

ERRIOXAKO AUTONOMIA  
ERKIDEGOA

UNITATE MORFOESTRUKTURALAK

MENDILERRRO SUBALPETERREKO UNITATEAK

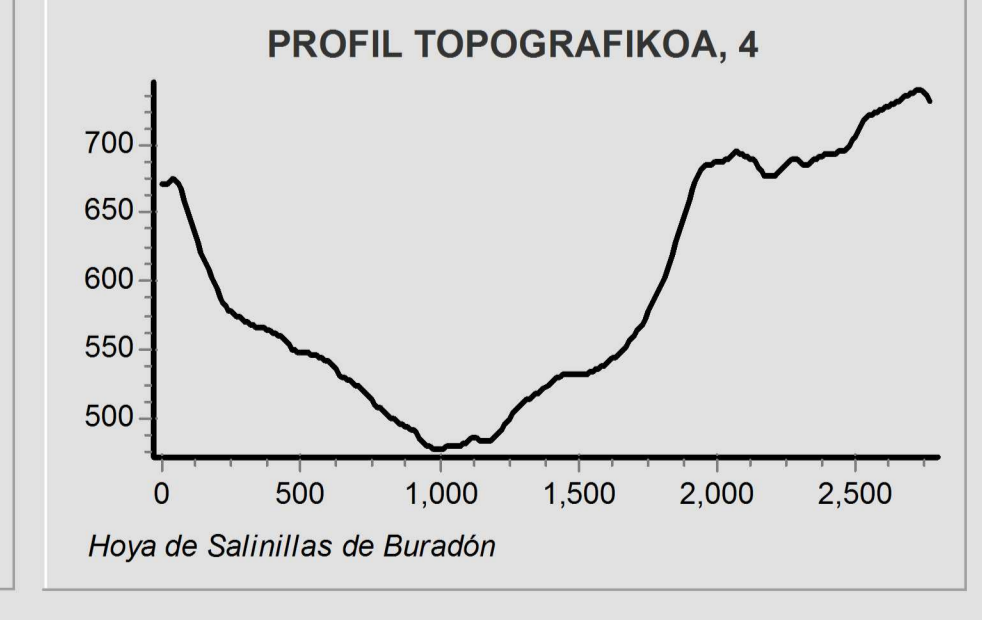
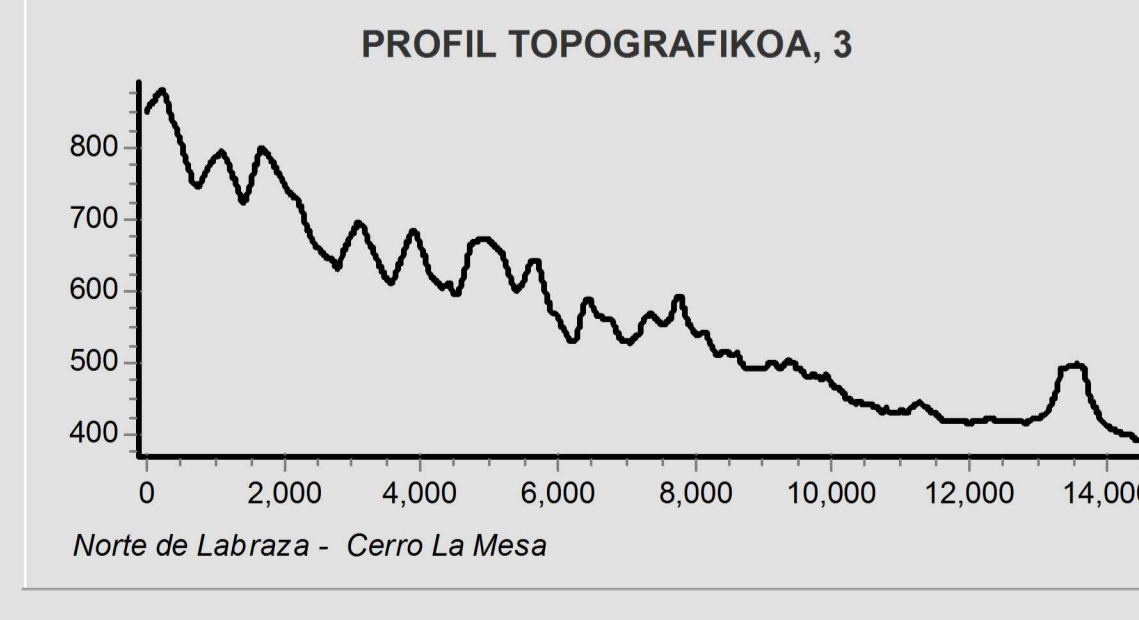
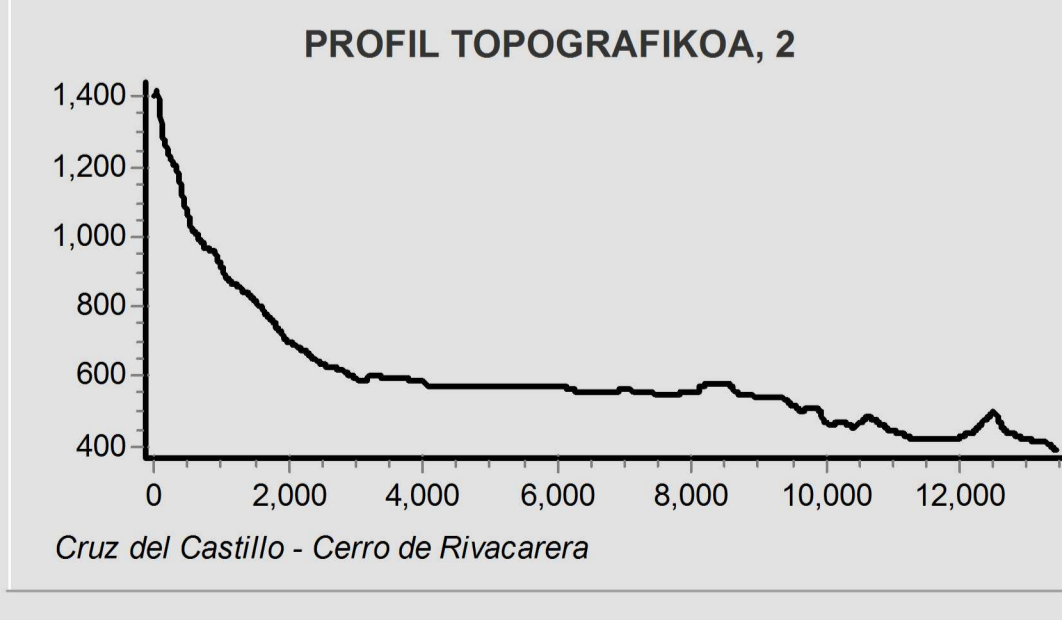
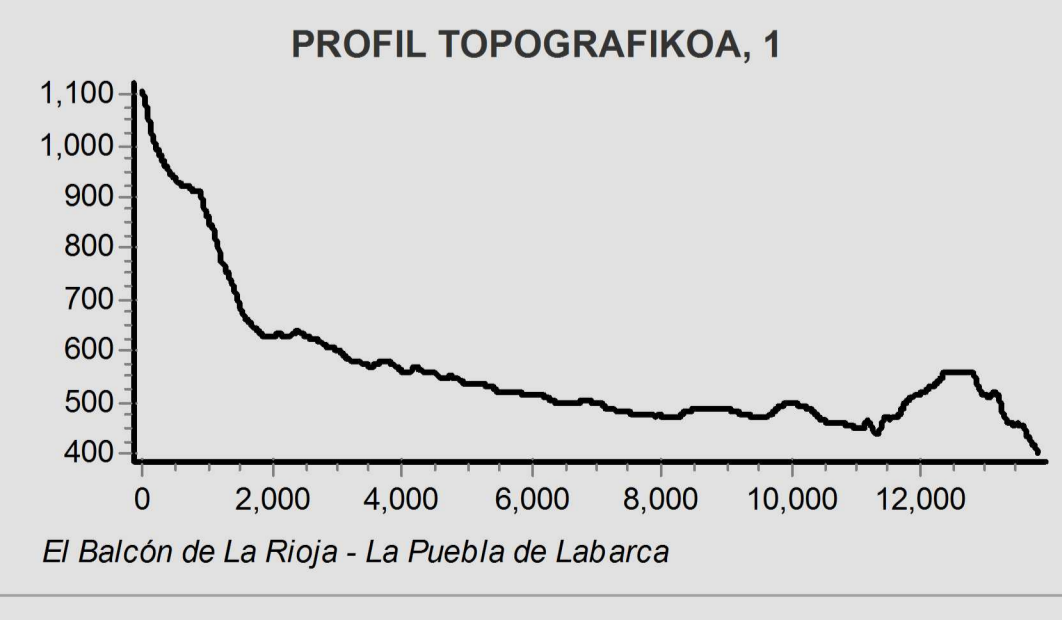
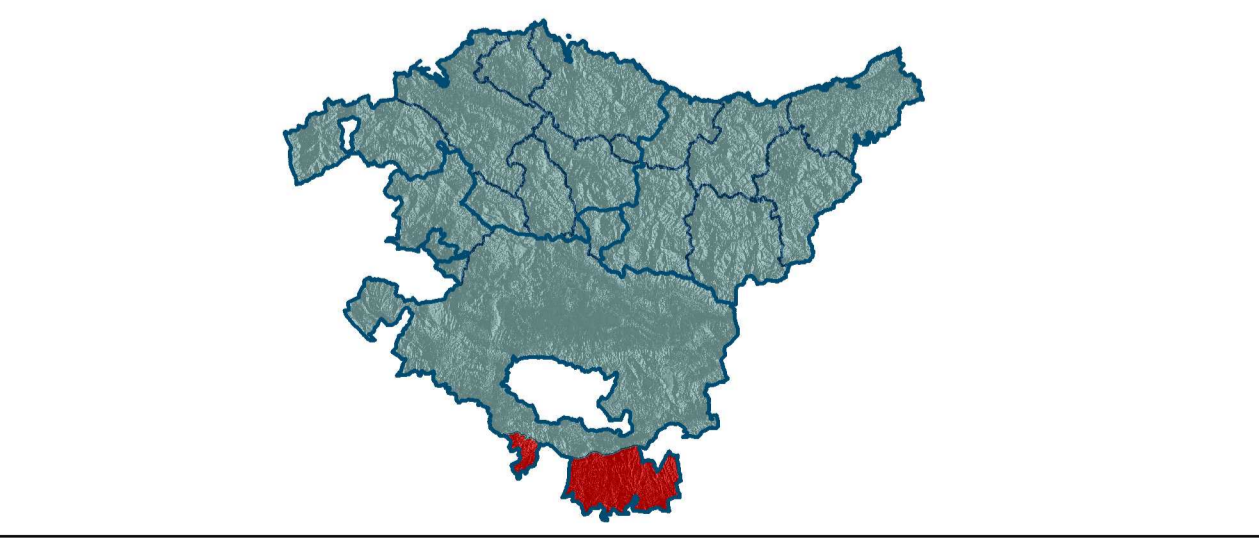
- KAREHARRIZKO MENDILERRROA
- MENDILERRROAREN HEGIAK
- BASTIDAKO MENDIAK
- GATZAGA BURADONGO 'LAPIKOA' (MENDIARTEA)

EBROKO LANDAZABALEKO UNITATEAK

- MAHAIEN, PENTOKEN ETA MUINOEN SASI-LANDAZABALA
- IBAR NABARMENEN ARTEKO LANDAZABALA
- SAN GINES, UNEBA ETA GALLJO ERREKEN IBARRAK
- EBROKO IBAI-MULTZOA
- VALDEVARÓN ERREKAREN ARROA ETA SAKANAK
- LABRAZA ERREKAREN ARROA
- BUEMPAJERA ERREKAREN ARROA
- CONCHAVAL ERREKAREN ARROA

**PAISAIAREN KATALOGOEA**  
ARABARAKO ERRIOXA

2011ko azaroa



Kontraste nabarmena antzematen da mendialdearen eta sasi-landazabalen artean, mendi-hegalak itas mailatik 1.000 metroko garaieratik itas mailatik 600 metora egiten baitu soilik 1,5 km-ko tartean. Mendialdearen profila denboratik da itas mailatik 900 metora dagoen koska, Peñas Rubiaseko halzetako batekin bat datorrena. Sasi-landazabalek behira egiten du emeki-emeki Eborarino, 100 m baino zertxobait gehiagoko malden arteko aldeekin eta profila ondo ikus daitekeen mikro-erlebearekin. Misamayorreko pentonak bukatzen da, eta hor itas mailatik 600m tartean ditu.

Bigarren profila eremuko gunetik altuenetik abiatzen da, eta Eborarino jaisten da, kontraste nabarmena dago mendialdearen eta landazabalen artean. Kasu horretan, mendi-hegalaren koska zertxobait leunagoa eta etzanagoa da, nahiz eta 1.400 metro itas mailatik (niri) 600 m-era egiten duen 3 km-ko tartean. Sasi-landazabaleko eremua Eborarino jaisten da aurreko profila baino errekiko eta horizontaleko, eta mikro-erlebea ez da horren nabarmena. Ricararera munita edo pentonak bukatzen da, eta hortik hurrengo terrazamaliara eta Ebro ibaiaren ibarrera egiten du.

Profileko koskak ia 900 m-etik 400 m eskasera jaisten da 14 km-ko tartean, sakan, ibar eta terrazaz osaturiko hegalaren zehar, grafikoan ikusien ondo baino hobeto ikus daitezke. Ebro ibaira iritsi aurretik, La Mesa pentonka dago, eta 500 m-etik gora egiten du.

Azken profila Gatzaga Buradonoko La Hoya ebakitzen du iparretik hegora. Hiru kilometrotik behariko tartea baten. Cabera mendiak 700 m inguruan dituen erlebeetatik San Kristobal mendiak 850 m-era dituen erlebeetara pasatzen da. Tartean uzten du Valagonda errekastoren ibarra, zenak 450 m-era egiten duen behira eta itxia geratzen den zulo baten. Erlebeetako mendi-hegalak karehartzko malkartak dituzte galurrean, eta arinago egiten dute behira 580 m-etik ibarraren hondoraino.