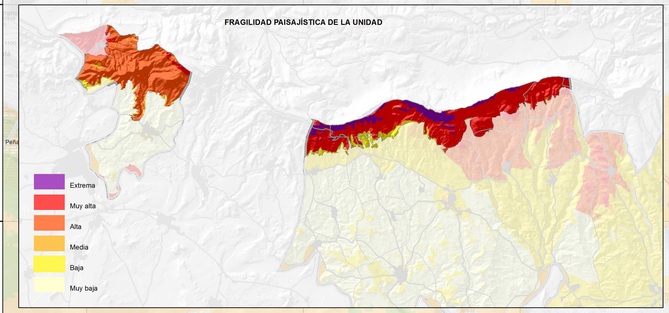

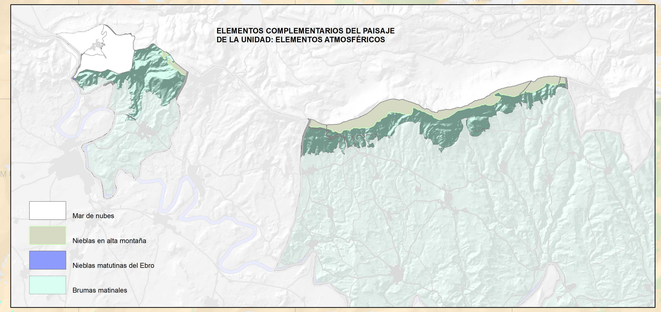

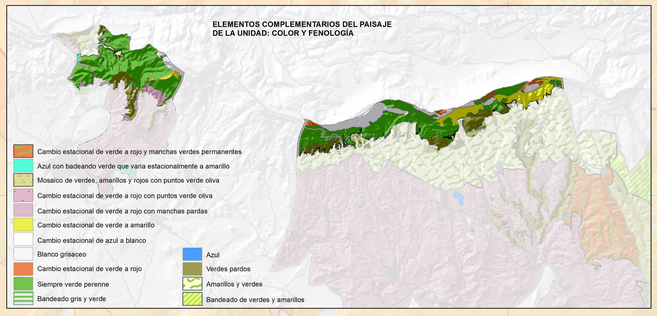

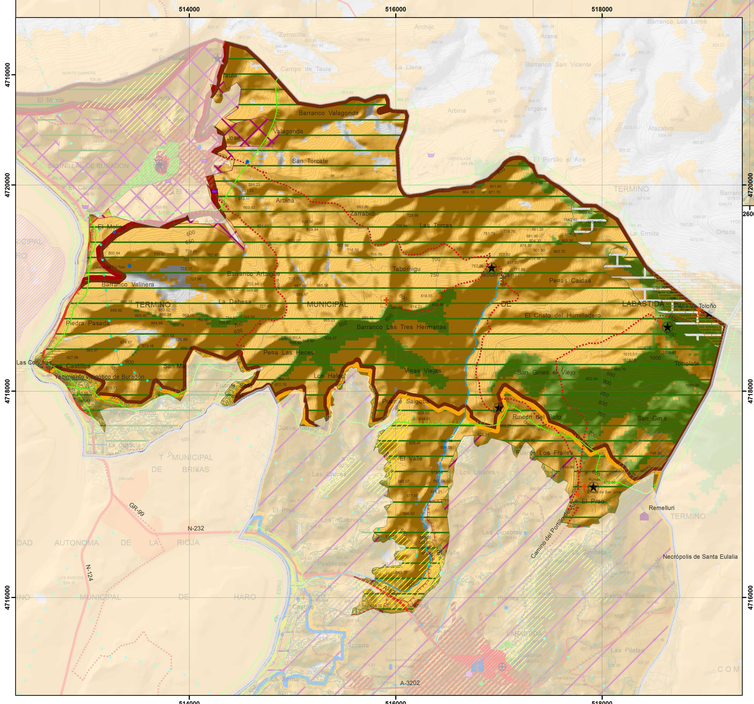

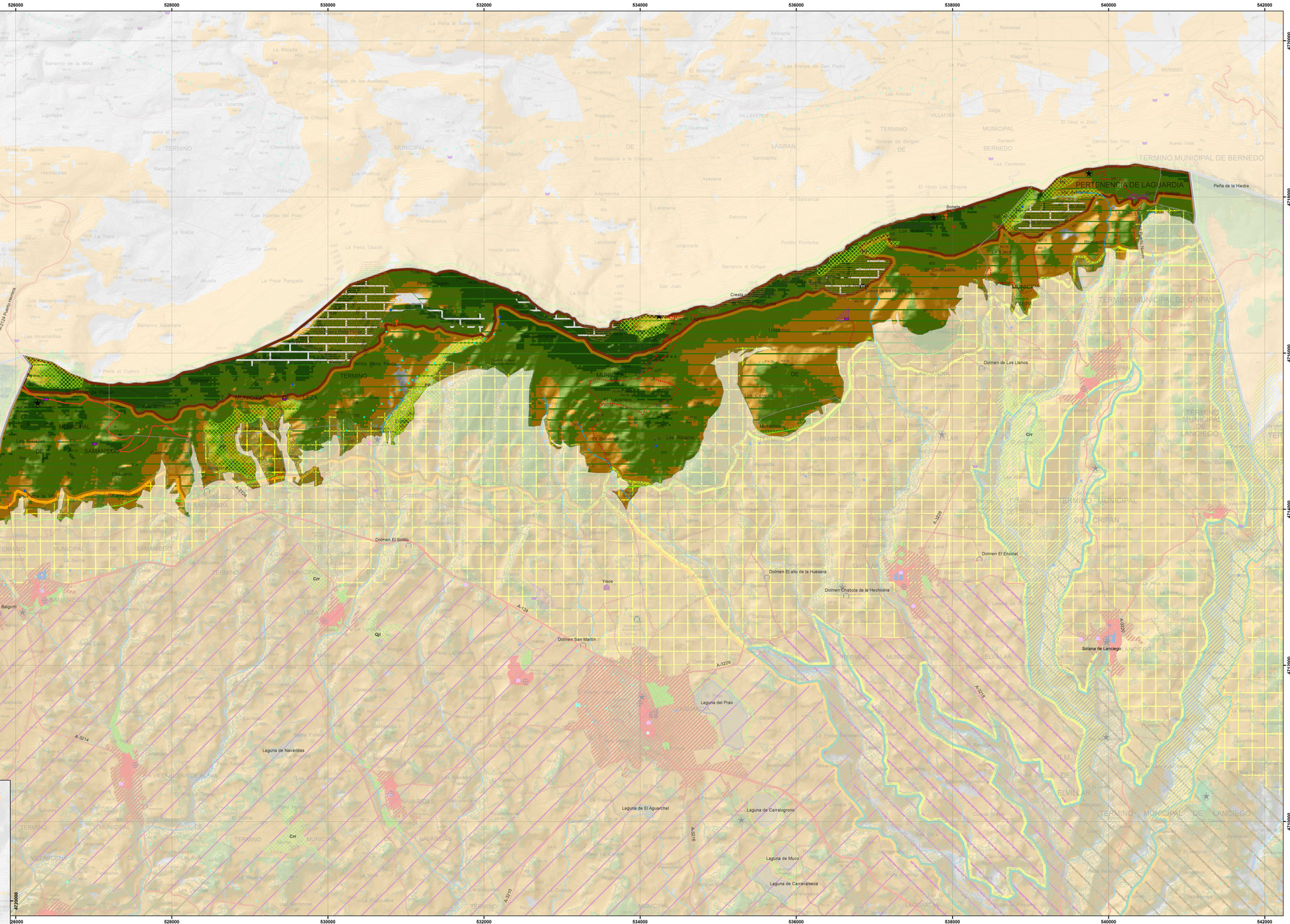

UNIDADES MORFOESTRUCTURALES

- Campiña entre marcados valles
- Terrazas, meandros y vega del Ebro
- Cuenca del arroyo Barriobusto
- Cuenca del arroyo Labraza
- Cuenca del arroyo Yecora
- Cuenca y barrancos del arroyo Valdevarón
- Hoya de Salinillas de Buradón
- Laderas de la sierra
- Montes de Labastida
- Mesas, cerros y lomas de la pseudocampiña
- Sierra caliza
- Valles de los arroyos San Ginés, Úneba, Pilas y Viñaspre

UNIDADES TEXTURALES

- Textura compleja de geometría irregular y mosaico de vid y olivo
- Textura compleja de geometría irregular con matriz de viñedo
- Textura de matriz de viñedo y manchas de secano y matorral
- Textura de matriz de viñedo con frecuentes manchas verdes en taludes
- Textura de geometría regular de viñedo en terraza baja
- Textura de mosaico de viñedo y secano
- Textura de geometría irregular de cultivos de secano en talud con matorral
- Textura simple del Ebro
- Textura de matriz boscosa
- Textura de mosaico de cultivos con pastizales, pinares y carrascales
- Textura geométrica de secano
- Textura simple de roquedo con vegetación de bujedo
- Textura de matriz vinícola
- Textura de matriz vinícola en terraza con mancha de romeral y coscojal en cerro
- Textura de mosaico de cultivo de viñedos con frutales
- Textura geométrica de viñedo sobre sustrato rojizo

ELEMENTOS Y VALORES ANTRÓPICOS

- Núcleo de población compacto Estructura de poblamiento medieval
- Casco histórico de interés turístico de origen medieval
- Casco histórico de interés turístico de origen renacentista y barroco
- Ermita
- Ruina de la Alta Edad Media
- Yacimiento prehistórico
- Puente romano
- Bodega de elevado interés arquitectónico
- Bodega con posibilidad de visita

Principales fiestas y romerías

- Fiesta de Nuestra Señora del Campo
- Fiesta de San Vicente y San Anastasio
- Fiesta de los Gaiteros
- Fiestas de Semana Santa, San Juan y San Pedro
- Fiestas de las Reliquias y de los Pastores
- Romería San Ginés
- Romería San Tirso
- Romería Vercijana
- Romería Virgen de Berberana
- Romería Virgen de Samaniego
- Romería de San Justo

ELEMENTOS Y VALORES ECOLÓGICOS

- LIC y/o ZEPA
- Principales ríos y arroyos
- Laguna o humedal
- Hito del relieve
- Masa forestal
- Crr Carrascal
- Cs Coscojar
- Hy Hayedo de influencia atlántica en zona de alta montaña
- PCs Plantación de coscojar
- PP Plantación de Pinar
- Pc Pinar de pino carrasco Pinar de Dueñas
- Qjl Quejigal
- Vega y sotos del Ebro
- Área de bancales
- Huerto junto al núcleo de población
- Matriz natural de la Campiña y Pseudocampiña

DEGRADACIONES DEL PAISAJE

- Central hidroeléctrica
- Parque eólico
- Huerto solar
- Aerogenerador propuesto por ibernova
- Transformador de electricidad
- Antena, repetidor o torre de comunicación
- Línea de alta tensión
- Balsa de riego
- Captación de agua
- Cantera o gravera
- Vertedero o escombrera abandonado
- Polígono industrial
- Área de concentración de pabellones
- Diseminado de los núcleos
- Área vulnerable a la erosión

EXPOSICIÓN VISUAL DEL TERRITORIO

- NULA (No visible desde ningún lugar relevante)
- MEDIA (Visible desde pocos lugares relevantes)
- ALTA (Visible desde muchos lugares relevantes)
- MUY ALTA (Visible desde la práctica totalidad de los lugares)

LUGARES DE VISIÓN PANORÁMICA

- Torre o campanario
- Punto de elevada recepción de vistas

VÍAS DE COMUNICACIÓN

- Red general de conectividad exterior
- Red de accesibilidad local
- Camino rural

EUSKO JAURLARITZA
GOBIERNO VASCO
INGURUMEN, LURRALDE, PLANGINTZA, HIRIGINTZA ETA ARRANTZA SAILA
DEPARTAMENTO DE MEDIO AMBIENTE, PLANIFICACIÓN TERRITORIAL, AGRICULTURA Y PESCA

Euskadiko **Paisaia**
Paisaje de Euskadi

PAISAIAREN KATALOGOA
ARABARAKO ERRIOXA
CATALOGO DEL PAISAJE
LAGUARDIA (RIOJA ALAVESA)

AZAROAREN 2011 NOVIEMBRE

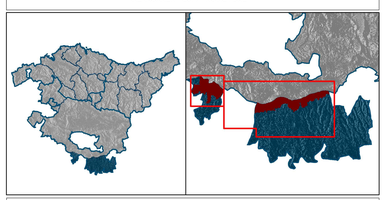

EVALUACIÓN DE LAS UNIDADES DE PAISAJE

UNIDAD 1. SIERRA DE CANTABRIA Y TOLOÑO

Eskala 1:20.000 Escala

MELISSA

Sistema de referencia: ETRS89