



BILBAO. Nodo Singular de Innovación



BILBAO. Nodo Singular de Innovación

Ría de Bilbao







BILBAO. Nodo Singular de Innovación

Ría de Bilbao

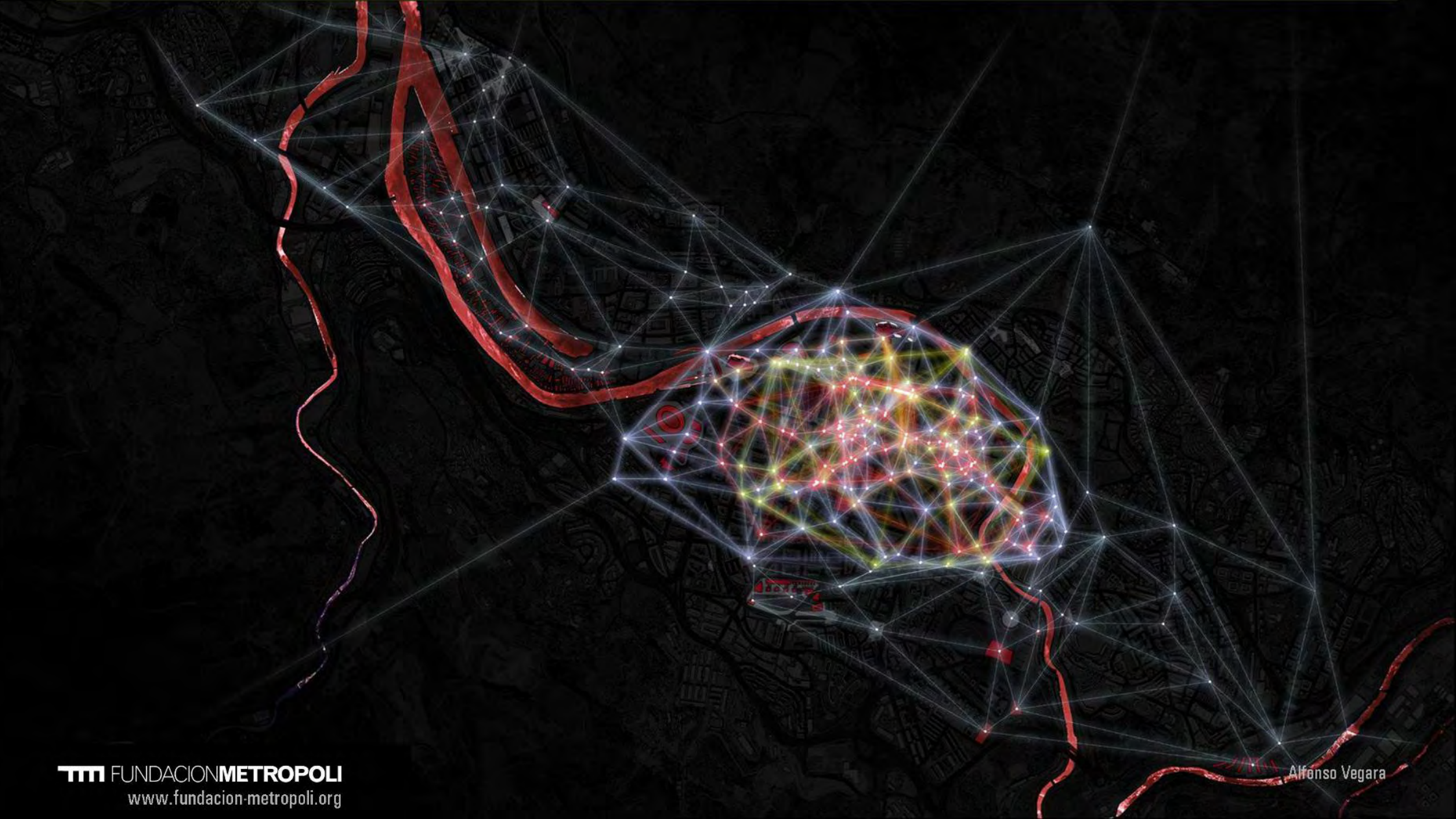
BILBAO. Nodo Singular de Innovación

Ría de Bilbao






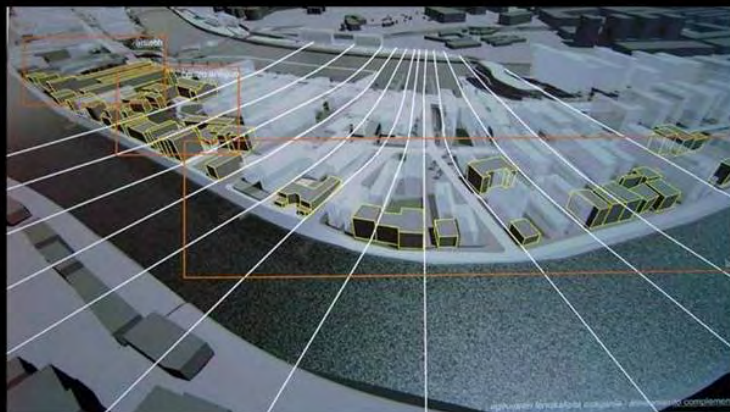




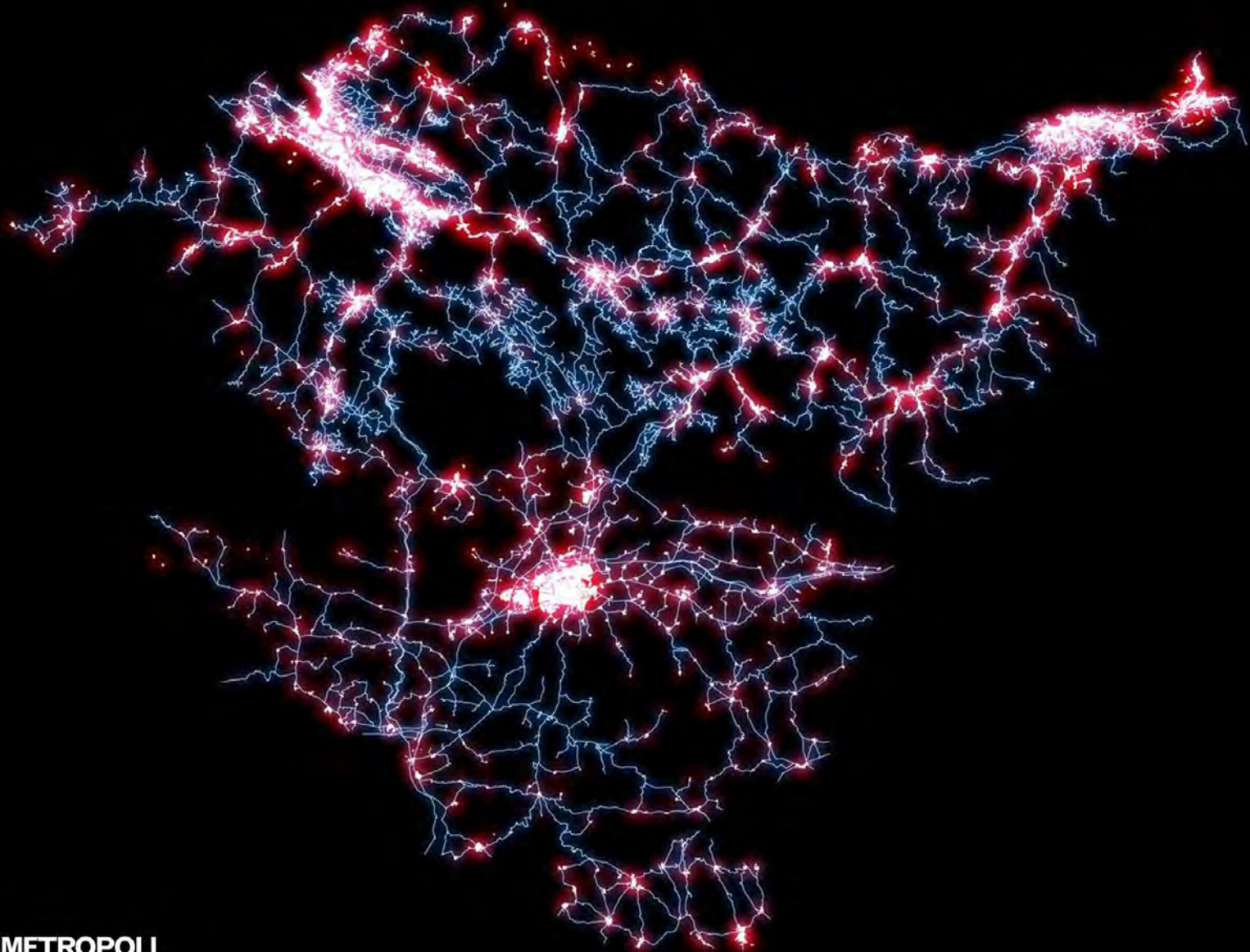


BILBAO. Nodo Singular de Innovación

Ría de Bilbao

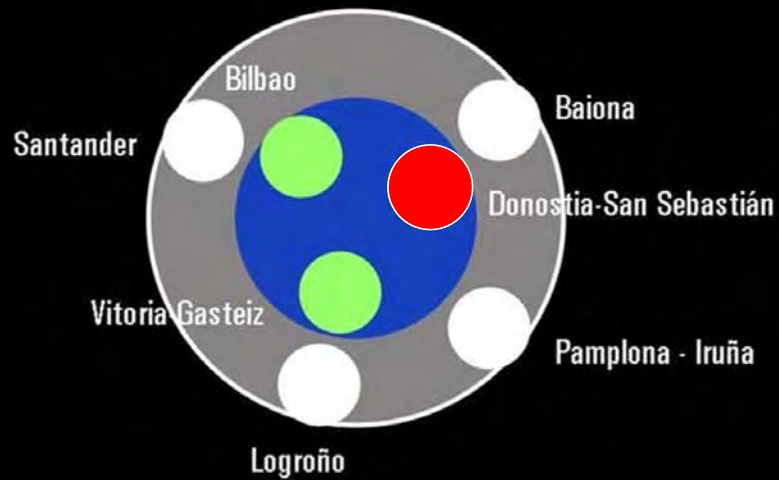






LA GRAN RÓTULA

EUSKALHIRIA. Sistema policéntrico vasco de capitales



NODO DE CENTRALIDAD EUROPEO





Sistema Polinuclear de capitales

DONOSTIA-SAN SEBASTIÁN

Componentes de Excelencia:

- EL TERRITORIO EN EL QUE SE ASIENTA LA CIUDAD
- EL CASCO VIEJO Y EL ENSANCHE
- FORTALEZAS PARA LA NUEVA ECONOMÍA
- CALIDAD DE VIDA Y FORTALEZA DE LA SOCIEDAD CIVIL
- EQUIPAMIENTO Y MANIFESTACIONES CULTURALES
- INFRAESTRUCTURA PARA EL TURISMO URBANO



DONOSTIA-SAN SEBASTIÁN
Nodo Singular de Innovación



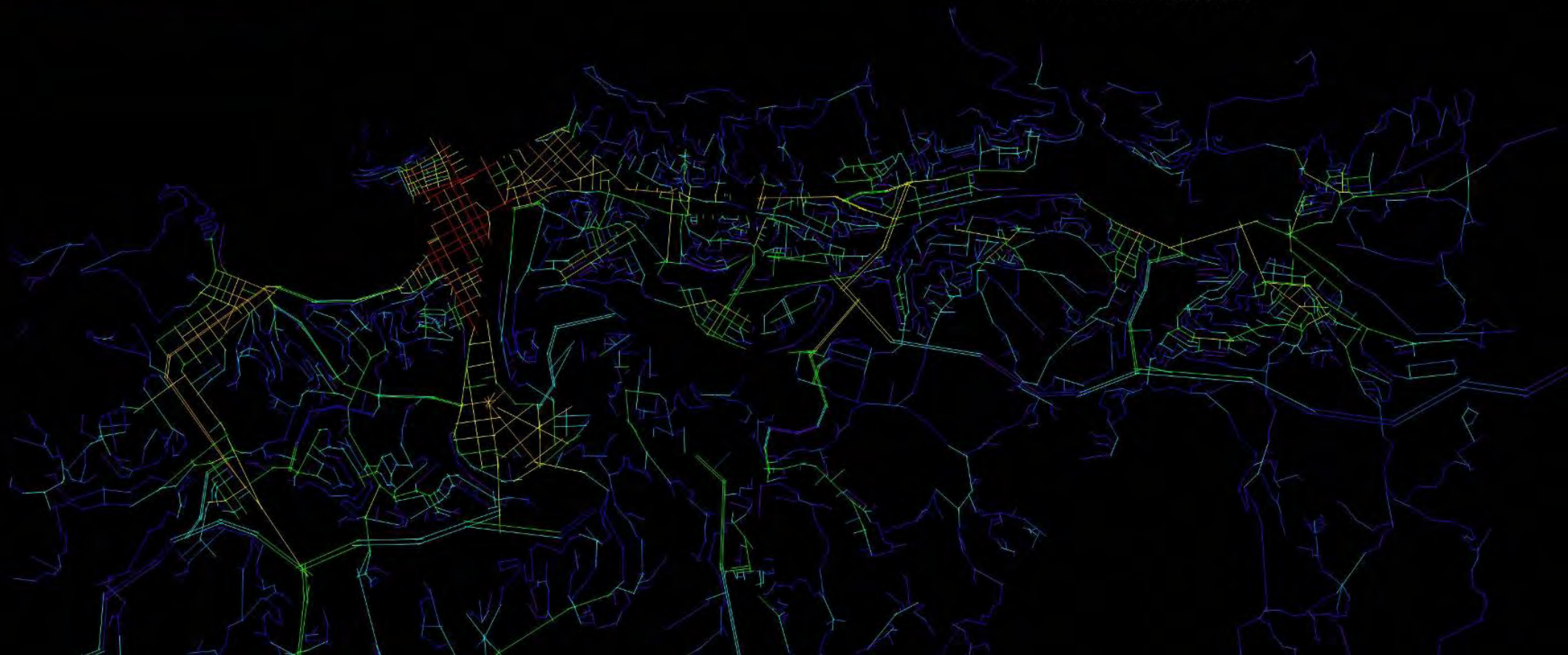
DONOSTIA-SAN SEBASTIÁN

Nodo Singular de Innovación

Accesibilidad Relacional

Muy accesible

Aislado

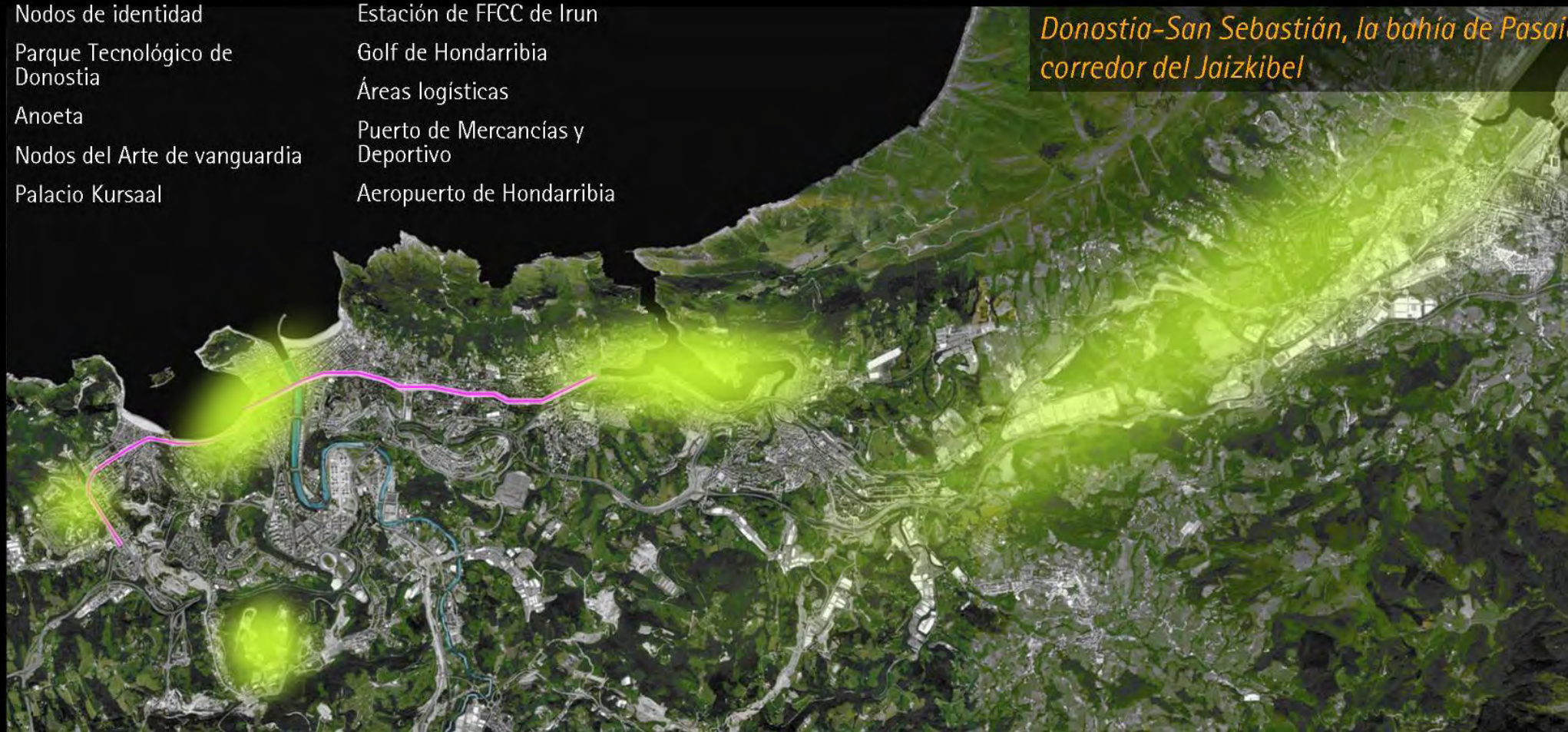






Universidad	Palacio Kursaal
Playas y frente litoral	Txillida-Leku
Espacios de economía creativa	Estación TAV Astigarraga
Nodos de identidad	Estación de FFCC de Irun
Parque Tecnológico de Donostia	Golf de Hondarribia
Anoeta	Áreas logísticas
Nodos del Arte de vanguardia	Puerto de Mercancías y Deportivo
Palacio Kursaal	Aeropuerto de Hondarribia

DONOSTIA-SAN SEBASTIÁN

Nodo Singular de Innovación

Donostia-San Sebastián, la bahía de Pasaia y el corredor del Jaizkibel

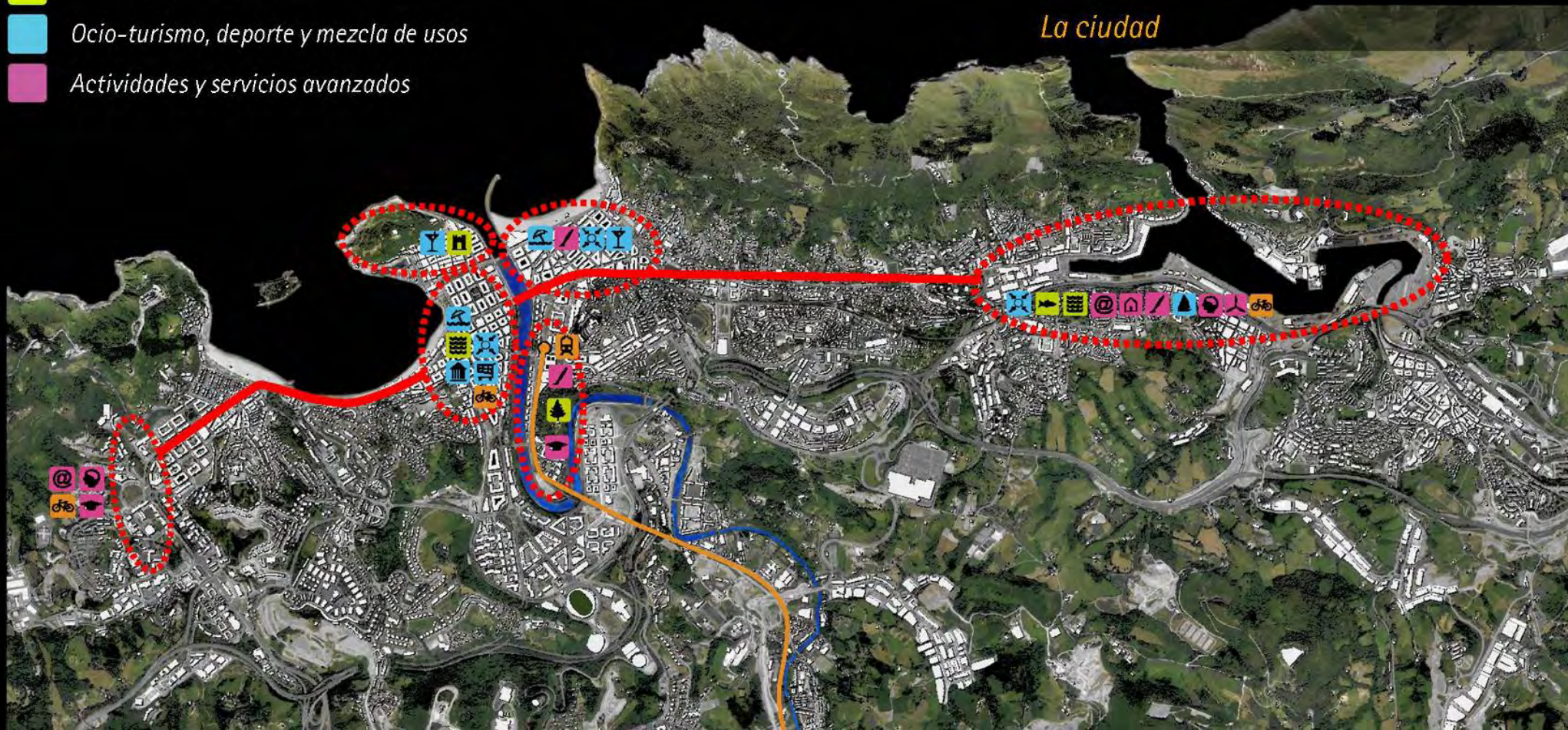


-  Movilidad, comunicaciones y transporte
-  Entorno natural y urbano
-  Ocio-turismo, deporte y mezcla de usos
-  Actividades y servicios avanzados


DONOSTIA-SAN SEBASTIÁN

Nodo Singular de Innovación

La ciudad



DONOSTIA-SAN SEBASTIÁN
Nodo Singular de Innovación




DONOSTIA-SAN SEBASTIÁN

Nodo Singular de Innovación

La bahía de Pasaia, proyecto de la Herrera

Conectando la ciudad y el mar



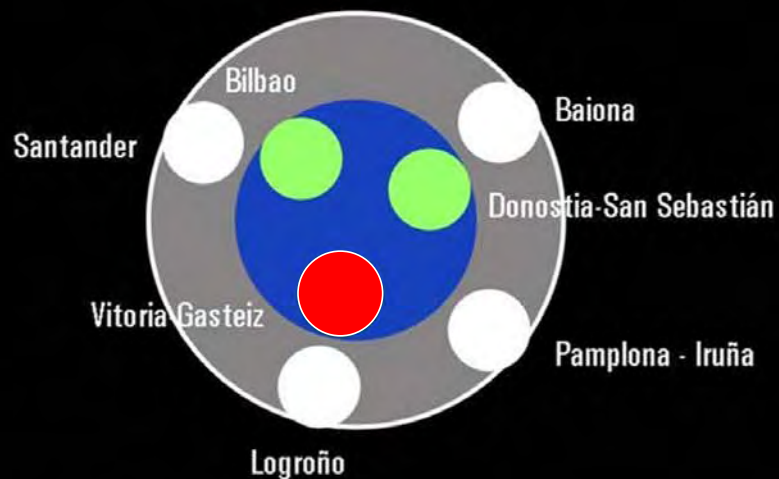
DONOSTIA-SAN SEBASTIÁN
Nodo Singular de Innovación

La bahía de Pasaia




LA GRAN RÓTULA

EUSKALHIRIA. Sistema policéntrico vasco de capitales



NODO DE CENTRALIDAD EUROPEO





Sistema Polinuclear de capitales

VITORIA-GASTEIZ

Componentes de Excelencia:


- TERRITORIO, ESTRUCTURA URBANA Y URBANISMO
- EL CASCO VIEJO
- CAPACIDAD DE ATRACCIÓN DE ACTIVIDADES INDUSTRIALES
- FORTALEZA LOGÍSTICA
- EL SISTEMA AMBIENTAL
- COHESIÓN SOCIAL
- CAPITALIDAD POLÍTICA DE EUSKADI

VITORIA-GASTEIZ. Nodo Singular de Innovación



VITORIA-GASTEIZ. Nodo Singular de Innovación

Accesibilidad relacional



VITORIA-GASTEIZ. Nodo Singular de Innovación

Nodos de identidad

Universidad

Estación de Alta Velocidad

Comercial Boulevard

Parque Tecnológico de Miñano

Aeropuerto logístico de Vitoria

Anillo Verde



Parque Tecnológico de Miñano



Aeropuerto logístico de Vitoria



Estación de Alta Velocidad





VITORIA-GASTEIZ. Nodo Singular de Innovación

Parque Tecnológico de Miñano



VITORIA-GASTEIZ. Nodo Singular de Innovación




-  Movilidad, comunicaciones y transporte
-  Entorno natural y urbano
-  Ocio-turismo, deporte y mezcla de usos
-  Actividades y servicios avanzados

VITORIA-GASTEIZ. Nodo Singular de Innovación



El centro histórico

VITORIA-GASTEIZ. Nodo Singular de Innovación



VITORIA-GASTEIZ. Nodo Singular de Innovación







VITORIA-GASTEIZ. Nodo Singular de Innovación



VITORIA-GASTEIZ. Nodo Singular de Innovación



-  Movilidad, comunicaciones y transporte
-  Entorno natural y urbano
-  Ocio-turismo, deporte y mezcla de usos
-  Actividades y servicios avanzados

EUSKAL HIRIA BERRIKUNTZA



Nueva Estrategia Territorial

01 Las Tres Revoluciones

02 Innovación y Territorio

03 Euskal Hiria NET. Ecosistema de Innovación

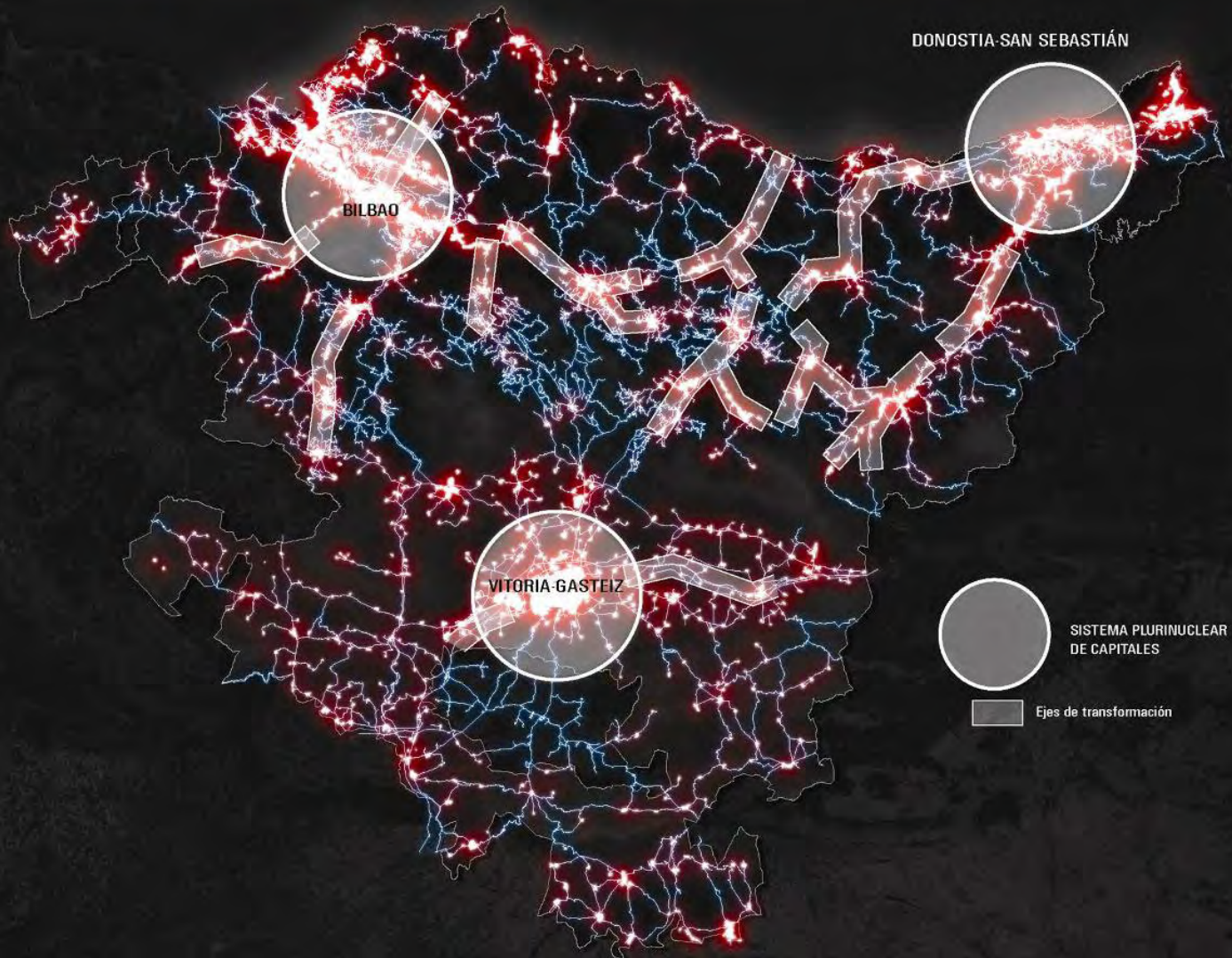
Sistema Polinuclear de capitales

Las Ciudades Medias y las Áreas Funcionales

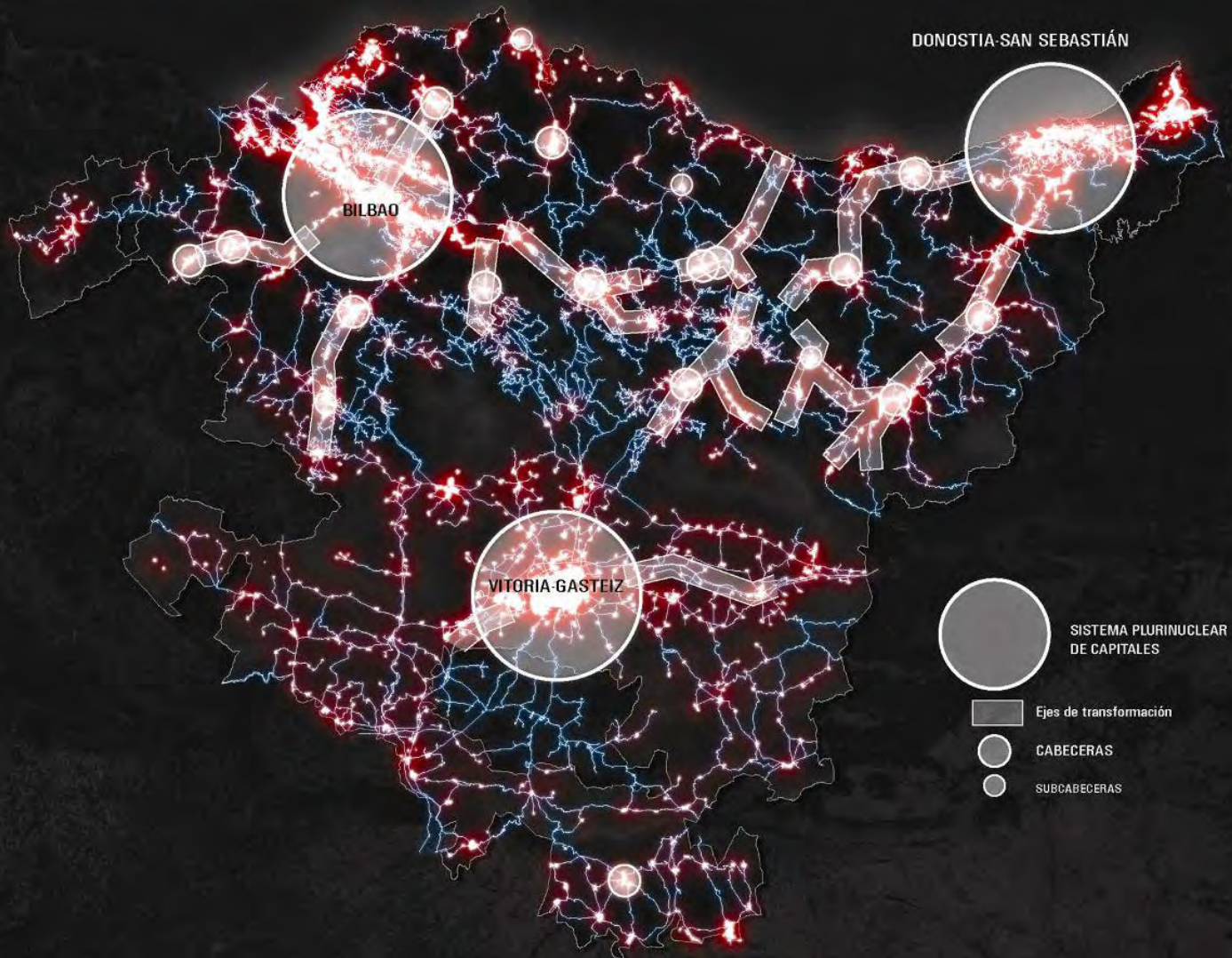
Nodos de Innovación en Euskal Hiria

El Medio Físico y los Paisajes de Euskal Hiria

Un Territorio Abierto

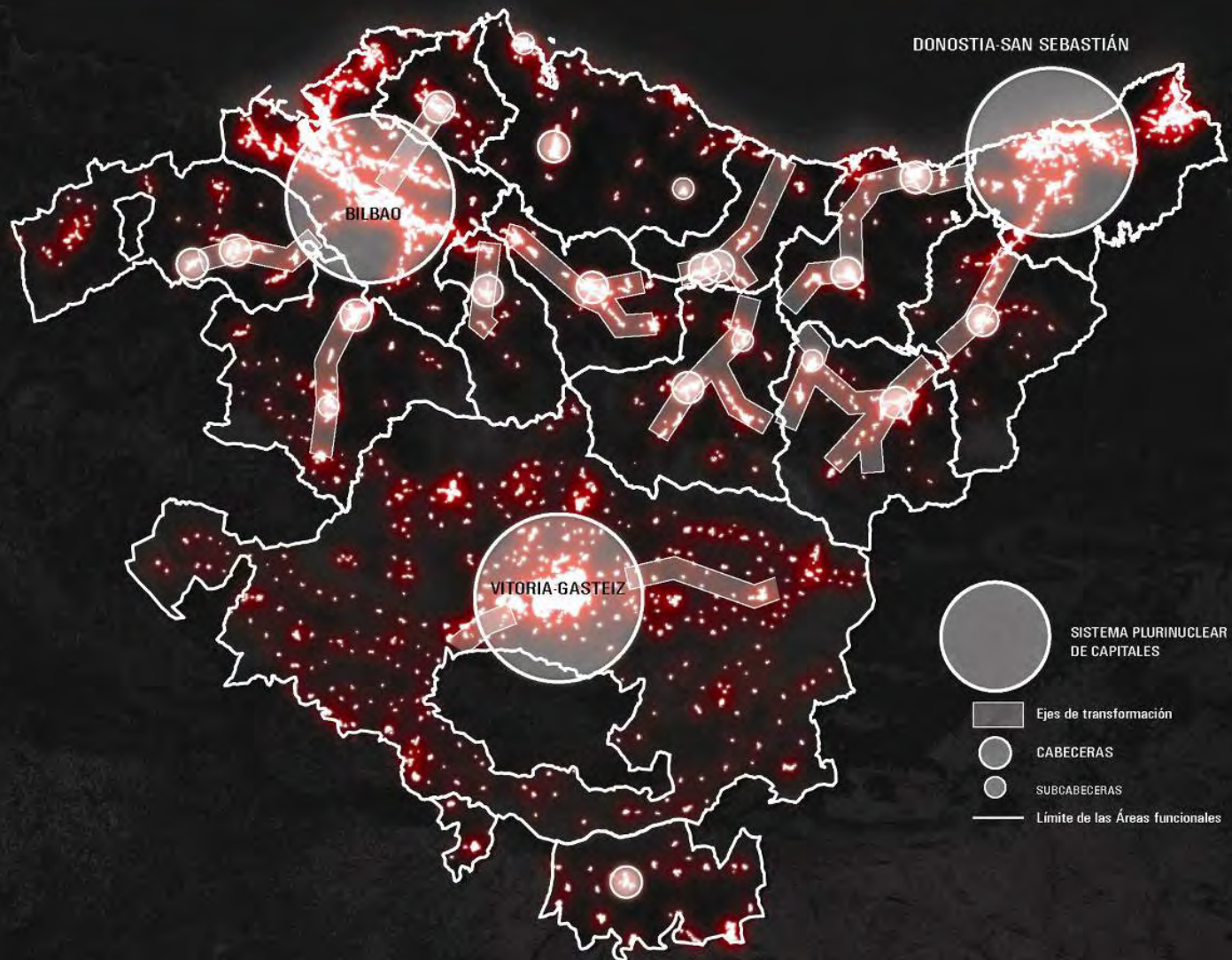


Los Ejes de Transformación



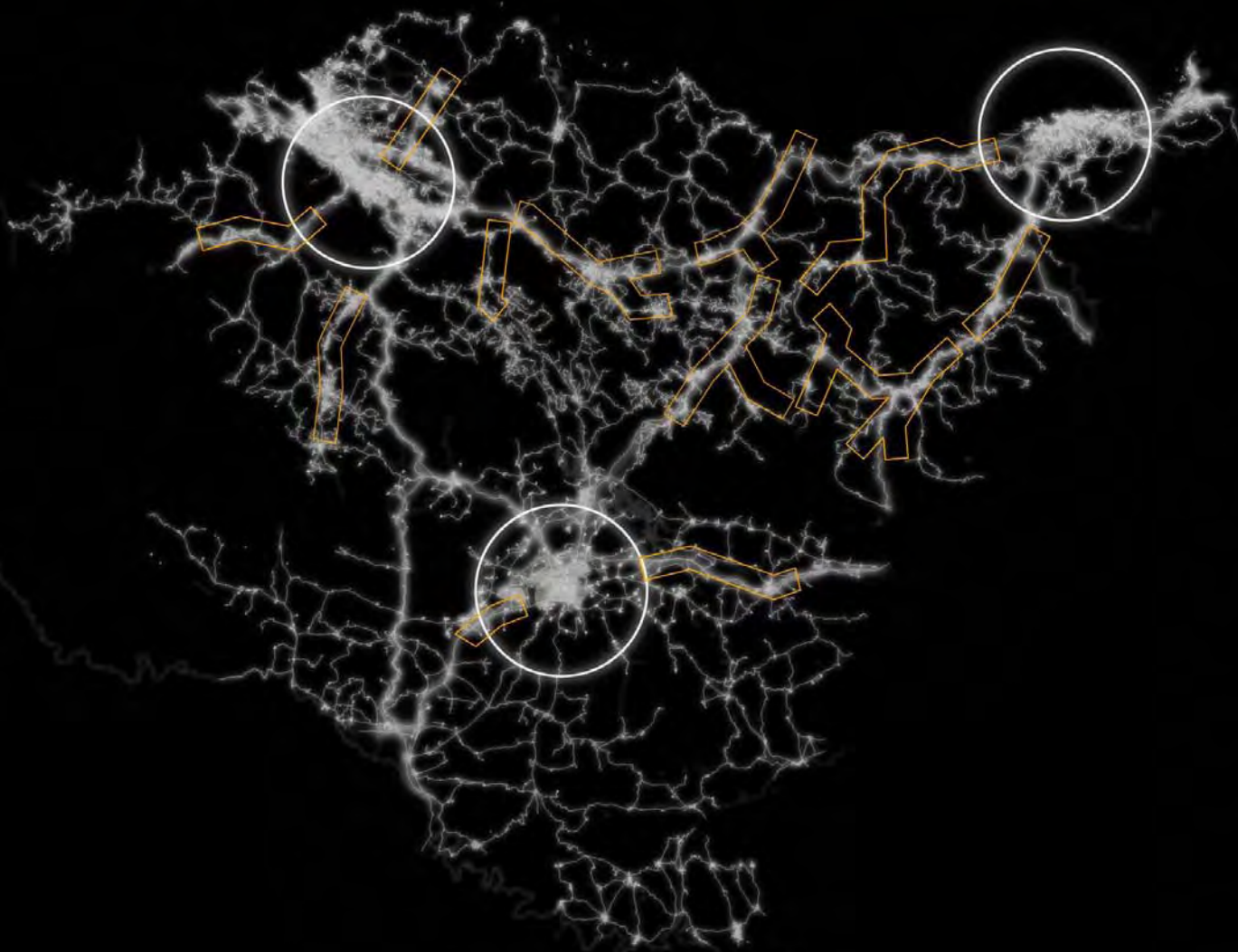
Los Ejes de Transformación

Las Ciudades Medias



Los Ejes de Transformación

Las Ciudades Medias y las Áreas Funcionales



Los Ejes de Transformación

- 01 Fondos de Valle
- 02 Ejes Verdes
- 03 Ecobulevares
- 04 Densidad e Intensidad Urbana
- 05 Mezcla de Usos
- 06 Sistemas de Transporte Colectivo
- 07 Peatones y Bicicletas
- 08 Ejes de Creatividad e Innovación
- 09 Ejes de Articulación Urbana
- 10 Desarrollo urbano sostenible



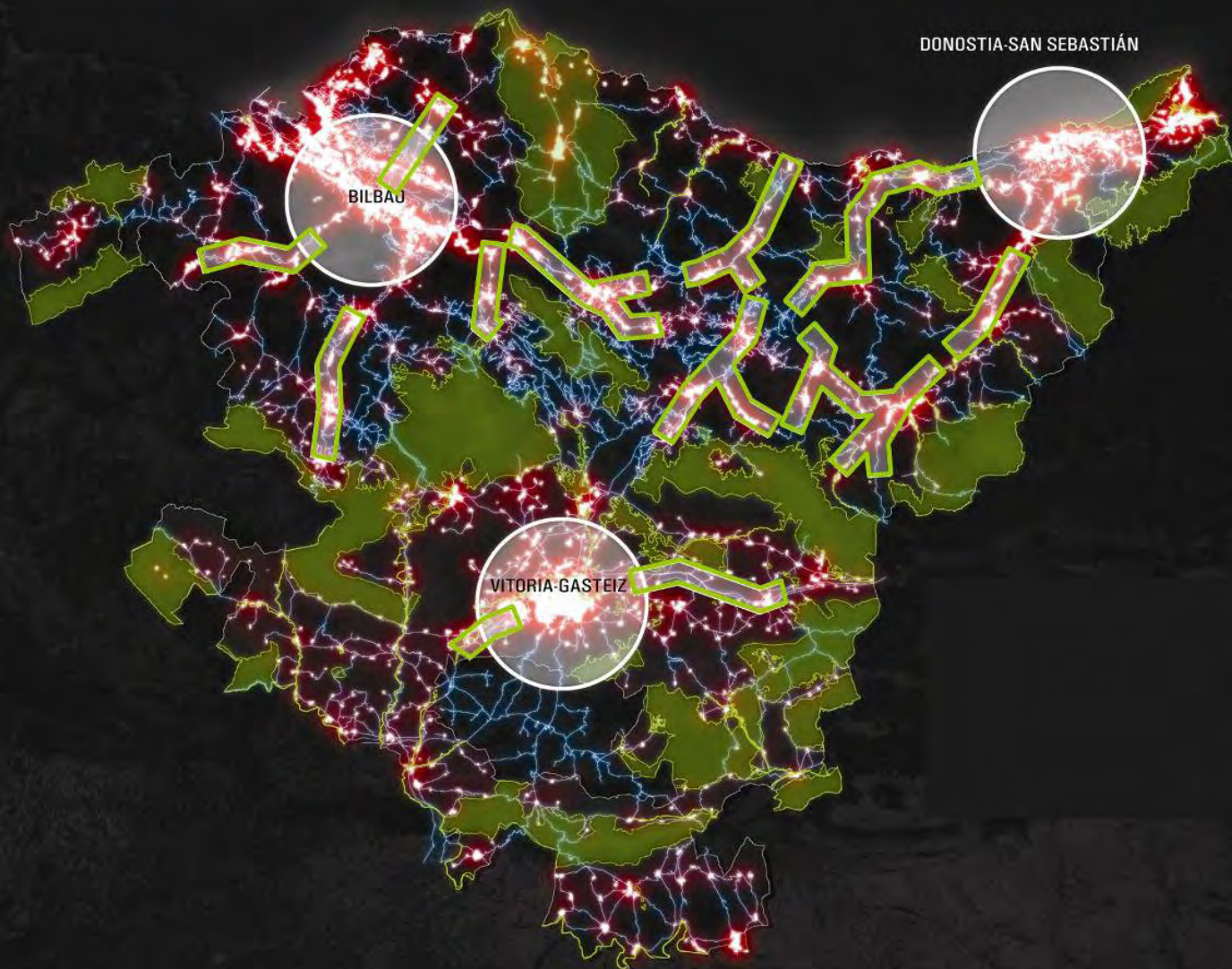
Los Ejes de Transformación

01 Fondos de Valle



Los Ejes de Transformación

01 Fondos de Valle



DONOSTIA-SAN SEBASTIÁN

BILBAU

VITORIA-GASTEIZ

Los Ejes de Transformación


02 Ejes Verdes





Los Ejes de Transformación

02 Ejes Verdes





Los Ejes de Transformación

03 Ecobulevares

Antiguas travesías

Carreteras convencionales

Vías urbanas



Los Ejes de Transformación

03 Ecobulevares





Los Ejes de Transformación

04 Densidad e Intensidad urbana





Los Ejes de Transformación

04 Densidad e Intensidad urbana

Calidad y variedad del espacio público de relación

Parques Urbanos

Bulevares

Plazas

Calles

Recorridos y paseos

Áreas Deportivas

...



Los Ejes de Transformación

05 Mezcla de usos

Diversidad de Tipologías Residenciales

Viviendas sociales

Viviendas en alquiler

Apartamentos

Lofts

Viviendas unifamiliares

Miradores

Condominios

...



Los Ejes de Transformación

05 Mezcla de usos

Diversidad de tipologías de espacios productivos compatibles con la residencia

Cubos de Innovación

Oficinas

Talleres

Lofts

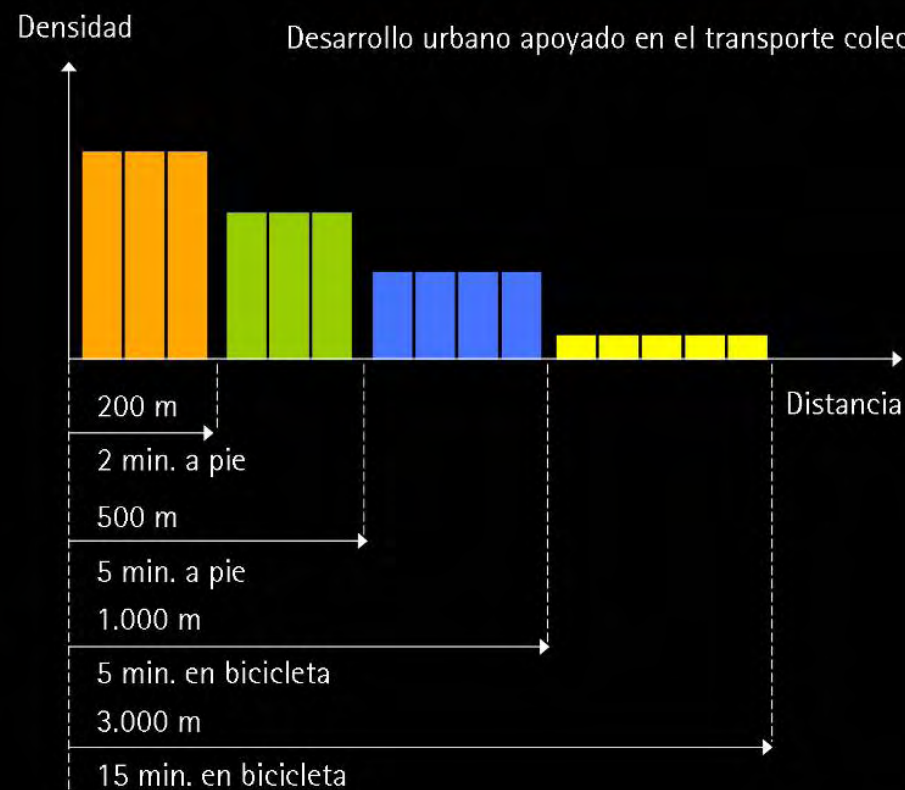
...

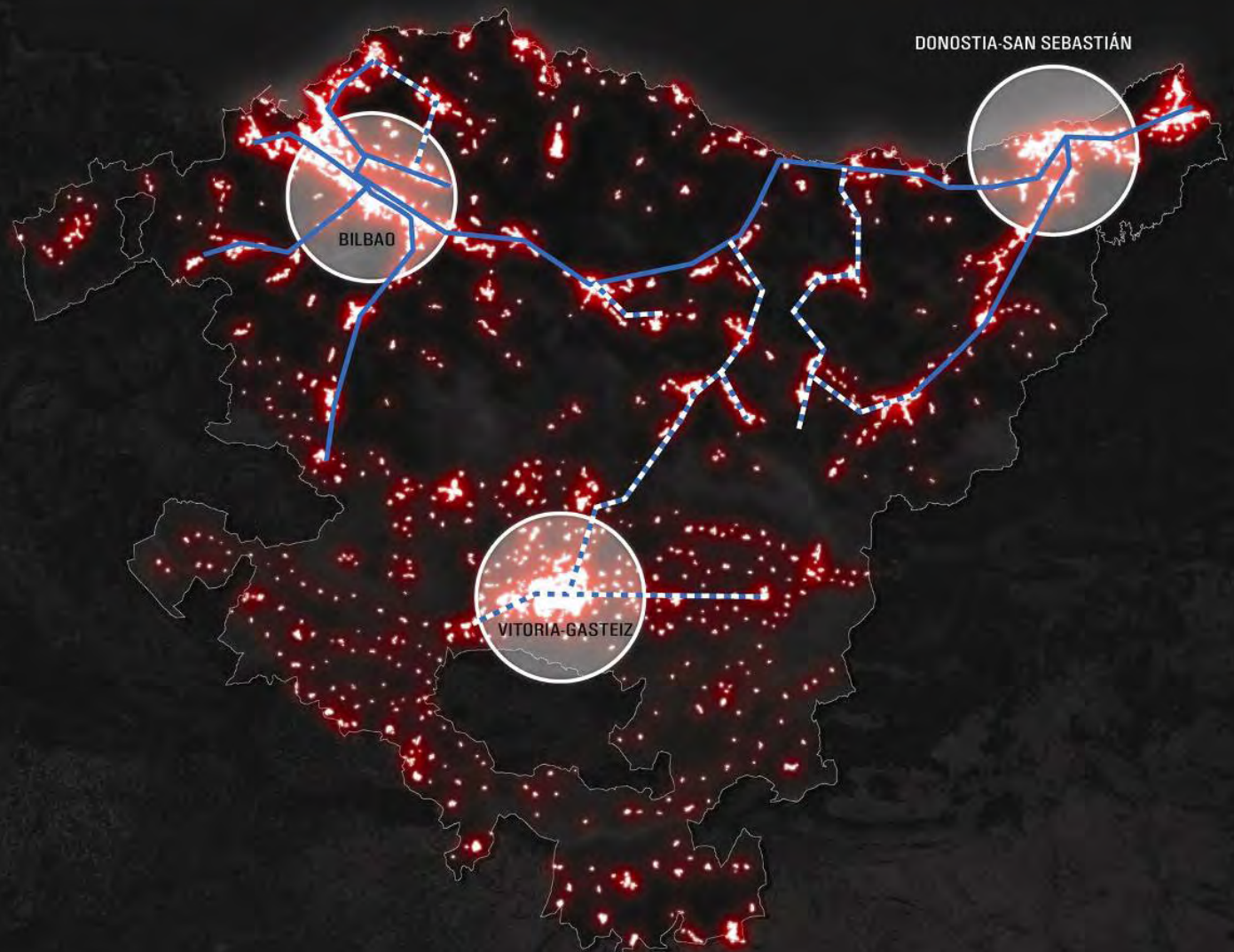


Los Ejes de Transformación

06 Sistemas de Transporte Colectivo

Desarrollo urbano apoyado en el transporte colectivo







Los Ejes de Transformación

06 Sistemas de Transporte Colectivo

Trenes de Cercanías y Tranvías

-  Trenes de cercanías y tranvías existente
-  Trenes de cercanías y tranvías propuestos



Los Ejes de Transformación

07 Peatones y Bicicletas





Los Ejes de Transformación

08 Ejes de Creatividad e Innovación





Los Ejes de Transformación

09 Ejes de Articulación Urbana





Los Ejes de Transformación

10 Desarrollo Urbano Sostenible

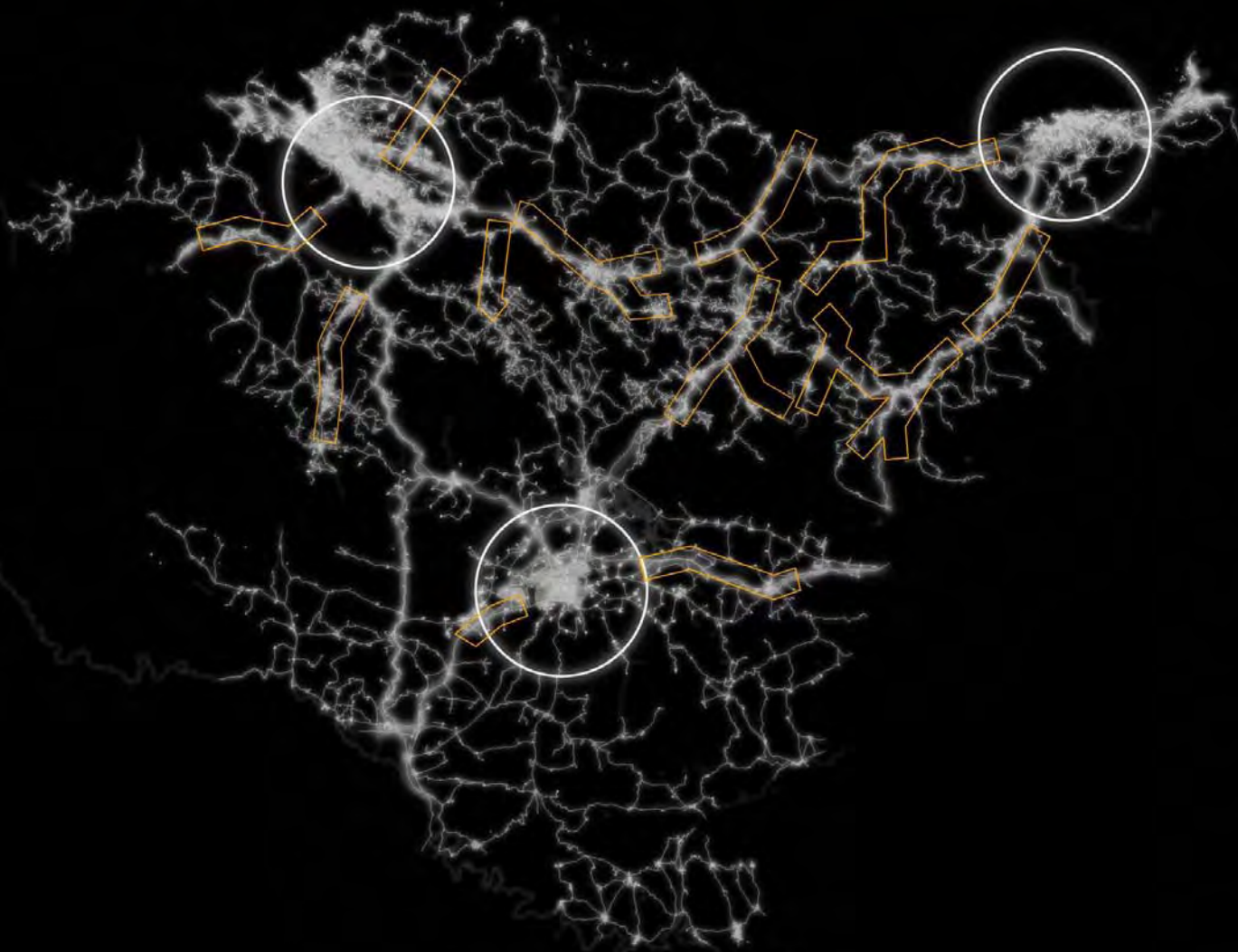
Cero Emisiones



Los Ejes de Transformación

10 Desarrollo Urbano Sostenible

Arquitectura y Urbanismo Bioclimáticos



Los Ejes de Transformación

- 01 Fondos de Valle
- 02 Ejes Verdes
- 03 Ecobulevares
- 04 Densidad e Intensidad Urbana
- 05 Mezcla de Usos
- 06 Sistemas de Transporte Colectivo
- 07 Peatones y Bicicletas
- 08 Ejes de Creatividad e Innovación
- 09 Ejes de Articulación Urbana
- 10 Desarrollo urbano sostenible

EUSKAL HIRIA BERRIKUNTZA



Nueva Estrategia Territorial

01 Las Tres Revoluciones

02 Innovación y Territorio

03 Euskal Hiria NET. Ecosistema de Innovación

Sistema Polinuclear de capitales

Las Ciudades Medias y las Áreas Funcionales

Nodos de Innovación en Euskal Hiria

El Medio Físico y los Paisajes de Euskal Hiria

Un Territorio Abierto




El Futuro de los Parques Tecnológicos

Universidades





Espacios de Antigua Industrialización



Espacios de Antigua Industrialización