

- ANTENA DE RADIO
- CAMINO < 4M EJE
- CAMINO > 4M EJE
- CARRETERA
- CASA AISLADA
- DEPOSITO
- ESTANQUE
- RUINAS

CÓDIGO

1.3.11

CAPÍTULO

1. VALORACIÓN DE LA CALIDAD DEL ENTORNO VISUAL DE LOS VALLES DE KARRANTZA Y MENA

SECTOR

K - W

EPÍGRAFE

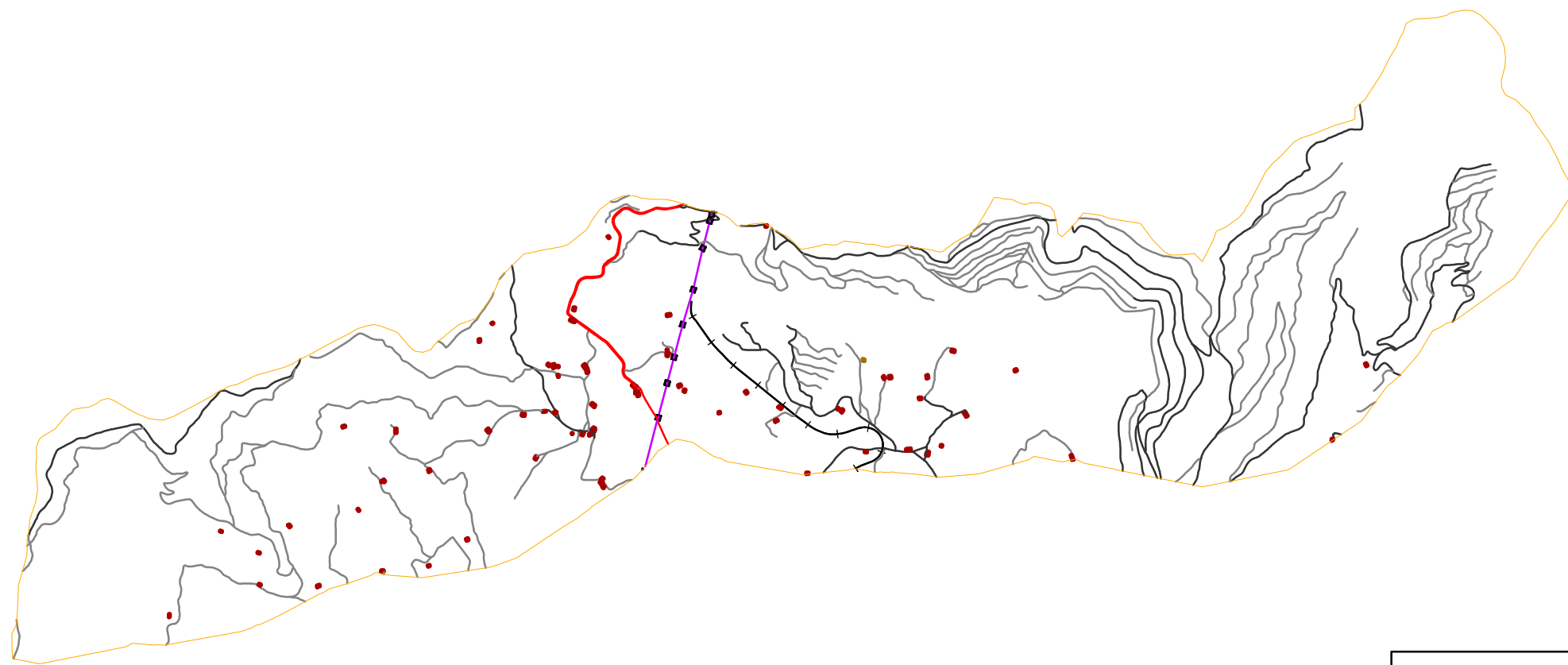
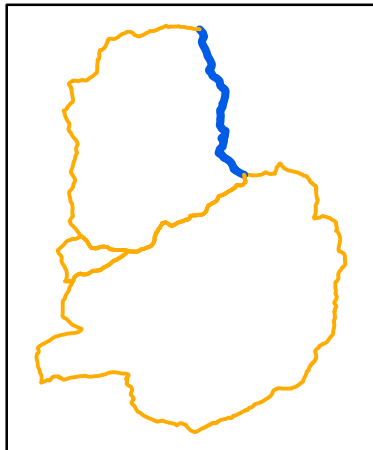
INCIDENCIA ANTRÓPICA

ESCALA

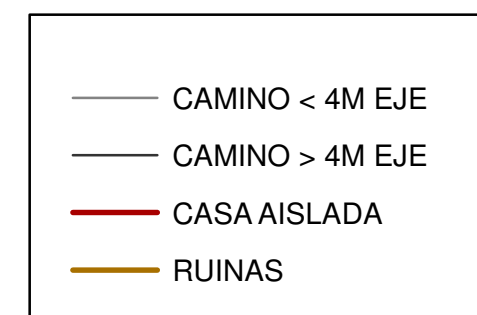
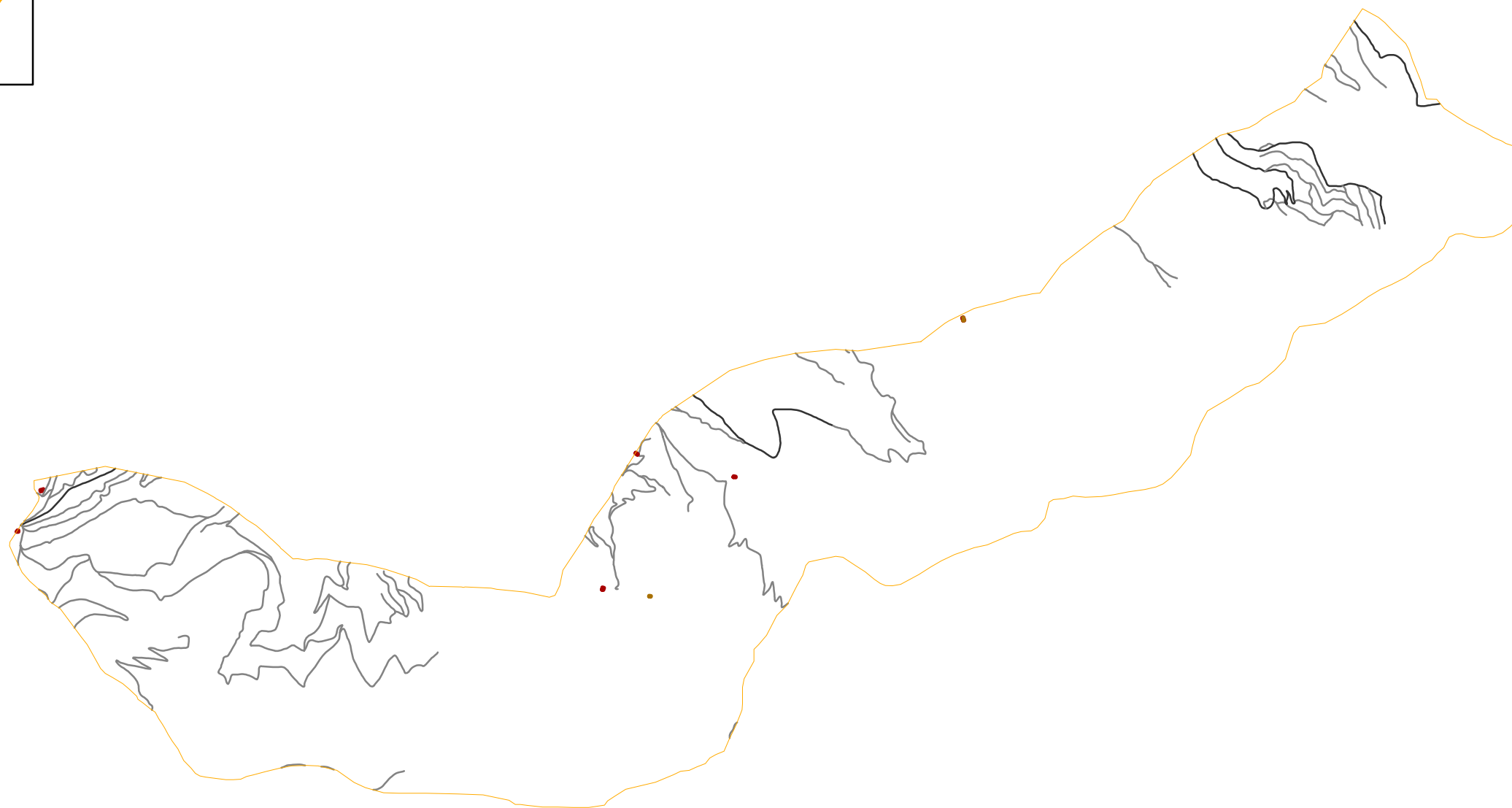
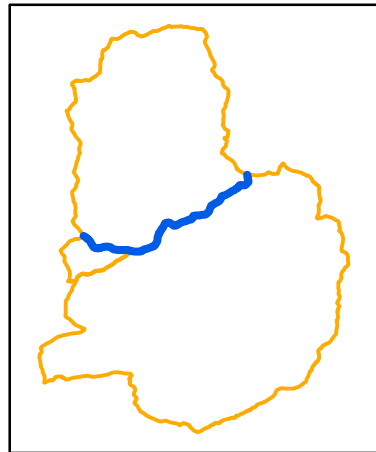


1 : 40.000

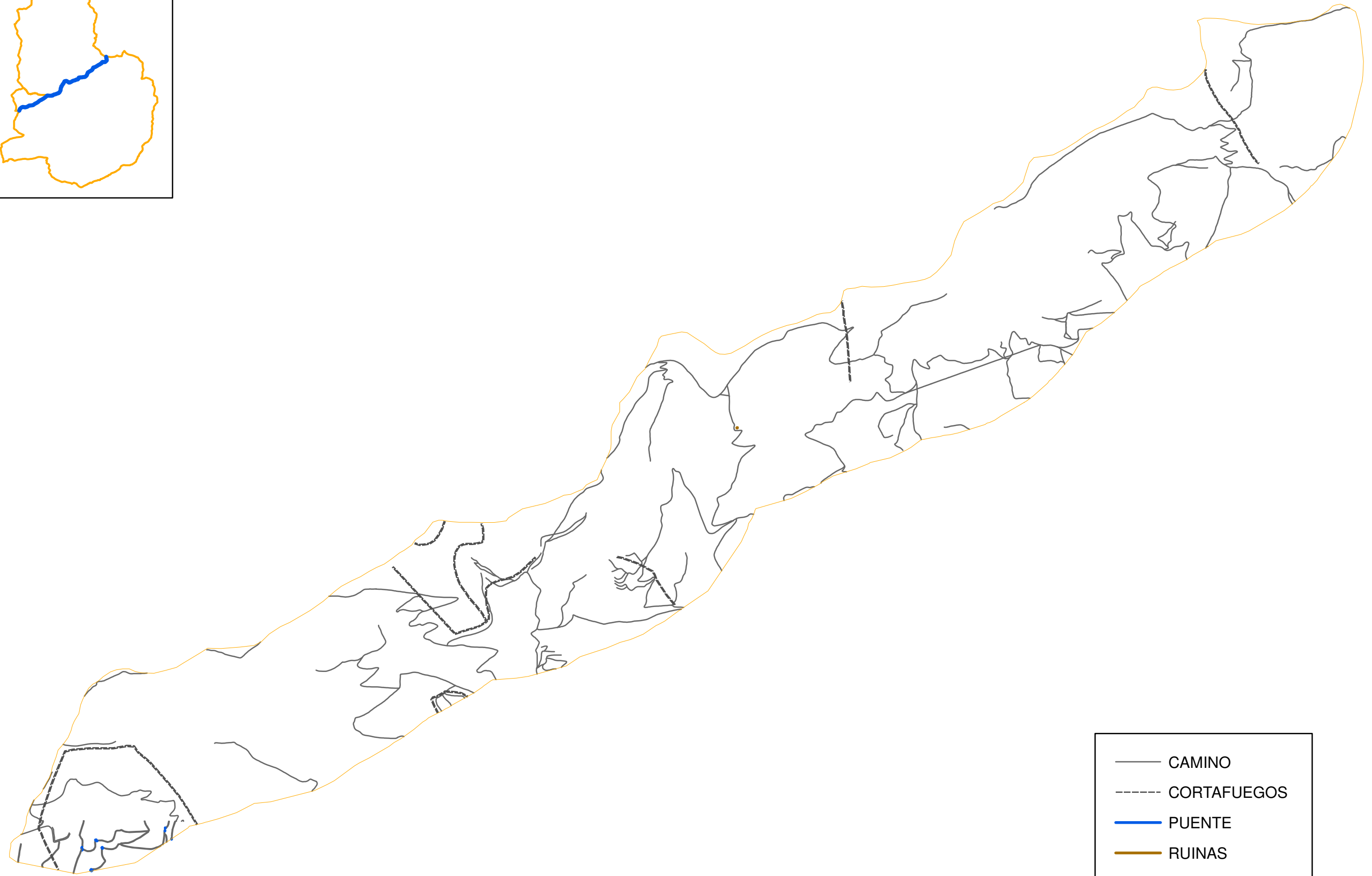
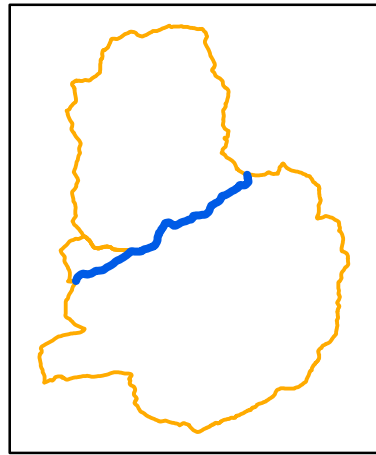








- CAMINO < 4M EJE
- CAMINO > 4M EJE
- CARRETERA
- CASA AISLADA
- FERROCARRIL VÍA ESTRECHA
- LÍNEA ELÉCTRICA MEDIA TENSIÓN
- RUINAS
- TORRE ELÉCTRICA -HORMIGÓN-



CÓDIGO 1.5.11	CAPÍTULO 1. VALORACIÓN DE LA CALIDAD DEL ENTORNO VISUAL DE LOS VALLES DE KARRANTZA Y MENA	SECTOR K - S	EPÍGRAFE INCIDENCIA ANTRÓPICA	ESCALA 0 250 500 1.000 1.500 mts. 1 : 40.000	
------------------	--	-----------------	----------------------------------	--	--



 CAMINO
 CORTAFUEGOS
 PUENTE
 RUINAS


CÓDIGO
1.6.11

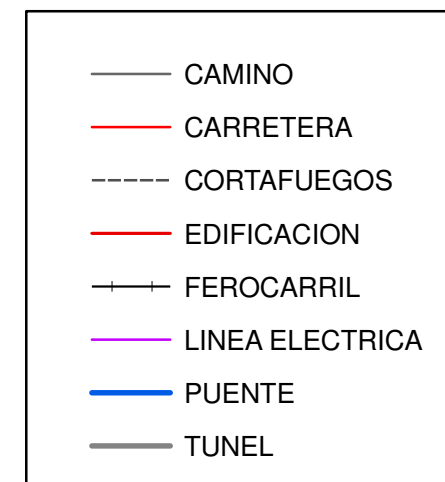
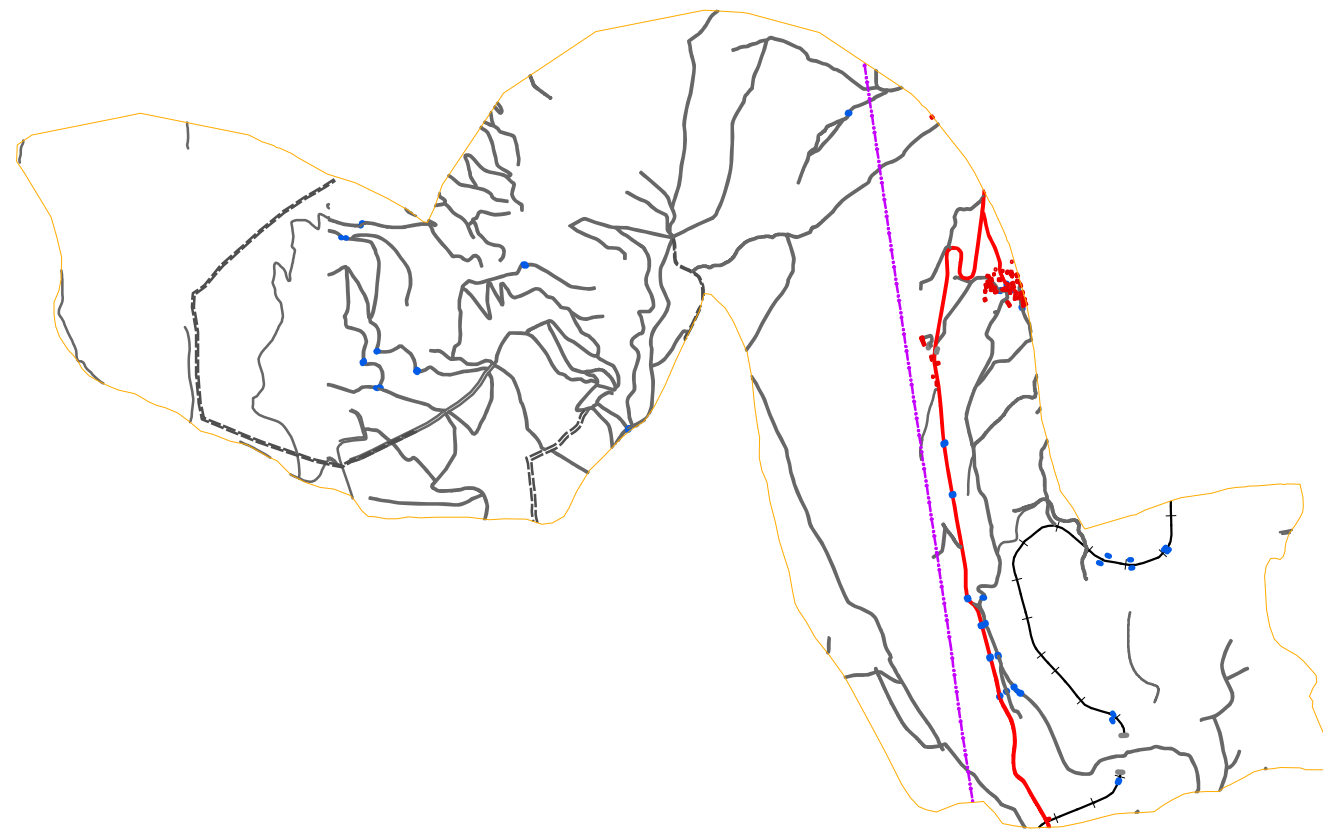
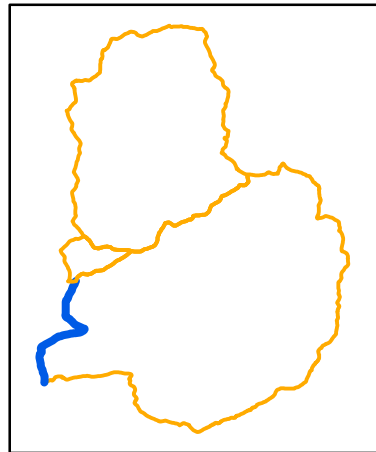
CAPÍTULO
1. VALORACIÓN DE LA CALIDAD DEL ENTORNO VISUAL DE LOS VALLES DE KARRANTZA Y MENA

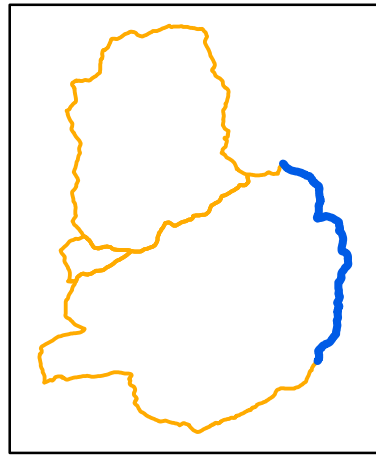
SECTOR
M - N

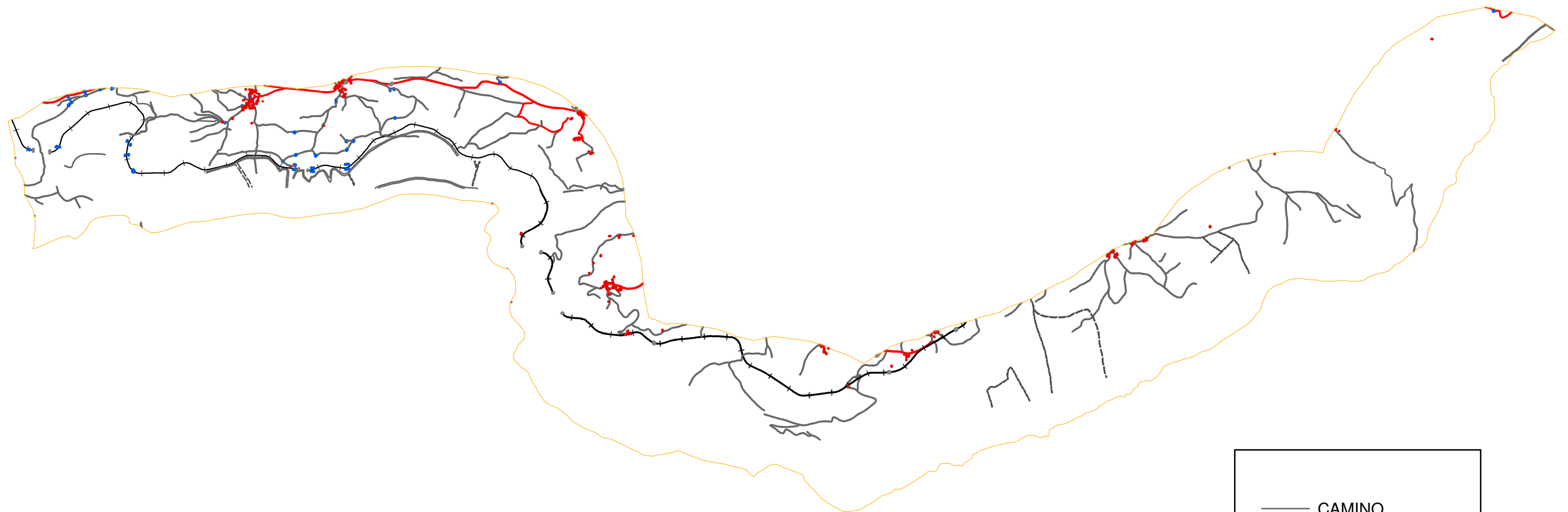
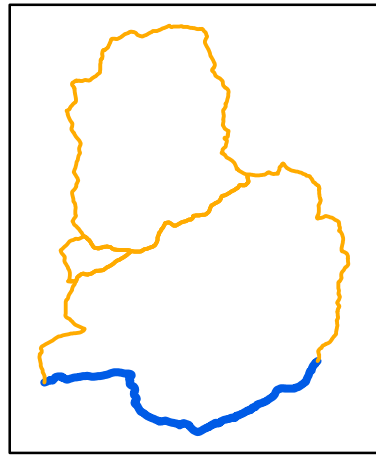
EPÍGRAFE
INCIDENCIA ANTRÓPICA

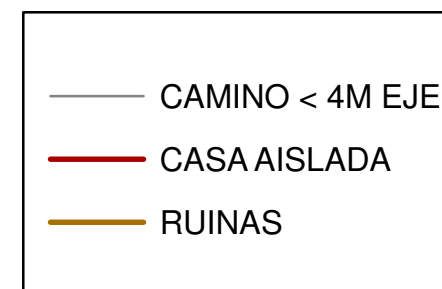
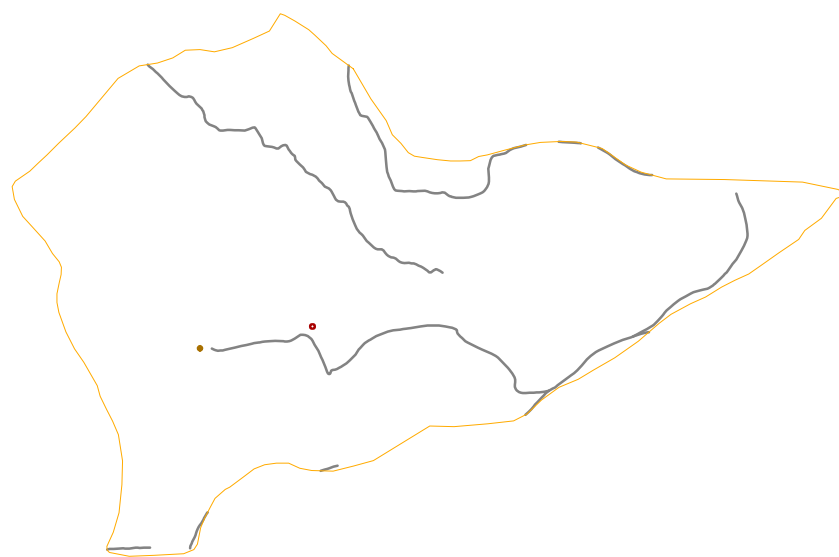
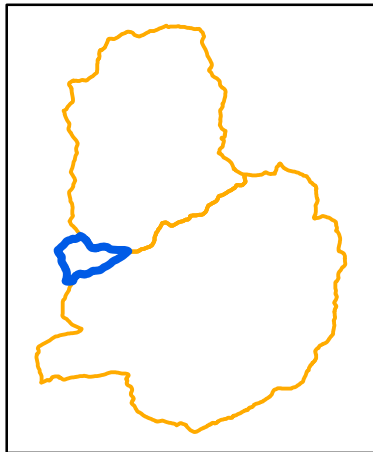
ESCALA
0 250 500 1.000 1.500 ms.
1 : 40.000











CÓDIGO 1.10.11	CAPÍTULO 1. VALORACIÓN DE LA CALIDAD DEL ENTORNO VISUAL DE LOS VALLES DE KARRANTZA Y MENA	SECTOR Valle de Pozo Negro	EPÍGRAFE INCIDENCIA ANTRÓPICA	ESCALA 0 250 500 1.000 1.500 ms. 1 : 40.000	
-------------------	--	-------------------------------	----------------------------------	---	--