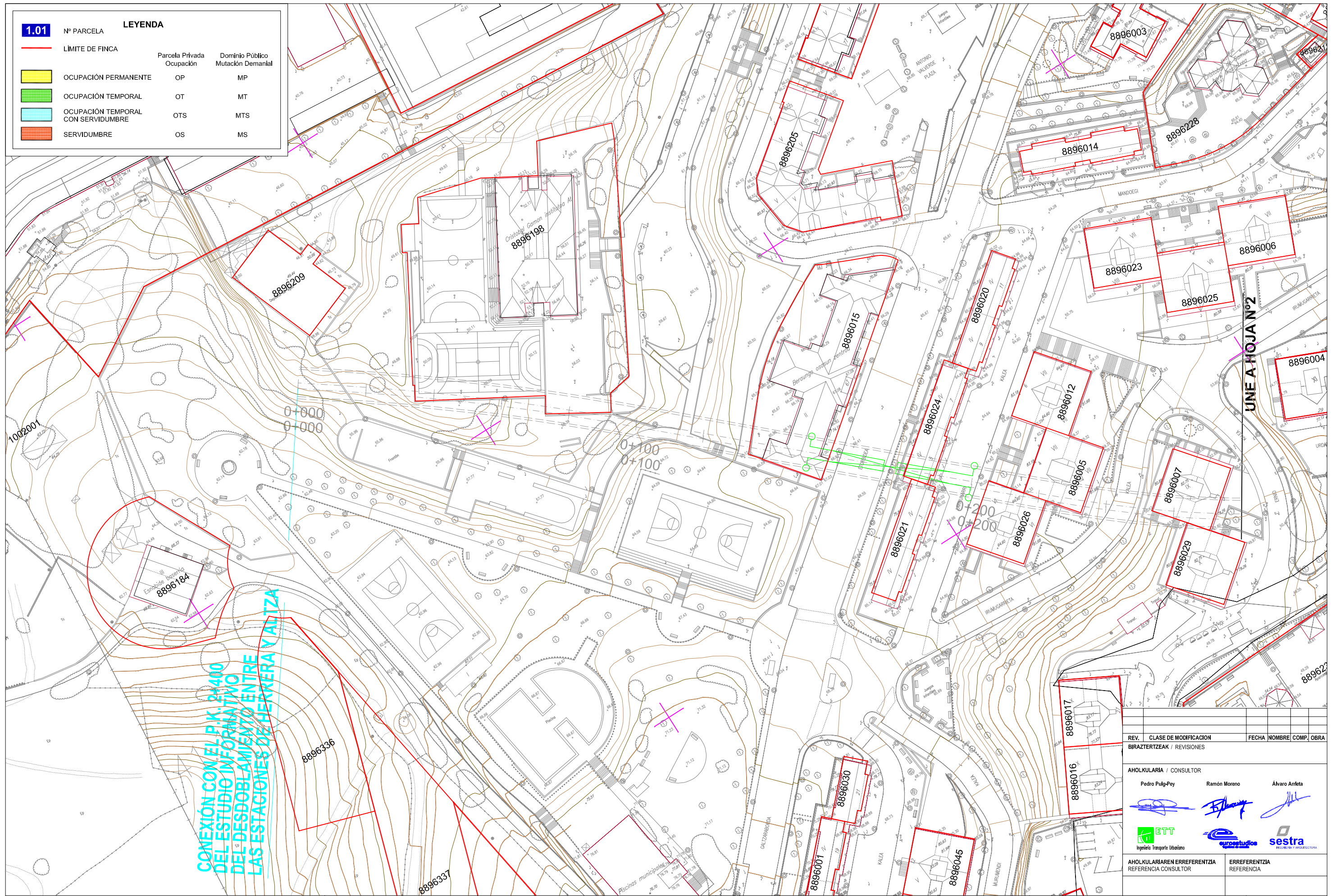


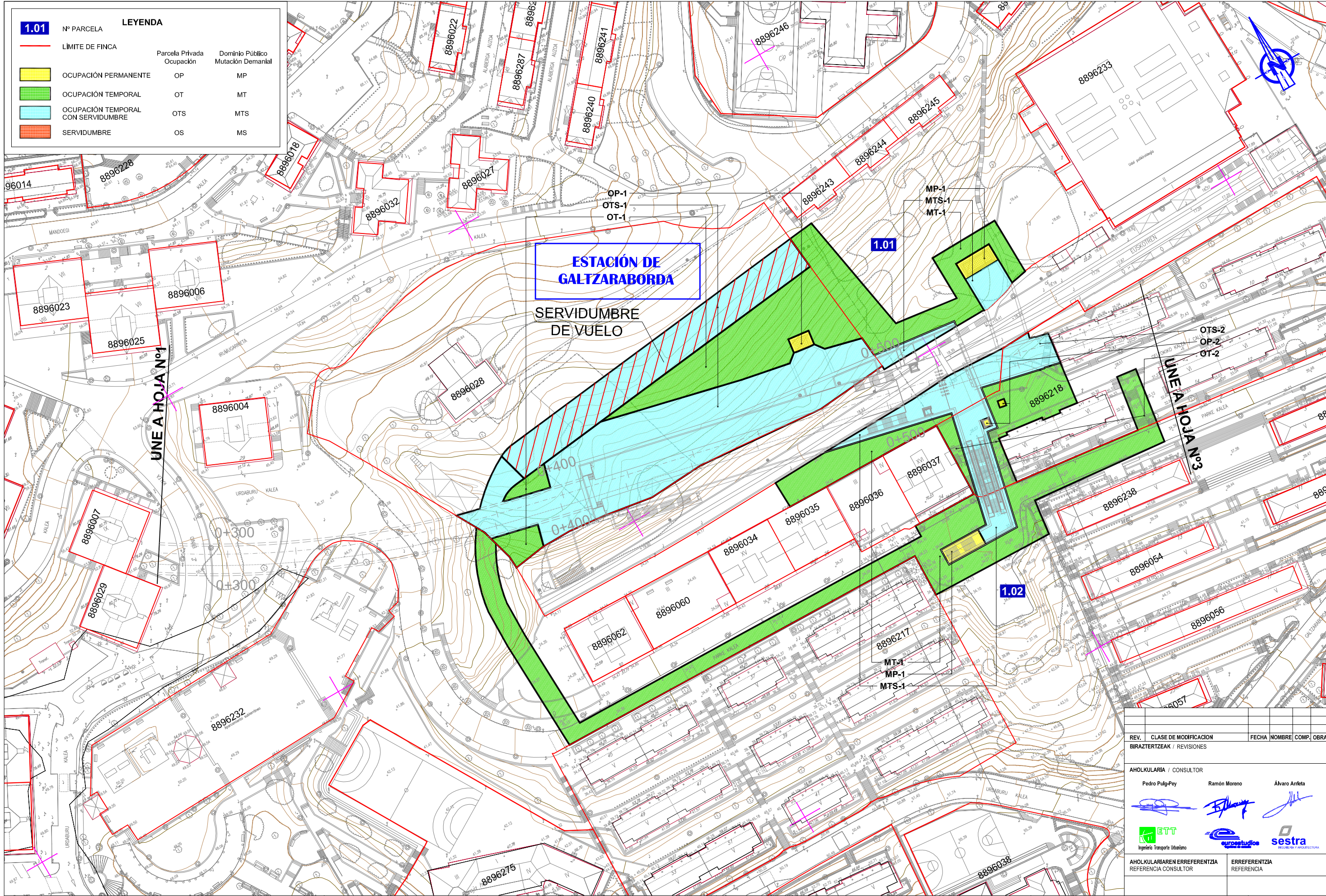
1.01 LEYENDA		
Nº PARCELA	Parcela Privada Ocupación	Dominio Público Mutación Demanial
LÍMITE DE FINCA	OP	MP
OCUPACIÓN PERMANENTE	OT	MT
OCUPACIÓN TEMPORAL	OTS	MTS
OCUPACIÓN TEMPORAL CON SERVIDUMBRE	OS	MS
SERVIDUMBRE		



CONEXIÓN CON EL P.K. 2+400
DEL ESTUDIO INFORMATIVO
DEL DESDOBLAMIENTO ENTRE
LAS ESTACIONES DE HENKERA Y AITZA

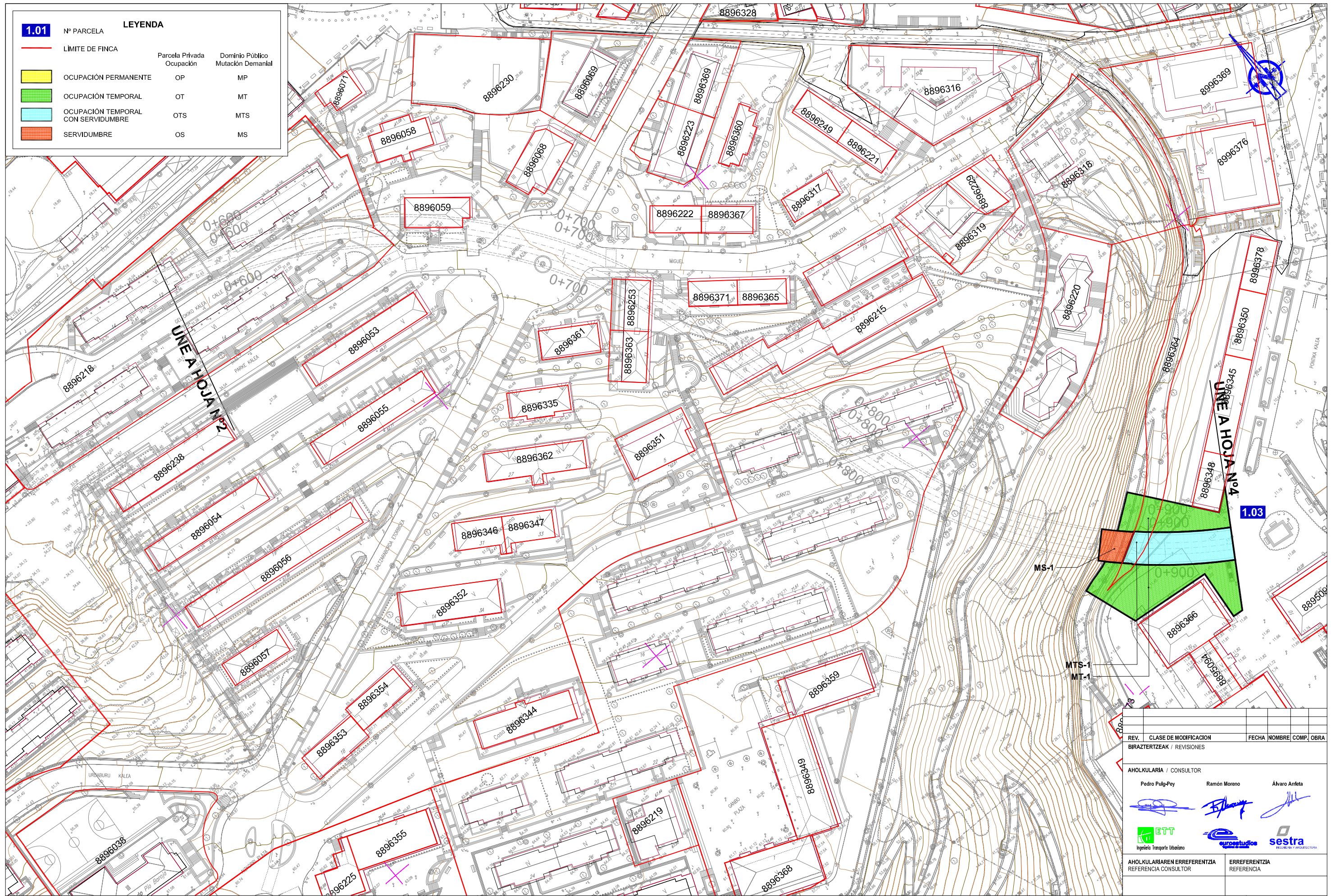
REV.	CLASE DE MODIFICACION	FECHA	NOMBRE	COMP.	OBRA
BIRAZTERTZEAK / REVISIONES					
AHOLKULARIA / CONSULTOR					
	Pedro Pulg-Pey	Ramón Moreno	Álvaro Arleta		
AHOLKULARIAREN ERREFERENTZIA			ERREFERENTZIA		
REFERENCIA CONSULTOR			REFERENCIA		

1.01		LEYENDA		
	Nº PARCELA			
	LIMITE DE FINCA			
	OCUPACIÓN PERMANENTE	Parcela Privada Ocupación	Dominio Público Mutación Demanial	
	OCUPACIÓN TEMPORAL	OP	MP	
	OCUPACIÓN TEMPORAL CON SERVIDUMBRE	OT	MT	
		OTS	MTS	
	SERVIDUMBRE	OS	MS	



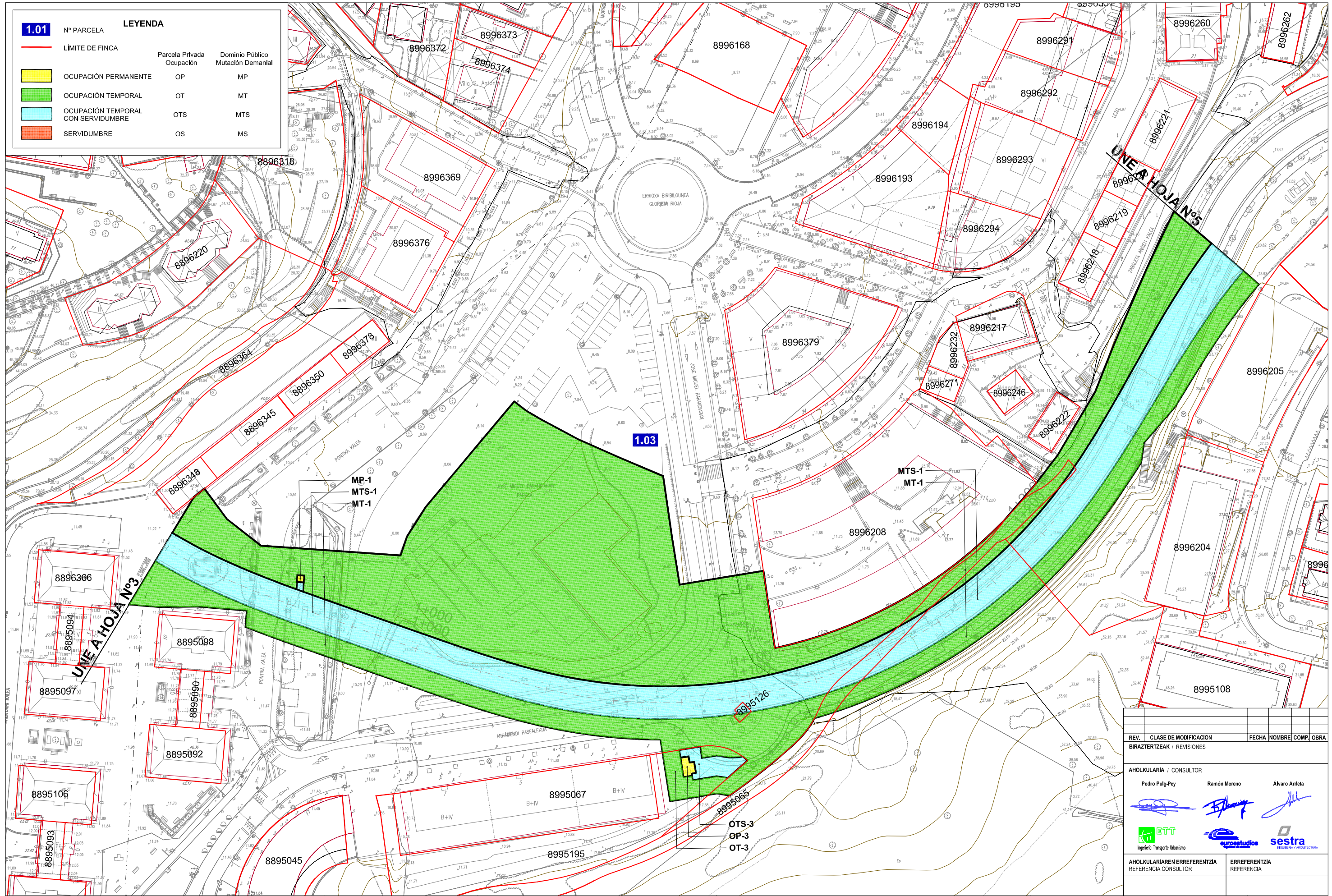
REV.	CLASE DE MODIFICACION	FECHA	NOMBRE	COMP.	OBRA
	BIRAZTERTZEAK / REVISIONES				
AHOLKULARIA / CONSULTOR					
	Pedro Pulg-Pey	Ramón Moreno	Álvaro Arrieta		
AHOLKULARIAREN ERREFERENTZIA			ERREFERENTZIA		
REFERENCIA CONSULTOR			REFERENCIA		

1.01		LEYENDA		
Nº PARCELA		Parcela Privada		Dominio Público
LIMITE DE FINCA		Ocupación	Mutación Demanial	
	OCUPACIÓN PERMANENTE	OP	MP	
	OCUPACIÓN TEMPORAL	OT	MT	
	OCUPACIÓN TEMPORAL CON SERVIDUMBRE	OTS	MTS	
	SERVIDUMBRE	OS	MS	



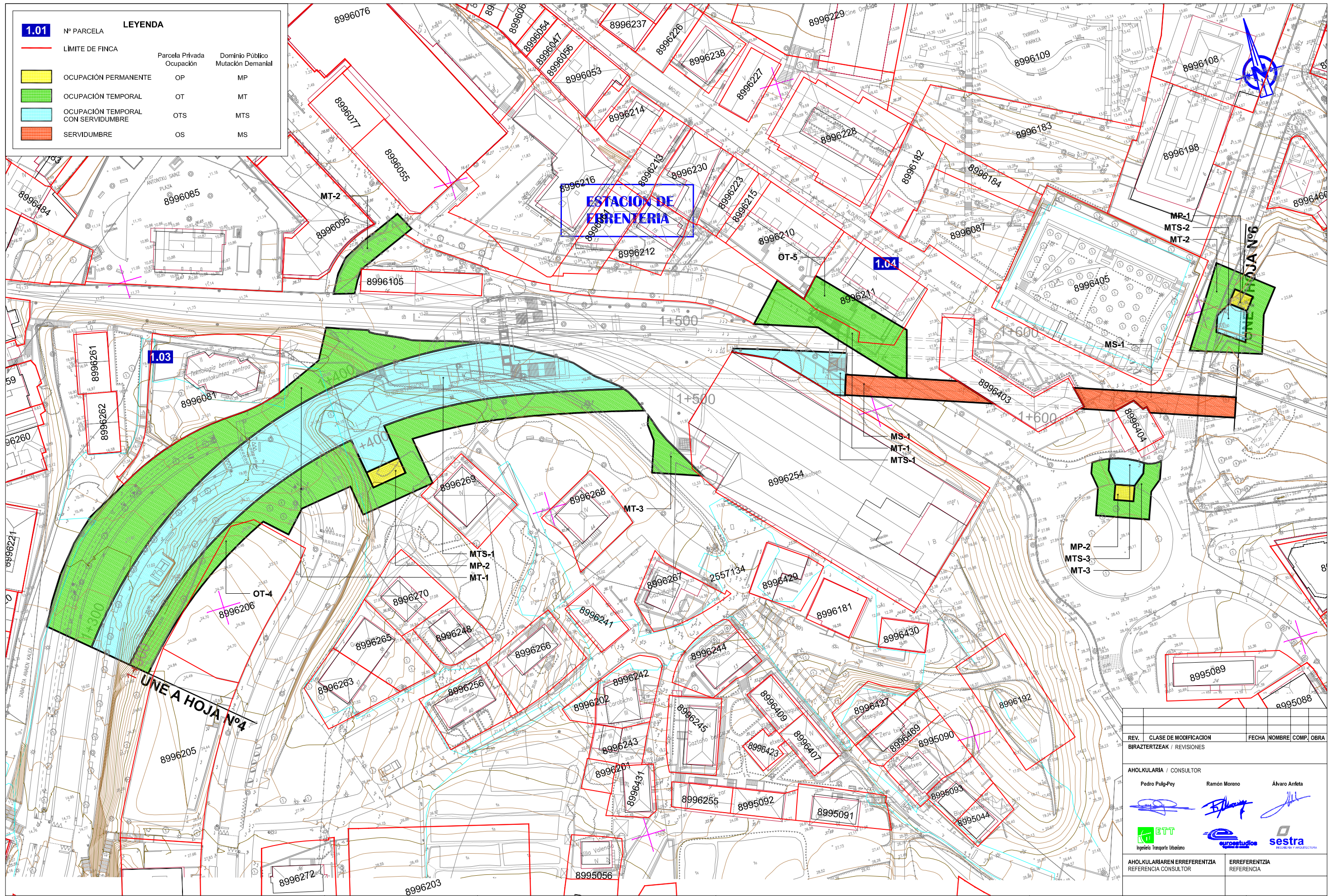
REV.	CLASE DE MODIFICACION	FECHA	NOMBRE	COMP.	OBRA
BIRAZTERTZEAK / REVISIONES					
AHOLKULARIA / CONSULTOR					
Pedro Pulg-Pey		Ramón Moreno		Álvaro Arleta	
Ingeniería Transporte Urbano		Ingeniería y Proyectos			
AHOLKULARIAREN ERREFERENTZIA			ERREFERENTZIA		
REFERENCIA CONSULTOR			REFERENCIA		

1.01		LEYENDA	
	Nº PARCELA	Parcela Privada	Dominio Público
	LIMITES DE FINCA	Ocupación	Mutación Demanial
		OP	MP
		OT	MT
		OTS	MTS
		OS	MS
		OCUPACIÓN PERMANENTE	
		OCUPACIÓN TEMPORAL	
		OCUPACIÓN TEMPORAL CON SERVIDUMBRE	
		SERVIDUMBRE	



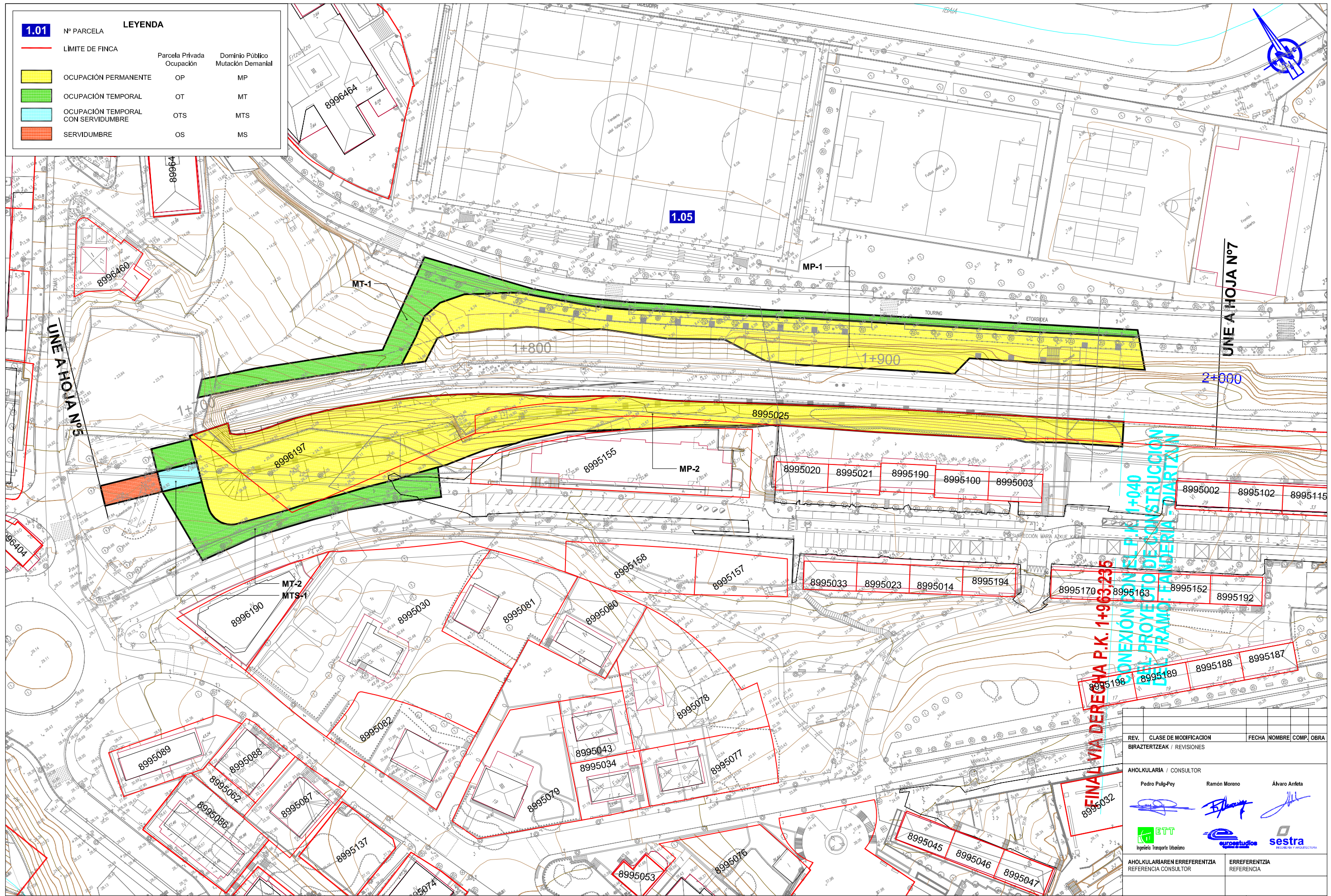
REV.	CLASE DE MODIFICACION	FECHA	NOMBRE	COMP.	OBRA
	BIRAZTERTZEAK / REVISIONES				
AHOLKULARIA / CONSULTOR					
	Pedro Pulg-Pey	Ramón Moreno	Álvaro Arleta		
AHOLKULARIAREN ERREFERENTZIA			ERREFERENTZIA		
REFERENCIA CONSULTOR			REFERENCIA		

1.01		LEYENDA	
Nº PARCELA		Parcela Privada	Dominio Público
LIMITES DE FINCA		Mutación	Demanial
OCUPACIÓN PERMANENTE	OP	MP	
OCUPACIÓN TEMPORAL	OT	MT	
OCUPACIÓN TEMPORAL CON SERVIDUMBRE	OTS	MTS	
SERVIDUMBRE	OS	MS	




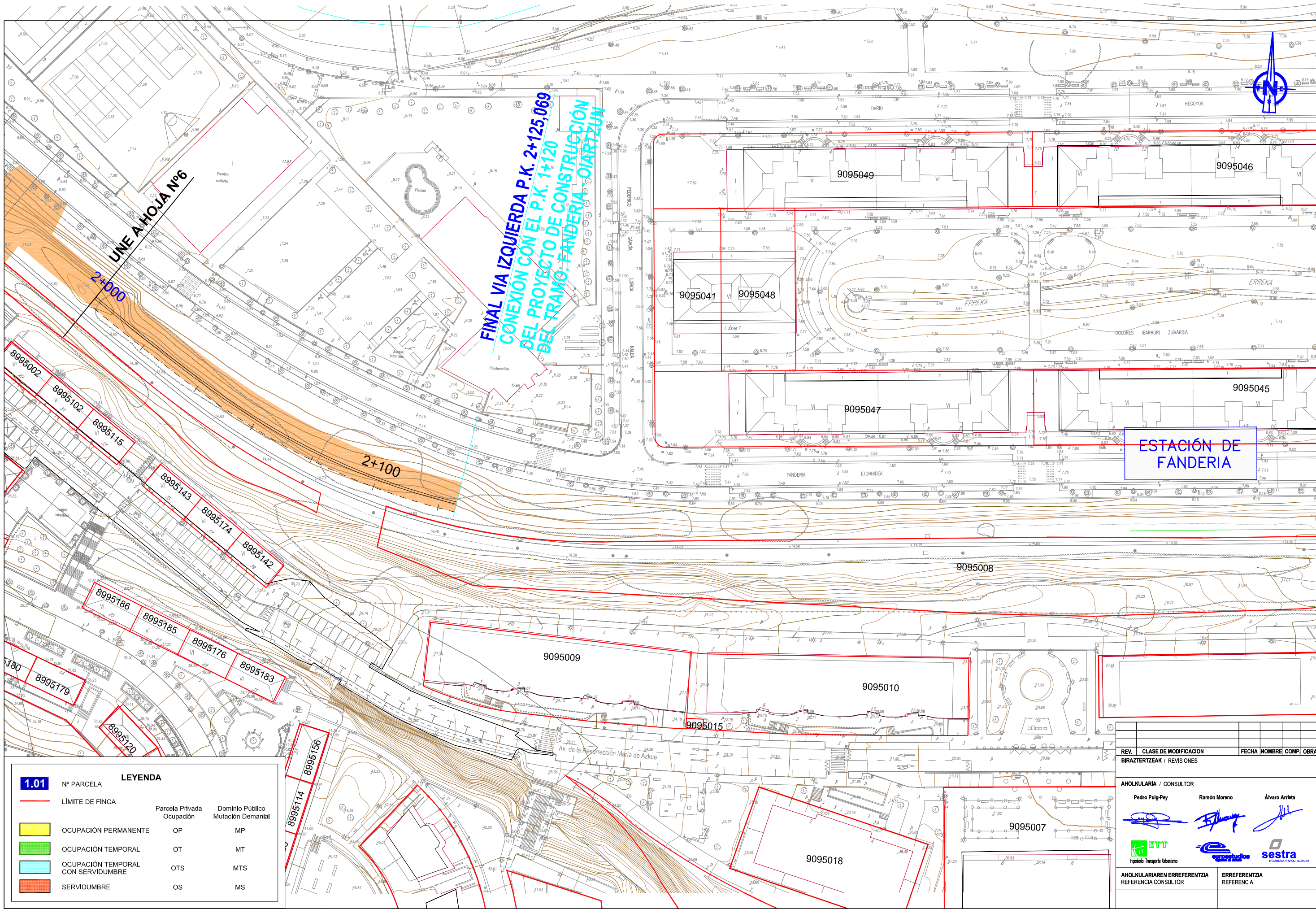
REV.	CLASE DE MODIFICACION	FECHA	NOMBRE	COMP.	OBRA
	BIRAZTERTZEAK / REVISIONES				
AHOLKULARIA / CONSULTOR					
	Pedro Pulg-Pey	Ramón Moreno	Álvaro Arrieta		
AHOLKULARIAREN ERREFERENTZIA			ERREFERENTZIA		
REFERENCIA CONSULTOR			REFERENCIA		

1.01		LEYENDA	
Nº PARCELA		Parcela Privada	Dominio Público
LIMITES DE FINCA		Ocupación	Mutación Demanial
OCUPACIÓN PERMANENTE	OP	MP	
OCUPACIÓN TEMPORAL	OT	MT	
OCUPACIÓN TEMPORAL CON SERVIDUMBRE	OTS	MTS	
SERVIDUMBRE	OS	MS	



FINAL VIA DERECHA P.K. 1+963,235
ONEXIÓN CON S.L.P. P.K. 1+040
DEL PROYECTO DE CONSTRUCCIÓN
DEL TRAMO: FANDERIA - DIARIZAN

REV.	CLASE DE MODIFICACION	FECHA	NOMBRE	COMP.	OBRA
	BIRAZTERTZEAK / REVISIONES				
AHOLKULARIAREN / CONSULTOR					
	Pedro Pulg-Pey		Ramón Moreno		Álvaro Arrieta
AHOLKULARIAREN ERREFERENTZIA			ERREFERENTZIA		
REFERENCIA CONSULTOR			REFERENCIA		



FINAL VIA IZQUIERDA P.K. 2+125,069
CONEXION CON EL P.K. 1+120
DEL PROYECTO DE CONSTRUCCION
DEL TRAMO: FANDERIA - OIARTZUN

ESTACIÓN DE FANDERIA

1.01		LEYENDA	
	LÍMITE DE FINCA		
	OCUPACIÓN PERMANENTE	Parcela Privada Ocupación	Dominio Público Mutación Demanial
	OCUPACIÓN TEMPORAL	OP	MP
	OCUPACIÓN TEMPORAL CON SERVIDUMBRE	OT	MT
	SERVIDUMBRE	OTS	MTS
		OS	MS

REV.	CLASE DE MODIFICACION	FECHA	NOMBRE	COMP.	OBRA
BIRAZTERTZEAK / REVISIONES					
AHOLKULARIA / CONSULTOR					
	Pedro Pulg-Pey		Ramón Moreno		Álvaro Arrieta
AHOLKULARIAREN ERREFERENTZIA			ERREFERENTZIA		
REFERENCIA CONSULTOR			REFERENCIA		