

**PARAMETRO METEOROLOGIKOEN TAULAK**  
**TABLAS DE PARÁMETROS METEOROLÓGICOS**

## PILATUTAKO PREZIPITAZIOA (l/m2)

KOD.	ESTAZIOA	kota (m)	URT	OTS	MAR	API	MAI	EKA	UZT	ABU	IRA	URR	AZA	ABE	BATURA
G076	Abetxuko	510	55.3	88.9	161.6	95	78.9	29.1	2.2	46.9	17.6	54.4	21.8	26.2	<b>677.9</b>
G056	Alegria	545	56.1	100.7	170	100.8	81.3	50.4	4.9	70.6	27.1	64.4	18.2	38.1	<b>782.6</b>
G035	Altube	618	110.2	121.2	243.3	115.2	142.6	50	8.2	110.1	62.2	82.3	42.8	65.7	<b>1153.8</b>
G001	Arkaute	517	54.2	92.8	159.6	79.5	89.6	47	5	54.1	15.9	52.4	17.1	29	<b>696.2</b>
G034	Espejo	504	41.5	97.9	135.8	84.4	92.9	95	4.4	20	13.4	49.6	30.9	19.6	<b>685.4</b>
G067	Gardea	141	131.5	123.8	269.5	90.6	113.3	43.7	6.4	110.6	74.5	68.3	51.7	67.1	<b>1151.0</b>
G044	Gorbea	662	102.3	233	330.4	143.4	118.9	42.1	4.6	86.3	58.4	117.6	81.4	105.6	<b>1424.0</b>
G048	Herrera	1188	38.2	101.1	125.2	116.7	87.8	49.7	7.3	36.8	22.6	70.8	45.5	35.1	<b>736.8</b>
G024	Iturrieta	987	65.3	121.6	198.4	128.9	125.4	74.1	6.5	116.8	38.6	73.6	38.7	70.8	<b>1058.7</b>
G027	Llodio	207	134.6	127.1	284.3	83.7	106.8	37.7	5.1	112	74.4	69.2	59.3	76.9	<b>1171.1</b>
G041	Navarrete	689	37	123.9	178.4	107.5	82.2	46.1	4.4	36.6	10.7	38.8	28.7	45.6	<b>739.9</b>
G055	Ozaeta	548	79.8	121.6	212.9	105.2	89.9	49.9	6.5	97.9	24.3	77.6	26.9	59.6	<b>952.1</b>
G060	Párganos	577	14.8	88.5	125.5	93.1	51.9	41.2	3.3	14.9	11.1	40.9	16.2	12	<b>513.4</b>
G030	Salvatierra	589	62.4	112.8	182.6	90	92	62.1	4.3	77.6	23.5	52.7	17.6	46.1	<b>823.7</b>
G051	Saratxo	230	61.9	76.3	173.7	81.1	116.4	42.7	2.2	46.7	61.3	62.8	44.9	37.5	<b>807.5</b>
G049	Subijana	537	55.5	102.8	176.2	93.6	122.9	38.6	4.1	25.1	26.1	64.4	48.3	26.1	<b>783.7</b>
G040	Vitoria-Gasteiz	546	47.3	88.2	140.7	92.6	81.7	30.7	2.6	45.5	15.6	65.5	18.7	19.6	<b>648.7</b>
G070	Zaldiaran	980	49.4	70.2	136.7	82.2	83.9	31.7	5.6	39.6	23	67.5	28.1	16.9	<b>634.8</b>
G050	Zambrana	470	30.6	75.9	98.6	84.9	90.2	17.3	3.5	12.8	17.2	61.3	24.5	8.6	<b>525.4</b>
G0B1	Abusu (La Peña)	23	153.8	126.4	247.2	75.1	89.7	41.3	17.7	150.2	101.2	67.3	74.9	51.9	<b>1196.7</b>
G079	Amorebieta	65	141.4	137.1	256.1	97.4	98.9	46.3	8.3	186.6	61.9	80.9	63.6	67.9	<b>1246.4</b>
G0C1	Aranguren	92	142.9	110	326.7	67.4	113.8	45.2	6	94	68.9	61.5	57.2	75.8	<b>1169.4</b>
G061	Arboleda	329	128.3	103.3	244.6	60.2	109.8	53.7	30.3	146.8	109.9	70.9	54.6	53.3	<b>1165.7</b>
G0C2	Balmaseda	178	147.7	149.8	301.4	71.1	64.5	10.4	4.3	94.1	61.8	81.4	67.4	70	<b>1123.9</b>
G053	Barazar	608	139.2	178.6	331.6	136.5	170.9	62.5	23.5	250.8	118.7	131.4	83.6	82.2	<b>1709.5</b>
G069	Bermeo	106	122.8	153.5	238.7	102.7	84.5	61.8	52.1	153.3	77.3	89.1	67.6	85.5	<b>1288.9</b>
G0B6	Berna	95	140.6	160.1	251.2	92.5	123.1	54.1	7.4	203.2	73	96.2	63	72.4	<b>1336.8</b>
G0B E	Berriatua	25	153.4	139.5	231.6	102.3	89	46.5	22.6	119.1	67.9	112.3	63.4	72.3	<b>1219.9</b>
G065	Cerroja	677	88.8	103.4	247.4	93.6	134	23.2	12.3	131.7	97.9	80.4	75.2		<b>1087.9</b>
G003	Derio	30	141.4	114	232.1	82.7	84.1	38.9	22.7	167.1	68.6	76.9	79	63.8	<b>1171.3</b>
G039	Deusto	3	136.5	120.2	197.3	50.6	85.6	36.2	14.2	160	75.7	64	55.9	47.8	<b>1044.0</b>
G074	Elorrio	167	122.3	140.4	283.3	115.1	122.2	62.2	11	162.4	76.3	102.1	60.3	70.9	<b>1328.5</b>
G033	Igorre	150	154.2	145.1	292.3	104.5	131.3	54.7	9.7	150.7	76.5	104	75.7	72.8	<b>1371.5</b>
G036	Iurreta	180	113.8	136.3	245.3	125.5	138.1	54.8	6.4	196.2	64.6	86.8	52.7	66.1	<b>1286.6</b>
G045	La Garbea	717	94	110.6	283.7	72.7	125	48.7	17.1	146.7	94.7	68.6	83.3	63.2	<b>1208.3</b>
G0B7	Mañaria	168	130.7	155.8	301.5	113.2	140.6	72.4	7.8	199.8	67.7	91.9	55.6	85.3	<b>1422.3</b>
G057	Mungia	22	132.3	130.2	194.5	101.3	72.6	67.9	27.7	211.1	46.2	93.4	83.9	84.3	<b>1245.4</b>
G063	Muxika	16	145.9	139.5	237.4	85.8	73.6	56.1	25.9	182.8	68.6	80.5	59.5	84.7	<b>1240.3</b>
G046	Oiz	980	187.2	52.7	242.1	109.3	102.1	49.3	29.7	200.2	71.6	97	56.6	28.3	<b>1226.1</b>
COD.	ESTACION	cota (m)	ENE	FEB	MAR	ABR	MAY	JUN	JUL	AGO	SET	OCT	NOV	DIC	SUMA
PRECIPITACIÓN ACUMULADA (l/m2)															

PILATUTAKO PREZIPITAZIOA (l/m2)															
KOD.	ESTAZIOA	kota (m)	URT	OTS	MAR	API	MAI	EKA	UZT	ABU	IRA	URR	AZA	ABE	BATURA
G0BA	Oleta	14	130,8	123	185,6	97,3	84,4	43,4	33,2	100,9	61,3	101,5	62,6	67,7	<b>1.092</b>
G059	Ordunte	300	133,5	113,8	286,3	71,6	84,2	26,3	9	95,6	65,7	83,1	64,7	68,5	<b>1.102</b>
G072	Orduña	934	81,4	93,2	203,3	98,3	138,6	61,9	13,5	73,1	88,7	104,7	63,1	54,6	<b>1.074</b>
G0B4	Orozko	200	127,4	118,4	259,4	100,6	118,6	33,7	2,8	97,3	67,1	84,6	53	71,2	<b>1.134</b>
G054	Otxandio	556	125,3	170,3	361,2	102,7	138,5	56,6	10,1	212	76,8	107,7	59,9	86,2	<b>1.507</b>
G042	Punta Galea	61	95,2	87,3	142,3	45,6	84,6	43,4	18,2	110,9	64,2	62	54	47,6	<b>855</b>
G0C4	Sodupe-Herrerias	56	145,3	114,9	308,7	80,4	103,5	43,8	7,6	124,9	78,4	62,5	64,6	68,2	<b>1.203</b>
G022	Urkiola	709	142,5	173,2	330,1	108,3	167	64,5	22	232,5	70,7	108,6	67,6	92,7	<b>1.580</b>
G0B3	Urkizu	75	134,4	125,4	271,7	90,5	111,3	50,7	9,3	163,6	70	110,3	70,5	64,8	<b>1.273</b>
G0B2	Zaratamo	65	138,6	114,7	230	79	98,1	40,9	16,4	144,1	86,7	64,3	73	46,8	<b>1.133</b>
G0E5	Agauntza	180	118,3	108,7	246,3	137,5	95,1	34,3	20,6	95,5	68,3	101,3	32,9	66,2	<b>1.125</b>
G0DB	Aitzu	312	162,7	161,1	359,1	132,7	116,5	53,5	22,3	146,4	91,4	129,9	60,9	117,6	<b>1.554</b>
G0D3	Aixola	320	153,2	153,6	336,7	132,1	137,6	72,4	21,9	186,6	67,6	103,8	65,2	79,5	<b>1.510</b>
G0DD	Aizarnazabal	25	123,7	106,5	231,7	120,7	119,5	45,7	23,7	189,2	79,2	142,4	49,5	74,1	<b>1.306</b>
G0E9	Alegia	90	150,3	147,9	321,5	124,1	105,5	38,3	24,3	142,5	69,9	115,3	48,7	89,1	<b>1.377</b>
G078	Altzola	17	174	149	285,7	117,1	108,6	63,2	24,1	167,3	87,9	138,9	68,1	106	<b>1.490</b>
G0E1	Amundarain	111	105	109,6	244,7	136,8	92,9	34,9	18,4	103,1	53,6	98,6	28,1	63,1	<b>1.089</b>
G077	Andoain	52	156,7	116,7	284,2	95,9	121	54,4	34,4	248,3	90,6	128,8	47,4	121,5	<b>1.500</b>
G080	Añarbe	184	148,4	171,7	309,1	142,3	211,3	131,5	94,9	452	134,2	189,6	58,7	177,1	<b>2.221</b>
G023	Arrasate	318	125,1	144,5	374,5	125,9	111,2	52,2	9,1	169	54,9	113,4	50,9	67,9	<b>1.399</b>
G0EA	Belauntza	105	167,9	118	322,5	132,6	102,4	54,5	35,1	193,5	97,1	124,9	57,3	84	<b>1.490</b>
G026	Berastegi	379	155,1	185,4	407,6	157,7	167,3	60,7	57,7	281,5	114,8	172,3	65,7	121,1	<b>1.947</b>
G058	Bidania	592	160,6	145,4	334	125,2	113,4	64,2	43,8	243,3	81,3	145,6	61	100,4	<b>1.618</b>
G0F0	Ereñozu	25	148,4	161,7	264,1	117,1	144,5	65	55,1	290,6	124,1	146,9	57,3	138,6	<b>1.713</b>
G0E7	Estanda	195	120,9	132	285,7	148	79,5	29,8	18,7	94	69,9	110,7	41,9	80,7	<b>1.212</b>
G0DC	Ibai Eder	90	143,3	132,7	328,4	114,5	75,7	42	15,1	144,1	69,7	136,2	42,5	84,8	<b>1.329</b>
G071	Jaizkibel	545	80,3	129	106,8	118,4	105	96,3	56,6	233,3	95	134,6	30,2	59,2	<b>1.245</b>
G0EC	Lasarte	18	157,9	126,6	244,9	83,8	127,2	57,4	41,8	257,4	103,1	123,6	38	138,9	<b>1.501</b>
G052	Leitzarain	285	170,2	198,9	496,3	171,3	193,8	72,8	62,7	315,6	114,1	172	63,9	151,8	<b>2.183</b>
G0DE	Matxinbenta	250	152	174,9	343,9	150,6	89,3	47,6	35,4	158,7	94	142,1	51,9	81,8	<b>1.522</b>
G0F4	Oiartzun	53	136,1	164,8	198,1	123,4	151,7	98,4	58,7	347,8	129,5	135,3	38,6	97,4	<b>1.680</b>
G0D1	Oñati	195	115,5	132,7	319	111,6	104,8	61,5	15,6	155,9	53,2	96,2	47,9	65,6	<b>1.280</b>
G043	Ordizia	243	115,4	128,2	271,3	124,8	96,2	39,3	20,1	106,3	68,1	105,8	38,8	68,7	<b>1.183</b>
G0D2	San Prudentzio	175	123,4	151,1	319,4	130,7	109,6	50,2	18,3	161,5	50,6	101,6	50,1	66,5	<b>1.333</b>
G0D0	Urkulu	340	101,8	143,5	276,6	118,2	133,2	54,4	14,4	151,2	53,8	102,6	53	58,4	<b>1.261</b>
G064	Zarautz	80	96,1	107	155,7	86,5	100,1	53,3	29,9	176,5	67,8	118,2	47,6	77,8	<b>1.117</b>
G028	Zegama	520	86,6	223,3	284,3	139,9	107,8	52,5	27	98,9	54,3	104,4	46,3	80	<b>1.305</b>
G029	Zizurkil	149	138,7	109,2	244,6	114,2	106,4	43,9	29,5	249,5	106,7	117,9	54	99,1	<b>1.414</b>
COD.	ESTACION	cota (m)	ENE	FEB	MAR	ABR	MAY	JUN	JUL	AGO	SET	OCT	NOV	DIC	SUMA
PRECIPITACIÓN ACUMULADA (l/m2)															

PREZIPITAZIO MAXIMOA EGUN BATEAN (l/m2)															
KOD.	ESTAZIOA	kota (m)	URT	OTS	MAR	API	MAI	EKA	UZT	ABU	IRA	URR	AZA	ABE	MAX
G076	Abetxuko	510	15.3	24.0	29.6	22.4	12.8	15.4	0.7	18.5	8.3	20.5	6.3	15.2	29.6
G056	Alegria	545	16.8	21.1	35.2	28.1	20.2	23.2	1.2	23.9	9.8	20.1	6.2	20.1	35.2
G035	Altube	618	29.1	41.0	43.8	25.6	34.9	23.6	4.7	46.7	13.5	14.7	14.7	30.8	46.7
G001	Arkaute	517	17.5	21.2	32.2	22.1	15.8	25.6	1.2	21.3	6.6	20.8	5.9	15.6	32.2
G034	Espejo	504	19.4	24.9	29.6	36.7	44.8	43.8	1.8	4.7	4.2	14.2	15.9	9.2	44.8
G067	Gardea	141	32.9	40.7	58.5	24.0	28.0	13.5	1.7	32.5	16.4	13.1	14.1	27.2	58.5
G044	Gorbea	662	25.3	79.8	72.7	33.3	21.9	21.6	1.4	44.1	22.6	23.9	21.6	44.9	79.8
G048	Herrera	1188	13.2	20.8	37.9	34.0	27.7	18.7	2.5	9.9	9.0	21.7	11.4	5.2	37.9
G024	Iturrieta	987	22.6	24.5	49.4	39.4	31.8	18.2	1.9	39.6	9.6	18.0	15.3	26.4	49.4
G027	Llodio	207	32.3	45.0	47.5	23.4	25.0	12.4	1.8	50.7	18.5	13.3	15.7	29.0	50.7
G041	Navarrete	689	11.0	22.0	34.2	29.0	28.6	25.8	1.4	11.8	3.3	16.1	13.9	10.4	34.2
G055	Ozaeta	548	22.5	36.9	45.6	32.9	14.4	23.1	2.0	39.0	11.1	22.1	7.0	31.8	45.6
G060	Párganos	577	4.7	21.8	28.5	29.6	19.2	22.2	2.1	5.1	5.7	16.1	8.8	2.5	29.6
G030	Salvatierra	589	19.0	30.8	39.8	31.1	15.6	27.4	1.1	26.5	11.6	24.9	5.2	21.5	39.8
G051	Saratxo	230	18.4	25.2	27.1	25.9	31.7	12.7	0.7	14.1	14.0	14.6	15.7	19.6	31.7
G049	Subijana	537	15.6	29.4	30.1	29.0	58.9	26.5	2.8	13.2	9.8	13.5	14.9	8.8	58.9
G040	Vitoria-Gasteiz	546	16.8	22.3	29.9	18.4	13.7	17.6	0.8	15.8	5.9	19.5	7.4	11.1	29.9
G070	Zaldiaran	980	16.1	14.2	39.2	28.3	18.5	19.5	1.6	13.5	7.7	22.2	9.3	4.6	39.2
G050	Zambrana	470	13.6	13.9	24.1	31.1	35.8	4.3	1.6	2.9	4.7	20.6	12.9	2.4	35.8
G0B1	Abusu (La Peña)	23	40.1	35.9	44.1	13.2	18.0	13.7	6.6	47.2	30.2	18.5	16.6	16.8	47.2
G079	Amorebieta	65	33.5	39.0	42.2	27.5	10.9	13.4	4.5	57.7	14.2	17.4	16.6	22.9	57.7
G0C1	Aranguren	92	42.9	30.1	56.2	16.5	34.5	22.4	2.4	18.5	23.3	14.7	14.1	22.3	56.2
G061	Arboleda	329	33.2	26.4	30.0	12.8	31.9	18.5	5.5	32.6	27.6	21.0	11.4	14.8	33.2
G0C2	Balmaseda	178	38.5	55.1	48.9	20.0	33.0	6.3	2.6	20.6	14.6	20.9	14.2	30.6	55.1
G053	Barazar	608	32.9	65.0	59.7	30.6	23.2	19.8	5.4	80.4	29.9	39.0	19.4	25.5	80.4
G069	Bermeo	168	48.0	55.8	32.4	50.8	17.6	24.5	9.9	38.6	15.5	17.6	18.7	31.4	55.8
G0B6	Berna	95	35.2	43.5	37.5	24.8	15.4	16.0	3.5	62.3	13.9	27.0	14.5	26.9	62.3
G0BE	Berriatua	25	52.7	29.8	36.9	31.6	13.3	14.4	4.5	31.9	20.6	48.9	13.5	28.5	52.7
G065	Cerroja	677	33.4	48.5	32.5	26.5	53.9	7.7	4.7	33.5	23.4	20.6	14.9		53.9
G003	Derio	30	43.0	28.1	40.6	14.4	16.2	16.1	6.2	43.3	13.9	17.8	15.6	19.1	43.3
G039	Deusto	3	37.6	36.5	31.9	10.8	21.8	19.1	4.8	44.3	23.1	18.3	12.8	12.9	44.3
G074	Elorrio	167	26.6	39.6	35.9	25.5	15.0	24.7	2.4	50.1	18.0	32.7	13.5	23.5	50.1
G033	Igorre	150	34.9	46.7	42.8	19.9	22.9	14.1	3.8	51.9	22.1	23.5	16.4	29.9	51.9
G036	Iurreta	180	25.5	38.0	33.1	41.5	18.2	21.8	1.3	72.3	13.8	31.4	12.0	22.1	72.3
G045	La Garbea	717	31.1	38.6	46.5	19.7	33.5	24.5	5.0	29.3	27.0	14.8	20.4	20.5	46.5
G0B7	Mañaria	168	37.2	36.8	47.4	24.2	22.5	23.7	1.5	64.4	13.8	27.1	11.1	42.5	64.4
G057	Mungia	22	35.9	36.0	27.3	29.7	10.4	20.9	5.3	50.1	18.5	19.1	16.8	21.7	50.1
G063	Muxika	16	44.8	31.5	29.2	28.1	8.0	18.7	7.2	73.2	17.0	19.0	15.7	23.4	73.2
G046	Oiz	980	47.3	15.9	61.0	37.2	14.1	18.0	6.9	60.7	13.6	28.2	14.6	8.0	61.0
COD.	ESTACION	cota (m)	ENE	FEB	MAR	ABR	MAY	JUN	JUL	AGO	SET	OCT	NOV	DIC	MAX
PRECIPITACIÓN MÁXIMA EN UN DÍA (l/m2)															

PREZIPITAZIO MAXIMOA EGUN BATEAN (l/m2)															
KOD.	ESTAZIOA	kota (m)	URT	OTS	MAR	API	MAI	EKA	UZT	ABU	IRA	URR	AZA	ABE	MAX
G0BA	Oleta	14	46,5	32,0	28,1	38,0	12,4	14,2	9,2	21,9	17,4	44,2	11,2	22,0	<b>46,5</b>
G059	Ordunte	300	39,3	42,6	41,0	22,9	32,3	8,1	4,5	21,3	14,7	25,4	14,5	19,2	<b>42,6</b>
G072	Ordutia	934	25,1	32,3	37,4	37,4	47,6	20,7	6,2	22,2	21,8	18,4	17,5	26,8	<b>47,6</b>
G0B4	Orozko	200	31,3	37,3	44,1	22,7	25,2	12,1	1,0	46,1	16,3	16,1	13,0	37,0	<b>46,1</b>
G054	Otxandio	556	32,2	57,6	63,0	23,8	20,2	18,2	2,9	81,8	22,7	27,9	13,9	36,2	<b>81,8</b>
G042	Punta Galea	61	30,4	17,5	16,4	8,5	22,2	18,5	4,1	22,2	12,9	13,4	16,3	18,7	<b>30,4</b>
G0C4	Sodupe-Herrerias	56	42,9	33,2	56,5	19,0	30,9	16,9	3,1	27,9	21,7	11,1	16,6	23,2	<b>56,5</b>
G022	Urkiola	709	42,1	46,5	47,1	19,5	24,3	24,5	4,2	89,2	20,5	29,6	14,2	37,6	<b>89,2</b>
G0B3	Urkizu	75	31,1	37,7	54,6	20,1	16,9	14,2	3,2	53,9	21,9	32,9	15,7	21,7	<b>54,6</b>
G0B2	Zaratamo	65	35,5	31,1	37,9	15,2	18,6	12,8	7,4	39,1	26,0	17,0	16,2	15,9	<b>39,1</b>
G0E5	Agautza	180	29,8	34,0	34,7	37,3	14,4	11,7	4,2	31,6	18,5	35,5	11,3	34,0	<b>37,3</b>
G0DB	Aitzu	312	39,0	45,9	60,0	31,4	15,0	21,3	9,7	49,3	27,5	46,1	19,3	51,5	<b>60,0</b>
G0D3	Aixola	320	33,6	45,2	64,0	35,4	18,7	24,4	5,0	55,6	18,8	36,7	17,4	23,7	<b>64,0</b>
G0DD	Aizarnazabal	25	34,2	27,2	27,5	30,3	35,1	12,3	5,2	49,8	24,3	68,5	13,9	22,2	<b>68,5</b>
G0E9	Alegia	90	43,4	52,0	47,5	23,5	16,2	9,4	7,9	55,9	19,9	39,3	20,0	32,7	<b>55,9</b>
G078	Altzola	17	47,3	44,1	43,3	35,4	17,7	23,5	3,1	51,7	23,1	56,4	18,8	40,0	<b>56,4</b>
G0E1	Amundarain	111	31,3	33,1	38,7	33,3	14,5	9,2	4,1	43,8	14,7	36,5	7,5	27,0	<b>43,8</b>
G077	Andoain	52	38,9	28,6	55,5	19,8	22,1	20,3	6,8	80,2	21,7	48,1	15,9	41,6	<b>80,2</b>
G080	Añarbe	184	35,5	27,7	51,0	31,1	37,7	44,7	30,4	130,3	24,3	47,9	21,7	55,1	<b>130,3</b>
G023	Arrasate	318	35,1	46,5	55,5	33,1	19,0	27,2	4,6	59,1	15,5	32,5	14,3	30,7	<b>59,1</b>
G0EA	Belauntza	105	41,1	32,1	45,8	29,5	18,8	12,2	10,3	55,7	22,7	41,3	16,9	30,2	<b>55,7</b>
G026	Berastegi	379	44,3	61,8	99,8	36,1	24,4	17,9	11,6	86,1	26,7	37,4	17,6	39,3	<b>99,8</b>
G058	Bidania	592	45,8	51,0	53,2	23,7	17,9	24,7	5,5	84,5	19,7	49,0	20,6	36,3	<b>84,5</b>
G0F0	Ereñozu	25	39,7	35,5	37,9	23,7	24,9	13,8	13,6	94,9	21,1	59,0	16,3	48,9	<b>94,9</b>
G0E7	Estanda	195	31,5	56,3	52,8	44,8	13,9	13,6	6,7	32,1	20,9	38,4	17,1	36,2	<b>56,3</b>
G0DC	Ibai Eder	90	42,1	42,6	50,2	22,4	18,5	16,7	3,5	45,5	19,0	57,4	13,1	35,0	<b>57,4</b>
G071	Jaizkibel	545	26,4	30,2	19,4	30,2	19,6	19,3	10,8	73,6	23,7	77,4	9,1	11,9	<b>77,4</b>
G0EC	Lasarte	18	45,1	26,9	45,7	15,6	22,4	17,3	9,8	90,3	21,5	60,5	13,1	35,8	<b>90,3</b>
G052	Leitzaran	285	34,1	54,6	136,3	40,0	26,3	17,6	14,6	99,3	19,4	46,8	19,3	50,1	<b>136,3</b>
G0DE	Matxinbenta	250	34,8	66,0	50,7	29,5	13,8	17,0	5,6	46,9	24,7	43,4	17,1	27,2	<b>66,0</b>
G0F4	Oartzun	53	45,4	33,3	27,5	23,9	26,1	25,1	16,3	129,0	31,4	73,8	14,0	24,7	<b>129,0</b>
G0D1	Oñati	195	27,7	37,5	51,9	29,8	14,9	36,0	8,6	54,4	16,8	31,6	13,8	23,7	<b>54,4</b>
G043	Ordizia	243	37,6	47,1	41,9	28,0	14,9	16,2	6,7	44,0	24,7	36,3	15,1	29,3	<b>47,1</b>
G0D2	San Prudentzio	175	27,6	37,1	51,0	32,0	13,5	24,9	6,3	53,4	13,1	36,8	14,7	14,6	<b>53,4</b>
G0D0	Urkulu	340	26,6	35,2	45,0	21,7	18,2	27,0	5,5	45,7	13,2	28,1	16,2	24,8	<b>45,7</b>
G064	Zarautz	80	23,6	22,8	23,7	13,4	33,1	14,2	4,6	64,9	19,3	69,0	15,5	18,7	<b>69,0</b>
G028	Zegama	520	20,0	58,3	50,4	29,3	17,0	19,8	9,3	35,3	19,8	30,2	16,7	35,9	<b>58,3</b>
G029	Zizurkil	149	38,5	20,2	35,1	22,8	16,9	15,4	8,3	85,7	30,7	50,9	15,4	28,9	<b>85,7</b>
COD.	ESTACION	cota (m)	ENE	FEB	MAR	ABR	MAY	JUN	JUL	AGO	SET	OCT	NOV	DIC	MAX
PRECIPITACIÓN MÁXIMA EN UN DÍA (l/m2)															

PREZIPITAZIO MAXIMOA 10 MINUTUTAN (l/m2)															
KOD.	ESTAZIOA	kota (m)	URT	OTS	MAR	API	MAI	EKA	UZT	ABU	IRA	URR	AZA	ABE	MAX
G076	Abetxuko	510	1,2	2	1,1	2,7	1,8	3,8	0,2	4,1	1,3	1,9	0,5	0,8	<b>4,1</b>
G056	Alegria	545	1	2,4	1,3	4,2	2,3	6,2	0,2	1,6	6,1	4,7	0,4	1,1	<b>6,2</b>
G035	Altube	618	1,2	2,3	1,8	3,5	5,7	13,6	3,2	4,7	4,8	2,9	1,2	1,8	<b>13,6</b>
G001	Arkaute	517	1,2	1,6	1,2	3,7	3,3	6	0,5	3,9	1,6	2,1	1	1	<b>6,0</b>
G034	Espejo	504	1,3	2,1	3,1	5,6	7,6	12,6	0,8	1,7	1	1,5	1,5	1,1	<b>12,6</b>
G067	Gardea	141	2,3	2,5	2,1	2	6,6	4,5	1,1	4,5	9,3	1,4	1,2	1,8	<b>9,3</b>
G044	Gorbea	662	0,9	2,9	2,4	11,5	3,8	10,8	1	2,6	2,4	3,8	2,5	1,1	<b>11,5</b>
G048	Herrera	1188	0,4	2,9	1	3,3	2,6	4,4	0,4	1,3	1,1	1,6	0,8	0,6	<b>4,4</b>
G024	Iturrieta	987	1	3,2	1,8	7,2	2,5	7,6	0,3	3,2	1,4	1,6	1,1	1,6	<b>7,6</b>
G027	Llodio	207	1,8	2,4	2,9	2	4,2	5,9	0,6	6,2	7,5	1	1,2	1,6	<b>7,5</b>
G041	Navarrete	689	0,5	3,2	1,8	3,6	4,6	10,8	0,9	0,9	1,6	1,2	0,8	0,9	<b>10,8</b>
G055	Ozaeta	548	1	4,1	1,5	4,5	2,6	9,6	0,8	3,4	3,8	2,8	0,9	1,4	<b>9,6</b>
G060	Párganos	577	0,4	2	3,1	4,3	4,8	10,3	0,3	1	2,2	1,1	0,8	0,6	<b>10,3</b>
G030	Salvatierra	589	0,8	2,8	2,1	5,9	5,4	8,3	0,5	1,9	8,4	1,7	0,7	1,3	<b>8,4</b>
G051	Saratxo	230	1,7	1,9	2,1	3,3	6,2	5,8	0,2	1,2	9,7	2	1,7	0,9	<b>9,7</b>
G049	Subijana	537	0,8	3,4	1,4	3	12,1	15,2	2	1,4	1,4	4,6	1,3	0,7	<b>15,2</b>
G040	Vitoria-Gasteiz	546	0,8	1,9	1,4	5,8	3,5	3,8	0,6	3,4	1,3	10	0,6	0,9	<b>10,0</b>
G070	Zaldiaran	980	1	1,9	1,6	2,9	1,8	8,8	0,4	1,8	1	3,1	0,5	0,3	<b>8,8</b>
G050	Zambrana	470	1,1	2,7	1,2	1,8	8,1	1,5	0,5	1,5	2,8	2,9	0,6	0,4	<b>8,1</b>
G0B1	Abusu (La Peña)	23	1,6	5,7	5,8	3,2	2,8	4,1	2,4	8,1	4,3	2,2	2,9	1,6	<b>8,1</b>
G079	Amorebieta	65	2,7	3,1	3,1	4,7	3,4	4,7	1	4,8	3,7	2,7	2,3	2,2	<b>4,8</b>
G0C1	Aranguren	92	1,8	1,9	3,1	1,8	7,9	6,7	0,6	4,8	2,1	3	2,9	1,1	<b>7,9</b>
G061	Arbolea	329	1,6	2,7	3,3	2,3	4,8	8,1	2,1	5,2	3,3	4,6	2,5	1,8	<b>8,1</b>
G0C2	Balmaseda	178	1,8	5,1	2,6	1,5	2,8	0,5	0,1	9,3	4	3,5	2	1,3	<b>9,3</b>
G053	Barazar	608	1,3	5,6	3,1	4,5	6,5	7	0,9	4,3	8,6	3,6	2,4	2	<b>8,6</b>
G069	Bermeo	106	2,1	2,4	1,4	2,1	1,1	13,6	2	5,2	2	4,6	1,6	3,3	<b>13,6</b>
G0B6	Berna	95	2,3	3,1	2,8	2,2	3,4	9	0,6	5	5,3	4,8	2,8	1,8	<b>9,0</b>
G0BE	Berriatua	25	2,9	3,3	3,8	2,5	4,7	3,8	1,2	4,3	4,3	3,1	3	2,4	<b>4,7</b>
G065	Cerroja	677	1,7	3,7	2,1	2,3	6,8	2	0,6	3,7	5,6	2	3,4		<b>6,8</b>
G003	Derio	30	2,4	2,3	3,6	4,4	4,3	5,1	2,2	3,2	2,3	3,3	2,6	1,7	<b>5,1</b>
G039	Deusto	3	2	2,9	3,1	2,1	6,9	6,2	0,8	6,1	4	2,4	1,4	2,1	<b>6,9</b>
G074	Elorrio	167	1,2	2,2	4,3	5,4	5,2	5,4	0,8	5,3	11,5	2,5	2,9	1,4	<b>11,5</b>
G033	Igorre	150	2,8	5,3	4,2	3,1	12,7	5,6	0,9	3	3,8	6,6	2,3	2,1	<b>12,7</b>
G036	Iurreta	180	2,9	3,1	2,6	4,5	5,4	6,9	0,4	5,7	5,9	2,8	2,9	1,7	<b>6,9</b>
G045	La Garbea	717	1,3	2,7	3,3	1,4	5,4	9,3	2,1	6,5	3,5	1,7	2,5	1,4	<b>9,3</b>
G0B7	Mañaria	168	1,1	3,5	2	4,9	6,4	9,7	0,8	3,4	4	2,2	1,7	3,4	<b>9,7</b>
G057	Mungia	22	2,9	3,1	3	2,5	2,7	15,5	1,1	5,9	3,4	4,2	2,4	2,1	<b>15,5</b>
G063	Muxika	16	2,8	2,7	2,3	1,9	2,5	9,1	1,9	9,2	3,1	4	2,5	2,6	<b>9,2</b>
G046	Oiz	980	1,4	1,1	2	2,5	3,3	2,7	0,9	3,2	0,8	1,3	2,4	1,4	<b>3,3</b>
COD.	ESTACION	cota (m)	ENE	FEB	MAR	ABR	MAY	JUN	JUL	AGO	SET	OCT	NOV	DIC	MAXIMO
PRECIPITACIÓN MÁXIMA EN 10 MINUTOS (l/m2)															

**PREZIPITAZIO MAXIMOA 10 MINUTUTAN (l/m2)**

KOD.	ESTAZIOA	kota (m)	URT	OTS	MAR	API	MAI	EKA	UZT	ABU	IRA	URR	AZA	ABE	MAX
G0BA	Oleta	14	3	2,1	3,5	1,8	3,9	3,8	1,4	5,3	2,2	3,7	2,4	2,1	<b>5,3</b>
G059	Ordunte	300	2,3	3,4	3,3	2,8	4,5	4	1,4	6,6	2,8	8,6	2,4	1,6	<b>8,6</b>
G072	Orduña	934	1,1	1,8	0,9	2,8	3,9	7,5	0,4	2,8	6,2	3,4	1,6	1	<b>7,5</b>
G0B4	Orozko	200	1,3	2,9	2,5	2,8	3,8	3,1	0,4	5,7	3,4	3	1,8	1,5	<b>5,7</b>
G054	Otxandio	556	1,3	3,2	3,4	1,5	9,1	6,6	0,5	4,4	7,5	2,2	2,5	2,1	<b>9,1</b>
G042	Punta Galea	61	8,4	2,7	2,5	1,7	5,8	5,5	1,6	8,8	2,2	7,7	2,6	2,3	<b>8,8</b>
G0C4	Sodupe-Herrerias	56	3	1,9	4,7	2,1	4	8,9	0,7	4,9	3,1	2	2,2	1,8	<b>8,9</b>
G022	Urkiola	709	1,5	3,5	3,6	4	14,6	8	1,9	6,2	7,2	2,1	4,1	1,3	<b>14,6</b>
G0B3	Urkizu	75	2,7	3,7	2,7	1,9	5,7	7,1	0,8	3,5	4,5	9	2,7	1,4	<b>9,0</b>
G0B2	Zaratamo	65	1,8	2,7	2,3	2,4	3	5,7	2,8	6,5	2,4	2,3	1,8	1,1	<b>6,5</b>
G0E5	Agauntza	180	1,4	2	2,5	6,1	4,1	5,1	1,3	2,8	4,5	2,9	1,3	2,7	<b>6,1</b>
G0DB	Aitzu	312	1,6	3,2	3,8	4,3	3,9	7,1	5,3	2,9	10	2,8	0,9	5	<b>10,0</b>
G0D3	Aixola	320	1,6	2,2	3,8	3,3	4,1	5,4	0,8	4,1	6,4	2,8	3,3	1	<b>6,4</b>
G0DD	Aizarnazabal	25	1,6	1,7	2	5,3	6,9	4,4	0,7	5,6	4,4	2,1	1,9	4,1	<b>6,9</b>
G0E9	Alegia	90	2,3	3,1	3,5	11,2	3,5	2,1	3,8	3,3	7,8	4,3	1,7	1,8	<b>11,2</b>
G078	Aitzola	17	2,6	2,9	4,3	3,1	2,8	9,8	0,9	6,2	3,7	4,5	2,2	3	<b>9,8</b>
G0E1	Amundarain	111	1,4	1,9	1,9	7,8	3	2,8	1,2	4,6	5,8	7,1	0,9	1,5	<b>7,8</b>
G077	Andoain	52	2,5	2,5	6,8	2,2	3,1	7,1	1,7	1,7	4,3	8,3	2	3,8	<b>8,3</b>
G080	Añarbe	184	1,5	2,3	3	3,2	2,8	18,9	2,5	5,5	4,4	21,5	2,7	5	<b>21,5</b>
G023	Arrasate	318	1,7	2,7	4,9	5	3,6	4,3	2,6	5,7	7	2,9	2,2	1,4	<b>7,0</b>
G0EA	Belauntza	105	1,9	1,8	3,4	4,6	3,1	4,5	3,7	4,8	5,5	3,6	1,5	2,5	<b>5,5</b>
G026	Berastegi	379	1,7	2,6	4,9	4,6	4,2	3,3	4	9,4	9,2	8,3	2	1,8	<b>9,4</b>
G058	Bidania	592	3,7	2,5	5,1	8,5	2	10,6	1,7	7,4	11	2,3	1,3	3,8	<b>11,0</b>
G0F0	Ereñozu	25	1,6	3,7	3	5,3	4	3,4	2	4,5	4,6	6,2	2,4	3,2	<b>6,2</b>
G0E7	Estanda	195	2,5	3,6	4,2	9	1,6	7,9	2,3	3,4	9,4	4,3	1	2,7	<b>9,4</b>
G0DC	Ibai Eder	90	1,8	2,2	5	8,7	1,8	7,1	2	8,3	5,4	2,2	1	2,9	<b>8,7</b>
G071	Jaizkibel	545	2,2	2,6	1,7	3,4	5,5	4	2,2	5,8	4,5	3,6	1,4	1,4	<b>5,8</b>
G0EC	Lasarte	18	2,5	2,6	5,5	3,3	3,6	6,3	2,1	8,8	11,1	1,8	1,9	4,6	<b>11,1</b>
G052	Leitzaran	285	1,5	3,3	5,6	2,7	5,3	6,7	4,1	8	7,8	5	2,1	3,3	<b>8,0</b>
G0DE	Matxinbenta	250	1,8	3,6	4,3	5,7	3,2	2	1,7	4,6	3,6	4,3	1,9	1,5	<b>5,7</b>
G0F4	Oiartzun	53	1,9	5,1	3	5	3,2	3,6	5,7	8,9	7,8	5	3,1	2,4	<b>8,9</b>
G0D1	Oñati	195	1,5	2,7	5,4	2,4	3,4	9,3	3,6	4,5	7,7	1,9	0,9	1,5	<b>9,3</b>
G043	Ordizia	243	1,4	3,1	3	4,8	3,5	5,6	3,4	3,6	10,8	2,4	0	1,2	<b>10,8</b>
G0D2	San Prudentzio	175	1,4	2,9	4	3,2	4,7	7,2	3,1	3,9	6	2,1	3,3	1,3	<b>7,2</b>
G0D0	Urkulu	340	1,3	2,1	6,2	5,6	11,2	7,2	1,8	4,4	4,9	3,1	1,3	1	<b>11,2</b>
G064	Zarautz	80	1,8	2,7	6,2	3,7	2,4	4,9	0,9	6,7	4,2	1,3	2,2	4,1	<b>6,7</b>
G028	Zegama	520	1,3	4,3	3,1	5,7	3,9	8,4	2,4	1,7	5,8	6	1,5	1,1	<b>8,4</b>
G029	Zizurkil	149	1,5	1,7	2,3	3,5	3,9	7,8	2,2	4,3	12,5	3,3	1,9	4,5	<b>12,5</b>
COD.	ESTACION	cota (m)	ENE	FEB	MAR	ABR	MAY	JUN	JUL	AGO	SET	OCT	NOV	DIC	MÁX

**PRECIPITACIÓN MÁXIMA EN 10 MINUTOS (l/m2)**

PREZIPITAZIO-EGUNAK															
KOD.	ESTAZIOA	kota (m)	URT	OTS	MAR	API	MAI	EKA	UZT	ABU	IRA	URR	AZA	ABE	GUZTIRA
G076	Abetxuko	510	9	22	15	18	15	11	6	11	8	12	6	11	144
G056	Alegria	545	11	24	17	12	19	11	7	9	10	14	6	12	152
G035	Altube	618	12	22	18	17	19	12	11	14	14	18	11	13	181
G001	Arkaute	517	9	23	16	18	17	9	8	9	9	13	8	12	151
G034	Espejo	504	6	19	17	14	16	11	5	10	8	15	10	14	145
G067	Gardea	141	12	18	18	18	18	15	8	14	11	17	9	10	168
G044	Gorbea	662	17	24	18	18	17	14	9	13	11	15	14	16	186
G048	Herrera	1188	10	22	16	17	19	13	7	14	15	18	18	14	183
G024	Iturrieta	987	9	20	15	12	17	15	9	13	11	17	9	15	162
G027	Llodio	207	15	19	18	18	21	14	9	16	13	17	11	11	182
G041	Navarrete	689	9	23	16	15	17	13	4	10	9	13	7	17	153
G055	Ozaeta	548	16	23	16	18	17	13	7	9	8	14	9	14	164
G060	Párganos	577	5	19	13	13	14	8	3	6	5	11	5	11	113
G030	Salvatierra	589	11	22	15	15	17	14	7	12	9	18	5	13	158
G051	Saratxo	230	11	14	17	17	17	13	5	11	11	14	9	10	149
G049	Subijana	537	11	22	17	15	16	10	6	9	9	16	10	13	154
G040	Vitoria-Gasteiz	546	8	20	17	16	15	9	4	9	9	12	6	10	135
G070	Zaldiaran	980	5	20	16	14	18	13	7	12	15	15	13	14	162
G050	Zambrana	470	6	18	16	15	17	9	5	8	9	16	7	10	136
G0B1	Abusu (La Peña)	23	12	19	18	15	17	12	12	13	13	16	11	11	169
G079	Amorebieta	65	13	18	20	16	20	14	7	16	12	14	11	10	171
G0C1	Aranguren	92	13	19	19	14	16	10	7	14	13	14	10	12	161
G061	Arboleda	329	14	19	18	16	20	12	13	14	12	18	10	11	177
G0C2	Balmaseda	178	13	18	18	16	16	8	6	13	12	16	14	14	164
G053	Barazar	608	13	19	20	18	22	16	13	15	14	16	12	11	189
G069	Bermeo	106	10	22	19	12	17	13	15	13	12	15	8	12	168
G0B6	Berna	95	15	20	21	18	21	15	10	16	12	15	12	11	186
G0BE	Berriatua	25	13	21	20	18	20	13	14	14	13	18	11	12	187
G065	Cerroja	677	16	17	19	17	20	12	14	19	15	17	10		176
G003	Derio	30	15	20	19	15	18	12	10	14	12	17	9	10	171
G039	Deusto	3	11	19	19	14	17	13	11	14	12	14	11	11	166
G074	Elorrio	167	13	21	19	19	20	14	12	16	12	17	10	12	185
G033	Igorre	150	12	18	19	17	18	15	12	14	13	16	10	11	175
G036	Iurreta	180	13	19	19	16	20	15	10	13	12	14	10	10	171
G045	La Garbea	717	12	14	18	17	19	12	12	14	13	17	13	11	172
G0B7	Mañaria	168	15	21	19	17	20	16	11	17	12	16	13	12	189
G057	Mungia	22	12	21	19	13	16	15	13	15	10	16	10	13	173
G063	Muxika	16	14	21	19	16	21	13	12	17	13	18	13	14	191
G046	Oiz	980	15	17	19	17	22	14	15	16	12	18	12	12	189
COD.	ESTACION	cota (m)	ENE	FEB	MAR	ABR	MAY	JUN	JUL	AGO	SET	OCT	NOV	DIC	TOTAL
DÍAS DE PRECIPITACIÓN															

PREZIPITAZIO-EGUNAK

KOD.	ESTAZIOA	kota (m)	URT	OTS	MAR	API	MAI	EKA	UZT	ABU	IRA	URR	AZA	ABE	GUZTIRA
G0BA	Oleta	14	13	23	21	16	18	12	15	14	12	19	13	14	190
G059	Ordunte	300	12	15	18	18	16	10	8	15	12	17	12	12	165
G072	Orduña	934	10	19	16	18	20	14	9	15	13	17	15	11	177
G0B4	Orozko	200	12	20	18	19	19	15	6	15	12	17	9	10	172
G054	Otxandio	556	11	22	18	17	21	15	9	13	12	15	11	12	176
G042	Punta Galea	61	12	19	18	12	19	14	13	14	13	14	8	11	167
G0C4	Sodupe-Herrerias	56	14	20	18	15	19	13	7	15	13	18	13	12	177
G022	Urkiola	709	13	20	19	18	21	16	13	15	14	16	13	12	190
G0B3	Urkizu	75	11	18	20	16	18	14	10	14	13	16	10	11	171
G0B2	Zaratamo	65	12	19	19	14	20	13	9	14	12	15	10	12	169
G0E5	Agauntza	180	16	22	20	18	20	13	15	13	13	18	12	14	194
G0DB	Aitzu	312	14	21	19	17	19	13	12	13	11	18	10	13	180
G0D3	Aixola	320	17	22	20	19	23	15	14	14	12	20	11	13	200
G0DD	Aizarnazabal	25	15	21	20	18	23	14	15	15	12	17	12	12	194
G0E9	Alegia	90	16	24	16	17	18	12	13	14	11	17	10	14	182
G078	Aitzola	17	15	23	20	16	22	14	17	14	12	18	13	13	197
G0E1	Amundarain	111	12	22	19	18	20	14	16	14	12	18	8	12	185
G077	Andoain	52	13	22	20	19	20	16	16	15	12	16	8	12	189
G080	Añarbe	184	17	23	20	22	26	17	18	16	12	17	13	14	215
G023	Arrasate	318	12	21	19	17	17	12	10	14	10	16	9	12	169
G0EA	Belauntza	105	16	24	20	19	18	15	13	16	10	18	11	16	196
G026	Berastegi	379	13	24	19	20	24	13	16	16	11	14	9	15	194
G058	Bidania	592	13	23	17	18	21	14	15	14	10	17	11	12	185
G0F0	Ereñozu	25	16	23	20	21	23	16	18	16	15	17	15	15	215
G0E7	Estanda	195	15	22	19	18	20	12	14	13	9	18	10	13	183
G0DC	Ibai Eder	90	12	20	20	15	18	14	15	11	13	18	10	13	179
G071	Jaizkibel	545	12	21	20	20	22	13	17	14	11	13	8	12	183
G0EC	Lasarte	18	13	23	19	18	19	15	17	14	10	16	9	12	185
G052	Leitzaran	285	18	23	20	22	26	15	17	15	13	15	9	15	208
G0DE	Matxinbenta	250	17	21	18	16	18	16	15	14	11	18	10	13	187
G0F4	Oartzun	53	13	23	20	21	23	15	16	16	11	15	8	12	193
G0D1	Oñati	195	14	21	19	20	19	12	11	15	12	19	12	12	186
G043	Ordizia	243	13	23	18	18	18	12	16	13	11	18	9	14	183
G0D2	San Prudentzio	175	13	23	19	17	19	11	12	14	11	16	10	12	177
G0D0	Urkulu	340	11	22	19	19	19	14	13	14	12	18	11	13	185
G064	Zarautz	80	15	20	20	16	21	14	18	15	9	15	8	10	181
G028	Zegama	520	11	24	19	18	21	14	12	13	12	16	9	14	183
G029	Zizurkil	149	13	21	18	18	19	15	16	14	12	16	9	12	183
COD.	ESTACION	cota (m)	ENE	FEB	MAR	ABR	MAY	JUN	JUL	AGO	SET	OCT	NOV	DIC	TOTAL
DÍAS DE PRECIPITACIÓN															

## PREZIPITAZIO-EGUNAK, 1 mm EDO GEHIAGO

KOD.	ESTAZIOA	kota (m)	URT	OTS	MAR	API	MAI	EKA	UZT	ABU	IRA	URR	AZA	ABE	GUZTIRA
G076	Abetxuko	510	6	11	13	10	14	4		7	5	8	6	6	90
G056	Alegria	545	8	16	14	8	15	5	1	8	5	9	5	8	102
G035	Altube	618	8	15	14	11	15	10	1	9	9	12	8	9	121
G001	Arkaute	517	5	14	13	9	13	4	2	7	4	7	5	7	90
G034	Espejo	504	6	14	13	9	11	7	2	6	4	9	5	6	92
G067	Gardea	141	8	14	15	11	13	8	3	9	10	11	8	10	120
G044	Gorbea	662	13	16	16	14	15	7	1	8	7	11	8	11	127
G048	Herrera	1188	6	14	13	14	12	7	3	8	6	12	7	11	113
G024	Iturrieta	987	8	14	14	11	13	12	3	10	7	11	5	12	120
G027	Llodio	207	9	14	15	12	15	6	1	9	10	12	8	10	121
G041	Navarrete	689	8	15	14	12	10	6	3	6	3	7	4	10	98
G055	Ozaeta	548	11	16	13	12	15	4	3	8	4	10	5	11	112
G060	Párganos	577	4	10	10	12	9	6	1	5	3	8	4	4	76
G030	Salvatierra	589	7	14	14	10	13	5	2	8	5	9	4	9	100
G051	Saratxo	230	8	12	14	11	13	9		7	9	9	7	8	107
G049	Subijana	537	9	14	14	11	13	4	1	5	6	10	6	7	100
G040	Vitoria-Gasteiz	546	5	16	13	11	14	4		8	5	10	4	5	95
G070	Zaldiaran	980	5	11	14	9	11	5	2	7	5	9	6	5	89
G050	Zambrana	470	5	13	9	10	11	6	1	6	6	11	5	4	87
G0B1	Abusu (La Peña)	23	10	14	17	12	14	8	4	11	11	12	8	7	128
G079	Amorebieta	65	10	15	17	12	15	7	2	10	9	8	8	10	123
G0C1	Aranguren	92	10	12	16	10	10	5	2	10	10	8	7	8	108
G061	Arboleda	329	11	12	17	11	14	9	9	12	10	10	8	9	132
G0C2	Balmaseda	178	10	14	15	10	7	2	1	11	9	9	6	9	103
G053	Barazar	608	12	13	16	15	18	12	8	12	11	11	8	10	146
G069	Bermeo	106	9	15	18	8	14	8	12	12	11	9	7	8	131
G0B6	Berna	95	11	14	17	12	14	11	2	12	10	9	8	10	130
G0BE	Berriatua	25	9	14	18	11	14	8	8	11	10	9	7	8	127
G065	Cerroja	677	13	13	16	10	16	5	4	14	9	11	9		120
G003	Derio	30	8	14	17	10	14	8	5	14	11	11	8	8	128
G039	Deusto	3	9	13	17	9	14	6	5	12	11	10	7	8	121
G074	Elorrio	167	11	14	17	14	17	9	6	11	9	10	8	10	136
G033	Igorre	150	10	14	17	12	16	9	3	11	10	11	8	9	130
G036	Iurreta	180	11	14	17	13	14	10	3	11	10	7	8	10	128
G045	La Garbea	717	10	12	16	10	13	9	5	11	10	10	9	8	123
G0B7	Mañaria	168	11	14	17	12	15	9	4	11	10	8	7	8	126
G057	Mungia	22	9	15	17	10	14	9	9	13	7	12	8	10	133
G063	Muxika	16	8	13	17	11	13	8	7	12	10	10	7	10	126
G046	Oiz	980	11	11	17	14	19	11	11	12	10	11	8	8	143
COD.	ESTACION	cota (m)	ENE	FEB	MAR	ABR	MAY	JUN	JUL	AGO	SET	OCT	NOV	DIC	TOTAL
DÍAS DE PRECIPITACIÓN IGUAL O SUPERIOR A 1 mm															

PREZIPITAZIO-EGUNAK, 1 mm EDO GEHIAGO															
KOD.	ESTAZIOA	kota (m)	URT	OTS	MAR	API	MAI	EKA	UZT	ABU	IRA	URR	AZA	ABE	GUZTIRA
G0BA	Oleta	14	9	14	18	12	13	8	9	11	10	10	7	9	130
G059	Ordunte	300	10	12	15	9	13	6	3	12	8	10	8	9	115
G072	Orduña	934	8	14	15	14	14	10	4	12	10	13	9	7	130
G0B4	Orozko	200	9	13	16	14	14	6	1	9	10	12	8	10	122
G054	Otxandio	556	11	13	16	12	14	11	4	11	10	10	8	10	130
G042	Punta Galea	61	8	13	17	10	13	10	6	12	11	10	6	7	123
G0C4	Sodupe-Herrerias	56	9	13	16	11	11	8	3	11	10	10	8	10	120
G022	Urkiola	709	12	15	17	15	18	12	9	11	10	10	8	10	147
G0B3	Urkizu	75	10	14	18	10	15	9	3	11	10	11	8	9	128
G0B2	Zaratamo	65	10	14	17	10	15	9	5	10	11	9	8	8	126
G0E5	Agautza	180	12	15	16	13	13	8	8	11	10	9	6	10	131
G0DB	Aitzu	312	10	15	16	15	16	8	6	12	9	10	8	10	135
G0D3	Aixola	320	16	15	17	14	17	9	8	12	9	10	8	10	145
G0DD	Aizarnazabal	25	9	14	16	13	15	9	8	11	8	11	7	8	129
G0E9	Alegia	90	13	17	15	11	14	10	6	10	8	10	7	11	132
G078	Altzola	17	9	15	18	13	15	9	9	13	10	13	7	9	140
G0E1	Amundarain	111	9	15	15	13	14	8	7	10	8	10	6	10	125
G077	Andoain	52	10	15	15	13	15	10	12	13	10	12	6	10	141
G080	Añarbe	184	14	20	18	19	18	11	15	13	11	11	5	10	165
G023	Arrasate	318	11	14	16	14	17	5	2	10	8	10	8	10	125
G0EA	Belauntza	105	14	17	17	12	13	11	9	11	10	13	7	10	144
G026	Berastegi	379	11	18	18	15	16	10	13	13	10	13	6	11	154
G058	Bidania	592	9	17	17	14	14	12	14	12	10	11	7	11	148
G0F0	Ereñozu	25	9	18	18	16	16	10	14	13	11	10	5	9	149
G0E7	Estanda	195	13	14	15	13	15	6	6	10	8	9	7	11	127
G0DC	Ibai Eder	90	9	14	16	13	14	6	5	11	9	10	8	10	125
G071	Jaizkibel	545	9	18	17	18	13	12	13	12	10	8	4	10	144
G0EC	Lasarte	18	9	20	17	14	14	10	12	13	10	10	6	11	146
G052	Leizaran	285	16	19	18	14	17	10	13	13	10	13	6	11	160
G0DE	Matxinbenta	250	13	15	16	14	15	11	10	11	10	13	7	11	146
G0F4	Oiartzun	53	9	18	16	16	17	12	11	12	9	10	5	9	144
G0D1	Oñati	195	10	13	16	16	17	4	2	10	8	10	8	10	124
G043	Ordizia	243	8	14	14	13	14	8	6	11	7	9	7	11	122
G0D2	San Prudentzio	175	11	15	16	16	16	5	4	10	7	9	8	11	128
G0D0	Urkulu	340	9	14	15	15	16	6	5	10	9	11	8	9	127
G064	Zarautz	80	9	16	16	12	14	8	9	14	9	12	6	8	133
G028	Zegama	520	10	16	17	10	15	9	7	11	8	9	7	11	130
G029	Zizurkil	149	8	16	15	14	15	9	10	12	10	13	5	12	139
COD.	ESTACION	cota (m)	ENE	FEB	MAR	ABR	MAY	JUN	JUL	AGO	SET	OCT	NOV	DIC	TOTAL
DÍAS DE PRECIPITACIÓN IGUAL O SUPERIOR A 1 mm															

BATEZ BESTEKO TEMPERATURA (°C)															
KOD.	ESTAZIOA	kota (m)	URT	OTS	MAR	API	MAI	EKA	UZT	ABU	IRA	URR	AZA	ABE	B/B
G076	Abetxuko	510	4,8	8,3	6,9	11,4	13,5	17,0	18,5	18,0	15,5	11,9	6,6	4,2	<b>11,4</b>
G056	Alegria	545	4,3	7,7	6,2	10,9	13,1	16,1	17,7	17,4	14,9	11,7	5,8	3,8	<b>10,8</b>
G035	Altube	618	5,4	8,3	6,8	11,2	13,1	16,3	17,7	17,4	14,7	11,8	6,2	4,5	<b>11,1</b>
G001	Arkaute	517	4,0	7,7	6,5	10,8	13,0	16,3	17,8	17,5	15,0	11,6	6,3	4,0	<b>10,9</b>
G034	Espejo	504	4,5	8,2	6,9	11,3	13,5	16,8	20,2	19,7	17,0	17,2	12,8	9,6	<b>13,1</b>
G067	Gardea	141	7,1	10,3	8,7	12,7	14,5	17,6	18,9	18,4	15,9	13,1	7,8	6,2	<b>12,6</b>
G044	Gorbea	662	4,2	6,2	5,5	9,8	11,4	14,3	15,6	15,4	14,6				<b>10,8</b>
G048	Herrera	1188	5,0	3,9	2,6	8,1	9,6	12,9	14,8	14,1	11,6	8,6	2,8	1,8	<b>8,0</b>
G024	Iturrieta	987	3,0	4,4	4,1	9,1	10,7	13,6	15,6	15,2	13,1	9,8	3,7	2,0	<b>8,7</b>
G027	Llodio	207	6,1	9,8	9,0	12,9	14,7	17,8	19,1	19,0	16,2	13,5	8,3	6,9	<b>12,8</b>
G041	Navarrete	689	2,7	5,6	4,6	9,0	11,4	14,5	16,4	15,6	13,2	9,7	4,0	1,8	<b>9,1</b>
G055	Ozaeta	548	3,9	7,7	6,2	10,5	12,8	15,8	17,2	16,7	14,1	10,7	5,2	2,8	<b>10,3</b>
G060	Párganos	577	5,5	8,0	7,2	12,3	14,5	17,8	20,0	19,2	16,3	12,7	6,7	4,3	<b>12,0</b>
G030	Salvatierra	589	3,7	7,3	5,8	10,6	12,5	16,0	18,1	17,8	15,5	11,7	5,5	3,4	<b>10,7</b>
G051	Saratxo	230	6,1	9,4	7,3	11,3	13,3	16,4	17,7	17,4	14,8	11,8	6,6	4,8	<b>11,4</b>
G049	Subijana	537	4,8	8,3	7,2	12,1	13,9	17,3	19,0	18,5	15,8	12,2	6,9	4,2	<b>11,7</b>
G040	Vitoria-Gasteiz	546	6,6	9,2	7,9	12,4	14,2	17,3	18,9	18,7	16,1	12,9	7,5	5,6	<b>12,3</b>
G070	Zaldiaran	980	2,4	3,7	2,6	8,0	9,3	12,6	14,1	14,0	11,7	10,1	4,4	3,0	<b>8,0</b>
G050	Zambrana	470	5,3	8,6	7,2	11,7	14,1	17,4	19,5	18,9	16,0	12,2	6,7	4,2	<b>11,8</b>
G0B1	Abusu (La Peña)	23	9,2	12,3	10,4	13,6	15,5	18,5	19,4	19,2	16,9	14,3	9,2	8,2	<b>13,9</b>
G079	Amorebieta	65	8,3	11,6	9,9	13,5	15,2	18,4	19,6	19,1	16,9	14,1	8,7	7,5	<b>13,6</b>
G0C1	Aranguren	92	7,7	11,0	9,0	13,4	15,0	17,9	19,3	18,9	16,0	13,1	7,8	5,6	<b>12,9</b>
G061	Arboleda	329	8,5	10,3	8,6	11,8	13,3	16,3	17,1	17,6	15,4	13,3	8,3	7,7	<b>12,3</b>
G0C2	Balmaseda	178	7,2	10,5	8,8	12,6	14,7	17,4	18,5	18,2	15,4	12,7	7,6	5,0	<b>12,4</b>
G053	Barazar	608	5,2	7,5	6,0	10,0	11,8	14,9	16,0	16,0	13,7	11,1	5,8	4,2	<b>10,2</b>
G069	Bermeo	106	10,8	12,3	12,6	13,3	15,3	17,9	19,0	19,5	17,6	15,2	10,5	10,0	<b>14,5</b>
G0B6	Berna	95	8,0	11,5	11,2	14,1	15,4	16,5	19,8	19,2	17,0	14,2	8,6	7,2	<b>13,6</b>
G0BE	Berriatua	25	8,5	11,2	9,5	12,6	14,5	17,1	18,4	18,2	16,2	13,5	8,6	7,7	<b>13,0</b>
G065	Cerroja	677	6,6	7,9	6,5	10,8	11,8	14,9	16,0	16,2	14,1	11,9	6,6		<b>11,2</b>
G003	Derio	30	8,2	11,2	9,3	12,8	14,6	17,7	18,7	18,5	16,2	13,5	8,1	7,0	<b>13,0</b>
G039	Deusto	3	10,5	12,8	11,0	14,0	15,8	18,9	19,8	20,0	17,9	15,3	10,3	9,4	<b>14,6</b>
G074	Elorrio	167	7,3	10,6	8,9	12,8	14,7	17,8	18,9	18,4	16,0	13,2	7,7	6,0	<b>12,7</b>
G033	Igorre	150	7,8	10,8	9,0	12,7	14,6	17,8	18,5	18,8	16,4	13,6	8,1	6,9	<b>12,9</b>
G036	Iurreta	180	7,7	10,6	8,9	12,7	14,4	17,7	18,9	18,6	16,2	13,5	8,0	6,8	<b>12,8</b>
G045	La Garbea	717	6,0	7,5	7,3	10,9	11,5	14,7	15,8	16,1	13,9	11,6	6,1	5,3	<b>10,6</b>
G0B7	Mañaria	168	7,7	11,0	9,2	12,9	14,8	17,8	19,0	18,7	16,2	13,5	7,9	6,4	<b>12,9</b>
G057	Mungia	22	8,7	11,6	9,7	13,3	14,9	18,1	19,0	18,9	16,7	14,0	8,6	7,7	<b>13,4</b>
G063	Muxika	16	7,9	11,3	9,3	12,9	14,9	17,7	18,8	18,4	16,3	13,5	8,1	7,0	<b>13,0</b>
G046	Oiz	980	4,2	5,1	3,7	8,9	9,4	12,5	13,6	14,1	12,1				<b>9,3</b>
COD.	ESTACION	cota (m)	ENE	FEB	MAR	ABR	MAY	JUN	JUL	AGO	SET	OCT	NOV	DIC	MED
TEMPERATURA MEDIA (°C)															

BATEZ BESTEKO TEMPERATURA (°C)															
KOD.	ESTAZIOA	kota (m)	URT	OTS	MAR	API	MAI	EKA	UZT	ABU	IRA	URR	AZA	ABE	B/B
G0BA	Oleta	14	8,6	11,4	9,6	12,6	14,6	17,3	18,5	18,5	16,5	13,7	8,7	7,7	13,1
G059	Ordunte	300	6,9	9,4	8,0	11,9	13,8	16,6	17,7	17,8	15,1	12,6	7,5	6,1	11,9
G072	Orduña	934	4,7	6,0	6,9	11,7	10,9	14,6	15,3	15,5	12,6	10,3	4,7	3,8	9,7
G0B4	Orozko	200	7,2	10,1	8,8	12,5	14,8	17,7	18,8	18,4	16,0	12,9	7,7	6,1	12,6
G054	Otxandio	556	5,2	8,0	6,7	10,8	12,8	15,9	17,0	16,7	14,6	11,3	6,1	4,0	10,8
G042	Punta Galea	61	10,9	12,7	11,1	13,4	15,3	18,0	19,2	19,5	17,6	15,3	10,7	9,9	14,5
G0C4	Sodupe-Herrerias	56	7,9	11,3	9,5	13,4	15,2	18,2	19,4	19,0	16,6	13,8	8,7	6,8	13,3
G022	Urkiola	709	5,2	6,9	5,8	10,2	11,6	14,6	15,9	16,1	13,5	11,1	5,5	4,4	10,1
G0B3	Urkizu	75	7,9	11,1	9,4	13,2	15,0	18,0	19,3	18,7	16,5	13,6	8,1	6,8	13,1
G0B2	Zaratamo	65	9,1	11,9	10,4	13,7	15,6	18,6	19,7	19,4	17,1	14,5	9,2	8,1	13,9
G0E5	Agauntza	180	6,1	9,5	8,1	11,9	13,7	16,7	18,1	17,6	15,4	12,4	7,0	5,2	11,8
G0DB	Aitzu	312	6,1	9,3	7,8	12,0	13,7	16,7	18,0	17,5	15,1	12,3	7,1	5,5	11,8
G0D3	Aixola	320	6,2	9,3	7,7	11,9	13,4	16,4	17,3	16,9	14,7	12,0	6,6	5,1	11,5
G0DD	Aizarnazabal	25	8,7	11,7	10,1	13,0	14,8	17,5	18,8	18,6	16,3	13,6	8,7	7,8	13,3
G0E9	Alegia	90	6,5	10,0	9,1	13,4	15,0	18,7	20,7	18,9	16,6	13,8	8,0	6,4	13,1
G078	Altzola	17	7,9	10,6	9,2	12,9	14,5	17,2	18,5	18,1	16,0	13,4	8,3	7,0	12,8
G0E1	Amundarain	111	6,6	10,5	8,6	12,6	14,3	17,3	18,4	18,0	15,9	13,1	7,6	5,8	12,4
G077	Andoain	52	8,3	11,7	10,3	13,6	15,1	17,8	19,2	18,7	16,5	14,0	8,8	7,6	13,5
G080	Añarbe	184	6,3	9,8	8,5	12,4	13,8	16,6	17,7	17,4	15,0	12,5	6,8	6,1	11,9
G023	Arrasate	318	7,4	10,0	8,4	12,6	14,3	17,4	18,7	18,4	15,9	13,1	7,6	6,3	12,5
G0EA	Belauntza	105	6,2	9,9	8,9	12,8	14,3	17,3	18,8	18,3	15,9	13,0	7,5	5,9	12,4
G026	Berastegi	379	5,5	8,7	7,5	11,5	13,0	16,2	17,6	17,7	15,3	12,5	6,6	5,1	11,4
G058	Bidania	592	6,4	8,2	6,7	10,9	12,0	15,2	16,3	16,7	14,2	11,7	6,2	5,5	10,8
G0F0	Ereñozu	25	7,6	11,1	9,8	13,1	14,6	17,3	18,6	18,2	15,8	13,3	8,1	7,1	12,9
G0E7	Estanda	195	6,2	9,8	8,2	12,6	14,8	17,5	18,5	18,0	15,6	12,6	6,8	5,1	12,1
G0DC	Ibai Eder	90	7,7	11,2	9,6	13,2	14,9	17,6	19,0	18,5	16,1	13,8	8,6	6,9	13,1
G071	Jaizkibel	545	7,7	9,2	7,5	11,8	12,5	15,7	16,5	17,2	15,2	12,8	7,2	7,1	11,7
G0EC	Lasarte	18	9,9	11,7	10,5	13,7	15,3	18,0	19,5	19,3	17,0	14,4	9,4	8,7	13,9
G052	Leitzaran	285	6,9	9,8	10,6	13,0	13,8	16,8	18,0	17,8	15,4	13,0	7,2	5,6	12,3
G0DE	Matxinbenta	250	6,4	9,9	8,4	12,4	14,0	16,9	18,1	17,7	15,2	12,6	7,3	5,7	12,1
G0F4	Oiartzun	53	9,8	11,8	10,6	13,9	15,6	18,5	20,1	19,7	17,2	14,4	9,0	8,5	14,1
G0D1	Oñati	195	6,6	10,1	8,2	12,5	14,3	17,3	18,6	18,0	15,8	12,9	7,5	5,9	12,3
G043	Ordizia	243	7,2	10,5	8,9	13,2	14,8	18,0	18,9	18,4	17,1	13,1	9,0	6,2	12,9
G0D2	San Prudentzio	175	7,2	10,3	8,6	12,8	14,6	17,7	18,9	18,4	16,2	13,3	7,9	6,2	12,7
G0D0	Urkulu	340	6,9	9,6	7,9	11,8	14,0	16,7	16,8	18,4	15,8	12,9	7,6	6,2	12,0
G064	Zarautz	80	9,6	11,6	10,2	12,6	14,2	16,1	17,7	17,8	15,7	13,5	8,2	7,6	12,9
G028	Zegama	520	7,2	9,1	7,1	11,4	12,8	15,9	17,3	17,7	14,9	12,4	6,8	5,7	11,5
G029	Zizurkil	149	8,3	11,2	9,7	13,2	14,9	17,9	19,3	19,1	16,8	14,2	8,6	7,8	13,4
COD.	ESTACION	cota (m)	ENE	FEB	MAR	ABR	MAY	JUN	JUL	AGO	SET	OCT	NOV	DIC	MED
TEMPERATURA MEDIA (°C)															

BATEZ BESTEKO TEMPERATURA MAXIMOA (°C)															
KOD.	ESTAZIOA	kota (m)	URT	OTS	MAR	API	MAI	EKA	UZT	ABU	IRA	URR	AZA	ABE	B/B
G076	Abetxuko	510	9,6	12,7	11,9	18,1	19,6	23,9	26,1	24,8	21,9	17,3	11,4	8,8	17,2
G056	Alegria	545	9,2	11,7	10,6	16,7	18,4	22,1	24,6	23,2	20,5	16,2	10,4	8,2	16,0
G035	Altube	618	10,2	12,7	11,2	17,4	18,2	22,5	24,6	23,5	20,3	16,3	10,3	9,1	16,4
G001	Arkaute	517	9,1	12,0	11,4	17,3	18,9	23,0	25,2	23,9	21,2	16,9	11,1	8,8	16,6
G034	Espejo	504	9,8	12,4	12,6	18,1	20,2	24,3	28,8	27,6	24,7	24,0	18,2	15,2	19,7
G067	Gardea	141	12,1	15,2	13,5	18,7	20,1	23,6	25,4	24,7	21,8	18,5	12,9	11,4	18,2
G044	Gorbea	662	9,1	11,0	10,3	16,0	16,6	20,4	22,1	22,0	19,7				16,3
G048	Herrera	1188	7,7	6,7	5,9	11,7	13,8	17,8	20,3	19,0	15,8	11,4	5,5	4,2	11,6
G024	Iturrieta	987	7,4	8,4	7,7	14,0	15,5	19,5	22,6	21,1	18,5	14,1	8,3	6,2	13,6
G027	Llodio	207	10,6	14,4	13,6	18,9	20,4	23,9	26,0	25,1	21,9	18,2	12,4	11,0	18,0
G041	Navarrete	689	7,9	9,9	9,3	15,2	17,3	21,5	24,4	22,5	20,0	15,0	9,2	7,1	14,9
G055	Ozaeta	548	9,4	12,5	11,4	17,6	19,0	22,9	24,6	23,3	20,2	16,0	9,9	7,6	16,2
G060	Páganos	577	9,7	11,7	11,7	17,3	19,9	24,0	27,3	25,5	22,9	17,8	12,4	8,6	17,4
G030	Salvatierra	589	9,0	11,4	10,4	16,8	18,2	22,7	25,9	24,6	21,8	17,1	11,3	8,6	16,5
G051	Saratxo	230	10,7	13,7	12,0	17,5	18,8	22,4	24,5	23,6	20,5	16,9	11,1	10,0	16,8
G049	Subijana	537	10,0	12,9	12,6	19,2	20,5	24,7	27,4	25,9	23,0	18,2	11,8	9,4	18,0
G040	Vitoria-Gasteiz	546	9,9	12,7	11,8	17,5	18,8	22,7	25,4	24,4	21,5	17,5	11,7	9,5	16,9
G070	Zaldiaran	980	5,5	7,2	6,2	12,3	14,0	18,3	20,5	19,4	16,4	13,4	7,5	5,6	12,2
G050	Zambrana	470	9,9	12,9	12,7	18,4	20,3	24,6	27,9	26,1	23,2	18,2	12,0	8,8	17,9
G0B1	Abusu (La Peña)	23	13,0	16,3	14,4	18,5	19,9	23,5	24,4	24,1	21,6	18,6	13,3	12,4	18,3
G079	Amorebieta	65	13,0	16,2	14,4	18,9	20,2	23,8	25,2	24,7	22,1	19,1	13,5	12,7	18,7
G0C1	Aranguren	92	12,7	16,1	14,2	19,7	20,5	23,9	25,5	25,0	21,9	18,8	12,8	10,6	18,5
G061	Arboleda	329	11,2	13,7	11,6	15,9	17,0	20,4	21,3	21,6	18,9	16,6	11,0	10,6	15,8
G0C2	Balmaseda	178	12,2	15,4	13,8	19,0	20,3	23,6	25,2	24,8	21,6	18,4	12,6	10,3	18,1
G053	Barazar	608	9,5	11,7	10,2	15,8	16,7	20,7	22,1	21,7	18,7	15,3	9,6	8,2	15,0
G069	Bermeo	106	13,6	15,7	15,9	16,8	18,9	21,8	22,8	22,9	21,0	18,5	13,5	13,0	17,9
G0B6	Berna	95	12,8	16,2	17,2	20,8	21,1	21,7	26,9	26,0	23,1	19,5	13,3	12,1	19,2
G0BE	Berriatua	25	13,0	16,1	14,0	16,9	19,2	21,7	23,0	22,9	20,8	18,1	13,0	12,6	17,6
G065	Cerroja	677	9,2	11,2	9,4	14,5	15,8	19,1	21,1	20,3	17,9	14,8	9,2		14,8
G003	Derio	30	12,8	15,4	13,8	18,2	19,5	23,4	24,4	24,1	21,6	18,6	13,0	12,2	18,1
G039	Deusto	3	13,6	16,4	14,2	17,9	19,5	22,9	23,6	23,7	21,5	18,9	13,7	12,9	18,2
G074	Elorrio	167	11,4	15,2	13,6	18,9	20,1	23,7	25,5	24,6	21,6	18,0	11,9	10,6	17,9
G033	Igorre	150	12,1	15,3	13,6	18,8	20,0	23,7	25,1	25,1	22,1	18,7	12,7	11,4	18,2
G036	Iurreta	180	12,0	15,0	13,3	18,3	19,4	23,4	25,0	24,4	21,4	18,1	12,3	11,5	17,8
G045	La Garbea	717	8,3	11,0	11,2	15,9	16,0	19,9	21,8	20,9	18,8	15,4	9,0	7,9	14,7
G0B7	Mañaria	168	11,6	15,3	13,9	19,0	20,1	23,8	25,5	24,9	22,0	18,5	12,4	10,3	18,1
G057	Mungia	22	13,8	16,1	14,5	18,6	19,8	23,9	24,6	24,1	22,1	19,6	14,2	13,6	18,7
G063	Muxika	16	13,0	16,2	14,3	18,1	20,2	23,2	24,2	24,1	21,6	18,7	13,2	12,7	18,3
G046	Oiz	980	6,6	8,2	6,3	12,3	12,7	16,0	17,7	17,7	15,1				12,5
COD.	ESTACION	cota (m)	ENE	FEB	MAR	ABR	MAY	JUN	JUL	AGO	SET	OCT	NOV	DIC	MED
TEMPERATURA MÁXIMA MEDIA (°C)															

BATEZ BESTEKO TEMPERATURA MAXIMOA (°C)															
KOD.	ESTAZIOA	kota (m)	URT	OTS	MAR	API	MAI	EKA	UZT	ABU	IRA	URR	AZA	ABE	B/B
G0BA	Oleta	14	13,6	16,4	14,5	17,0	19,3	22,2	23,4	23,5	21,6	19,0	13,8	13,3	<b>18,1</b>
G059	Ordunte	300	10,6	13,6	12,1	17,8	18,5	21,9	23,5	23,1	20,6	17,7	11,9	10,5	<b>16,8</b>
G072	Orduña	934	7,5	9,3	10,8	16,3	15,2	20,0	21,2	20,5	16,9	13,4	7,3	6,6	<b>13,7</b>
G0B4	Orozko	200	11,8	15,0	13,8	19,0	20,5	24,5	26,1	25,3	21,9	18,1	12,1	10,8	<b>18,2</b>
G054	Otxandio	556	9,8	12,3	11,2	17,2	18,0	22,0	23,9	23,1	20,1	16,3	10,6	8,5	<b>16,1</b>
G042	Punta Galea	61	13,8	15,9	13,7	16,0	17,7	20,7	21,6	21,6	20,3	17,8	13,7	13,1	<b>17,2</b>
G0C4	Sodupe-Herrerias	56	13,2	16,6	14,5	19,3	20,7	24,2	25,7	25,0	22,3	19,2	13,6	12,5	<b>18,9</b>
G022	Urkiola	709	8,4	10,6	9,1	14,7	15,8	19,5	20,8	20,8	17,4	14,2	8,3	7,3	<b>13,9</b>
G0B3	Urkizu	75	13,2	16,2	14,5	19,3	20,6	24,1	25,7	25,1	22,4	19,2	13,4	12,3	<b>18,8</b>
G0B2	Zaratamo	65	13,3	16,3	14,6	18,9	20,2	23,9	25,2	24,6	22,0	19,2	13,6	12,7	<b>18,7</b>
G0E5	Agauntza	180	10,9	14,3	12,9	18,1	19,5	22,8	24,1	24,0	20,9	17,2	11,7	10,1	<b>17,2</b>
G0DB	Aitzu	312	10,5	13,7	12,2	17,5	18,8	22,4	23,9	23,3	20,3	16,9	11,2	9,9	<b>16,7</b>
G0D3	Aixola	320	10,0	13,6	11,8	17,5	18,7	22,3	23,6	22,6	19,4	16,1	10,4	9,0	<b>16,3</b>
G0DD	Aizarnazabal	25	12,4	15,9	14,0	17,5	19,5	22,5	23,8	23,4	21,0	17,8	12,6	11,7	<b>17,7</b>
G0E9	Alegia	90	11,2	15,4	14,0	18,8	20,9	25,0	27,2	25,3	22,2	18,6	12,7	11,0	<b>18,5</b>
G078	Altzola	17	12,4	15,9	14,2	17,9	20,1	22,9	24,1	23,7	21,5	18,3	12,8	11,5	<b>17,9</b>
G0E1	Amundarain	111	11,6	15,2	13,3	18,4	20,0	23,1	24,5	24,4	21,3	18,1	12,3	10,9	<b>17,8</b>
G077	Andoain	52	13,3	16,5	14,5	18,3	20,0	23,0	24,2	24,1	21,6	18,9	13,4	12,8	<b>18,4</b>
G080	Añarbe	184	11,9	14,9	13,1	17,8	18,8	22,5	23,3	23,2	20,5	17,5	11,7	11,3	<b>17,2</b>
G023	Arrasate	318	11,6	14,6	12,8	18,7	19,7	23,3	25,3	24,6	21,2	17,8	11,8	11,1	<b>17,7</b>
G0EA	Belauntza	105	10,9	15,0	13,6	18,4	19,6	23,4	25,1	24,4	21,5	17,9	11,8	9,7	<b>17,6</b>
G026	Berastegi	379	10,5	12,9	11,2	16,4	17,9	21,5	23,2	23,3	20,4	17,0	10,8	9,6	<b>16,2</b>
G058	Bidania	592	9,4	11,7	9,9	15,3	16,3	19,9	21,3	21,4	18,3	14,9	9,0	8,4	<b>14,7</b>
G0F0	Ereñozu	25	11,9	15,8	14,1	17,7	19,2	22,0	23,3	22,8	20,2	17,2	12,1	11,0	<b>17,3</b>
G0E7	Estanda	195	11,4	14,8	13,0	18,3	20,1	23,3	24,6	24,1	21,0	17,5	11,6	10,4	<b>17,5</b>
G0DC	Ibai Eder	90	12,2	15,7	13,8	17,9	19,6	22,3	23,6	23,3	20,7	18,2	12,6	11,7	<b>17,6</b>
G071	Jaizkibel	545	11,0	13,1	10,7	15,7	16,0	19,7	20,5	20,6	18,6	15,9	9,9	10,2	<b>15,1</b>
G0EC	Lasarte	18	13,6	16,1	14,2	17,8	19,5	22,5	24,1	24,0	21,5	18,6	13,0	12,8	<b>18,1</b>
G052	Leitzaran	285	11,7	14,1	14,1	17,8	18,6	22,2	23,0	23,3	20,1	17,2	11,1	10,0	<b>16,9</b>
G0DE	Matxinbenta	250	10,6	14,3	12,7	17,7	19,2	22,4	23,8	23,2	19,9	16,5	11,2	9,6	<b>16,8</b>
G0F4	Oiarzun	53	15,1	16,7	15,4	19,2	20,6	24,4	26,0	25,6	23,4	20,1	14,6	14,2	<b>19,6</b>
G0D1	Oñati	195	11,5	14,9	12,9	18,6	19,8	23,7	25,3	24,5	21,5	17,9	12,1	10,6	<b>17,8</b>
G043	Ordizia	243	11,8	15,2	13,8	19,6	20,7	24,1	24,9	24,8	22,6	18,3	13,1	11,3	<b>18,3</b>
G0D2	San Prudentzio	175	11,5	15,0	13,2	18,6	19,9	23,6	25,2	24,6	21,7	17,9	12,2	10,4	<b>17,8</b>
G0D0	Urkulu	340	11,0	13,6	12,1	17,7	19,2	22,9	21,8	24,3	21,3	17,5	11,8	10,4	<b>17,0</b>
G064	Zarautz	80	12,3	15,4	13,0	15,5	17,6	20,1	22,6	22,2	20,0	17,5	11,7	11,6	<b>16,6</b>
G028	Zegama	520	9,8	12,4	10,4	15,9	17,3	21,0	22,5	22,5	19,1	15,3	9,6	8,6	<b>15,4</b>
G029	Zizurkil	149	12,0	15,2	13,4	17,6	19,6	22,6	24,2	24,1	21,3	18,1	12,2	11,5	<b>17,6</b>
COD.	ESTACION	cota (m)	ENE	FEB	MAR	ABR	MAY	JUN	JUL	AGO	SET	OCT	NOV	DIC	MED
TEMPERATURA MÁXIMA MEDIA (°C)															

## BATEZ BESTEKO TEMPERATURA MINIMOA (°C)

KOD.	ESTAZIOA	kota (m)	URT	OTS	MAR	API	MAI	EKA	UZT	ABU	IRA	URR	AZA	ABE	B/B
G076	Abetxuko	510	0,7	3,8	2,3	6,1	8,3	11,0	11,7	11,9	10,3	7,8	2,8	0,2	<b>6,4</b>
G056	Alegria	545	0,1	3,5	1,9	5,6	8,1	10,5	11,0	11,6	10,0	8,0	2,3	-0,2	<b>6,0</b>
G035	Altube	618	1,3	3,9	2,3	6,1	8,1	10,7	11,7	12,0	10,3	7,9	2,4	0,3	<b>6,4</b>
G001	Arkaute	517	-0,7	3,2	1,6	5,1	7,8	10,5	10,8	11,3	9,7	7,2	2,4	-0,3	<b>5,7</b>
G034	Espejo	504	-0,3	3,6	1,8	5,2	7,1	10,0	12,2	12,4	10,4	12,0	8,5	4,9	<b>7,3</b>
G067	Gardea	141	3,2	5,4	4,1	8,3	9,8	12,4	13,5	13,2	11,4	9,6	4,1	2,6	<b>8,1</b>
G044	Gorbea	662	0,9	2,3	1,4	5,1	6,8	9,0	10,1	10,3	10,5				<b>6,3</b>
G048	Herrera	1188	2,5	1,5	-0,1	5,3	6,0	8,8	9,9	10,0	8,2	6,2	0,4	-0,3	<b>4,9</b>
G024	Iturrieta	987	-1,1	0,5	0,7	4,3	5,8	7,5	8,4	9,4	8,3	5,9	-0,2	-2,5	<b>3,9</b>
G027	Llodio	207	2,6	5,4	4,7	8,6	10,4	13,3	14,2	13,9	12,3	10,4	5,1	3,6	<b>8,7</b>
G041	Navarrete	689	-2,2	1,3	0,2	3,6	5,8	8,0	8,5	9,3	7,4	5,2	-0,2	-2,8	<b>3,7</b>
G055	Ozaeta	548	-0,6	2,7	1,4	4,5	7,2	9,2	9,8	10,3	8,3	6,2	1,2	-1,6	<b>4,9</b>
G060	Páganos	577	1,8	4,5	3,2	7,6	9,6	12,0	13,1	13,3	10,6	8,5	2,4	0,8	<b>7,3</b>
G030	Salvatierra	589	-1,4	2,8	1,3	5,1	7,3	9,5	10,6	11,4	10,0	7,7	1,1	-1,2	<b>5,4</b>
G051	Saratxo	230	2,3	4,8	2,9	6,6	8,5	11,0	12,0	12,0	10,1	8,0	3,0	0,6	<b>6,8</b>
G049	Subijana	537	0,1	3,4	2,2	6,3	7,7	10,4	11,3	12,0	10,1	7,7	3,0	0,1	<b>6,2</b>
G040	Vitoria-Gasteiz	546	3,5	5,9	4,6	8,3	10,2	13,1	13,7	13,8	12,1	9,5	4,4	2,2	<b>8,4</b>
G070	Zaldiaran	980	0,0	0,9	-0,3	4,8	5,8	8,5	9,4	9,7	8,6	7,7	1,9	0,7	<b>4,8</b>
G050	Zambrana	470	1,1	4,5	2,2	6,1	8,0	10,8	11,7	12,0	9,8	7,8	2,4	0,2	<b>6,4</b>
G0B1	Abusu (La Peña)	23	5,8	8,3	6,4	9,8	11,7	14,3	15,0	14,9	13,2	11,2	5,8	4,4	<b>10,1</b>
G079	Amorebieta	65	4,5	7,2	5,4	9,3	11,2	13,7	14,6	14,4	12,5	10,6	4,9	3,6	<b>9,3</b>
G0C1	Aranguren	92	4,0	6,0	4,5	8,8	10,3	13,1	14,2	13,8	11,5	9,5	4,2	2,2	<b>8,5</b>
G061	Arboleda	329	5,9	7,2	5,6	8,4	10,3	12,8	13,6	14,0	12,2	10,2	5,7	5,0	<b>9,2</b>
G0C2	Balmaseda	178	2,8	5,0	3,6	7,3	9,4	11,6	12,8	12,4	10,4	8,3	3,2	0,7	<b>7,3</b>
G053	Barazar	608	2,0	3,7	2,0	5,8	7,6	10,3	10,9	11,5	10,1	7,8	2,5	0,9	<b>6,2</b>
G069	Bermeo	106	8,5	9,3	9,7	10,6	12,0	14,5	16,0	16,4	14,6	12,7	8,2	7,4	<b>11,7</b>
G0B6	Berna	95	4,2	7,0	5,6	9,6	11,1	12,3	14,2	14,0	12,3	10,5	4,6	3,2	<b>9,0</b>
G0BE	Berriatua	25	4,7	6,9	5,1	8,9	10,7	12,8	14,1	14,0	12,0	10,1	5,0	3,7	<b>9,0</b>
G065	Cerroja	677	4,4	5,0	3,9	7,7	8,4	11,6	12,3	12,7	11,1	9,9	4,6		<b>8,3</b>
G003	Derio	30	4,1	6,7	4,3	8,6	10,4	12,8	13,8	13,7	11,3	9,5	3,7	2,5	<b>8,5</b>
G039	Deusto	3	7,7	9,6	7,8	11,1	13,0	15,9	16,7	16,7	14,8	12,7	7,4	6,5	<b>11,7</b>
G074	Elorrio	167	3,3	5,8	4,0	7,8	9,8	12,4	13,2	13,1	11,2	9,7	3,8	2,0	<b>8,0</b>
G033	Igorre	150	4,0	6,3	4,4	8,4	10,4	12,9	13,3	13,6	11,8	9,8	4,2	3,4	<b>8,5</b>
G036	Iurreta	180	4,3	6,6	4,7	8,6	10,5	13,2	14,0	13,8	12,0	10,2	4,4	2,9	<b>8,8</b>
G045	La Garbea	717	4,0	4,7	4,5	7,8	8,2	11,2	12,1	12,5	10,8	9,3	4,0	3,2	<b>7,7</b>
G0B7	Mañaria	168	3,9	6,5	4,5	8,4	10,2	12,5	13,5	13,4	11,5	9,6	4,1	2,4	<b>8,4</b>
G057	Mungia	22	4,1	7,1	4,8	8,9	10,9	13,1	14,2	14,1	11,6	9,8	4,2	2,8	<b>8,8</b>
G063	Muxika	16	3,5	6,3	4,1	8,5	10,4	12,6	13,6	13,2	11,3	9,5	3,6	2,4	<b>8,2</b>
G046	Oiz	980	2,1	2,6	1,6	6,4	6,5	9,6	10,4	10,9	9,4				<b>6,6</b>
COD.	ESTACION	cota (m)	ENE	FEB	MAR	ABR	MAY	JUN	JUL	AGO	SET	OCT	NOV	DIC	MED
TEMPERATURA MÍNIMA MEDIA (°C)															

BATEZ BESTEKO TEMPERATURA MINIMOA (°C)															
KOD.	ESTAZIOA	kota (m)	URT	OTS	MAR	API	MAI	EKA	UZT	ABU	IRA	URR	AZA	ABE	B/B
G0BA	Oleta	14	4,7	6,8	5,0	8,7	10,6	12,8	14,2	13,9	11,9	10,1	4,8	3,4	<b>8,9</b>
G059	Ordunte	300	3,5	5,1	3,7	7,4	9,3	11,9	12,9	13,2	10,7	8,9	3,9	2,1	<b>7,7</b>
G072	Orduña	934	2,4	3,3	3,6	8,4	7,3	10,9	11,1	11,4	9,6	7,9	2,5	1,5	<b>6,7</b>
G0B4	Orozko	200	3,7	5,5	4,3	8,0	10,2	12,3	13,2	13,2	11,4	9,3	4,4	2,6	<b>8,2</b>
G054	Otxandio	556	1,1	3,6	2,2	5,7	7,9	10,2	10,8	11,1	10,1	7,5	2,1	0,1	<b>6,0</b>
G042	Punta Galea	61	8,2	9,6	8,2	11,0	13,0	15,5	16,6	16,9	15,0	13,0	7,9	7,1	<b>11,8</b>
G0C4	Sodupe-Herrerias	56	4,1	6,4	5,1	9,2	10,8	13,4	14,4	14,3	12,4	10,4	5,2	3,2	<b>9,1</b>
G022	Urkiola	709	2,5	3,5	2,5	6,5	7,9	10,6	11,9	12,3	10,3	8,5	2,9	1,4	<b>6,7</b>
G0B3	Urkizu	75	3,8	6,2	4,5	8,6	10,5	12,8	13,8	13,6	11,7	9,7	4,0	2,9	<b>8,5</b>
G0B2	Zaratamo	65	5,6	7,6	5,9	9,8	11,8	14,2	15,1	14,9	12,7	11,1	5,5	4,3	<b>9,9</b>
G0E5	Agauntza	180	2,2	5,0	3,8	7,6	9,2	11,5	12,6	12,2	10,9	9,3	3,6	1,6	<b>7,5</b>
G0DB	Aitzu	312	2,6	5,2	3,8	7,9	9,6	11,7	12,7	12,6	10,8	9,1	3,7	2,0	<b>7,6</b>
G0D3	Aixola	320	3,2	5,3	3,5	7,8	9,3	11,7	12,4	12,4	10,5	9,1	3,4	1,9	<b>7,5</b>
G0DD	Aizarnazabal	25	5,1	7,6	6,1	9,5	11,1	13,1	14,5	14,4	12,4	10,6	5,5	3,9	<b>9,5</b>
G0E9	Alegia	90	3,3	5,8	5,2	9,4	10,9	13,9	15,2	13,9	12,1	10,8	4,7	3,1	<b>9,0</b>
G078	Altzola	17	4,5	6,5	4,9	9,1	10,7	12,7	13,8	13,7	11,9	10,3	5,0	3,5	<b>8,9</b>
G0E1	Amundarain	111	2,4	5,4	4,2	8,1	9,8	12,1	13,1	12,6	11,1	9,8	3,9	1,9	<b>7,9</b>
G077	Andoain	52	4,3	7,1	6,4	9,8	11,3	13,2	14,8	14,6	12,1	10,8	5,2	3,8	<b>9,4</b>
G080	Añarbe	184	2,2	5,2	4,6	8,2	9,9	11,4	13,0	13,1	10,3	8,9	2,9	1,9	<b>7,6</b>
G023	Arrasate	318	4,2	5,8	4,4	8,4	10,0	12,8	13,4	13,4	11,7	9,9	4,3	2,6	<b>8,4</b>
G0EA	Belauntza	105	3,0	5,4	5,0	8,7	10,3	12,4	14,0	13,8	11,7	10,0	4,3	2,4	<b>8,4</b>
G026	Berastegi	379	1,0	4,3	3,7	7,2	8,8	11,0	12,7	12,7	10,8	8,9	2,9	0,7	<b>7,1</b>
G058	Bidania	592	3,8	4,8	3,9	7,6	8,4	11,1	12,1	12,7	10,9	9,3	3,7	2,9	<b>7,6</b>
G0F0	Ereñozu	25	4,4	7,1	6,2	9,6	11,1	13,2	14,6	14,5	12,1	10,6	4,9	3,9	<b>9,4</b>
G0E7	Estanda	195	2,7	5,2	4,2	8,5	10,6	12,7	13,3	12,9	11,2	9,4	3,3	1,4	<b>7,9</b>
G0DC	Ibai Eder	90	4,1	6,8	5,5	9,3	11,0	13,3	14,6	14,3	11,8	10,7	5,3	3,0	<b>9,1</b>
G071	Jaizkibel	545	5,4	6,1	5,2	9,1	9,6	12,6	13,5	14,3	12,7	10,6	5,1	5,1	<b>9,1</b>
G0EC	Lasarte	18	6,9	7,6	6,8	10,4	11,9	13,9	15,6	15,4	13,1	11,4	6,2	5,6	<b>10,4</b>
G052	Leizaran	285	3,2	5,7	6,9	9,2	9,9	11,7	13,5	13,3	11,2	9,7	3,9	2,3	<b>8,4</b>
G0DE	Matxinbenta	250	2,9	5,5	4,4	8,2	9,9	11,9	13,2	13,1	11,2	9,7	4,3	2,4	<b>8,1</b>
G0F4	Oartzun	53	5,6	7,2	6,5	10,0	12,0	14,0	15,5	15,5	12,6	10,7	4,8	3,8	<b>9,8</b>
G0D1	Oñati	195	2,9	5,6	3,8	8,1	9,7	11,9	12,9	12,6	11,2	9,5	4,1	2,3	<b>7,9</b>
G043	Ordizia	243	3,6	6,2	4,9	8,9	10,5	13,2	13,9	13,1	12,1	9,9	4,5	2,6	<b>8,6</b>
G0D2	San Prudentzio	175	3,7	6,0	4,5	8,7	10,4	12,7	13,8	13,4	11,9	10,1	4,7	2,8	<b>8,6</b>
G0D0	Urkulu	340	3,8	5,5	4,0	7,7	9,7	12,0	13,0	13,8	12,0	10,0	4,6	2,9	<b>8,2</b>
G064	Zarautz	80	6,8	8,2	7,3	10,3	11,3	12,8	14,1	14,5	12,2	10,9	5,4	4,9	<b>9,9</b>
G028	Zegama	520	4,7	5,7	4,2	8,2	9,0	11,8	12,8	13,3	11,5	10,1	4,4	3,0	<b>8,2</b>
G029	Zizurkil	149	5,1	7,6	6,3	9,8	11,6	14,1	15,4	15,2	13,1	11,3	5,7	4,6	<b>10,0</b>
COD.	ESTACION	cota (m)	ENE	FEB	MAR	ABR	MAY	JUN	JUL	AGO	SET	OCT	NOV	DIC	MED
TEMPERATURA MÍNIMA MEDIA (°C)															

BATEZ BESTEKO TEMPERATURA MINIMOA (°C)															
KOD.	ESTAZIOA	kota (m)	URT	OTS	MAR	API	MAI	EKA	UZT	ABU	IRA	URR	AZA	ABE	B/B
G0BA	Oleta	14	4,2	1,8	4,0	7,5	10,5	13,7	14,6	14,2	13,1	12,4	6,5	3,2	<b>8,8</b>
G059	Ordunte	300	3,4	1,1	3,8	7,2	9,5	12,6	13,6	13,2	12,2	11,1	5,5	2,3	<b>8,0</b>
G072	Orduña	934	0,1	-1,4	2,5	4,4	7,8	12,1	12,0	12,2	10,9	9,3	3,3	1,0	<b>6,2</b>
G0B4	Orozko	200	2,6	0,6	3,4	6,7	10,0	12,9	14,0	13,2	11,5	11,6	5,5	2,3	<b>7,9</b>
G054	Otxandio	556	0,3	-2,6	-0,1	4,4	7,5	10,2	11,2	10,4	8,7	8,0	2,7	-0,6	<b>5,0</b>
G042	Punta Galea	61	6,6	3,8	7,5	9,5	11,9	15,6	17,1	16,5	14,9	14,7	8,9	5,1	<b>11,0</b>
G0C4	Sodupe-Herrerias	56	3,5	1,7	4,1	7,9	11,0	14,3	14,9	14,5	13,1	12,0	6,3	3,2	<b>8,9</b>
G022	Urkiola	709	0,6	-1,6	2,8	5,1	8,4	12,2	13,0	12,7	10,7	9,9	4,0	0,4	<b>6,5</b>
G0B3	Urkizu	75	3,2	1,1	3,5	7,6	10,7	13,9	14,9	14,2	12,6	12,2	6,2	1,8	<b>8,5</b>
G0B2	Zaratamo	65	4,7	2,4	5,2	8,6	11,8	15,1	15,7	14,9	13,6	12,7	6,8	3,5	<b>9,6</b>
G0E5	Agauntza	180	1,0	-0,4	2,3	6,4	9,5	12,9	13,2	13,0	11,3	11,1	5,0	0,5	<b>7,1</b>
G0DB	Aitzu	312	1,8	-0,1	2,6	6,2	9,7	12,6	13,3	13,0	11,6	10,4	4,7	1,1	<b>7,2</b>
G0D3	Aixola	320	2,4	-0,2	3,4	6,2	9,3	12,4	13,0	12,5	11,5	10,8	4,9	1,3	<b>7,3</b>
G0DD	Aizarnazabal	25	4,4	1,7	4,8	7,8	10,5	13,9	14,6	14,4	12,9	13,2	6,7	3,1	<b>9,0</b>
G0E9	Alegia	90	2,2	0,6	3,2	7,2	10,8	14,3	14,8	14,5	13,2	11,6	5,8	1,9	<b>8,3</b>
G078	Altzola	17	3,6	1,3	3,8	7,4	10,4	13,8	14,5	14,3	13,2	12,3	6,6	2,5	<b>8,6</b>
G0E1	Amundarain	111	1,1	-0,2	2,3	7,0	10,0	13,0	13,3	13,4	11,9	12,0	5,3	0,7	<b>7,5</b>
G077	Andoain	52	3,1	1,3	4,4	7,9	10,9	14,3	14,9	14,5	12,5	12,3	6,2	2,0	<b>8,7</b>
G080	Añarbe	184	1,1	-1,8	2,8	6,7	9,8	13,0	13,4	13,1	11,3	11,0	4,9	0,8	<b>7,2</b>
G023	Arrasate	318	2,5	0,2	3,4	6,8	10,4	13,4	14,1	13,7	12,3	11,6	5,3	1,7	<b>8,0</b>
G0EA	Belauntza	105	2,4	0,6	3,9	7,6	11,3	15,0	15,8	14,5	12,7	11,2	5,5	1,4	<b>8,5</b>
G026	Berastegi	379	-0,8	-2,7	1,6	4,9	8,3	11,8	13,0	12,8	10,9	11,2	4,3	0,0	<b>6,3</b>
G058	Bidania	592	2,9	0,0	4,9	6,4	9,2	14,1	13,5	13,1	11,6	11,5	4,6	1,4	<b>7,8</b>
G0F0	Ereñozu	25	2,8	1,2	3,7	7,7	10,7	14,3	15,1	14,7	13,1	12,2	6,4	2,7	<b>8,7</b>
G0E7	Estanda	195	2,0	0,6	3,2	7,3	10,0	12,9	13,5	13,0	11,6	10,4	4,4	0,0	<b>7,4</b>
G0DC	Ibai Eder	90	3,2	1,1	3,7	7,5	11,0	14,3	14,9	14,7	13,2	12,3	6,1	2,1	<b>8,7</b>
G071	Jaizkibel	545	4,0	1,0	6,3	6,8	9,8	13,9	14,4	14,3	13,0	13,0	6,2	2,8	<b>8,8</b>
G0EC	Lasarte	18	5,2	2,7	6,1	9,1	11,9	15,7	16,6	16,1	14,4	14,1	7,5	3,7	<b>10,3</b>
G052	Leizaran	285	2,3	-0,5	3,9	7,2	10,5	13,4	13,9	13,4	11,8	12,1	5,5	1,8	<b>7,9</b>
G0DE	Matxinbenta	250	2,3	0,3	3,5	6,8	10,0	13,2	13,9	13,5	12,0	11,4	5,6	1,5	<b>7,8</b>
G0F4	Oartzun	53	2,8	1,6	2,5	8,0	11,7	15,3	16,0	15,5	13,6	13,0	6,4	2,6	<b>9,1</b>
G0D1	Oñati	195	1,7	0,2	2,1	6,4	9,7	12,9	13,4	13,1	11,8	10,5	4,9	1,4	<b>7,3</b>
G043	Ordizia	243	2,0	0,4	3,6	7,2	10,5	13,6	14,2	13,9	12,8	12,6	6,0	1,5	<b>8,2</b>
G0D2	San Prudentzio	175	2,6	0,8	3,0	6,9	10,5	13,9	14,5	14,0	12,6	11,2	5,3	1,9	<b>8,1</b>
G0D0	Urkulu	340	2,2	0,2	3,6	7,0	10,1	13,4	14,1	13,5	12,0	11,7	5,5	1,8	<b>7,9</b>
G064	Zarautz	80	5,3	3,0	6,9	8,8	11,8	15,7	16,8	16,2	14,7	14,4	7,6	3,9	<b>10,4</b>
G028	Zegama	520	1,7	0,2	5,2	6,8	10,3	13,8	14,3	13,9	12,3	12,3	5,3	1,7	<b>8,2</b>
G029	Zizurkil	149	3,9	1,5	5,6	8,4	11,8	15,4	16,2	15,6	14,0	13,7	6,8	3,0	<b>9,7</b>
COD.	ESTACION	cota (m)	ENE	FEB	MAR	ABR	MAY	JUN	JUL	AGO	SET	OCT	NOV	DIC	MED
TEMPERATURA MÍNIMA MEDIA (°C)															

TENPERATURA MAXIMO ABSOLUTUA (°C)															
KOD.	ESTAZIOA	kota (m)	URT	OTS	MAR	API	MAI	EKA	UZT	ABU	IRA	URR	AZA	ABE	MAX
G076	Abetxuko	510	17,7	17,4	24,0	28,3	27,8	32,6	35,6	36,6	28,9	24,5	16,0	15,4	36,6
G056	Alegria	545	17,1	16,8	23,2	26,3	29,4	30,9	34,1	35,6	26,5	24,2	14,9	14,2	35,6
G035	Altube	618	18,8	18,4	24,4	27,3	28,0	31,1	36,6	36,4	29,0	24,8	14,2	14,6	36,6
G001	Arkaute	517	16,4	16,6	24,6	27,2	28,1	31,6	35,1	36,2	28,0	25,3	15,3	15,1	36,2
G034	Espejo	504	16,4	17,1	22,4	26,0	27,6	32,8	37,4	39,2	30,0	30,0	24,0	20,5	39,2
G067	Gardea	141	19,2	20,6	25,5	30,0	29,3	30,4	35,3	37,3	31,9	25,5	16,9	17,2	37,3
G044	Gorbea	662	16,6	16,1	22,8	26,2	26,6	30,2	33,4	34,7	27,2				34,7
G048	Herrera	1188	15,1	11,1	18,1	19,9	22,4	26,3	28,3	30,0	21,6	19,1	12,0	10,0	30,0
G024	Iturrieta	987	15,6	12,1	18,6	22,1	24,0	27,7	32,4	34,1	25,0	21,3	14,3	12,1	34,1
G027	Llodio	207	18,1	21,3	25,5	31,0	29,7	31,2	35,3	37,9	31,4	24,7	16,1	15,8	37,9
G041	Navarrete	689	16,6	15,2	21,6	23,5	25,0	30,6	31,8	33,9	25,8	22,8	15,7	13,4	33,9
G055	Ozaeta	548	16,1	17,1	23,6	27,1	27,8	30,8	34,2	34,9	27,5	23,4	13,3	14,3	34,9
G060	Párganos	577	15,7	16,6	24,1	26,3	27,7	32,2	34,2	35,6	28,2	24,2	19,2	14,4	35,6
G030	Salvatierra	589	17,1	15,6	22,2	25,7	25,9	30,9	35,2	36,5	28,0	23,7	15,9	14,0	36,5
G051	Saratxo	230	17,5	18,9	23,6	28,5	28,3	30,0	36,3	36,2	30,0	23,7	14,8	14,9	36,3
G049	Subijana	537	18,1	17,4	23,5	28,2	29,1	33,3	38,5	39,6	29,8	27,6	15,7	15,8	39,6
G040	Vitoria-Gasteiz	546	17,3	17,6	23,3	27,4	27,5	32,2	36,2	37,1	28,7	24,7	17,0	16,4	37,1
G070	Zaldiaran	980	13,0	12,8	19,2	22,5	23,4	26,2	30,6	32,2	21,0	21,1	13,9	12,1	32,2
G050	Zambrana	470	15,8	19,5	23,8	27,2	28,2	33,0	36,4	37,3	29,3	26,4	16,6	15,7	37,3
G0B1	Abusu (La Peña)	23	20,1	21,6	27,0	31,8	29,4	31,1	35,2	34,7	31,5	24,3	17,5	18,0	35,2
G079	Amorebieta	65	19,8	22,0	27,6	31,3	29,2	31,9	35,9	37,5	32,3	26,5	19,0	17,2	37,5
G0C1	Aranguren	92	19,8	22,0	25,8	32,0	29,9	32,3	36,5	37,5	32,1	26,2	16,1	15,6	37,5
G061	Arboleda	329	16,6	20,1	23,9	29,4	25,6	26,9	32,9	34,5	29,6	23,1	14,2	16,3	34,5
G0C2	Balmaseda	178	18,5	21,5	25,3	30,5	29,3	30,8	35,7	38,8	32,1	25,6	15,8	15,3	38,8
G053	Barazar	608	16,7	16,7	22,6	26,1	25,6	29,0	33,6	35,2	27,0	23,6	13,0	14,3	35,2
G069	Bermeo	106	19,4	22,5	26,2	26,6	25,2	28,5	34,3	29,8	27,7	25,6	17,4	18,5	34,3
G0B6	Berna	95	20,9	22,5	27,7	31,6	30,5	31,3	36,6	38,0	32,3	26,8	18,0	17,6	38,0
G0BE	Berriatua	25	20,2	22,9	27,9	27,0	27,5	30,6	34,9	30,9	32,1	25,5	20,1	17,5	34,9
G065	Cerroja	677	16,2	17,1	19,6	26,2	23,4	26,3	31,4	33,1	27,3	21,4	14,1		33,1
G003	Derio	30	19,7	20,5	26,3	30,7	29,0	31,5	33,9	34,8	32,0	25,4	16,5	17,5	34,8
G039	Deusto	3	20,6	22,7	26,9	31,5	28,7	30,1	37,0	34,9	31,7	25,3	18,1	17,7	37,0
G074	Elorrio	167	18,7	20,9	26,9	30,5	28,8	31,8	35,3	37,2	29,4	25,8	16,7	16,7	37,2
G033	Igorre	150	19,0	20,2	26,3	30,3	28,7	30,9	34,3	36,9	31,3	26,1	16,7	17,1	36,9
G036	Iurreta	180	19,8	20,8	25,8	29,9	27,9	31,2	34,7	36,8	31,0	25,5	17,2	16,5	36,8
G045	La Garbea	717	14,4	17,1	20,7	27,7	26,6	28,4	31,6	34,4	27,9	22,6	12,9	13,0	34,4
G0B7	Mañaria	168	18,7	21,4	26,4	30,5	29,2	32,1	35,2	37,1	31,4	26,9	17,1	16,7	37,1
G057	Mungia	22	20,6	22,4	27,0	31,4	30,7	31,5	34,6	36,3	32,3	26,6	17,8	18,7	36,3
G063	Muxika	16	20,2	22,2	27,8	30,4	28,8	29,9	35,0	36,0	31,5	25,6	17,9	17,3	36,0
G046	Oiz	980	14,3	14,0	18,7	24,1	22,5	25,1	29,6	31,9	24,1				31,9
COD.	ESTACION	cota (m)	ENE	FEB	MAR	ABR	MAY	JUN	JUL	AGO	SET	OCT	NOV	DIC	MÁX
TEMPERATURA MÁXIMA ABSOLUTA (°C)															

TENPERATURA MAXIMO ABSOLUTUA (°C)															
KOD.	ESTAZIOA	kota (m)	URT	OTS	MAR	API	MAI	EKA	UZT	ABU	IRA	URR	AZA	ABE	MAX
G0BA	Oleta	14	21,6	23,2	28,3	27,8	25,5	30,7	35,6	30,2	31,8	27,6	20,1	18,5	35,6
G059	Ordunte	300	17,4	19,8	21,4	28,9	27,7	30,2	34,8	35,9	29,3	25,6	15,9	15,6	35,9
G072	Orduña	934	14,8	14,9	19,3	25,5	25,3	27,6	33,5	34,4	26,7	22,9	14,0	12,1	34,4
G0B4	Orozko	200	19,1	21,0	26,7	30,8	29,8	32,3	36,9	38,4	32,1	25,6	16,4	16,4	38,4
G054	Otxandio	556	17,4	17,6	23,1	26,6	27,2	30,0	35,1	35,5	28,0	24,8	15,1	14,7	35,5
G042	Punta Galea	61	19,7	22,4								23,9	17,0	18,2	
G0C4	Sodupe-Herrerias	56	21,2	22,5	26,6	32,9	30,0	31,1	36,1	38,4	32,5	26,9	18,3	17,9	38,4
G022	Urkiola	709	14,9	16,1	21,3	25,6	25,2	28,2	32,1	33,1	26,3	22,0	13,1	12,9	33,1
G0B3	Urkizu	75	20,9	20,7	27,1	31,1	29,2	31,0	35,0	37,5	31,9	26,2	17,5	18,6	37,5
G0B2	Zaratamo	65	20,0	21,9	27,2	31,2	29,2	30,8	35,2	35,5	31,4	24,9	17,4	17,5	35,5
G0E5	Agauntza	180	18,2	19,1	24,3	28,7	29,3	31,4	33,8	35,2	29,5	24,0	16,4	16,3	35,2
G0DB	Aitzu	312	17,6	18,6	24,5	28,6	28,3	31,2	33,1	35,3	28,6	25,3	15,8	14,9	35,3
G0D3	Aixola	320	16,9	19,8	24,7	28,1	27,9	31,0	33,2	33,9	28,1	23,4	16,3	14,3	33,9
G0DD	Aizarnazabal	25	20,0	21,9	26,7	27,6	28,9	30,6	35,7	34,6	30,3	26,5	18,2	17,5	35,7
G0E9	Alegia	90	19,2	22,2	26,4	31,4	30,2	33,7	37,4	35,3	32,0	26,5	19,1	15,9	37,4
G078	Altzola	17	19,2	22,6	27,2	30,4	29,1	30,0	35,6	33,0	32,3	26,5	19,5	16,5	35,6
G0E1	Amundarain	111	19,1	20,5	24,6	29,0	29,7	33,3	34,3	36,9	30,1	26,1	17,5	16,4	36,9
G077	Andoain	52	21,6	23,1	26,7	31,0	30,1	32,1	35,5	34,3	30,9	26,0	19,3	18,8	35,5
G080	Añarbe	184	21,2	22,5	25,3	30,0	28,6	32,1	34,1	34,2	29,4	25,5	17,8	17,5	34,2
G023	Arrasate	318	19,2	20,6	26,5	29,7	29,4	32,4	35,7	37,1	29,8	25,9	16,4	16,3	37,1
G0EA	Belauntza	105	19,4	22,3	26,4	29,9	28,9	32,0	36,1	36,8	31,0	25,6	17,4	15,0	36,8
G026	Berastegi	379	19,5	19,2	23,3	27,2	27,3	30,3	32,7	35,5	28,7	24,5	14,7	14,7	35,5
G058	Bidania	592	18,2	17,2	21,4	26,0	25,7	29,1	31,7	33,7	27,2	22,9	13,9	14,7	33,7
G0F0	Ereñozu	25	20,8	23,4	26,2	30,5	29,1	29,4	33,4	31,0	26,4	22,8	19,8	17,8	33,4
G0E7	Estanda	195	18,5	19,7	24,9	28,8	29,8	32,3	34,6	35,8	29,2	25,6	16,2	16,0	35,8
G0DC	Ibai Eder	90	20,0	21,5	26,3	30,1	28,8	31,4	34,7	36,9	31,1	26,2	18,1	17,0	36,9
G071	Jaizkibel	545	19,3	21,5	25,0	29,0	26,3	28,9	33,1	35,2	31,2	25,6	16,1	15,1	35,2
G0EC	Lasarte	18	21,0	23,0	27,6	30,3	29,7	30,3	36,1	37,3	32,3	25,8	19,1	18,7	37,3
G052	Leitzaran	285	19,7	20,4	23,9	28,5	28,0	31,3	33,1	34,5	29,0	25,1	16,3	14,9	34,5
G0DE	Matxinbenta	250	19,0	19,6	24,7	28,8	28,4	31,9	33,7	34,6	29,0	24,4	16,8	14,5	34,6
G0F4	Oartzun	53	22,9	24,7	27,3	31,4	29,5	31,9	36,8	37,3	32,7	27,9	20,0	21,2	37,3
G0D1	Oñati	195	18,6	21,3	25,7	29,1	29,3	32,5	35,6	36,9	30,0	25,4	18,2	15,9	36,9
G043	Ordizia	243	19,5	20,5	24,8	29,5	30,4	32,6	34,1	37,4	31,4	24,4	13,1	17,6	37,4
G0D2	San Prudentzio	175	19,0	20,7	26,0	29,6	29,4	32,5	35,1	36,8	30,4	25,2	17,5	16,3	36,8
G0D0	Urkulu	340	18,4	18,7	23,4	27,9	28,6	31,1	34,5	36,2	29,0	25,7	15,9	16,8	36,2
G064	Zarautz	80	20,5	23,1	26,8	25,4	27,4	28,1	35,0	35,2	32,1	26,0	18,8	18,6	35,2
G028	Zegama	520	18,3	17,1	21,6	26,4	26,6	29,6	31,8	34,3	27,4	23,8	13,6	16,2	34,3
G029	Zizurkil	149	20,2	21,6	25,9	30,1	29,0	31,1	35,2	36,8	31,1	25,9	18,3	16,6	36,8
COD.	ESTACION	cota (m)	ENE	FEB	MAR	ABR	MAY	JUN	JUL	AGO	SET	OCT	NOV	DIC	MÁX
TEMPERATURA MÁXIMA ABSOLUTA (°C)															

TEMPERATURA MINIMO ABSOLUTUA (°C)															
KOD.	ESTAZIOA	kota (m)	URT	OTS	MAR	API	MAI	EKA	UZT	ABU	IRA	URR	AZA	ABE	MIN
G076	Abetxuko	510	-8,2	-2,4	-1,7	-0,5	1,8	6,2	6,9	6,8	3,4	-0,2	-7,8	-7,5	<b>-8,2</b>
G056	Alegria	545	-10,8	-2,9	-2,7	0,1	1,7	5,6	6,2	5,5	3,3	0,1	-7,7	-6,8	<b>-10,8</b>
G035	Altube	618	-6,4	-0,7	-2,6	-0,2	0,9	6,5	7,4	5,6	2,7	-0,1	-8,5	-6,8	<b>-8,5</b>
G001	Arkaute	517	-11,3	-3,3	-3,0	-0,9	0,3	5,1	6,4	4,9	1,8	-0,9	-8,5	-8,1	<b>-11,3</b>
G034	Espejo	504	-6,9	-3,3	-2,7	-1,2	2,1	5,4	5,8	6,8	2,6	5,5	-1,9	-2,0	<b>-6,9</b>
G067	Gardea	141	-3,6	-0,8	-0,1	1,2	3,7	8,9	9,4	8,7	5,0	2,9	-4,9	-3,4	<b>-4,9</b>
G044	Gorbea	662	-5,9	-1,8	-1,5	-0,7	1,3	5,4	6,0	5,5	6,7				<b>-5,9</b>
G048	Herrera	1188	-2,3	-3,3	-4,8	-2,3	-0,2	4,3	5,9	5,7	2,6	1,5	-6,7	-6,4	<b>-6,7</b>
G024	Iturrieta	987	-13,0	-4,0	-3,3	-1,1	-0,8	2,8	4,2	2,5	1,0	-2,5	-11,1	-10,0	<b>-13,0</b>
G027	Llodio	207	-4,8	-1,6	0,3	1,6	4,5	9,7	10,1	9,5	5,6	4,2	-4,2	-2,5	<b>-4,8</b>
G041	Navarrete	689	-9,3	-5,9	-4,3	-1,7	-1,1	3,0	3,5	1,7	-0,3	-3,6	-10,5	-10,1	<b>-10,5</b>
G055	Ozaeta	548	-11,7	-3,9	-2,5	-0,7	-0,4	3,9	4,9	3,6	0,6	-2,1	-9,9	-8,7	<b>-11,7</b>
G060	Párganos	577	-5,1	-1,6	-1,6	1,1	3,4	8,1	8,4	7,4	4,1	1,5	-5,9	-6,2	<b>-6,2</b>
G030	Salvatierra	589	-14,7	-3,5	-2,3	-0,3	0,5	4,5	5,2	4,3	2,5	-1,6	-9,5	-8,5	<b>-14,7</b>
G051	Saratxo	230	-5,0	-1,7	-1,7	0,0	3,1	7,4	8,3	6,8	3,4	0,6	-7,3	-5,7	<b>-7,3</b>
G049	Subijana	537	-6,9	-3,2	-3,2	1,1	1,8	5,6	6,6	5,6	2,1	0,2	-8,0	-6,9	<b>-8,0</b>
G040	Vitoria-Gasteiz	546	-6,0	-0,5	0,4	1,7	4,1	9,7	10,1	9,2	5,2	2,7	-5,0	-4,9	<b>-6,0</b>
G070	Zaldiaran	980	-8,8	-3,3	-5,6	-3,2	0,8	4,4	6,2	6,1	4,2	3,3	-4,6	-4,3	<b>-8,8</b>
G050	Zambrana	470	-6,5	-1,6	-2,6	-1,0	1,2	6,4	6,4	6,1	2,5	-0,1	-7,9	-6,3	<b>-7,9</b>
G0B1	Abusu (La Peña)	23	-2,1	1,2	2,6	3,2	6,5	11,0	11,7	10,8	7,6	5,2	-2,8	-1,5	<b>-2,8</b>
G079	Amorebieta	65	-3,4	0,5	1,0	2,2	4,8	9,5	10,4	9,8	6,6	3,5	-3,9	-3,2	<b>-3,9</b>
G0C1	Aranguren	92	-2,1	-0,3	-0,2	1,4	3,5	8,7	10,4	9,1	6,5	1,9	-4,9	-4,4	<b>-4,9</b>
G061	Arbolea	329	-2,2	1,5	0,6	2,9	7,0	9,4	10,7	10,4	7,4	5,6	-2,2	-1,1	<b>-2,2</b>
G0C2	Balmaseda	178	-4,2	-1,6	-1,3	0,3	2,2	7,8	7,8	6,9	3,6	1,0	-6,7	-5,6	<b>-6,7</b>
G053	Barazar	608	-6,4	-0,8	-1,8	-0,9	2,6	5,5	6,1	5,8	3,3	-0,6	-7,2	-5,6	<b>-7,2</b>
G069	Bermeo	106	2,0	5,2	5,7	4,6	8,8	11,5	13,5	14,1	10,0	8,1	1,1	2,2	<b>1,1</b>
G0B6	Berna	95	-2,9	0,2	0,6	4,2	5,7	9,3	9,9	9,5	6,1	2,2	-4,7	-3,3	<b>-4,7</b>
G0BE	Berriatua	25	-3,2	0,4	1,6	2,4	4,9	9,0	10,2	10,6	7,2	3,0	-2,9	-2,3	<b>-3,2</b>
G065	Cerroja	677	-3,6	0,5	-2,2	-0,5	4,9	8,4	9,2	9,5	6,6	5,5	-0,9		<b>-3,6</b>
G003	Derio	30	-4,4	-0,1	0,6	1,9	5,0	9,1	9,9	9,6	5,9	3,1	-4,7	-3,5	<b>-4,7</b>
G039	Deusto	3	-0,2	3,1	3,9	4,9	8,5	13,0	12,8	13,3	9,1	7,0	-0,8	0,7	<b>-0,8</b>
G074	Elorrio	167	-5,2	-0,8	-0,1	0,9	3,7	7,5	8,7	8,6	5,2	1,4	-5,2	-4,3	<b>-5,2</b>
G033	Igorre	150	-4,7	-1,4	-0,2	1,0	4,7	8,9	9,5	8,7	5,3	2,6	-5,2	-3,8	<b>-5,2</b>
G036	Iurreta	180	-5,1	-0,3	-0,2	1,3	4,9	8,8	10,0	9,3	6,2	2,0	-5,0	-3,2	<b>-5,1</b>
G045	La Garbea	717	-3,6	-0,5	-0,5	0,0	4,2	8,1	9,3	9,6	5,8	5,5	-2,1	-1,9	<b>-3,6</b>
G0B7	Mañaria	168	-4,2	-0,5	0,6	1,6	4,3	8,0	9,4	8,7	5,3	1,8	-4,7	-3,7	<b>-4,7</b>
G057	Mungia	22	-3,2	-0,8	-0,1	1,6	4,3	8,8	9,7	9,1	5,3	2,5	-4,4	-3,5	<b>-4,4</b>
G063	Muxika	16	-4,4	-0,6	-0,7	0,5	6,3	8,0	9,4	8,5	5,2	1,8	-4,9	-3,7	<b>-4,9</b>
G046	Oiz	980	-5,7	-1,7	-3,3	-1,7	2,0	5,8	7,3	7,8	5,4				<b>-5,7</b>
COD.	ESTACION	cota (m)	ENE	FEB	MAR	ABR	MAY	JUN	JUL	AGO	SET	OCT	NOV	DIC	MIN
TEMPERATURA MÍNIMA ABSOLUTA (°C)															

TEMPERATURA MINIMO ABSOLUTUA (°C)															
KOD.	ESTAZIOA	kota (m)	URT	OTS	MAR	API	MAI	EKA	UZT	ABU	IRA	URR	AZA	ABE	MIN
G0BA	Oleta	14	-2,8	0,4	0,8	2,1	4,6	8,6	10,1	10,1	6,8	2,9	-3,2	-2,1	-3,2
G059	Ordunte	300	-3,9	-0,3	-0,9	0,0	2,9	8,4	8,4	8,4	4,4	1,8	-5,8	-3,9	-5,8
G072	Orduña	934	-5,1	-0,7	-1,7	3,9	2,2	7,2	7,8	8,0	4,1	4,1	-3,8	-4,1	-5,1
G0B4	Orozko	200	-4,0	-0,4	0,4	1,3	4,1	8,8	9,5	8,9	5,4	2,9	-4,6	-2,7	-4,6
G054	Otxandio	556	-9,1	-1,9	-2,6	-1,0	1,6	4,9	5,5	4,5	3,2	-1,1	-8,9	-6,6	-9,1
G042	Punta Galea	61	0,4	3,8	4,2	5,0	8,8	12,6	13,4	13,2	9,1	6,7	-0,5	0,7	-0,5
G0C4	Sodupe-Herrerias	56	-2,3	-0,4	0,2	2,4	4,4	10,1	9,9	9,5	6,6	3,3	-4,2	-3,5	-4,2
G022	Urkiola	709	-4,7	-0,9	-1,5	-0,5	2,4	7,0	8,6	7,1	3,1	3,4	-5,9	-3,7	-5,9
G0B3	Urkizu	75	-4,2	-0,6	-0,2	1,2	4,0	8,9	9,7	9,0	5,4	2,9	-4,7	-3,6	-4,7
G0B2	Zaratamo	65	-3,0	0,4	1,5	2,2	5,4	10,7	11,4	10,8	7,5	4,8	-3,2	-1,7	-3,2
G0E5	Agautza	180	-5,9	-1,5	-0,3	2,7	3,8	6,1	7,7	7,2	4,8	1,2	-6,7	-5,3	-6,7
G0DB	Aitzu	312	-5,9	-0,3	0,2	2,5	3,4	6,8	8,7	8,2	5,3	1,4	-5,1	-3,6	-5,9
G0D3	Aixola	320	-5,1	-0,5	0,1	1,7	3,9	7,5	8,7	8,8	5,0	2,2	-4,8	-3,2	-5,1
G0DD	Aizarnazabal	25	-3,7	1,1	1,1	3,8	5,6	8,9	10,8	10,8	7,6	3,6	-2,9	-1,8	-3,7
G0E9	Alegia	90	-5,6	1,1	0,4	3,5	6,5	10,8	11,9	10,2	8,0	5,0	-4,6	-4,0	-5,6
G078	Altzola	17	-3,0	1,3	0,1	3,3	5,0	8,0	10,0	10,1	6,8	3,4	-3,8	-2,7	-3,8
G0E1	Amundarain	111	-7,3	-1,0	0,1	2,5	5,3	6,5	8,1	7,9	5,0	2,5	-7,1	-6,0	-7,3
G077	Andoain	52	-4,9	0,6	1,7	4,5	5,4	8,4	10,1	10,2	6,6	3,6	-4,0	-2,2	-4,9
G080	Añarbe	184	-7,1	-1,0	0,0	1,4	4,3	6,8	8,1	8,2	4,8	1,0	-6,1	-4,1	-7,1
G023	Arrasate	318	-4,3	-0,6	0,1	1,4	3,6	7,9	9,5	9,0	6,3	2,4	-5,7	-4,1	-5,7
G0EA	Belauntza	105	-6,1	-0,3	0,1	2,0	4,5	7,6	9,7	9,1	6,6	2,6	-5,0	-4,3	-6,1
G026	Berastegi	379	-12,9	-1,9	-0,8	1,1	3,1	6,0	7,2	6,9	3,9	0,2	-7,5	-5,7	-12,9
G058	Bidania	592	-5,0	0,9	-1,3	1,1	3,8	6,8	9,1	8,7	4,4	3,1	-4,1	-2,8	-5,0
G0F0	Ereñozu	25	-4,4	1,2	1,4	3,0	5,8	9,1	10,8	10,7	7,2	3,7	-3,2	-1,6	-4,4
G0E7	Estanda	195	-5,5	-0,4	-0,1	2,5	5,5	7,0	8,7	8,9	6,2	2,5	-6,2	-5,5	-6,2
G0DC	Ibai Eder	90	-4,4	0,3	0,5	3,9	5,6	8,1	10,0	10,0	5,5	3,3	-4,5	-3,6	-4,5
G071	Jaizkibel	545	-6,5	1,7	-0,4	1,9	6,4	9,5	10,9	11,1	6,1	6,0	-1,9	0,0	-6,5
G0EC	Lasarte	18	-0,8	2,1	2,1	4,6	7,8	10,6	12,5	12,3	9,3	5,6	-1,6	-1,2	-1,6
G052	Leitzaran	285	-8,1	-0,5	4,3	4,5	4,7	7,3	8,9	8,7	5,6	2,0	-5,4	-3,3	-8,1
G0DE	Matxinbenta	250	-5,7	-0,1	0,5	3,0	3,7	7,2	8,9	8,8	5,6	1,9	-4,7	-3,5	-5,7
G0F4	Oiartzun	53	1,3	0,2	1,5	3,0	6,1	10,1	11,4	10,8	7,5	3,2	-4,1	-2,8	-4,1
G0D1	Oñati	195	-5,2	-0,4	-0,9	1,9	3,7	6,5	8,2	8,4	6,0	2,3	-5,8	-4,6	-5,8
G043	Ordizia	243	-6,2	0,1	0,3	3,3	5,4	8,0	9,6	9,4	6,7	3,1	4,5	-4,0	-6,2
G0D2	San Prudentzio	175	-4,3	0,0	0,0	2,5	4,4	7,6	9,5	9,3	6,4	3,1	-5,1	-3,7	-5,1
G0D0	Urkulu	340	-3,9	-0,4	-0,1	1,9	3,5	7,3	9,2	8,9	5,6	3,1	-4,5	-3,0	-4,5
G064	Zarautz	80	-2,7	3,3	1,8	4,2	7,0	9,4	10,8	11,1	6,9	3,9	-2,5	-1,0	-2,7
G028	Zegama	520	-4,3	1,9	-0,9	0,9	2,8	8,1	9,3	9,6	5,4	4,1	-3,6	-1,6	-4,3
G029	Zizurkil	149	-5,4	0,5	1,0	3,6	6,1	9,4	11,6	11,0	7,7	4,1	-3,6	-2,6	-5,4
COD.	ESTACION	cota (m)	ENE	FEB	MAR	ABR	MAY	JUN	JUL	AGO	SET	OCT	NOV	DIC	MIN
TEMPERATURA MÍNIMA ABSOLUTA (°C)															

IZOZTE-EGUNAK															
KOD.	ESTAZIOA	kota (m)	URT	OTS	MAR	API	MAI	EKA	UZT	ABU	IRA	URR	AZA	ABE	GUZTIRA
G076	Abetxuko	510	12	5	7	1	0	0	0	0	0	1	8	15	49
G056	Alegria	545	14	5	10	0	0	0	0	0	0	0	8	15	52
G035	Altube	618	9	4	10	2	0	0	0	0	0	1	9	14	49
G001	Arkaute	517	19	7	11	1	0	0	0	0	0	2	8	18	66
G034	Espejo	504	16	7	12	1	0	0	0	0	0	0	2	5	43
G067	Gardea	141	4	1	1	0	0	0	0	0	0	0	4	11	21
G044	Gorbea	662	11	6	12	1	0	0	0	0	0	0	0	0	30
G048	Herrera	1188	2	5	18	5	1	0	0	0	0	0	10	16	57
G024	Iturrieta	987	18	9	13	4	1	0	0	0	0	3	11	21	80
G027	Llodio	207	9	2	0	0	0	0	0	0	0	0	4	8	23
G041	Navarrete	689	26	13	17	5	1	0	0	0	1	5	14	22	104
G055	Ozaeta	548	19	6	12	2	1	0	0	0	0	4	10	20	74
G060	Párganos	577	8	2	4	0	0	0	0	0	0	0	4	12	30
G030	Salvatierra	589	17	6	10	2	0	0	0	0	0	3	11	19	68
G051	Saratxo	230	8	4	6	1	0	0	0	0	0	0	7	15	41
G049	Subijana	537	15	7	9	0	0	0	0	0	0	0	7	14	52
G040	Vitoria-Gasteiz	546	5	1	0	0	0	0	0	0	0	0	4	11	21
G070	Zaldiaran	980	11	8	20	5	0	0	0	0	0	0	6	12	62
G050	Zambrana	470	10	4	9	1	0	0	0	0	0	1	8	14	47
G0B1	Abusu (La Peña)	23	2	0	0	0	0	0	0	0	0	0	3	6	11
G079	Amorebieta	65	3	0	0	0	0	0	0	0	0	0	3	10	16
G0C1	Aranguren	92	4	1	1	0	0	0	0	0	0	0	3	11	20
G061	Arboleda	329	5	0	0	0	0	0	0	0	0	0	2	3	10
G0C2	Balmaseda	178	5	2	2	0	0	0	0	0	0	0	7	16	32
G053	Barazar	608	8	4	10	2	0	0	0	0	0	1	8	12	45
G069	Bermeo	106	0	0	0	0	0	0	0	0	0	0	0	0	0
G0B6	Berna	95	4	0	0	0	0	0	0	0	0	0	3	11	18
G0BE	Berriatua	25	3	0	0	0	0	0	0	0	0	0	3	9	15
G065	Cerroja	677	7	0	4	2	0	0	0	0	0	0	2	0	15
G065	Derio	30	5	1	0	0	0	0	0	0	0	0	4	11	21
G003	Deusto	3	1	0	0	0	0	0	0	0	0	0	1	0	2
G074	Elorrio	167	5	1	2	0	0	0	0	0	0	0	5	13	26
G033	Igorre	150	6	1	1	0	0	0	0	0	0	0	5	9	22
G036	Iurreta	180	6	1	1	0	0	0	0	0	0	0	4	9	21
G045	La Garbea	717	6	1	2	1	0	0	0	0	0	0	3	5	18
G0B7	Mañaria	168	4	1	0	0	0	0	0	0	0	0	5	10	20
G057	Mungia	22	5	1	1	0	0	0	0	0	0	0	4	11	22
G063	Muxika	16	4	2	1	0	0	0	0	0	0	0	4	12	23
G046	Oiz	980	8	2	7	2	0	0	0	0	0	0	0	0	19
COD.	ESTACION	cota (m)	ENE	FEB	MAR	ABR	MAY	JUN	JUL	AGO	SET	OCT	NOV	DIC	TOTAL
DÍAS DE HELADA															

IZOZTE-EGUNAK															
KOD.	ESTAZIOA	kota (m)	URT	OTS	MAR	API	MAI	EKA	UZT	ABU	IRA	URR	AZA	ABE	GUZTIRA
G0BA	Oleta	14	3	0	0	0	0	0	0	0	0	0	3	9	15
G059	Ordunte	300	6	1	1	1	0	0	0	0	0	0	4	11	24
G072	Orduña	934	9	3	1	0	0	0	0	0	0	0	5	7	25
G0B4	Orozko	200	4	1	0	0	0	0	0	0	0	0	4	10	19
G054	Otxandio	556	12	6	8	1	0	0	0	0	0	2	9	15	53
G042	Punta Galea	61	0	0	0	0	0	0	0	0	0	0	1	0	1
G0C4	Sodupe-Herrerias	56	4	1	0	0	0	0	0	0	0	0	3	10	18
G022	Urkiola	709	8	3	5	2	0	0	0	0	0	0	6	11	35
G0B3	Urkizu	75	4	1	1	0	0	0	0	0	0	0	4	11	21
G0B2	Zaratamo	65	4	0	0	0	0	0	0	0	0	0	3	7	14
G0E5	Agauntza	180	7	2	2	0	0	0	0	0	0	0	6	11	28
G0DB	Aitzu	312	6	1	0	0	0	0	0	0	0	0	5	12	24
G0D3	Aixola	320	7	1	0	0	0	0	0	0	0	0	5	12	25
G0DD	Aizarnazabal	25	5	0	0	0	0	0	0	0	0	0	3	6	14
G0E9	Alegia	90	5	0	0	0	0	0	0	0	0	0	4	8	17
G078	Altzola	17	4	0	0	0	0	0	0	0	0	0	3	10	17
G0E1	Amundarain	111	6	2	0	0	0	0	0	0	0	0	6	10	24
G077	Andoain	52	5	0	0	0	0	0	0	0	0	0	4	10	19
G080	Añarbe	184	6	3	1	0	0	0	0	0	0	0	8	11	29
G023	Arrasate	318	5	1	0	0	0	0	0	0	0	0	5	10	21
G0EA	Belauntza	105	7	1	0	0	0	0	0	0	0	0	4	11	23
G026	Berastegi	379	9	4	4	0	0	0	0	0	0	0	8	14	39
G058	Bidania	592	8	0	4	0	0	0	0	0	0	0	3	8	23
G0F0	Ereñozu	25	5	0	0	0	0	0	0	0	0	0	4	5	14
G0E7	Estanda	195	7	1	2	0	0	0	0	0	0	0	6	13	29
G0DC	Ibai Eder	90	5	0	0	0	0	0	0	0	0	0	3	10	18
G071	Jaizkibel	545	5	0	2	0	0	0	0	0	0	0	3	1	11
G0EC	Lasarte	18	2	0	0	0	0	0	0	0	0	0	3	2	7
G052	Leitzaran	285	6	1	0	0	0	0	0	0	0	0	5	9	21
G0DE	Matxinbenta	250	6	1	0	0	0	0	0	0	0	0	5	10	22
G0F4	Oiartzun	53	0	0	0	0	0	0	0	0	0	0	4	7	11
G0D1	Oñati	195	5	1	1	0	0	0	0	0	0	0	6	11	24
G043	Ordizia	243	5	0	0	0	0	0	0	0	0	0	0	10	15
G0D2	San Prudentzio	175	4	1	1	0	0	0	0	0	0	0	5	10	21
G0D0	Urkulu	340	6	1	1	0	0	0	0	0	0	0	5	9	22
G064	Zarautz	80	4	0	0	0	0	0	0	0	0	0	2	2	8
G028	Zegama	520	6	0	3	0	0	0	0	0	0	0	3	6	18
G029	Zizurkil	149	6	0	0	0	0	0	0	0	0	0	4	6	16
COD.	ESTACION	cota (m)	ENE	FEB	MAR	ABR	MAY	JUN	JUL	AGO	SET	OCT	NOV	DIC	TOTAL
DÍAS DE HELADA															

EGUNEKO BATEZ BESTEKO HEZETASUNA (%)															
KOD.	ESTAZIOA	kota (m)	URT	OTS	MAR	API	MAI	EKA	UZT	ABU	IRA	URR	AZA	ABE	B/B
G076	Abetxuko	510	87,4	79,8	82,4	84,5	81,8	76,2	71,7	74,9	79,8	86,7	82,8	86,7	81,2
G056	Alegria	545	87,9	79,2	82,1	83,0	83,7	81,5	75,4	76,1	83,7	89,4	87,1	92,3	83,4
G035	Altube	618	85,8	78,1	82,4	85,6	84,4	82,2	80,2	81,8	88,2	91,3	90,0	90,8	85,1
G001	Arkaute	517	83,9	77,2	79,3	81,8	79,3	73,1	69,2	71,8	76,6	82,2	79,6	82,6	78,0
G034	Espejo	504	85,2	76,3	78,8	79,3	75,3	72,2	67,1	70,3	73,0	82,0	78,5	85,3	76,9
G067	Gardea	141	85,0	75,6	80,1	84,6	80,7	76,0	74,4	78,1	81,4	86,2	85,5	85,4	81,1
G044	Gorbea	662	89,4	83,8	83,4	84,0	82,8	80,2	78,4	80,3	85,9	88,8	85,3	88,5	84,2
G048	Herrera	1188	87,9	90,3	90,4	85,1	84,6	83,4	76,5	80,4	87,6	89,4	84,5	85,9	85,5
G024	Iturrieta	987	88,5	85,2	87,2	84,3	85,3	83,4	76,8	79,8	84,0	88,0	85,7	89,5	84,8
G027	Llodio	207	85,6	73,8	79,0	82,8	80,4	75,6	74,3	78,9	82,4	84,4	81,0	80,8	79,9
G041	Navarrete	689	80,4	78,1	81,3	82,5	77,8	75,1	67,2	71,9	77,2	84,7	81,2	88,4	78,8
G055	Ozaeta	548	90,1	80,7	82,6	84,2	83,2	80,8	74,8	76,9	82,5	89,2	84,6	90,7	83,4
G060	Párganos	577	82,6	77,5	75,9	75,9	70,4	68,4	60,2	62,7	70,2	76,8	73,0	83,1	73,1
G030	Salvatierra	589	91,1	84,9	86,7	86,2	84,3	83,1	68,8	70,6	75,2	81,3	79,5	85,1	81,4
G051	Saratxo	230	87,2	74,9	83,3	87,5	84,1	79,5	79,3	81,4	85,9	91,4	88,6	87,3	84,2
G049	Subijana	537	84,8	77,5	77,4	77,0	73,7	68,5	63,3	65,1	71,4	78,9	77,0	81,6	74,7
G040	Vitoria-Gasteiz	546	81,6	74,7	75,8	77,4	73,5	66,1	67,8	70,6	76,1	81,9	79,7	84,0	75,8
G070	Zaldiaran	980	91,5	90,3	89,4	86,1	86,4	84,7	80,5	82,7	89,6	90,5	88,3	90,9	87,6
G050	Zambrana	470	84,8	76,6	77,2	79,6	74,2	70,6	63,6	66,3	72,3	81,5	77,9	84,5	75,8
G0C1	Aranguren	92	83,3	73,0	82,1	90,0	88,4	85,8	88,2	88,9	88,8	87,3	87,6	84,3	85,6
G061	Arboleda	329	79,0	72,3	78,0	84,3	82,0	81,3	83,3	81,7	83,2	83,8	81,7	78,6	80,8
G053	Barazar	608	87,1	78,9	84,7	88,2	86,1	83,0	82,3	83,4	88,0	91,0	87,8	87,8	85,7
G069	Bermeo	106	75,8	70,4	69,1	85,2	75,4	80,8	82,2	81,2	81,5	83,9	78,0	75,4	78,2
G0B6	Berna	95	92,8	80,2	81,5	89,7	88,8	88,9	84,4	88,4	90,8	94,6	93,8	92,6	88,9
G065	Cerroja	677	83,1	77,1	82,8	85,8	86,8	84,3	86,1	86,1	88,4	89,7	88,5		85,3
G003	Derio	30	80,1	69,4	76,4	81,8	78,7	75,0	75,5	78,1	81,3	85,3	82,3	79,8	78,6
G039	Deusto	3	73,5	64,5	72,7	79,6	74,8	70,7	70,3	72,6	75,6	81,6	76,9	73,4	73,9
G033	Igorre	150	85,9	75,9	82,1	87,6	85,9	82,9	81,6	84,2	91,1	93,6	88,6	86,7	85,5
G036	Iurreta	180	83,5	72,0	78,7	83,9	81,7	77,1	75,8	79,2	82,8	87,6	83,8	83,3	80,8
G045	La Garbea	717	84,3	78,3	79,1	82,9	83,8	80,0	81,7	82,3	84,6	85,3	85,2	81,5	82,4
G057	Mungia	22	86,5	76,6	82,4	87,1	84,8	82,1	83,9	85,3	87,1	91,0	89,4	86,2	85,2
G046	Oiz	980	89,5	86,7	89,8	86,9	90,9	88,4	86,4	86,7	93,0				88,7
G059	Ordunte	300	81,1	71,7	76,6	80,6	76,8	75,5	75,8	75,8	81,9	85,5	83,6	81,6	78,9
G072	Orduña	934	92,5	91,0	86,5	87,0	88,9	89,1	86,9	86,2	94,4	94,1	91,0	92,0	90,0
G0B4	Orozko	200	84,8	76,2	81,1	84,0	80,6	77,2	74,0	78,8	81,6	88,5	86,2	86,3	81,6
G054	Otxandio	556	87,1	79,2	83,1	85,2	84,6	81,1	79,1	82,4	85,4	89,3	85,1	87,2	84,1
G042	Punta Galea	61	87,9	88,0	88,0	88,0	88,0	88,0	88,0	88,0	88,0	88,0	87,4	88,0	88,0
G022	Urkiola	709	90,0	83,0	86,5	88,9	87,4	86,4	84,0	84,4	90,2	91,4	88,9	87,8	87,4
G0B3	Urkizu	75	85,9	74,4	80,6	84,1	82,0	78,9	77,0	81,5	84,2	89,4	87,4	86,0	82,6
G0D3	Aixola	320	88,5	79,1	83,9	86,1	84,8	82,5	82,3	85,8	88,2	91,3	86,3	86,4	85,6
G023	Arrasate	318	86,2	77,9	80,8	84,9	83,8	82,0	81,2	84,7	85,8	89,7	85,5	85,5	84,0
G078	Altzola	17	85,4	77,1	81,8	85,8	83,0	78,7	75,4	77,9	83,1	87,9	85,1	86,5	82,3
G026	Berastegi	379	89,0	78,5	83,6	89,2	87,9	84,0	82,6	82,0	84,9	89,0	85,9	87,4	85,3
G058	Bidania	592	83,9	77,3	82,7	86,3	87,3	84,8	84,2	82,9	86,4	87,8	85,3	83,4	84,4
G071	Jaizkibel	545	86,8	81,2	87,7	87,9	91,5	91,4	91,4	91,5	91,3	91,0	89,2	85,8	88,9
G052	Leizaran	285	84,6	75,0	78,0	83,8	83,5	82,1	82,2	82,7	84,5	86,6	83,3	81,4	82,3
G0DE	Matxinbenta	250	93,8	82,6	86,4	89,9	89,4	88,0	86,9	89,3	92,3	95,3	91,4	92,2	89,8
G043	Ordizia	243	88,1	77,4	81,8	85,8	84,1	81,7	81,3	80,0	85,0	88,6	89,4	87,2	84,2
G0D0	Urkulu	340	84,2	74,9	80,9	84,9	82,6	79,2	82,1	80,6	86,1	91,4	87,0	85,7	83,3
G064	Zarautz	80	77,5	70,8	76,5	86,4	82,3	82,6	83,8	81,8	82,1	86,0	80,6	79,1	80,8
G028	Zegama	520	78,1	73,4	82,3	85,9	85,8	85,5	83,3	78,2	79,1	81,2	84,3	93,5	82,5
G029	Zizurkil	149	83,1	72,2	77,9	86,6	83,7	80,5	78,8	80,5	82,3	86,7	83,2	80,5	81,3
COD.	ESTACION	cota (m)	ENE	FEB	MAR	ABR	MAY	JUN	JUL	AGO	SET	OCT	NOV	DIC	MED

HUMEDAD MEDIA DIARIA (%)

EGUNEKO BATEZ BESTEKO IRRADIAZIOA (MJ/m <sup>2</sup> )															
KOD.	ESTAZIOA	kota (m)	URT	OTS	MAR	API	MAI	EKA	UZT	ABU	IRA	URR	AZA	ABE	B/B
G035	Altube	618	5.5	7.5	9.4	14.3	16.5	20.6	22.0	16.9	15.2	9.0	5.6	4.8	12.3
G001	Arkaute	517	5.1	7.2	10.0	14.2	17.5	21.0	23.0	17.0	15.2	8.8	5.7	4.4	12.4
G034	Espejo	504	5.7	6.9	10.2	15.0	18.2	20.8	23.2	17.3	15.7	5.7	4.1	4.3	12.3
G048	Herrera	1188		6.7	8.8	13.5	17.1	20.1	22.4	16.8	14.9	9.1	6.6	5.2	
G024	Iturrieta	987					14.8	18.2	20.5	15.0	14.9	8.1		4.3	
G027	Llodio	207	4.8				14.9	19.0	19.0	15.5	13.1	7.6	4.3	3.9	
G041	Navarrete	689	5.8	7.2	10.1	14.7	18.3	20.6	22.9	17.7	15.6	9.5	6.6	5.2	12.8
G060	Párganos	577	6.1	8.0	11.7	15.9	19.5	22.3	24.8	19.1	16.1	10.2	7.5	5.7	13.9
G030	Salvatierra	589	5.6	7.2	10.0	14.2	16.8	20.4	22.2	16.6	15.7	8.8	6.7	4.7	12.4
G051	Saratxo	230	5.3		9.3	13.0	15.4	18.7	21.6	17.5	14.5	9.1	5.1	4.5	
G040	Vitoria-Gasteiz	546	5.8	7.4	10.0	14.5	17.8	20.9	23.4	17.4	15.6	9.1	6.0	5.0	12.7
G050	Zambrana	470	5.2	7.8	11.6	14.3	18.2	20.2	23.3	17.7	14.9	8.6	5.9	4.6	12.7
G061	Arboleda	329	5.1	7.2	8.8	14.6	14.5	19.0	17.1	14.8	12.7	8.4	4.9	4.5	11.0
G053	Barazar	608	4.9	6.6	7.9	12.0	13.1	17.5	18.2	14.1	12.7	7.7	4.6	4.0	10.3
G069	Bermeo	106	4.8	7.4		14.2		20.4	19.6	16.8	14.7	8.6	5.2	4.8	
G065	Cerroja	680	4.8	6.6	8.6	12.9	14.6	15.8	16.5	13.5	12.0	7.7	4.9		
G003	Derio	30	4.9	7.0	9.0	14.1	15.0	19.3	19.1	16.2	13.5	8.3	5.1	4.5	11.3
G039	Deusto	3	4.3	6.5	8.6	13.7	14.0	18.4				8.0	4.4	4.0	
G033	Igorre	150	4.3	6.3	8.1	13.4	15.0	18.9	18.7	15.6	12.7	7.6	4.5	3.7	10.7
G036	Iurreta	180	5.0	6.9	9.1	13.0	15.1	18.2	18.7	15.6	13.7	8.4	5.2	4.6	11.1
G057	Mungia	22	4.4	6.7	8.8	14.3	15.3	20.2	19.9	16.1	14.0	8.7	5.2	4.6	11.5
G059	Ordunte	300	4.3	6.4	8.3	13.9	16.0	19.0	19.0	15.9	12.8	7.6	4.4	4.0	10.9
G054	Otxandio	556	4.7	6.7	8.8	12.7	15.1	18.5	19.4	15.7	13.8	8.3	5.0	4.2	11.1
G042	Punta Galea	61										8.8	5.1	4.6	
G022	Urkiola	709	4.4	6.7	8.2	12.0	13.5	16.7	17.9	14.3	12.7	8.2	4.9	4.3	10.3
G023	Arrasate	318	4.7	5.9	7.8	11.2	13.9	17.7	19.2	15.9	14.1	8.5	5.2	4.6	10.7
G026	Berastegi	379	4.8	6.4	8.5	12.2	14.1	16.9	17.8	15.2	13.3	8.1	5.0	4.5	10.6
G058	Bidania	592	5.1	6.9	9.2	13.3	15.0	17.2	19.0	15.5	14.3	8.5	5.5	4.7	11.2
G0DC	Ibai Eder	90	4.3	6.9	9.5	14.0	15.4			15.9	13.9	7.9	4.6	3.7	
G043	Ordizia	243	4.8	7.0	9.3	12.4	15.1	17.4	19.1					4.4	
G064	Zarautz	80	4.5	6.5	9.2	13.3	14.7	8.4						4.4	
G029	Zizurkil	149	5.0	6.7	8.9	12.4	14.7	17.0	18.4	15.7	13.6	8.4	5.2	4.7	10.9
COD.	ESTACION	cota (m)	ENE	FEB	MAR	ABR	MAY	JUN	JUL	AGO	SET	OCT	NOV	DIC	MED
IRRADIACIÓN MEDIA DIARIA (MJ/m <sup>2</sup> )															

BATEZ BESTEKO HAIZE-ABIADURA (km/h)															
KOD.	ESTAZIOA	kota (m)	URT	OTS	MAR	API	MAI	EKA	UZT	ABU	IRA	URR	AZA	ABE	B/B
G056	Alegria	545	7,6	13,0	11,2	6,5	8,6	7,8	8,3	8,8	7,7	6,6	8,3	8,7	<b>8,6</b>
G035	Altube	618	6,6	9,7	9,7	7,9	8,7	8,1	8,6	8,8	8,2	6,7	7,2	8,6	<b>8,2</b>
G001	Arkaute	517	7,3	12,6	10,4	6,6	8,8	8,9	9,2	8,8	8,0	6,4	7,8	6,4	<b>8,4</b>
G034	Espejo	504	6,4	9,8	9,8	7,5	16,8	12,1	8,9	9,1	9,2	7,3	9,2	5,9	<b>9,3</b>
G048	Herrera	1188	20,3	24,3	23,4	14,1	18,7	14,9	16,2	20,7	19,0	19,4	26,3	22,2	<b>20,0</b>
G024	Iturrieta	987	12,4	17,1	16,3	11,2	13,7	10,8	12,0	13,3	12,0	11,8	11,4	14,5	<b>13,0</b>
G027	Llodio	207	2,3	4,4	4,2	2,7	3,1	2,5	2,4	2,4	1,8	1,8	1,8	2,6	<b>2,7</b>
G041	Navarrete	689	7,9	12,9	11,0	7,9	8,9	7,1	8,3	8,8	7,9	7,4	8,5	11,3	<b>9,0</b>
G055	Ozaeta	548	1,6	3,0	3,2	2,2	2,3	1,9	2,4	1,5	0,7	0,6	1,8	2,0	<b>1,9</b>
G060	Párganos	577	11,9	15,2	16,1	10,9	12,8	8,9	10,5	11,6	8,9	9,4	10,5	13,4	<b>11,7</b>
G030	Salvatierra	589	6,8	11,7	11,5	7,4	9,1	8,0	9,0	9,8	8,4	7,5	8,7	7,2	<b>8,7</b>
G051	Saratxo	230	6,0	9,2	7,3	5,5	6,7	6,8	6,7	5,9	5,8	4,8	5,2	6,1	<b>6,3</b>
G040	Vitoria-Gasteiz	546	8,5	12,6	11,2	6,9	9,3	9,3	10,3	10,3	9,1	7,0	7,9	7,8	<b>9,2</b>
G070	Zaldiaran	980	26,3	31,6	29,6	19,3	23,0	21,6	22,7	24,6	26,4	22,0	27,9	27,3	<b>25,2</b>
G050	Zambrana	470	9,4	14,5	11,3	7,7	10,4	10,0	11,8	11,0	9,7	6,9	7,6	8,4	<b>9,9</b>
G061	Arboleda	329	17,0	23,2	16,6	7,9	11,7	10,1	8,9	10,2	8,8	8,6	10,2	15,8	<b>12,4</b>
G053	Barazar	608	10,4	13,2	11,3	9,2	10,1	9,5	9,9	10,1	9,0	8,7	20,0	14,6	<b>11,3</b>
G069	Bermeo	106	12,3	16,7	14,5	8,7	13,3	10,0	10,4	11,9	9,8	9,4	10,6	12,8	<b>11,7</b>
G065	Cerroja	677	14,5	26,5	21,9	9,4	15,6	13,8	12,3	15,7	11,4	11,1	12,8		<b>15,0</b>
G003	Derio	30	5,1	9,4	8,3	5,7	7,1	6,0	6,2	6,5	4,8	4,0	4,2	7,3	<b>6,2</b>
G039	Deusto	3	12,4	16,2	14,9	10,5	12,5	11,1	11,1	11,5	8,5	8,6	8,0	11,2	<b>11,4</b>
G033	Igorre	150	7,4	11,0	9,4	6,4	7,5	7,0	7,7	7,0	6,0	5,3	6,0	9,5	<b>7,5</b>
G036	Iurreta	180	6,8	12,7	8,8	7,8	11,4	8,5	9,1	9,3	7,3	6,5	6,4	8,9	<b>8,6</b>
G045	La Garbea	717	24,7	30,6	25,8	15,8	19,0	17,1	15,8	19,7	16,7	18,0	19,0	23,2	<b>20,5</b>
G057	Mungia	22	5,3	10,8	9,4	6,2	8,1	5,8	5,7	6,3	4,0	3,3	3,7	7,2	<b>6,3</b>
G046	Oiz	980	28,4	37,4	33,4		20,5	21,4	20,3	26,6	21,7	23,9	26,5	33,8	<b>26,7</b>
G059	Ordunte	300	8,9	14,1	10,9	5,5	9,6	8,1	7,4	8,2	5,0	4,5	5,2	8,4	<b>8,0</b>
G072	Ordúña	934	29,7	30,8	27,8	14,9	14,1	16,9	15,4	17,7	21,3	17,7	21,8	27,3	<b>21,3</b>
G0B4	Orozko	200	5,0	6,3	5,7	5,0	5,1	5,6	5,9	5,2	4,9	3,9	4,4	4,7	<b>5,1</b>
G054	Otxandio	556	4,9	6,9	8,1	5,2	7,2	5,7	6,5	6,7	6,2	5,1	6,0	5,6	<b>6,2</b>
G042	Punta Galea	61	16,6	23,7	22,4	12,4	17,9	13,6	14,4	17,8	12,8	12,6	13,9	17,8	<b>16,3</b>
G022	Urkiola	709	10,8	15,1	13,2	7,9	8,7	7,9	7,2	8,0	7,8	8,0	10,0	13,2	<b>9,8</b>
G023	Arrasate	318	5,2	8,2	7,3	4,5	7,5	6,8	5,9	5,9	5,1	4,4	5,5	5,9	<b>6,0</b>
G026	Berastegi	379	4,1	8,5	8,2	5,6	6,4	6,3	5,8	6,6	5,8	5,1	5,4	5,9	<b>6,2</b>
G058	Bidania	592	7,6	12,9	8,6	7,7	10,3	7,9	8,1	9,7	8,3	8,6	9,0	10,4	<b>9,1</b>
G071	Jaizkibel	545	21,4	30,6	25,5	16,5	23,9	18,7	18,0	22,3	18,3	17,5	19,3	24,8	<b>21,4</b>
G043	Ordizia	243	3,0	6,5	5,2	2,3	3,1	2,5	2,4	5,6	4,6	4,0	2,4	5,2	<b>3,9</b>
G064	Zarautz	80	14,2	19,2	20,3	11,3	15,3	11,6	11,6	16,4	12,6	10,8	13,2	15,1	<b>14,3</b>
G028	Zegama	520	11,1	16,1	14,2	7,7	9,6	8,5	8,4	9,8	7,9	8,0	10,2	11,2	<b>10,2</b>
G029	Zizurkil	149	7,4	11,4	12,0	7,2	8,5	6,8	6,7	7,1	6,0	6,0	6,9	11,8	<b>8,1</b>
COD.	ESTACION	cota (m)	ENE	FEB	MAR	ABR	MAY	JUN	JUL	AGO	SET	OCT	NOV	DIC	MED
VELOCIDAD MEDIA (km/h)															

HAIZE-ABIADURA MAXIMOEN BATEZ BESTEKOA (km/h)															
KOD.	ESTAZIOA	kota (m)	URT	OTS	MAR	API	MAI	EKA	UZT	ABU	IRA	URR	AZA	ABE	B/B
G056	Alegria	545	27,6	46,0	42,8	30,8	36,0	32,5	35,4	36,2	31,5	26,1	29,2	35,2	<b>34,1</b>
G035	Altube	618	27,5	41,9	39,9	31,6	36,2	33,3	34,2	35,5	30,9	26,1	28,0	30,9	<b>33,0</b>
G001	Arkaute	517	28,2	46,0	39,5	29,8	35,6	35,3	36,6	35,5	31,1	24,9	28,4	28,4	<b>33,3</b>
G034	Espejo	504	26,1	48,0	41,3	32,8	23,2	31,9	37,1	38,2	35,4	28,4	33,7	26,5	<b>33,6</b>
G048	Herrera	1188	55,9	72,1	64,9	46,2	55,9	44,5	49,1	61,6	58,4	57,4	69,5	59,1	<b>57,9</b>
G024	Iturrieta	987	37,4	53,9	51,3	36,4	43,3	36,4	38,3	43,2	37,5	37,5	40,6	43,6	<b>41,6</b>
G027	Llodio	207	21,5	37,2	32,0	21,3	25,1	22,8	21,7	21,1	17,7	15,7	17,1	22,4	<b>23,0</b>
G041	Navarrete	689	31,2	51,9	39,9	35,0	38,1	32,9	33,1	32,3	30,0	27,2	29,2	37,6	<b>34,9</b>
G055	Ozaeta	548	9,8	16,4	16,8	13,9	15,6	13,7	14,6	10,6	5,2	4,6	10,5	11,6	<b>12,0</b>
G060	Párganos	577	39,6	48,5	56,1	41,7	45,8	37,2	42,3	43,5	37,0	36,5	40,7	38,6	<b>42,3</b>
G030	Salvatierra	589	26,3	43,6	43,3	32,1	36,8	34,8	38,6	39,1	36,1	29,8	31,8	31,3	<b>35,3</b>
G051	Saratxo	230	26,1	49,3	37,0	27,1	32,0	32,4	31,5	29,7	27,6	21,2	22,4	28,5	<b>30,4</b>
G040	Vitoria-Gasteiz	546	33,5	55,6	46,2	37,3	44,2	42,5	43,6	42,8	37,0	30,6	33,5	35,2	<b>40,2</b>
G070	Zaldiaran	980	53,1	71,5	64,1	45,8	52,8	48,1	50,6	53,6	49,9	45,3	52,7	55,7	<b>53,6</b>
G050	Zambrana	470	32,5	53,5	43,6	33,8	40,3	40,2	41,8	40,5	36,9	28,2	30,8	33,6	<b>38,0</b>
G061	Arboleda	329	47,5	71,5	53,5	30,6	42,8	38,1	33,0	38,1	31,5	33,4	34,5	50,1	<b>42,1</b>
G053	Barazar	608	33,7	48,6	46,7	31,6	40,3	35,5	37,7	40,6	34,2	30,6	41,1	43,4	<b>38,7</b>
G069	Bermeo	106	43,9	61,3	57,7	33,6	47,4	39,0	39,4	41,1	34,9	32,3	35,9	43,8	<b>42,5</b>
G065	Cerroja	677	44,5	75,1	62,5	30,8	54,6	44,9	43,3	47,0	35,6	35,5	38,6		<b>46,6</b>
G003	Derio	30	26,2	46,7	40,8	29,0	34,2	31,6	31,4	32,3	25,8	22,1	23,2	30,6	<b>31,2</b>
G039	Deusto	3	39,3	57,6	51,1	33,9	42,7	39,8	37,4	38,5	32,6	30,3	32,6	38,3	<b>39,5</b>
G033	Igorre	150	28,0	44,7	43,3	29,5	35,5	35,8	35,4	35,1	28,5	23,8	24,7	32,4	<b>33,0</b>
G036	Iurreta	180	27,6	51,9	43,4	32,2	39,2	37,8	37,1	37,5	29,7	26,6	25,2	31,0	<b>34,9</b>
G045	La Garbea	717	54,6	78,4	70,5	36,4	52,2	44,6	42,3	48,0	38,9	40,9	43,8	55,3	<b>50,5</b>
G057	Mungia	22	29,2	46,6	45,5	30,5	36,9	33,5	33,1	35,0	26,8	23,3	24,3	32,1	<b>33,1</b>
G046	Oiz	980	57,3	81,0	71,7		47,4	49,0	46,1	55,2	43,6	45,7	51,9	65,8	<b>55,9</b>
G059	Ordunte	300	36,2	57,0	53,1	37,1	47,4	43,5	41,8	43,3	33,2	29,9	29,7	39,6	<b>41,0</b>
G072	Orduña	934	64,1	84,3	78,5	49,2	53,3	60,3	52,2	58,9	55,3	50,5	56,0	67,9	<b>60,9</b>
G0B4	Orozko	200	22,4	33,5	30,6	26,9	27,1	28,1	29,5	27,0	26,0	21,8	22,3	23,4	<b>26,6</b>
G054	Otxandio	556	24,9	35,9	36,6	25,1	31,6	28,1	29,0	30,4	26,1	23,9	25,1	27,1	<b>28,6</b>
G042	Punta Galea	61	45,1	68,9	58,3	34,9	46,4	43,1	42,7	43,5	35,9	32,1	37,6	43,6	<b>44,4</b>
G022	Urkiola	709	36,2	52,4	50,7	31,8	41,2	34,8	32,2	37,9	31,5	29,9	33,8	44,2	<b>38,1</b>
G023	Arrasate	318	29,6	48,6	46,1	30,5	41,2	36,0	34,8	36,5	31,1	25,7	29,8	35,5	<b>35,4</b>
G026	Berastegi	379	25,2	42,2	43,2	28,5	34,5	32,5	31,5	35,9	31,8	28,6	29,9	32,6	<b>33,0</b>
G058	Bidania	592	35,5	49,4	48,0	34,2	40,2	33,8	35,3	39,8	34,4	32,8	37,0	38,5	<b>38,2</b>
G071	Jaizkibel	545	47,2	67,4	59,0	41,9	52,1	44,3	43,1	48,2	43,2	39,5	42,2	53,7	<b>48,5</b>
G043	Ordizia	243	19,4	41,8	32,3	22,1	28,1	25,6	24,2	32,6	28,2	21,7	7,9	27,9	<b>26,0</b>
G064	Zarautz	80	43,7	62,8	59,3	35,2	43,3	36,8	39,1	39,6	39,2	30,4	39,2	43,2	<b>42,7</b>
G028	Zegama	520	42,5	65,5	52,7	32,3	43,2	39,9	37,1	42,0	34,0	30,3	36,9	46,3	<b>41,9</b>
G029	Zizurkil	149	32,9	48,5	52,7	32,1	36,9	32,8	32,4	37,1	32,5	28,3	30,9	44,9	<b>36,8</b>
COD.	ESTACION	cota (m)	ENE	FEB	MAR	ABR	MAY	JUN	JUL	AGO	SET	OCT	NOV	DIC	MED
MEDIA DE LAS VELOCIDADES MÁXIMAS (km/h)															

HAIZE-ABIADURA MAXIMOA (km/h)															
KOD.	ESTAZIOA	kota (m)	URT	OTS	MAR	API	MAI	EKA	UZT	ABU	IRA	URR	AZA	ABE	MAX
G056	Alegria	545	55,1	85,0	88,9	48,6	64,4	58,0	66,2	69,5	55,8	41,0	70,2	83,5	<b>88,9</b>
G035	Altube	618	54,0	81,7	86,0	47,2	73,8	52,6	43,9	53,6	53,6	44,3	51,5	76,0	<b>86,0</b>
G001	Arkaute	517	56,2	103,7	74,5	47,2	73,1	55,4	57,6	66,2	45,7	40,0	42,8	72,7	<b>103,7</b>
G034	Espejo	504	59,4	105,5	75,2	56,9	44,3	50,0	58,0	52,9	59,4	52,9	65,5	70,6	<b>105,5</b>
G048	Herrera	1188	92,2	108,4	106,9	80,6	87,5	70,9	88,2	88,6	80,6	89,3	95,0	112,7	<b>112,7</b>
G024	Iturrieta	987	64,1	85,7	101,5	61,2	70,2	57,6	64,8	78,5	56,2	63,7	72,4	91,4	<b>101,5</b>
G027	Llodio	207	48,6	86,4	80,6	34,2	51,1	40,3	42,8	36,0	40,3	32,0	58,3	61,6	<b>86,4</b>
G041	Navarrete	689	63,0	108,7	69,1	67,0	64,4	74,2	68,8	74,2	51,8	46,1	70,9	92,2	<b>108,7</b>
G055	Ozaeta	548	18,4	28,4	35,6	21,2	26,3	21,6	20,2	21,2	9,7	15,8	25,2	20,2	<b>35,6</b>
G060	Páganos	577	82,1	83,2	116,3	85,3	73,1	61,6	64,4	75,6	68,0	82,4	76,3	71,3	<b>116,3</b>
G030	Salvatierra	589	58,3	88,6	94,0	65,2	63,0	50,4	60,8	56,5	62,3	50,8	72,4	76,3	<b>94,0</b>
G051	Saratxo	230	59,0	91,1	89,6	51,1	84,6	72,4	69,1	46,4	49,7	34,9	47,9	72,0	<b>91,1</b>
G040	Vitoria-Gasteiz	546	74,5	112,7	94,0	71,3	95,8	83,5	60,8	72,7	55,8	56,2	58,7	69,8	<b>112,7</b>
G070	Zaldiaran	980	86,8	122,0	126,4	79,9	99,4	80,6	88,2	84,6	61,2	80,6	87,8	106,6	<b>126,4</b>
G050	Zambrana	470	61,2	139,3	86,0	55,4	90,0	68,4	67,7	58,7	68,0	49,7	59,8	76,0	<b>139,3</b>
G061	Arboleda	329	96,5	122,0	112,0	50,4	105,1	73,1	88,2	85,7	70,2	74,5	97,6	97,6	<b>122,0</b>
G053	Barazar	608	64,1	98,3	133,6	54,0	70,6	71,3	58,7	68,0	58,0	44,6	81,7	96,5	<b>133,6</b>
G069	Bermeo	168	84,2	135,4	101,5	77,8	80,3	77,8	82,8	92,5	61,6	62,6	78,5	112,7	<b>135,4</b>
G065	Cerroja	677	86,8	134,6	165,2	61,2	111,2	90,7	83,9	95,8	70,2	78,8	106,2		<b>165,2</b>
G003	Derio	30	52,9	106,2	89,3	50,0	83,9	52,9	55,8	67,0	38,9	38,9	55,8	82,4	<b>106,2</b>
G039	Deusto	3	69,5	102,6	103,0	51,8	74,9	75,6	62,6	62,6	45,0	47,5	68,0	67,0	<b>103,0</b>
G033	Igorre	150	53,6	82,1	102,6	49,7	75,6	71,6	67,0	57,2	45,4	43,6	71,3	76,7	<b>102,6</b>
G036	Iurreta	180	62,3	109,8	109,8	56,2	76,7	77,4	66,2	67,0	53,6	49,3	55,4	74,5	<b>109,8</b>
G045	La Garbea	717	105,8	130,0	136,1	63,7	102,6	83,2	92,9	83,5	66,6	59,0	100,4	108,0	<b>136,1</b>
G057	Mungia	22	63,4	96,8	103,7	57,2	83,2	58,7	70,2	83,9	40,7	47,9	50,0	86,4	<b>103,7</b>
G046	Oiz	980	93,6	149,4	144,0		56,2	85,7	79,6	99,4	72,4	76,0	104,8	126,0	<b>149,4</b>
G059	Ordunte	300	73,1	101,5	110,5	70,9	95,0	69,8	70,9	81,4	61,2	74,2	65,2	102,2	<b>110,5</b>
G072	Orduña	934	88,2	141,5	154,4	73,8	114,8	115,2	94,3	103,0	91,4	79,9	101,5	148,7	<b>154,4</b>
G0B4	Orozko	200	57,2	63,7	58,3	45,7	47,9	44,3	45,7	45,4	37,8	36,0	51,1	58,3	<b>63,7</b>
G054	Otxandio	556	38,9	66,2	79,9	41,4	56,5	53,3	41,8	51,1	40,0	48,2	45,7	51,8	<b>79,9</b>
G042	Punta Galea	61	106,6	131,4	131,4	71,6	85,7	90,0	94,3	90,7	65,5	58,0	89,3	104,0	<b>131,4</b>
G022	Urkiola	709	63,4	93,6	138,6	54,4	109,8	79,2	59,8	77,0	55,4	52,2	65,9	93,2	<b>138,6</b>
G023	Arrasate	318	56,5	94,0	95,0	52,2	92,9	63,4	55,4	67,3	53,6	51,5	80,6	88,6	<b>95,0</b>
G026	Berastegi	379	55,1	87,8	103,7	47,9	58,3	58,7	63,7	60,8	59,4	60,8	84,6	79,6	<b>103,7</b>
G058	Bidania	592	82,4	87,5	127,1	73,4	70,2	58,3	60,5	88,2	72,7	81,4	86,4	75,2	<b>127,1</b>
G071	Jaizkibel	545	83,2	122,0	126,7	68,0	101,2	75,6	83,9	93,2	69,5	78,8	110,5	117,7	<b>126,7</b>
G043	Ordizia	243	44,3	94,7	64,1	38,9	54,4	58,3	63,0	49,7	81,7	42,5	7,9	77,8	<b>94,7</b>
G064	Zarautz	80	101,5	101,9	132,1	78,5	98,3	68,8	85,7	96,8	114,1	67,0	91,4	91,4	<b>132,1</b>
G028	Zegama	520	89,3	105,5	106,6	64,4	87,1	73,4	72,0	76,3	63,7	61,6	100,1	110,9	<b>110,9</b>
G029	Zizurkil	149	60,5	99,4	136,4	66,6	65,9	62,6	65,9	87,8	69,8	54,0	108,0	101,5	<b>136,4</b>
COD.	ESTACIÓN	cota (m)	ENE	FEB	MAR	ABR	MAY	JUN	JUL	AGO	SET	OCT	NOV	DIC	MÁX
VELOCIDAD DE LA RACHA MÁXIMA (km/h)															

BATEZ BESTEKO UR-MAILA (m)															
KOD.	ESTAZIOA	kota (m)	URT	OTS	MAR	API	MAI	EKA	UZT	ABU	IRA	URR	AZA	ABE	B/B
G076	Abetxuko	510	0,068	0,173	0,521	0,328	0,133	0,076	0,049	0,051	0,050	0,055	0,054	0,064	<b>0,135</b>
G056	Alegria	545		0,188	0,759	0,677	0,524	0,413	0,487	0,316	0,164	0,181	0,168	0,206	<b>0,371</b>
G067	Gardea	141	0,198	0,409	0,536	0,392	0,373	0,235	0,130	0,129	0,132	0,181	0,209	0,212	<b>0,261</b>
G055	Ozaeta	548	0,055	0,299	0,388	0,261	0,146	0,098	0,023	0,053	0,048	0,049	0,061	0,109	<b>0,132</b>
G051	Saratxo	230	0,131	0,311	0,398	0,268	0,256	0,158	0,096	0,083	0,087	0,134	0,157	0,152	<b>0,186</b>
G0B1	Abusu (La Peña)	23	0,344	0,683	0,986	0,742	0,510	0,344	0,124	0,274	0,195	0,313	0,315	0,405	<b>0,436</b>
G079	Amorebieta	65	0,446	0,662	0,791	0,601	0,512	0,445	0,297	0,413	0,320	0,385	0,366	0,443	<b>0,473</b>
G0C1	Aranguren	92	0,625	1,093	1,372	0,880	0,771	0,661	0,496	0,494	0,488	0,549	0,641	0,668	<b>0,728</b>
G0C2	Balmaseda	178	0,298	0,469	0,588	0,304	0,337	0,318	0,259	0,256	0,251	0,279	0,311	0,319	<b>0,332</b>
G0B6	Berna	95	1,540	1,891	1,790								1,668	1,626	<b>1,703</b>
G0BE	Berriatua	25	0,225	0,359	0,443	0,328	0,231	0,174	0,129	0,173	0,152	0,224	0,207	0,294	<b>0,245</b>
G074	Elorrio	167	0,174	0,262	0,337	0,242	0,191	0,176	0,101	0,133	0,119	0,164	0,152	0,185	<b>0,186</b>
G0B7	Mañaria	168	0,196	0,353	0,397	0,286	0,250	0,192	0,102	0,206	0,162	0,209	0,189	0,229	<b>0,231</b>
G057	Mungia	22	1,010	1,196	1,362	1,105	0,965								<b>1,128</b>
G063	Muxika	16	0,240	0,315	0,395	0,301	0,224	0,193	0,136	0,192	0,152	0,180	0,187	0,238	<b>0,229</b>
G0BA	Oleta	14	0,248	0,368	0,426	0,326	0,232	0,204	0,135	0,190	0,156	0,204	0,196	0,257	<b>0,245</b>
G0B4	Orozko	200	0,096	0,276	0,369	0,264	0,215	0,079	0,041	0,043	0,047	0,044	0,052	0,076	<b>0,134</b>
G054	Otxandio	556	0,241	0,451	0,563	0,381	0,362	0,271	0,139	0,238	0,185	0,246	0,245	0,315	<b>0,303</b>
G0C4	Sodupe-Herrerias	56	0,249	0,458	0,622	0,412	0,357	0,276	0,100	0,112	0,124	0,167	0,216	0,252	<b>0,279</b>
G0B3	Urkizu	75	0,239	0,371	0,628	0,655	0,349	0,298	0,155	0,234	0,248	0,309	0,290	0,342	<b>0,343</b>
G0B2	Zaratamo	65	0,694	1,112	1,415	1,042	0,931	0,664	0,484	0,552	0,530	0,630	0,663	0,711	<b>0,786</b>
G0E5	Agauntza	180	0,181	0,429	0,472	0,391	0,287	0,190	0,131	0,172	0,148	0,217	0,207	0,263	<b>0,257</b>
G0DB	Aitzu	312	0,187	0,371	0,433	0,327	0,263	0,190	0,114	0,142	0,135	0,212	0,167	0,249	<b>0,232</b>
G0D3	Aixola	320	0,088	0,141	0,180	0,148	0,110	0,102	0,071	0,079	0,070	0,095	0,093	0,115	<b>0,108</b>
G0DD	Aizarnazabal	25	0,383	0,641	0,765	0,626	0,497	0,416	0,311	0,369	0,310	0,432	0,365	0,463	<b>0,465</b>
G0E9	Alegia	90	0,356	0,673	0,806	0,660	0,498	0,359	0,244	0,293	0,271	0,372	0,333	0,441	<b>0,442</b>
G078	Altzola	17	0,478	0,808	0,974	0,759	0,592	0,506	0,331	0,406	0,361	0,478	0,454	0,556	<b>0,559</b>
G0E1	Amundarain	111	0,221	0,465	0,441	0,405	0,304	0,235	0,167	0,194	0,191	0,254	0,247	0,294	<b>0,285</b>
G077	Andoain	52	0,320	0,556	0,670	0,559	0,484	0,398	0,286	0,425	0,348	0,414	0,349	0,457	<b>0,439</b>
G080	Añarbe	184	0,340	0,481	0,569	0,448	0,407	0,337	0,266	0,425	0,393	0,280	0,215	0,456	<b>0,385</b>
G0EA	Belauntza	105	0,204	0,294	0,363	0,316	0,251	0,223	0,184	0,235	0,212	0,241	0,200	0,237	<b>0,247</b>
G0F0	Ereñozu	25	0,347	0,432	0,643	0,574	0,478	0,380	0,324	0,527	0,322	0,386	0,319	0,401	<b>0,428</b>
G0E7	Estanda	195	0,159	0,282	0,384	0,294	0,219	0,163	0,118	0,122	0,119	0,171	0,146	0,203	<b>0,198</b>
G0DC	Ibai Eder	90	0,180	0,306	0,409	0,328	0,264	0,211	0,181	0,212	0,185	0,233	0,198	0,225	<b>0,244</b>
G0EC	Lasarte	18	0,470	0,780	1,025	0,788	0,651	0,504	0,363	0,493	0,443	0,549	0,468	0,594	<b>0,594</b>
G0DE	Matxinbenta	250	0,108	0,246	0,291	0,234	0,178	0,127	0,090	0,098	0,093	0,139	0,120	0,160	<b>0,157</b>
G0F4	Oartzun	53	0,231	0,355	0,400	0,370	0,309	0,295	0,202	0,328	0,276	0,305	0,204	0,297	<b>0,298</b>
G0D1	Oñati	195	0,250	0,533	0,598	0,488	0,387	0,280	0,143	0,222	0,193	0,284	0,280	0,330	<b>0,332</b>
G0D2	San Prudentzio	175	0,340	0,562	0,718	0,574	0,447	0,389	0,269	0,321	0,234	0,341	0,327	0,396	<b>0,410</b>
G0D0	Urkulu	340	0,111	0,232	0,222	0,171	0,143	0,097	0,025	0,078	0,055	0,114	0,134	0,134	<b>0,126</b>
COD.	ESTACIÓN	cota (m)	ENE	FEB	MAR	ABR	MAY	JUN	JUL	AGO	SET	OCT	NOV	DIC	MEDIO
NIVEL MEDIO (m)															

## UR-MAILA MAXIMOA (m)

KOD.	ESTAZIOA	kota (m)	URT	OTS	MAR	API	MAI	EKA	UZT	ABU	IRA	URR	AZA	ABE	MAXIMOA
G076	Abetxuko	510	0,134	0,496	2,434	2,075	0,503	0,250	0,078	0,092	0,062	0,087	0,068	0,131	2,434
G056	Alegria	545		0,356	1,949	2,726	1,736	1,592	0,604	0,869	0,532	0,466	0,199	0,342	2,726
G067	Gardea	141	0,776	1,504	1,672	0,978	1,212	0,552	0,154	0,292	0,460	0,490	0,520	0,653	1,672
G055	Ozaeta	548	0,263	1,308	1,644	1,204	0,567	0,659	0,052	0,342	0,094	0,191	0,105	0,588	1,644
G051	Saratxo	230	0,428	1,471	1,512	1,007	1,121	0,302	0,112	0,170	0,424	0,477	0,519	0,562	1,512
G0B1	Abusu (La Peña)	23	1,866	3,223	3,264	1,572	1,198	0,816	0,260	2,073	0,790	1,092	1,024	1,508	3,264
G079	Amorebieta	65	1,418	2,292	2,136	1,388	0,912	0,982	0,354	2,204	0,634	1,059	0,768	1,202	2,292
G0C1	Aranguren	92	1,949	3,394	3,486	1,460	1,503	1,146	0,604	0,812	0,752	0,934	1,169	1,396	3,486
G0C2	Balmaseda	178	0,699	1,925	2,055	0,586	0,630	0,444	0,282	0,314	0,314	0,402	0,510	0,602	2,055
G0B6	Berna	95	2,462	2,936	2,818								1,848	2,322	2,936
G0BE	Berriatua	25	1,095	1,511	1,209	1,155	0,551	0,337	0,164	0,800	0,432	0,983	0,520	0,997	1,511
G074	Elorrio	167	0,602	0,876	1,390	0,654	0,416	0,610	0,132	0,793	0,325	0,694	0,366	0,453	1,390
G0B7	Mañaria	168	0,530	1,008	1,130	0,540	0,516	0,368	0,134	1,110	0,378	0,560	0,394	0,692	1,130
G057	Mungia	22	4,568	5,862	3,709	3,879	1,264								5,862
G063	Muxika	16	1,286	2,105	1,161	1,062	0,524	0,571	0,158	1,181	0,300	0,452	0,644	0,662	2,105
G0BA	Oleta	14	1,264	1,858	1,110	1,410	0,510	0,450	0,196	1,044	0,362	0,788	0,492	1,014	1,858
G0B4	Orozko	200	0,454	1,466	1,642	0,753	0,706	0,276	0,125	0,234	0,153	0,189	0,242	0,620	1,642
G054	Otxandio	556	0,680	2,286	2,899	0,980	0,695	0,707	0,186	2,406	0,541	0,855	0,723	1,463	2,899
G0C4	Sodupe-Herrerias	56	1,303	2,137	2,540	0,890	1,457	1,038	0,136	0,422	0,484	0,430	0,586	0,824	2,540
G0B3	Urkizu	75	0,869	1,740	1,922	1,232	1,046	0,678	0,206	1,060	0,647	0,790	0,619	1,218	1,922
G0B2	Zaratamo	65	2,246	4,228	4,315	2,060	2,254	1,116	0,514	1,703	1,261	1,224	1,466	2,046	4,315
G0E5	Agauntza	180	0,534	1,290	1,282	1,191	0,818	0,360	0,156	0,690	0,404	0,598	0,406	0,829	1,290
G0DB	Aitzu	312	0,532	0,938	1,143	0,801	0,587	0,793	0,245	0,579	0,561	0,616	0,309	0,718	1,143
G0D3	Aixola	320	0,232	0,403	0,645	0,338	0,291	0,301	0,141	0,367	0,180	0,314	0,198	0,242	0,645
G0DD	Aizarnazabal	25	1,060	1,359	1,756	1,190	0,964	0,840	0,374	0,918	0,588	1,046	0,546	1,070	1,756
G0E9	Alegia	90	1,066	1,783	1,956	1,778	1,266	0,608	0,322	0,912	0,656	0,934	0,604	1,240	1,956
G078	Altzola	17	1,257	2,177	2,868	1,715	1,068	1,246	0,398	1,492	0,652	1,205	0,743	1,400	2,868
G0E1	Amundarain	111	0,472	1,141	1,032	1,085	0,763	0,532	0,306	0,933	0,563	0,723	0,588	0,738	1,141
G077	Andoain	52	0,552	0,893	1,658	1,096	1,050	0,569	0,379	1,547	0,549	0,663	0,442	0,989	1,658
G080	Añarbe	184	0,510	0,633	1,000	0,708	0,784	0,748	0,292	1,830	0,610	0,569	0,242	0,892	1,830
G0EA	Belauntza	105	0,409	0,579	0,873	0,610	0,361	0,326	0,216	0,831	0,409	0,426	0,248	0,464	0,873
G0F0	Ereñozu	25	0,610	0,716	1,461	1,286	1,713	0,584	0,451	2,102	0,622	0,720	0,485	1,174	2,102
G0E7	Estanda	195	0,581	0,851	1,136	0,825	0,574	0,450	0,182	0,482	0,497	0,532	0,234	0,681	1,136
G0DC	Ibai Eder	90	0,556	0,811	0,976	0,685	0,502	0,345	0,195	0,449	0,335	0,604	0,277	0,560	0,976
G0EC	Lasarte	18	1,212	1,316	2,934	2,246	1,288	0,740	0,412	1,881	0,814	1,126	0,670	1,556	2,934
G0DE	Matxinbenta	250	0,352	0,632	0,689	0,494	0,417	0,237	0,119	0,375	0,298	0,426	0,212	0,444	0,689
G0F4	Oiartzun	53	0,728	0,698	0,688	0,600	0,516	0,917	0,374	2,246	0,698	0,688	0,361	0,600	2,246
G0D1	Oñati	195	0,657	1,483	1,701	1,353	0,860	0,899	0,184	1,157	0,500	0,875	0,520	0,919	1,701
G0D2	San Prudentzio	175	0,925	1,595	1,661	1,204	0,857	1,308	0,410	1,170	0,627	0,992	0,554	0,962	1,661
G0D0	Urkulu	340	0,360	0,676	0,674	0,622	0,572	0,618	0,044	0,738	0,294	0,542	0,300	0,402	0,738
COD.	ESTACIÓN	cota (m)	ENE	FEB	MAR	ABR	MAY	JUN	JUL	AGO	SET	OCT	NOV	DIC	MÁXIMO
NIVEL MÁXIMO (m)															

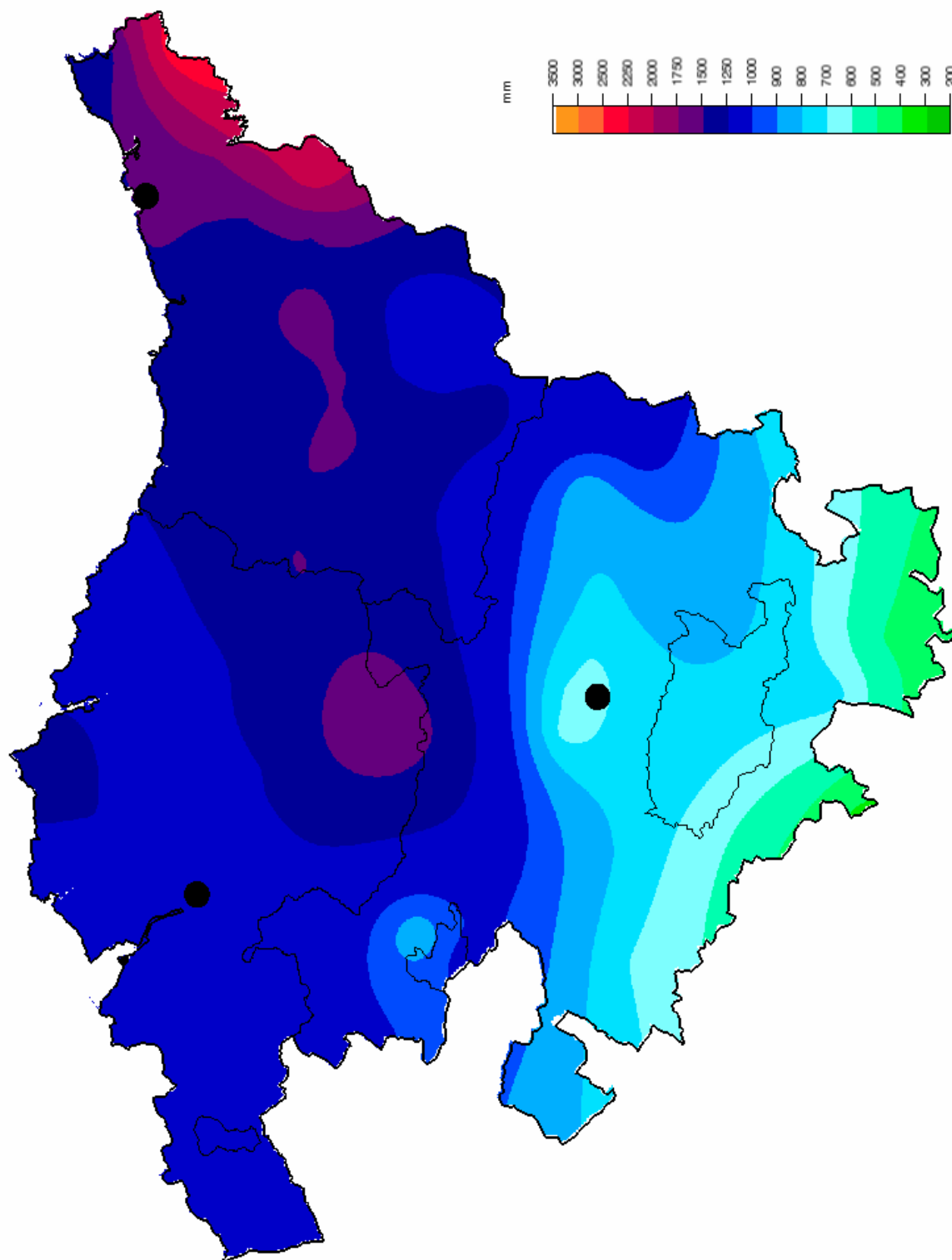
UR-MAILA MINIMOA (m)															
KOD.	ESTAZIOA	kota (m)	URT	OTS	MAR	API	MAI	EKA	UZT	ABU	IRA	URR	AZA	ABE	MINIMOA
G076	Abetxuko	510	0,045	0,094	0,129	0,132	0,061	0,048	0,030	0,029	0,035	0,035	0,035	0,043	<b>0,029</b>
G056	Alegria	545		0,003	0,229	0,309	0,304	0,296	0,314	0,134	0,122	0,126	0,150	0,148	<b>0,003</b>
G067	Gardea	141	0,094	0,236	0,206	0,220	0,152	0,152	0,104	0,098	0,092	0,114	0,118	0,140	<b>0,092</b>
G055	Ozaeta	548	0,017	0,153	0,141	0,116	0,077	0,035	0,001	0,001	0,026	0,010	0,028	0,040	<b>0,001</b>
G051	Saratxo	230	0,072	0,170	0,162	0,154	0,144	0,112	0,082	0,070	0,068	0,084	0,088	0,108	<b>0,068</b>
G0B1	Abusu (La Peña)	23	0,118	0,352	0,229	0,269	0,134	0,120	0,092	0,086	0,120	0,126	0,122	0,168	<b>0,086</b>
G079	Amorebieta	65	0,234	0,463	0,416	0,412	0,333	0,298	0,240	0,239	0,221	0,232	0,222	0,246	<b>0,221</b>
G0C1	Aranguren	92	0,362	0,694	0,638	0,572	0,441	0,422	0,400	0,400	0,422	0,424	0,426	0,436	<b>0,362</b>
G0C2	Balmaseda	178	0,230	0,292	0,254	0,232	0,230	0,258	0,224	0,224	0,232	0,246	0,251	0,258	<b>0,224</b>
G0B6	Berna	95	1,320	1,646	1,520								1,490	1,420	<b>1,320</b>
G0BE	Berriatua	25	0,094	0,236	0,197	0,154	0,088	0,064	0,091	0,102	0,092	0,079	0,089	0,167	<b>0,064</b>
G074	Elorrio	167	0,100	0,178	0,164	0,156	0,132	0,069	0,084	0,074	0,094	0,108	0,110	0,126	<b>0,069</b>
G0B7	Mañaria	168	0,106	0,234	0,186	0,182	0,148	0,120	0,074	0,070	0,114	0,124	0,120	0,138	<b>0,070</b>
G057	Mungia	22	0,658	0,808	0,807	0,802	0,892								<b>0,658</b>
G063	Muxika	16	0,124	0,206	0,196	0,204	0,156	0,040	0,110	0,106	0,124	0,126	0,124	0,158	<b>0,040</b>
G0BA	Oleta	14	0,082	0,252	0,188	0,210	0,150	0,150	0,090	0,110	0,128	0,132	0,130	0,160	<b>0,082</b>
G0B4	Orozko	200	0,031	0,126	0,111	0,138	0,105	0,015	0,001	0,001	0,001	0,001	0,001	0,001	<b>0,001</b>
G054	Otxandio	556	0,166	0,289	0,246	0,251	0,226	0,168	0,103	0,094	0,128	0,132	0,145	0,177	<b>0,094</b>
G0C4	Sodupe-Herrerias	56	0,098	0,264	0,226	0,210	0,168	0,136	0,066	0,060	0,068	0,102	0,106	0,154	<b>0,060</b>
G0B3	Urkizu	75	0,121	0,238	0,225	0,242	0,200	0,169	0,122	0,105	0,197	0,200	0,193	0,222	<b>0,105</b>
G0B2	Zaratamo	65	0,462	0,701	0,620	0,631	0,564	0,496	0,461	0,450	0,467	0,491	0,491	0,546	<b>0,450</b>
G0E5	Agauntza	180	0,102	0,280	0,218	0,214	0,182	0,124	0,118	0,078	0,122	0,140	0,132	0,166	<b>0,078</b>
G0DB	Aitzu	312	0,081	0,254	0,192	0,180	0,030	0,114	0,074	0,066	0,078	0,113	0,088	0,129	<b>0,030</b>
G0D3	Aixola	320	0,062	0,104	0,100	0,105	0,085	0,078	0,060	0,054	0,058	0,075	0,079	0,028	<b>0,028</b>
G0DD	Aizarnazabal	25	0,218	0,441	0,399	0,422	0,362	0,281	0,270	0,246	0,102	0,265	0,245	0,338	<b>0,102</b>
G0E9	Alegia	90	0,200	0,448	0,353	0,346	0,228	0,196	0,212	0,176	0,186	0,192	0,202	0,192	<b>0,176</b>
G078	Altzola	17	0,250	0,545	0,449	0,460	0,406	0,350	0,274	0,230	0,268	0,304	0,266	0,189	<b>0,189</b>
G0E1	Amundarain	111	0,118	0,266	0,163	0,198	0,127	0,123	0,146	0,074	0,092	0,088	0,106	0,102	<b>0,074</b>
G077	Andoain	52	0,184	0,445	0,344	0,334	0,326	0,262	0,233	0,209	0,241	0,293	0,049	0,319	<b>0,049</b>
G080	Añarbe	184	0,175	0,390	0,350	0,226	0,232	0,200	0,188	0,197	0,202	0,180	0,166	0,229	<b>0,166</b>
G0EA	Belauntza	105	0,141	0,226	0,224	0,238	0,209	0,180	0,160	0,142	0,174	0,188	0,176	0,185	<b>0,141</b>
G0F0	Ereñozu	25	0,214	0,302	0,184	0,246	0,199	0,168	0,207	0,268	0,193	0,230	0,205	0,256	<b>0,168</b>
G0E7	Estanda	195	0,008	0,186	0,172	0,186	0,132	0,128	0,100	0,084	0,094	0,116	0,118	0,140	<b>0,008</b>
G0DC	Ibai Eder	90	0,110	0,211	0,192	0,195	0,201	0,130	0,172	0,102	0,150	0,178	0,158	0,165	<b>0,102</b>
G0EC	Lasarte	18	0,270	0,614	0,540	0,536	0,418	0,388	0,274	0,240	0,338	0,398	0,367	0,442	<b>0,240</b>
G0DE	Matxinbenta	250	0,047	0,163	0,144	0,153	0,118	0,053	0,052	0,055	0,055	0,062	0,052	0,089	<b>0,047</b>
G0F4	Oiartzun	53	0,128	0,254	0,254	0,270	0,242	0,212	0,152	0,140	0,196	0,206	0,152	0,210	<b>0,128</b>
G0D1	Oñati	195	0,125	0,365	0,250	0,257	0,231	0,152	0,106	0,118	0,135	0,175	0,144	0,188	<b>0,106</b>
G0D2	San Prudentzio	175	0,212	0,407	0,387	0,398	0,331	0,283	0,227	0,219	0,048	0,244	0,244	0,292	<b>0,048</b>
G0D0	Urkulu	340	0,052	0,130	0,086	0,074	0,060	0,044	0,001	0,001	0,001	0,052	0,056	0,090	<b>0,001</b>
COD.	ESTACIÓN	cota (m)	ENE	FEB	MAR	ABR	MAY	JUN	JUL	AGO	SET	OCT	NOV	DIC	MÍNIMO
NIVEL MÍNIMO (m)															

BATEZ BESTEKO UR-EMARIA (m3/s)															
KOD.	ESTAZIOA	kota (m)	URT	OTS	MAR	API	MAI	EKA	UZT	ABU	IRA	URR	AZA	ABE	B/B
G067	Gardea	141	1,237	4,402	11,406	3,943	3,676	0,979	0,216	0,234	0,269	0,593	0,827	0,905	<b>2,391</b>
G051	Saratxo	230	0,494	2,796	5,385	2,005	1,820	0,452	0,115	0,082	0,126	0,394	0,600	0,533	<b>1,234</b>
G0B1	Abusu (La Peña)	23	15,825	32,512	74,244	37,796	17,919	9,384	2,756	11,325	4,560	8,439	8,560	13,639	<b>19,747</b>
G079	Amorebieta	65	6,379	12,663	21,444	9,851	6,541	4,729	1,597	6,004	2,047	3,508	3,030	5,149	<b>6,912</b>
G0C2	Balmaseda	178	2,515	8,640	15,386	2,623	3,597	2,577	1,327	1,272	1,207	1,698	2,456	2,789	<b>3,841</b>
G063	Muxika	16	0,807	1,072	1,876	0,921	0,428	0,304	0,123	0,514	0,164	0,249	0,306	0,553	<b>0,610</b>
G0B4	Orozko	200	0,864	3,972	7,240	3,462	2,542	0,458	0,148	0,181	0,188	0,217	0,266	0,569	<b>1,675</b>
G0C4	Sodupe-Herrerias	56	2,947	6,437	14,974	4,577	3,652	1,955	0,142	0,278	0,336	0,564	1,083	1,608	<b>3,213</b>
G0B3	Urkizu	75	3,897	6,884	15,386	15,911	6,231	5,054	1,930	3,846	3,730	5,198	4,736	6,148	<b>6,579</b>
G0B2	Zaratamo	65	6,501	17,798	35,744	13,781	10,540	3,626	1,018	2,407	1,754	3,212	3,885	5,033	<b>8,775</b>
G0E5	Agauntza	180	0,778	4,126	6,133	3,622	1,685	0,544	0,185	0,618	0,300	0,854	0,657	1,477	<b>1,748</b>
G0DB	Aitzu	312	0,896	3,458	5,666	2,650	1,607	0,641	0,137	0,472	0,273	0,916	0,428	1,418	<b>1,547</b>
G0D3	Aixola	320	0,071	0,169	0,367	0,195	0,090	0,077	0,039	0,060	0,039	0,066	0,063	0,105	<b>0,112</b>
D0DD	Aizarnazabal	25	4,587	11,251	20,353	10,862	5,909	3,707	1,686	3,340	1,787	4,532	2,641	5,251	<b>6,326</b>
G0E9	Alegia	90	4,135	13,312	25,366	13,586	6,494	2,589	0,925	2,146	1,371	3,270	2,163	5,261	<b>6,718</b>
G078	Altzola	17	7,812	21,292	39,761	18,501	9,348	6,509	1,975	4,900	2,585	5,910	4,732	8,961	<b>11,024</b>
G0E1	Amundarain	111	0,455	2,536	2,609	1,987	0,965	0,463	0,179	0,519	0,331	0,658	0,547	0,896	<b>1,012</b>
G077	Andoain	52	2,002	7,531	12,948	8,075	5,519	3,333	1,384	6,206	2,369	3,716	2,275	4,960	<b>5,026</b>
G080	Añarbe	184	0,873	2,025	3,737	2,071	1,546	0,893	0,464	3,577	1,241	0,594	0,267	2,124	<b>1,618</b>
G0EA	Belauntza	105	0,644	1,538	2,936	1,905	1,006	0,750	0,453	1,313	0,673	0,952	0,565	0,916	<b>1,138</b>
G0F0	Ereñozu	25	2,288	4,056	14,025	9,714	6,171	3,074	1,901	11,719	1,955	3,300	1,857	4,326	<b>5,366</b>
G0E7	Estanda	195	0,646	1,596	4,008	1,778	0,833	0,351	0,149	0,202	0,174	0,461	0,269	0,813	<b>0,940</b>
G0DC	Ibai Eder	90	0,688	1,885	4,662	2,367	1,334	0,650	0,434	0,732	0,469	0,940	0,551	0,893	<b>1,300</b>
G0EC	Lasarte	18	12,429	33,905	71,822	37,931	22,957	11,178	3,853	16,938	7,730	15,031	8,717	19,162	<b>21,804</b>
G0DE	Matxinbenta	250	0,123	0,528	0,924	0,463	0,245	0,104	0,039	0,063	0,053	0,158	0,090	0,220	<b>0,251</b>
G0F4	Oartzun	53	1,162	2,513	3,559	2,770	1,752	1,584	0,581	4,510	1,441	1,872	0,803	1,699	<b>2,004</b>
G0D1	Oñati	195	1,468	6,922	10,269	5,996	3,357	1,558	0,247	1,453	0,572	1,684	1,486	2,357	<b>3,114</b>
G0D2	San Prudentzio	175	1,507	4,265	9,349	4,390	2,170	1,613	0,583	1,336	0,514	1,187	1,014	1,788	<b>2,476</b>
G0D0	Urkulu	340	0,108	0,477	0,576	0,263	0,193	0,084	0,002	0,138	0,024	0,116	0,135	0,139	<b>0,188</b>
COD.	ESTACIÓN	cota (m)	ENE	FEB	MAR	ABR	MAY	JUN	JUL	AGO	SET	OCT	NOV	DIC	MEDIA
CAUDAL MEDIO (m3/s)															

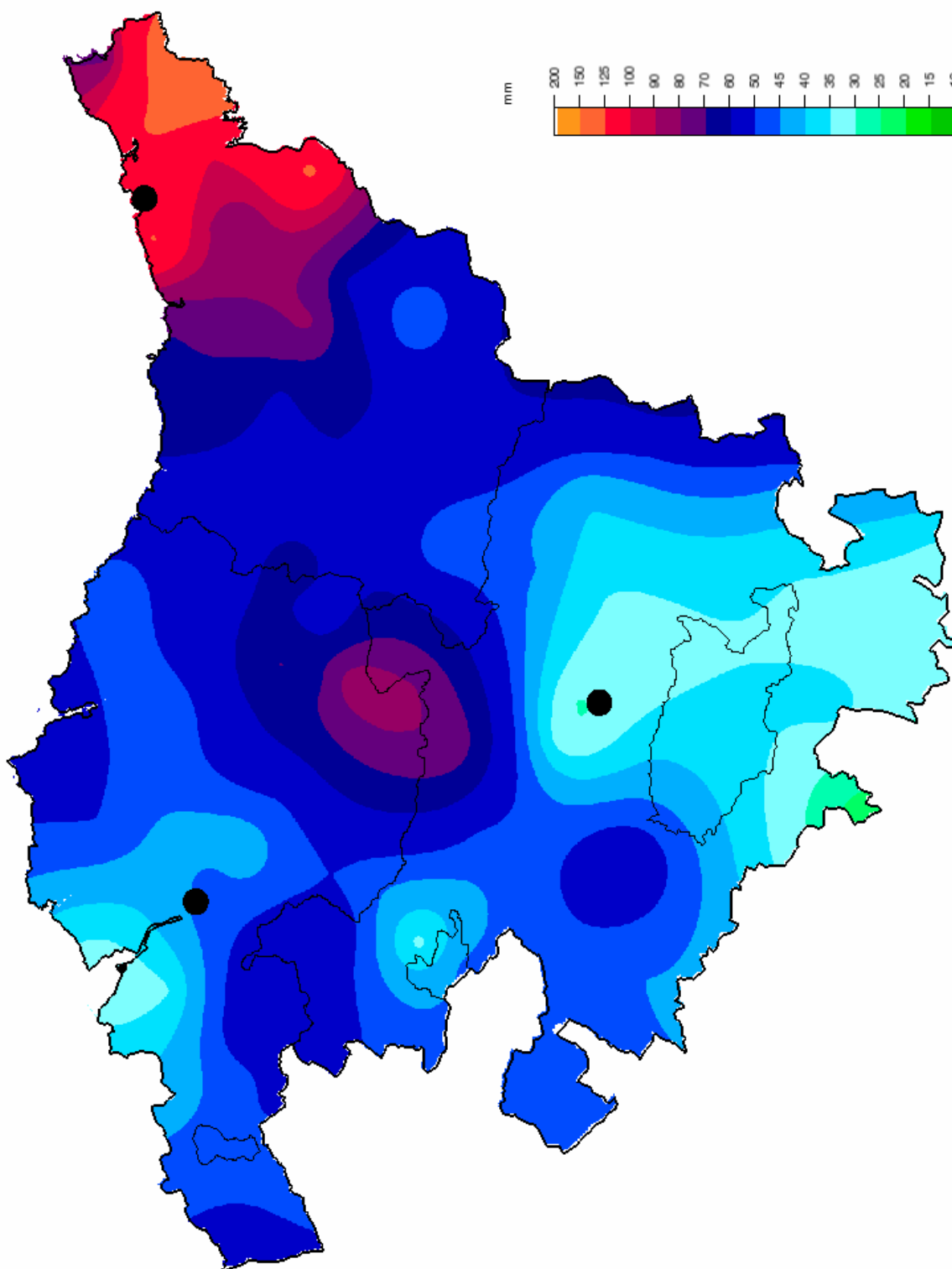
UR-EMARI MAXIMOA (m3/s)															
KOD.	ESTAZIOA	kota (m)	URT	OTS	MAR	API	MAI	EKA	UZT	ABU	IRA	URR	AZA	ABE	MAXIMOA
G067	Gardea	141	19,313	67,685	81,945	31,006	46,289	7,970	0,318	1,461	4,317	5,132	6,489	12,873	<b>81,945</b>
G051	Saratxo	230	5,360	38,806	40,509	21,582	25,466	2,158	0,169	0,494	5,268	6,506	7,522	8,594	<b>40,509</b>
G0B1	Abusu (La Peña)	23	179,088	470,416	481,096	131,874	79,996	36,471	5,362	215,729	35,142	66,960	58,985	122,346	<b>481,096</b>
G079	Amorebieta	65	62,660	157,361	138,044	60,005	23,305	27,451	2,484	146,338	10,216	33,561	15,852	44,450	<b>157,361</b>
G0C2	Balmaseda	178	19,031	91,229	100,973	13,667	15,728	6,778	1,703	2,362	2,362	5,009	10,189	14,413	<b>100,973</b>
G063	Muxika	16	15,686	34,299	13,214	11,325	3,067	3,539	0,173	13,603	0,779	2,042	4,324	4,528	<b>34,299</b>
G0B4	Orozko	200	8,183	46,774	54,226	18,955	17,324	3,514	0,915	2,655	1,290	1,847	2,811	13,894	<b>54,226</b>
G0C4	Sodupe-Herrerias	56	51,895	116,340	157,684	22,803	65,771	31,868	0,274	4,134	5,734	4,325	8,947	19,250	<b>157,684</b>
G0B3	Urkizu	75	21,749	55,951	64,355	34,795	27,894	15,579	2,832	28,398	14,623	19,139	13,770	34,259	<b>64,355</b>
G0B2	Zaratamo	65	71,724	270,380	281,975	59,523	72,274	14,640	1,261	39,202	19,683	18,332	27,960	58,650	<b>281,975</b>
G0E5	Agauntza	180	6,434	38,795	38,341	33,331	15,920	2,395	0,290	11,221	3,221	8,274	3,262	16,355	<b>38,795</b>
G0DB	Aitzu	312	7,300	23,759	36,537	16,766	8,754	16,400	1,079	8,528	8,038	9,616	1,937	13,208	<b>36,537</b>
G0D3	Aixola	320	0,559	1,841	3,747	1,351	0,974	1,052	0,153	1,582	0,288	1,156	0,370	0,622	<b>3,747</b>
D0DD	Aizarnazabal	25	36,303	63,534	108,408	47,409	28,926	20,576	2,661	25,665	8,279	35,181	6,861	37,114	<b>108,408</b>
G0E9	Alegia	90	37,925	111,517	126,875	111,059	58,335	9,033	1,830	25,247	10,935	26,864	8,883	55,505	<b>126,875</b>
G078	Aitzola	17	57,488	173,937	259,846	113,970	38,749	56,314	3,116	83,647	10,796	52,030	15,116	73,798	<b>259,846</b>
G0E1	Amundarain	111	2,414	17,200	14,058	15,553	7,473	3,271	0,801	11,436	3,752	6,644	4,152	6,950	<b>17,200</b>
G077	Andoain	52	7,246	21,612	74,544	33,042	30,275	7,803	2,773	65,333	7,150	11,203	4,104	26,765	<b>74,544</b>
G0B0	Añarbe	184	2,299	4,952	13,819	6,462	8,149	7,331	0,588	60,665	4,525	3,255	0,364	10,812	<b>60,665</b>
G0EA	Belauntza	105	3,407	7,565	17,704	8,465	2,483	1,909	0,676	16,043	3,407	3,760	0,953	4,597	<b>17,704</b>
G0F0	Ereñozu	25	9,239	13,875	65,571	51,973	91,822	8,253	4,273	135,923	9,714	14,068	5,114	42,902	<b>135,923</b>
G0E7	Estanda	195	7,732	17,216	30,347	16,173	7,528	4,294	0,441	5,056	5,431	6,349	0,823	10,888	<b>30,347</b>
G0DC	Ibai Eder	90	7,391	17,164	25,167	11,919	5,768	2,183	0,522	4,344	2,027	8,971	1,258	7,517	<b>25,167</b>
G0EC	Lasarte	18	91,612	107,298	376,495	256,252	103,056	29,498	5,628	195,930	37,133	78,788	22,961	144,243	<b>376,495</b>
G0DE	Matxinbenta	250	1,139	4,730	5,782	2,627	1,735	0,421	0,075	1,334	0,750	1,829	0,317	2,025	<b>5,782</b>
G0F4	Oiarzun	53	13,588	12,374	11,980	8,743	6,067	22,247	2,671	124,444	12,374	11,980	2,443	8,743	<b>124,444</b>
G0D1	Oñati	195	10,145	50,017	63,564	42,194	17,676	19,304	0,451	31,445	5,506	18,296	6,034	20,160	<b>63,564</b>
G0D2	San Prudentzio	175	13,883	53,236	59,224	27,076	11,230	32,924	1,663	25,283	4,723	16,733	3,548	15,430	<b>59,224</b>
G0D0	Urkulu	340	1,194	4,590	4,564	3,895	3,292	3,845	0,007	5,437	0,728	2,953	0,765	1,547	<b>5,437</b>
COD.	ESTACIÓN	cota (m)	ENE	FEB	MAR	ABR	MAY	JUN	JUL	AGO	SET	OCT	NOV	DIC	MÁXIMO
CAUDAL MÁXIMO (m3/s)															

UR-EMARI MINIMOA (m3/s)															
KOD.	ESTAZIOA	kota (m)	URT	OTS	MAR	API	MAI	EKA	UZT	ABU	IRA	URR	AZA	ABE	MINIMOA
G067	Gardea	141	0,098	0,880	0,636	0,744	0,308	0,308	0,125	0,108	0,093	0,155	0,169	0,253	<b>0,093</b>
G051	Saratxo	230	0,054	0,494	0,436	0,383	0,323	0,169	0,076	0,051	0,047	0,081	0,091	0,154	<b>0,047</b>
G0B1	Abusu (La Peña)	23	2,661	8,303	4,582	5,608	2,854	2,683	2,408	2,360	2,683	2,754	2,706	3,358	<b>2,360</b>
G079	Amorebieta	65	0,884	4,843	3,724	3,636	2,125	1,573	0,939	0,930	0,771	0,866	0,780	0,996	<b>0,771</b>
G0C2	Balmaseda	178	0,916	1,893	1,239	0,940	0,916	1,299	0,845	0,845	0,940	1,124	1,195	1,299	<b>0,845</b>
G063	Muxika	16	0,098	0,322	0,286	0,315	0,167	0,007	0,074	0,068	0,098	0,101	0,098	0,173	<b>0,007</b>
G0B4	Orozko	200	0,086	0,928	0,748	1,083	0,680	0,025	0,000	0,000	0,000	0,000	0,000	0,000	<b>0,000</b>
G0C4	Sodupe-Herrerias	56	0,127	1,311	0,909	0,764	0,452	0,274	0,050	0,040	0,054	0,139	0,152	0,368	<b>0,040</b>
G0B3	Urkizu	75	1,372	3,447	3,194	3,527	2,720	2,163	1,388	1,131	2,665	2,720	2,592	3,136	<b>1,131</b>
G0B2	Zaratamo	65	0,855	3,917	2,500	2,666	1,770	1,107	0,848	0,776	0,889	1,067	1,067	1,572	<b>0,776</b>
G0E5	Agauntza	180	0,098	1,257	0,671	0,641	0,427	0,161	0,142	0,049	0,155	0,220	0,189	0,339	<b>0,049</b>
G0DB	Aitzu	312	0,046	1,183	0,572	0,482	0,276	0,132	0,035	0,026	0,041	0,129	0,060	0,190	<b>0,026</b>
G0D3	Aixola	320	0,032	0,076	0,070	0,077	0,051	0,044	0,031	0,028	0,030	0,042	0,045	0,016	<b>0,016</b>
D0DD	Aizarnazabal	25	0,690	4,022	3,129	3,601	2,452	1,301	1,177	0,933	0,103	1,124	0,923	2,065	<b>0,103</b>
G0E9	Alegia	90	0,556	4,187	2,303	2,190	0,772	0,529	0,643	0,404	0,464	0,502	0,570	0,502	<b>0,404</b>
G078	Altzola	17	0,972	6,886	4,214	4,490	3,276	2,257	1,222	0,789	1,156	1,586	1,135	0,483	<b>0,483</b>
G0E1	Amundarain	111	0,072	0,565	0,164	0,270	0,087	0,080	0,124	0,023	0,039	0,035	0,055	0,050	<b>0,023</b>
G077	Andoain	52	0,452	4,178	2,171	2,015	1,896	1,095	0,816	0,621	0,888	1,450	0,017	1,795	<b>0,017</b>
G0B0	Añarbe	184	0,157	1,179	0,914	0,304	0,326	0,221	0,188	0,213	0,227	0,168	0,137	0,315	<b>0,137</b>
G0EA	Belauntza	105	0,233	0,756	0,740	0,860	0,623	0,429	0,320	0,237	0,395	0,479	0,406	0,460	<b>0,233</b>
G0F0	Ereñozu	25	0,659	1,560	0,451	0,934	0,549	0,359	0,606	1,157	0,509	0,789	0,592	1,031	<b>0,359</b>
G0E7	Estanda	195	0,001	0,466	0,383	0,466	0,197	0,182	0,097	0,062	0,082	0,141	0,148	0,228	<b>0,001</b>
G0DC	Ibai Eder	90	0,125	0,636	0,502	0,522	0,563	0,189	0,381	0,103	0,271	0,415	0,308	0,344	<b>0,103</b>
G0EC	Lasarte	18	2,106	18,252	12,796	12,527	5,895	4,630	2,177	1,627	2,929	5,032	3,853	7,034	<b>1,627</b>
G0DE	Matxinbenta	250	0,008	0,164	0,120	0,140	0,074	0,011	0,011	0,012	0,012	0,016	0,011	0,037	<b>0,008</b>
G0F4	Oiarzun	53	0,182	1,012	1,012	1,179	0,896	0,643	0,280	0,228	0,529	0,599	0,280	0,628	<b>0,182</b>
G0D1	Oñati	195	0,172	2,511	0,973	1,043	0,798	0,280	0,114	0,149	0,208	0,398	0,244	0,476	<b>0,114</b>
G0D2	San Prudentzio	175	0,318	1,632	1,439	1,544	0,974	0,658	0,378	0,345	0,013	0,453	0,453	0,711	<b>0,013</b>
G0D0	Urkulu	340	0,010	0,093	0,034	0,024	0,014	0,007	0,000	0,000	0,000	0,010	0,012	0,038	<b>0,000</b>
COD.	ESTACIÓN	cota (m)	ENE	FEB	MAR	ABR	MAY	JUN	JUL	AGO	SET	OCT	NOV	DIC	MÍNIMO
CAUDAL MÍNIMO (m3/s)															

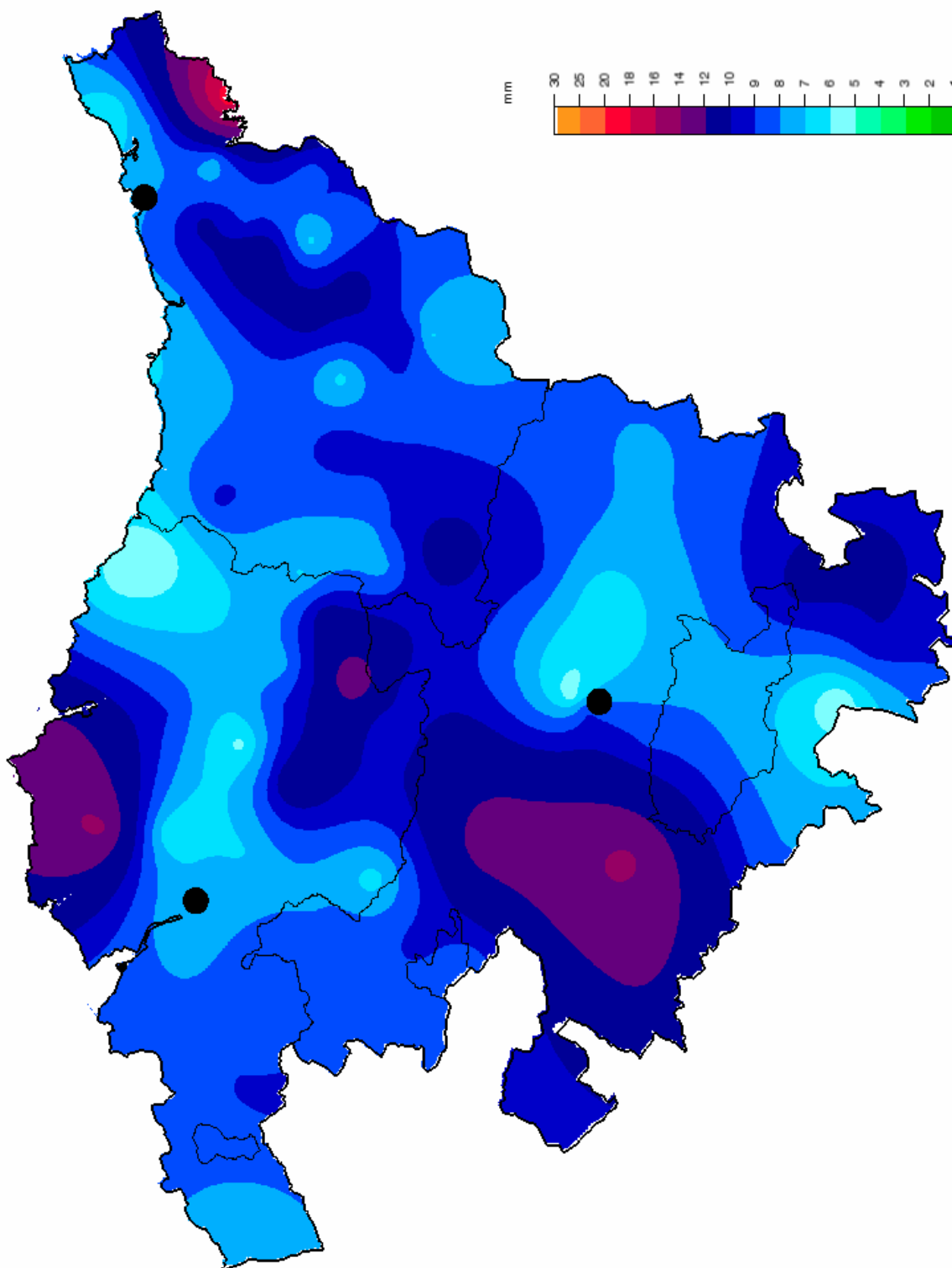
**PARAMETRO METEOROLOGIKOEN MAPAK**  
**MAPAS DE PARÁMETROS METEOROLÓGICOS**



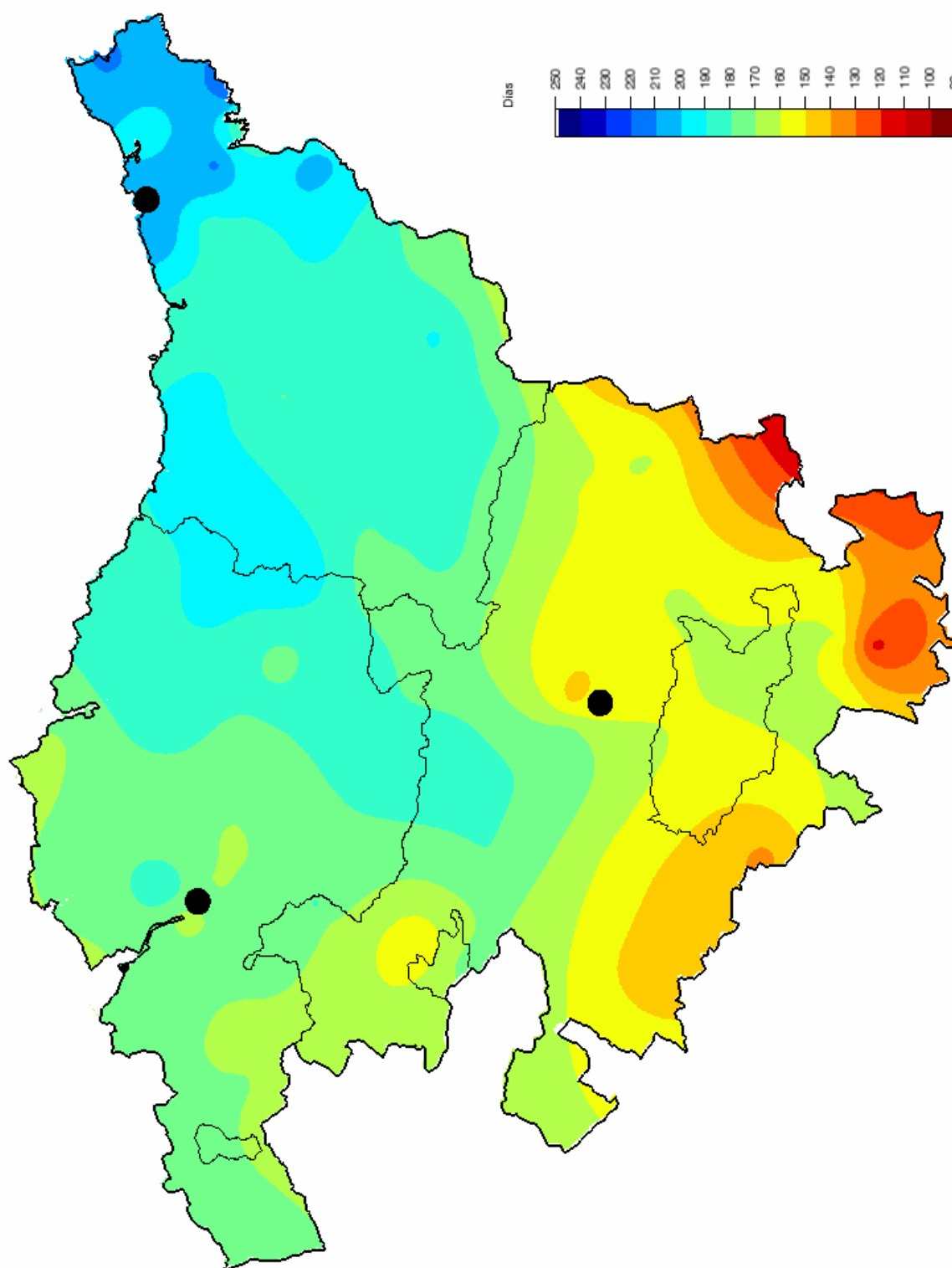
Urtean pilatutako prezipitazioa.  
Precipitación acumulada anual.



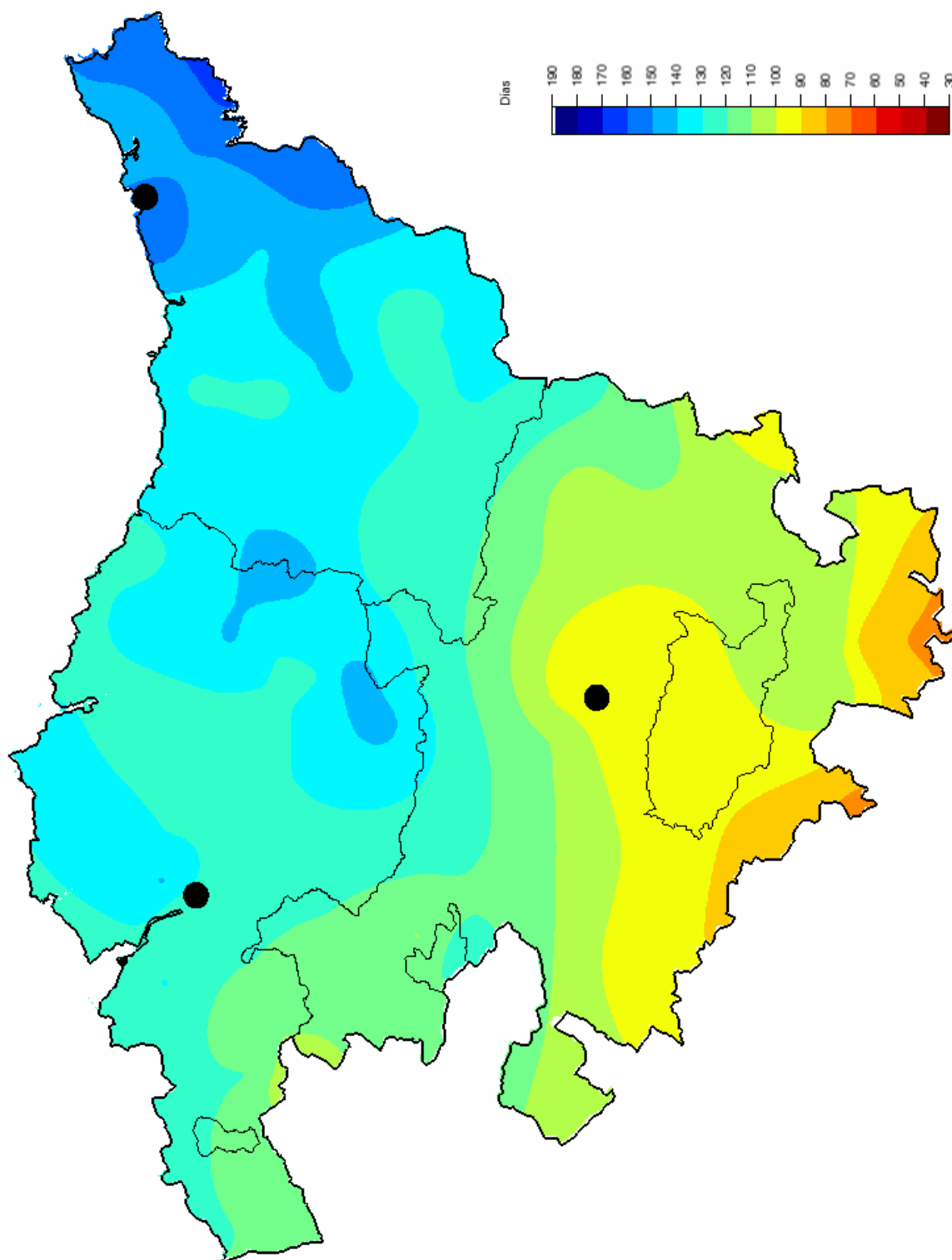
Prezipitazio maximoa, egun batean.  
Precipitación máxima en un día.



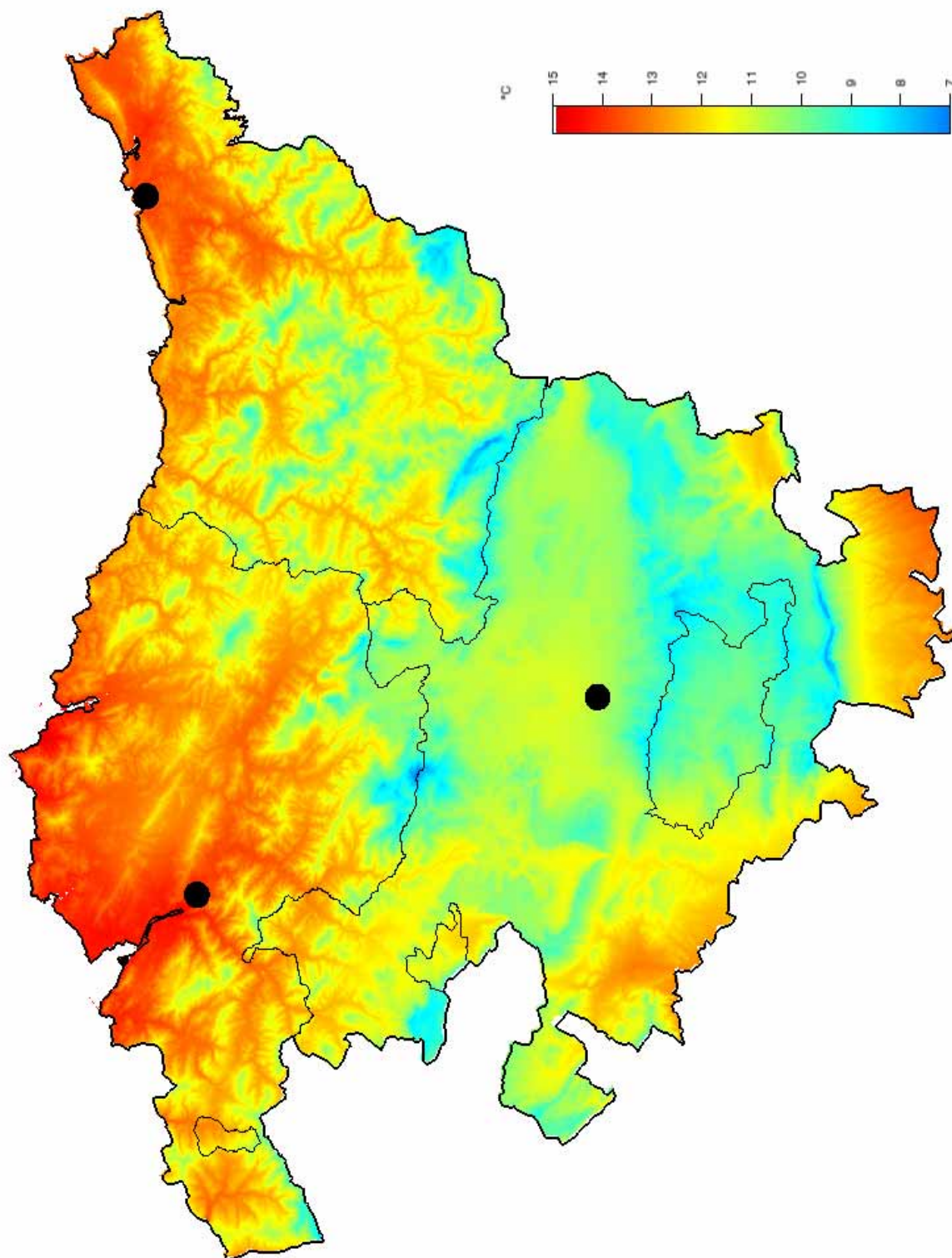
Prezipitazio maximoa, 10 minututan.  
Precipitación máxima en 10 minutos.



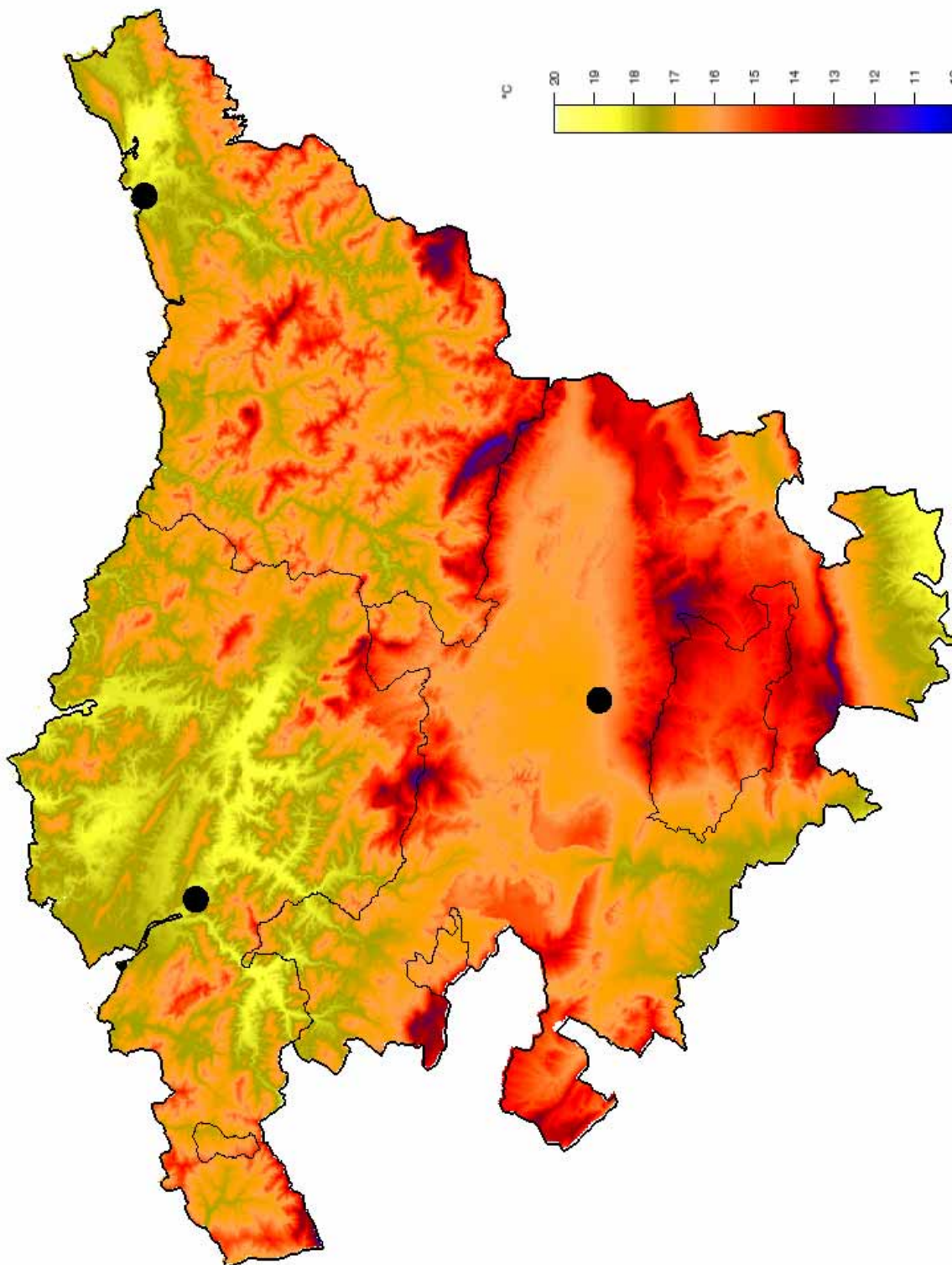
Prezpitazio-egunak.  
Días de precipitación.



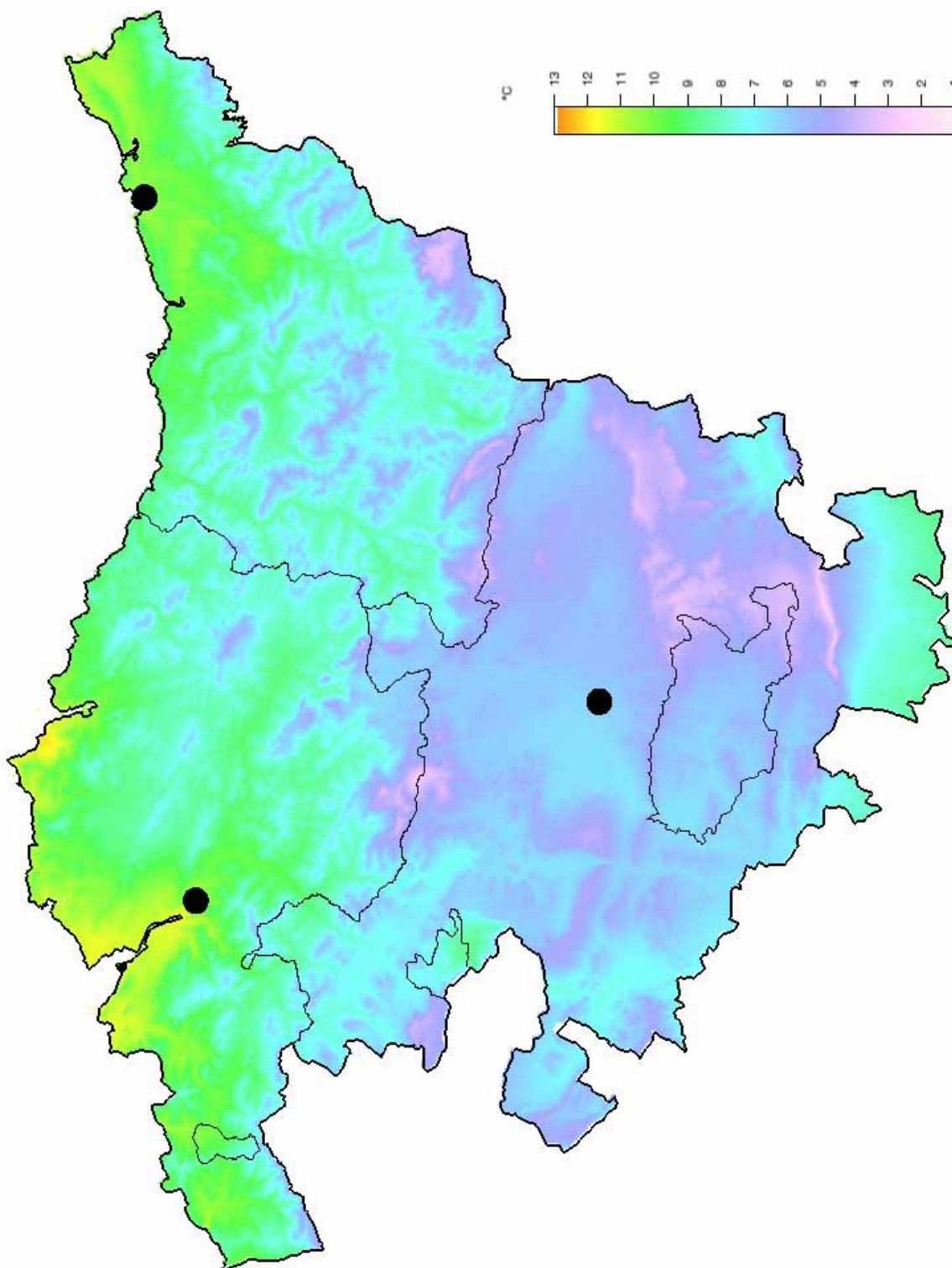
Prezิปitazio-egunak, 1 mm edo gehiago.  
Días de precipitación igual o superior a 1 mm.



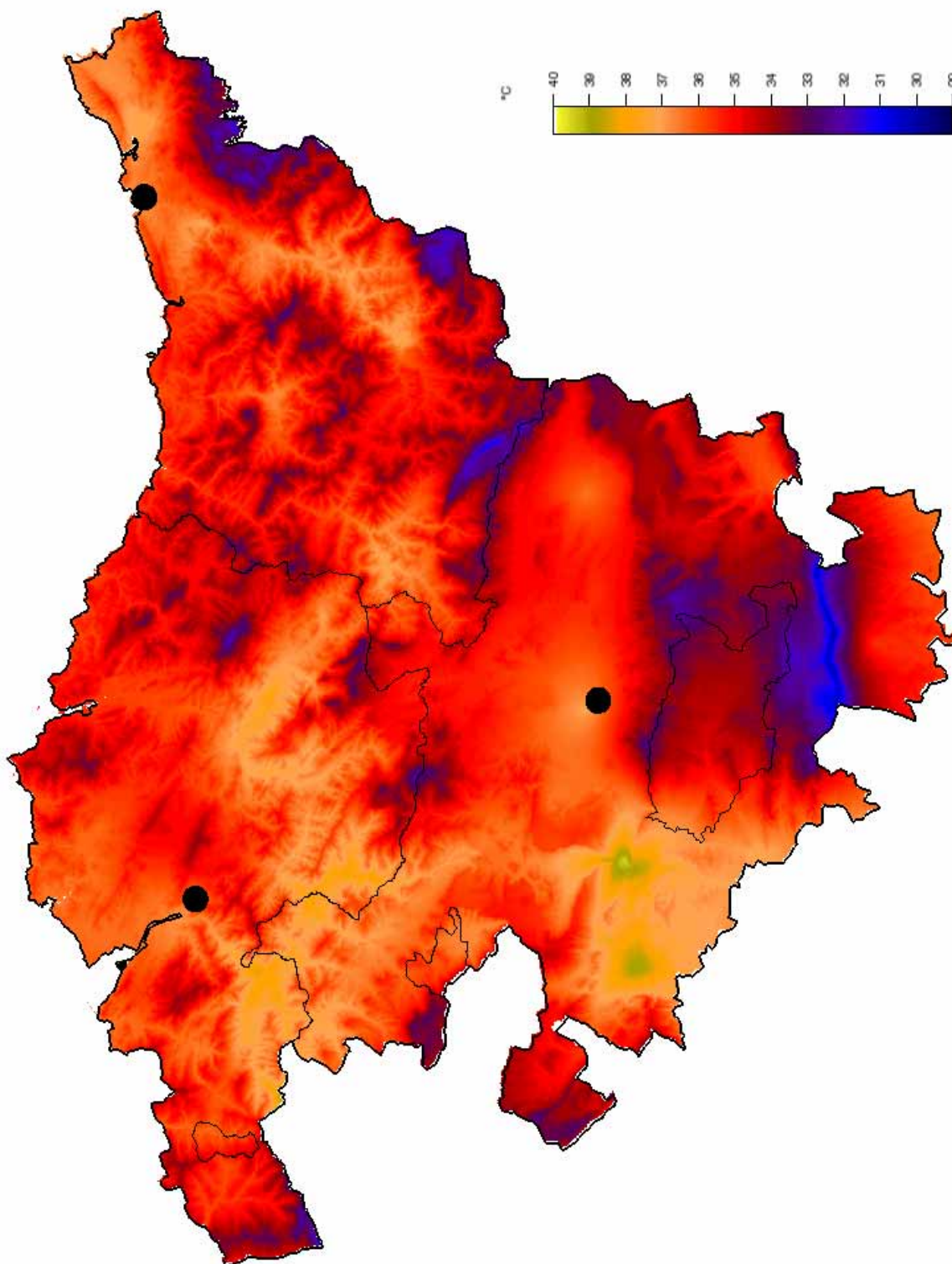
Urteko batez besteko temperatura.  
Temperatura media anual.



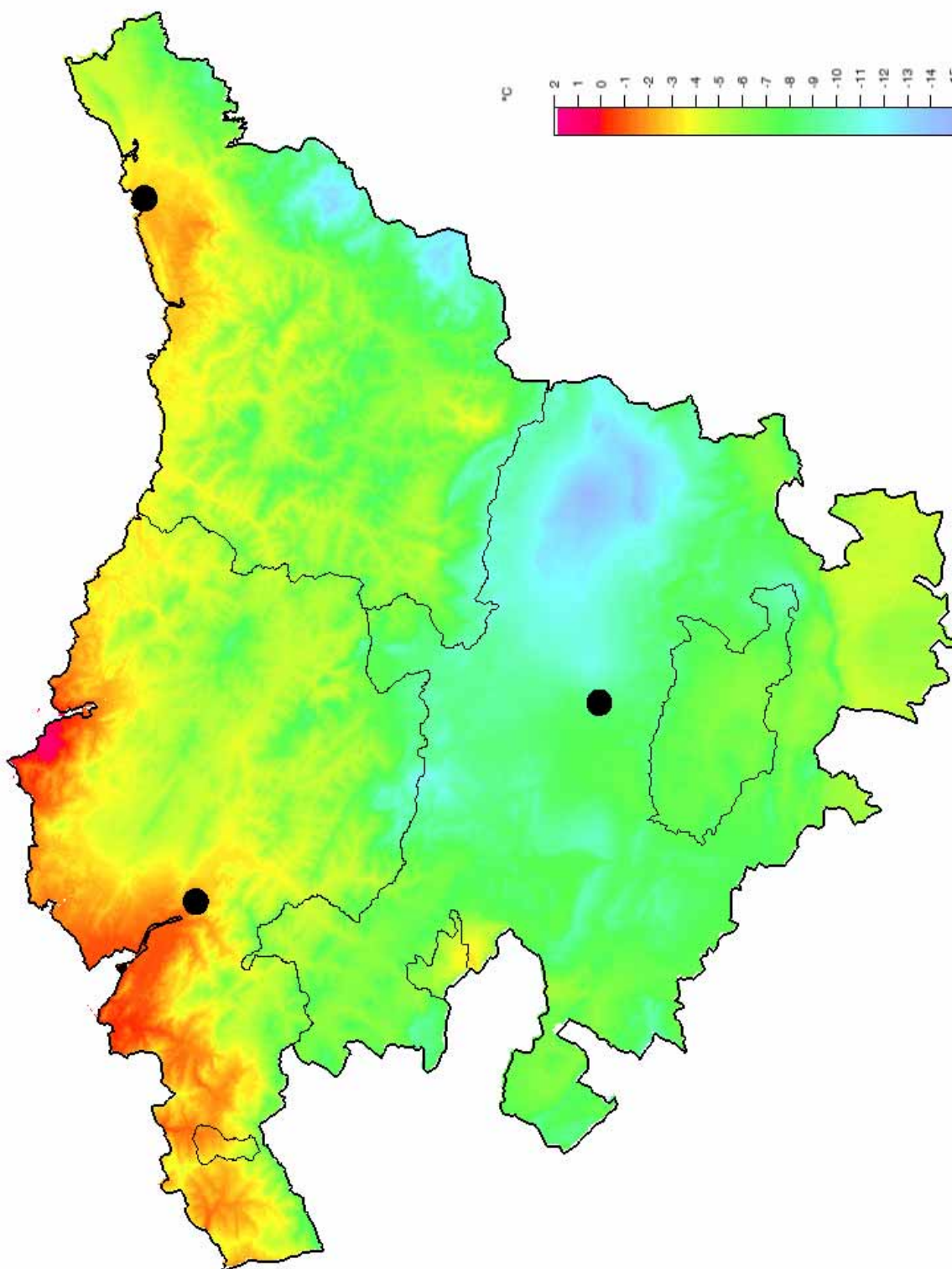
Urteko batez besteko tenperatura maximoa.  
Temperatura máxima media anual.



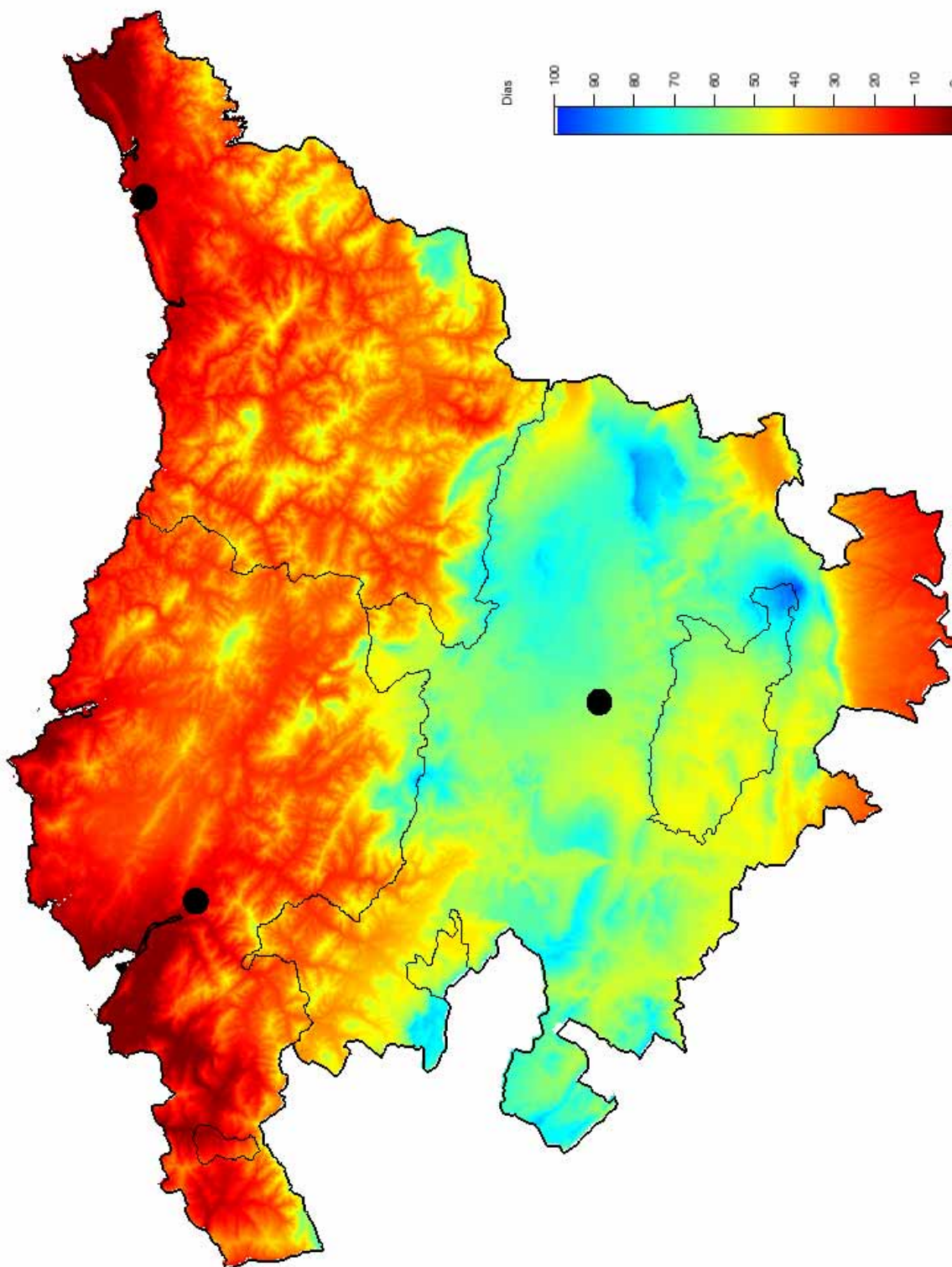
Urteko batez besteko temperatura minimoa.  
Temperatura mínima media anual.



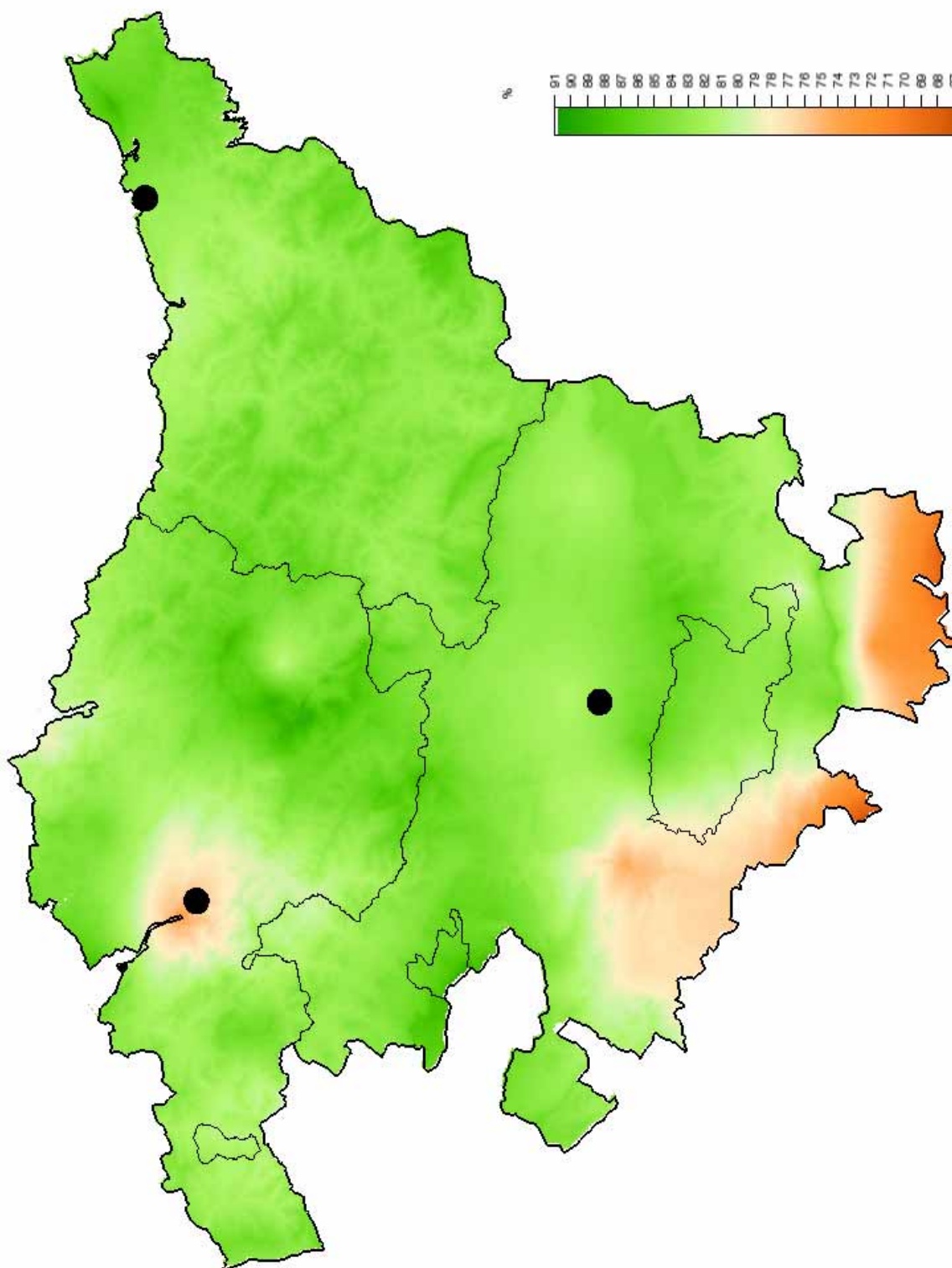
Urteko temperatura maximo absolutua.  
Temperatura máxima absoluta anual.



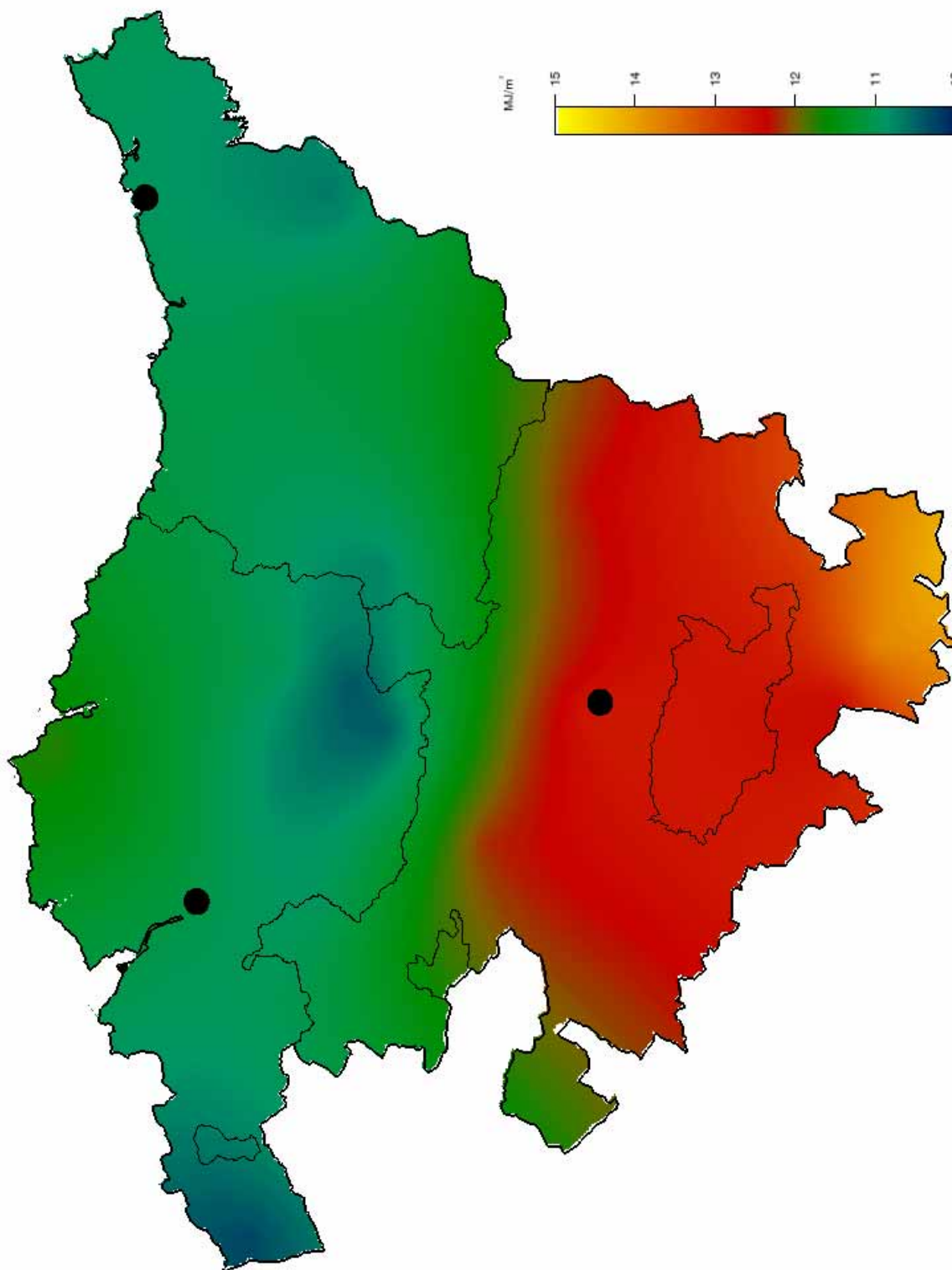
Urteko temperatura minimo absolutua.  
Temperatura mínima absoluta anual.



Izozte-egunak.  
Días de helada.



Eguneko batez besteko hezetasun erlatiboa.  
Humedad relativa media diaria.



Eguneko batez besteko erradiazioa.  
Radiación solar media diaria.