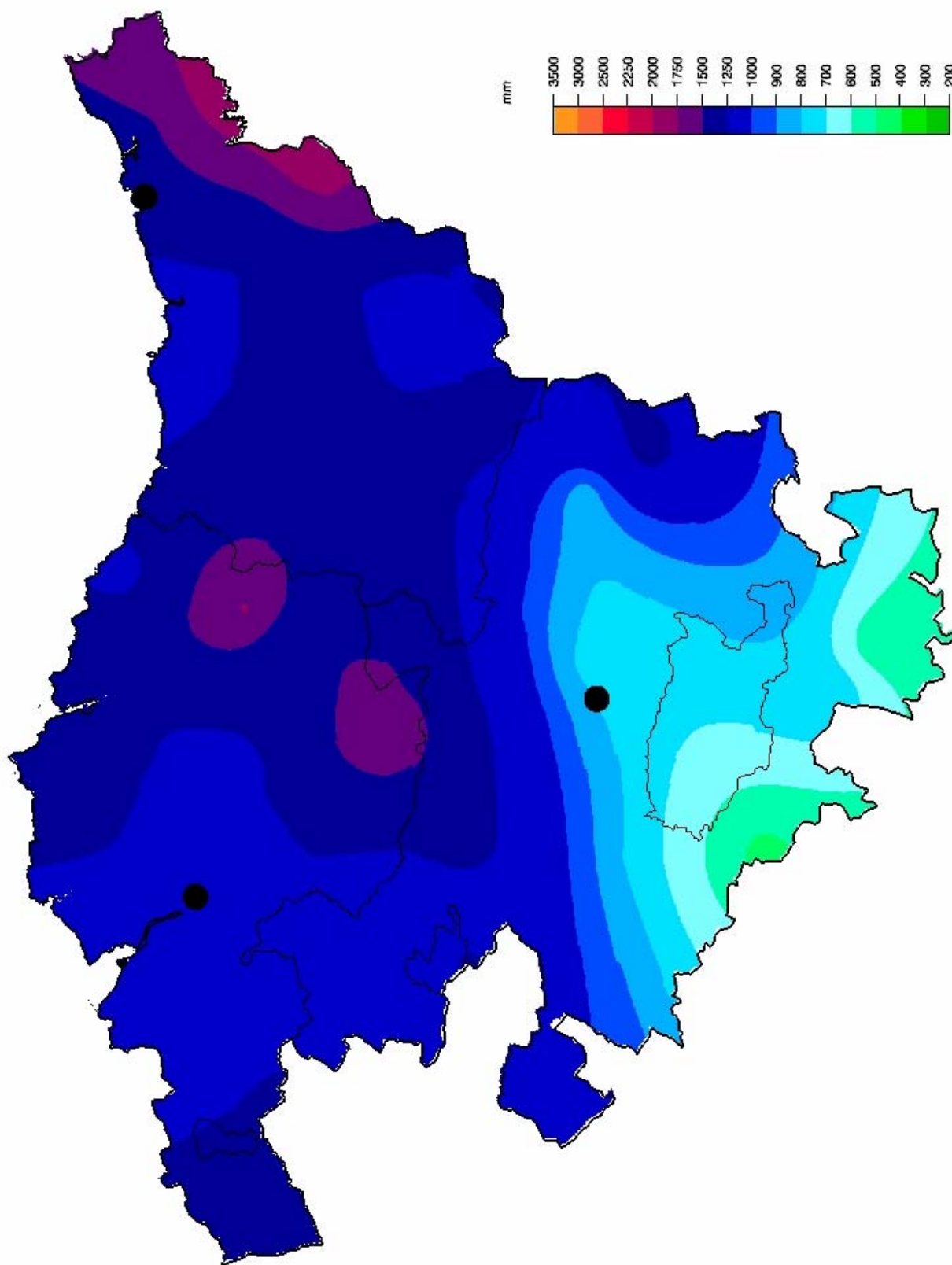
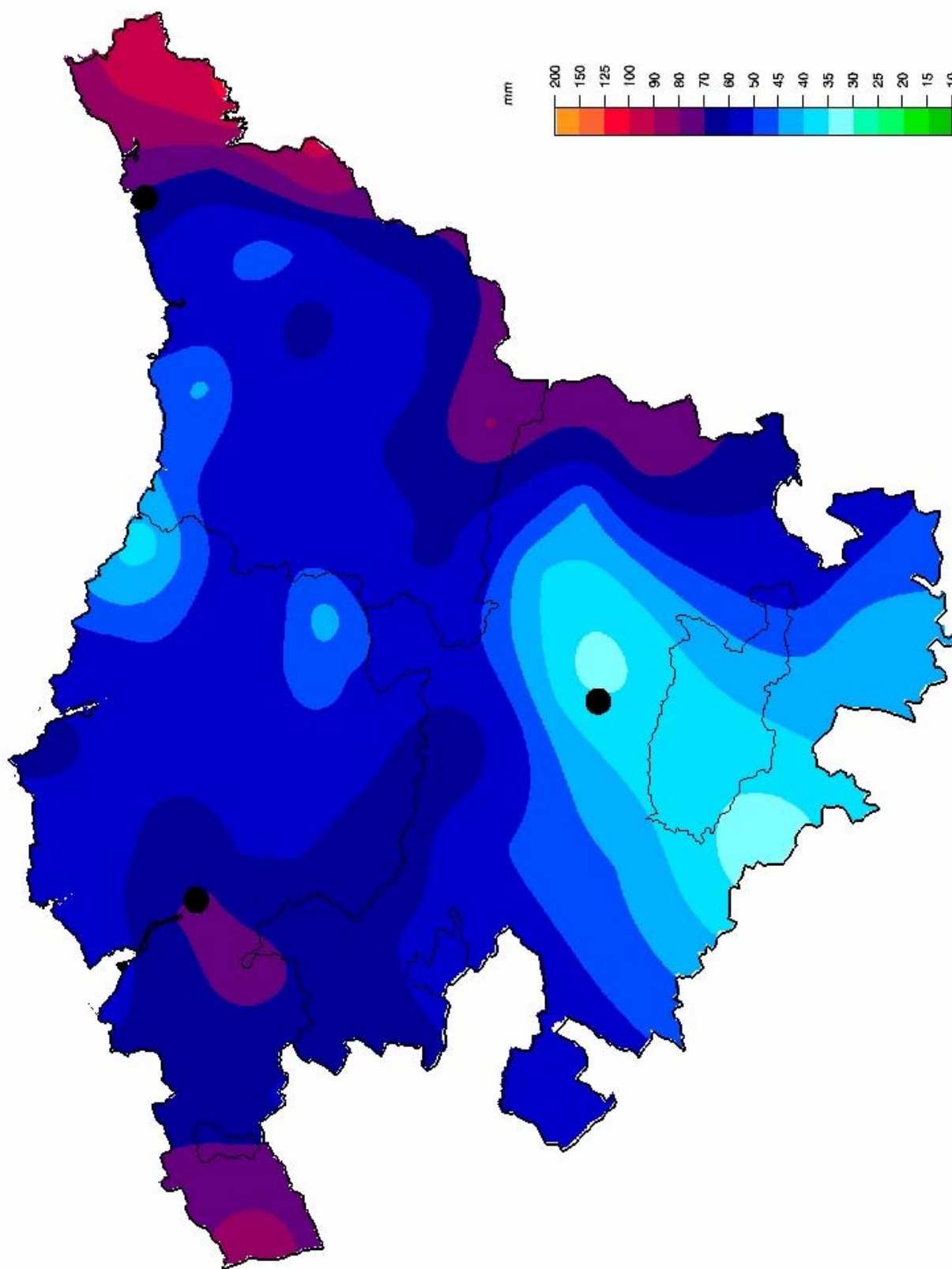


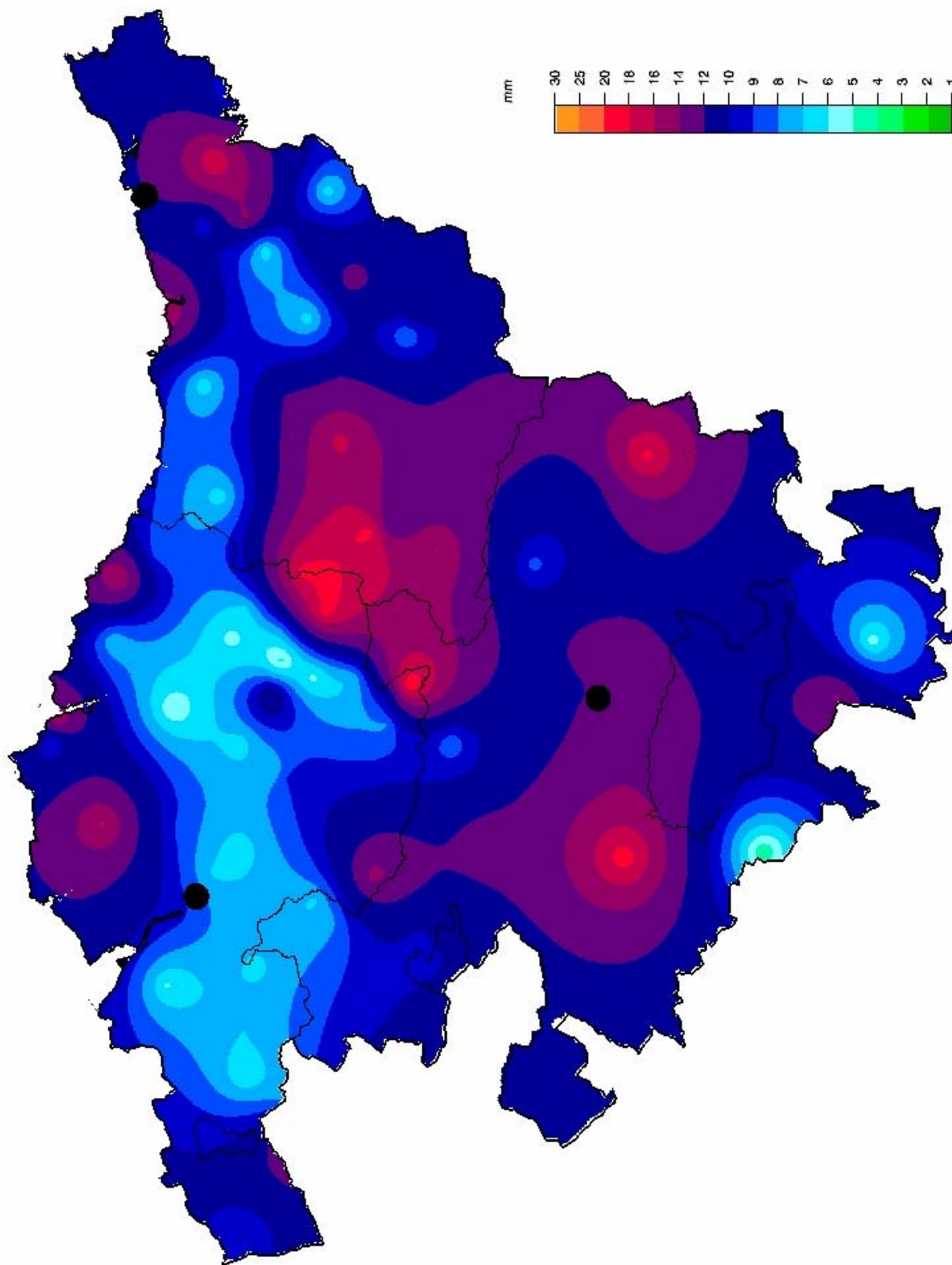
**PARAMETRO METEOROLOGIKOEN MAPAK**  
**MAPAS DE PARÁMETROS METEOROLÓGICOS**



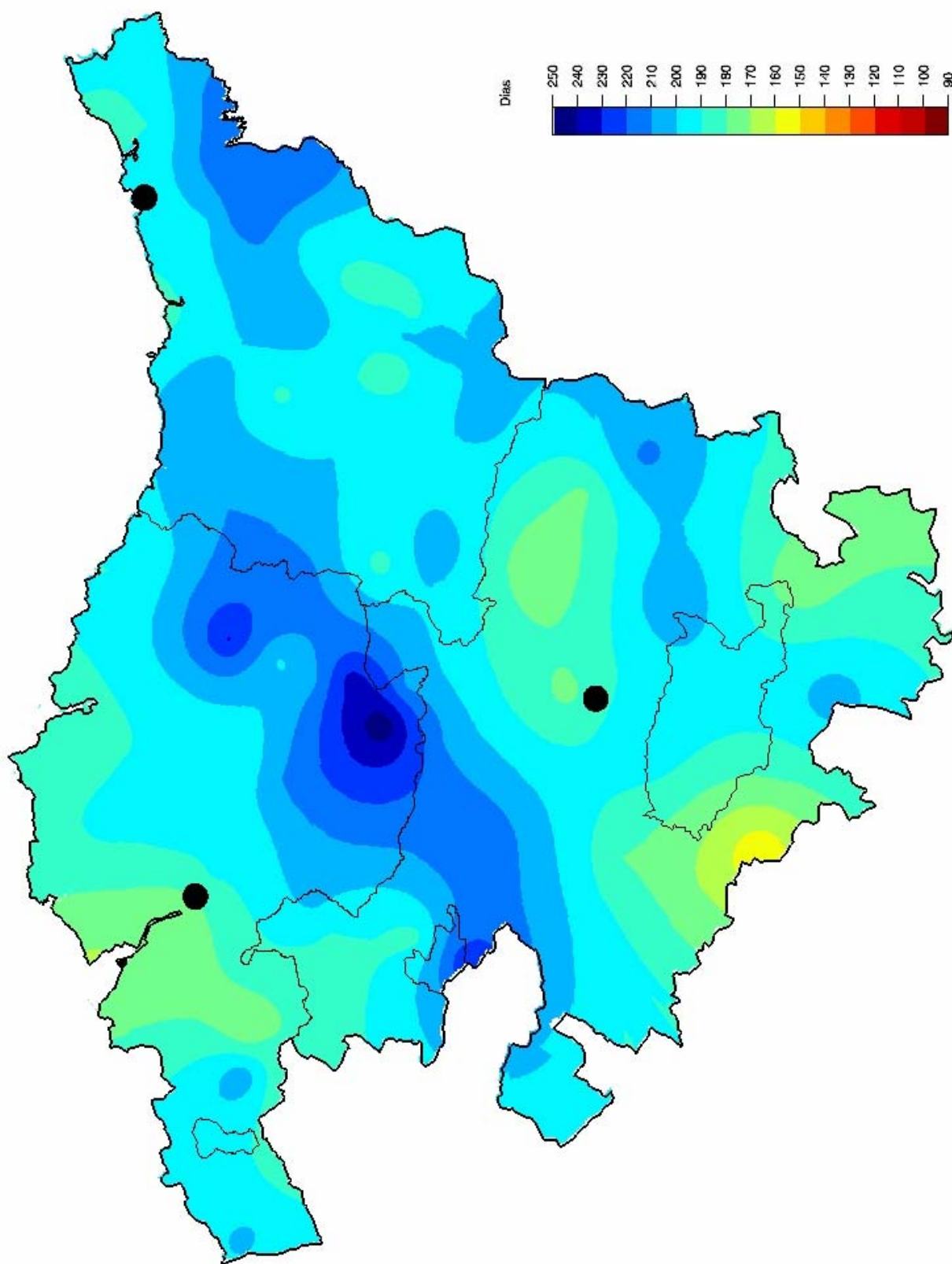
Urtean pilatutako prezipitazioa.  
Precipitación acumulada anual.



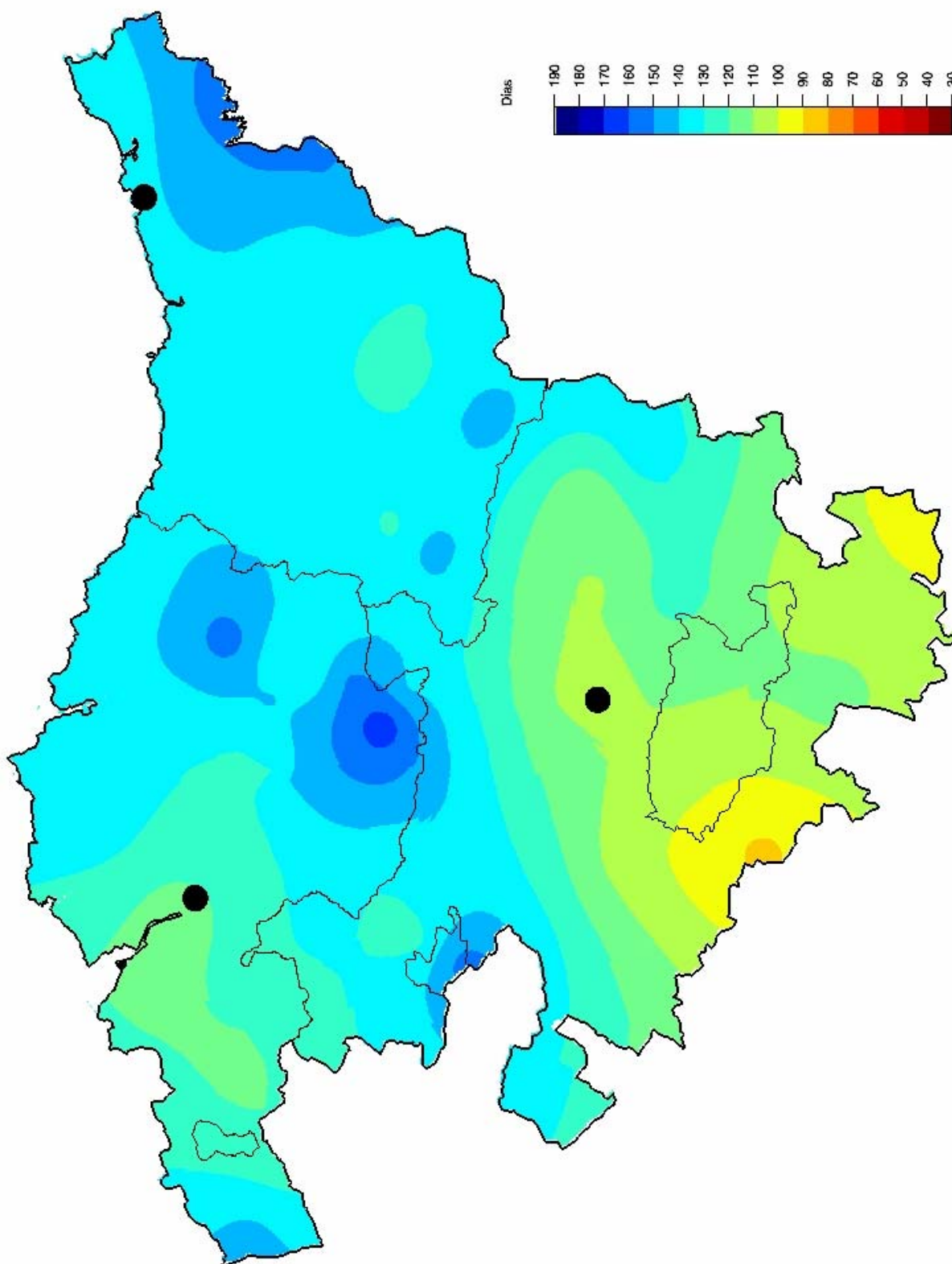
Prezipitazio maximoa, egun batean.  
Precipitación máxima en un día.



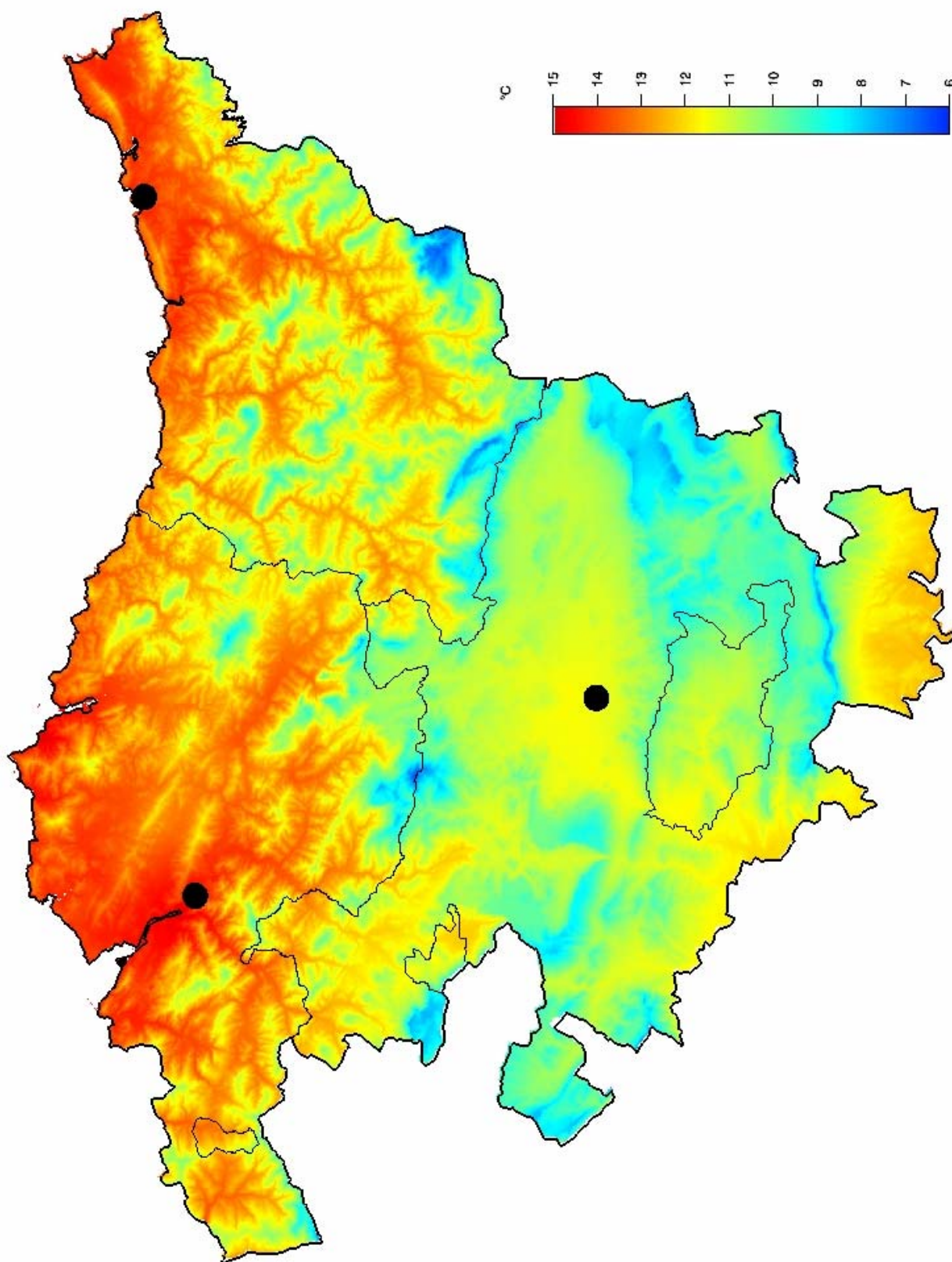
Prezipitazio maximoa, 10 minututan.  
Precipitación máxima en 10 minutos.



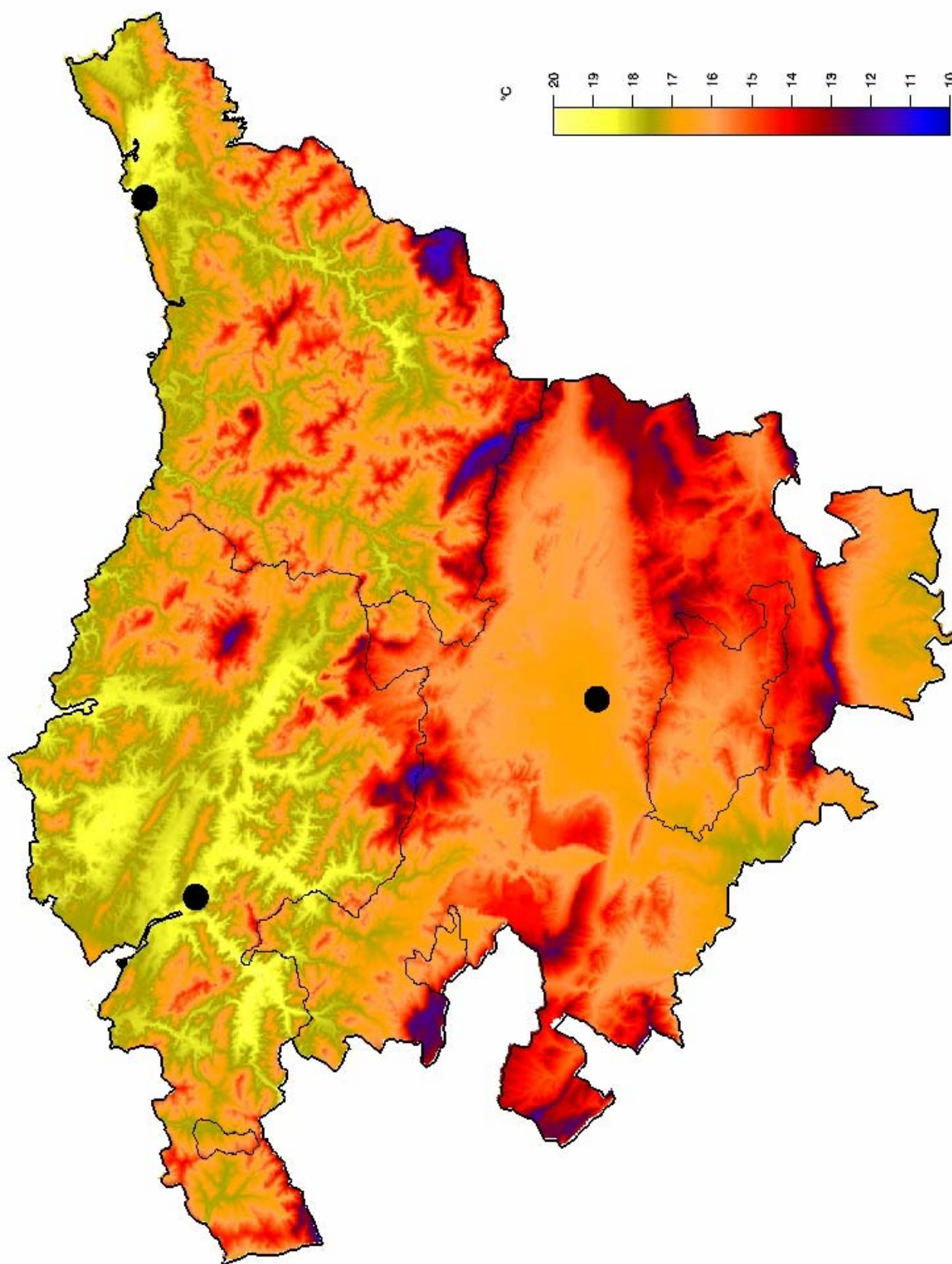
Prezpitazio-egunak.  
Días de precipitación.



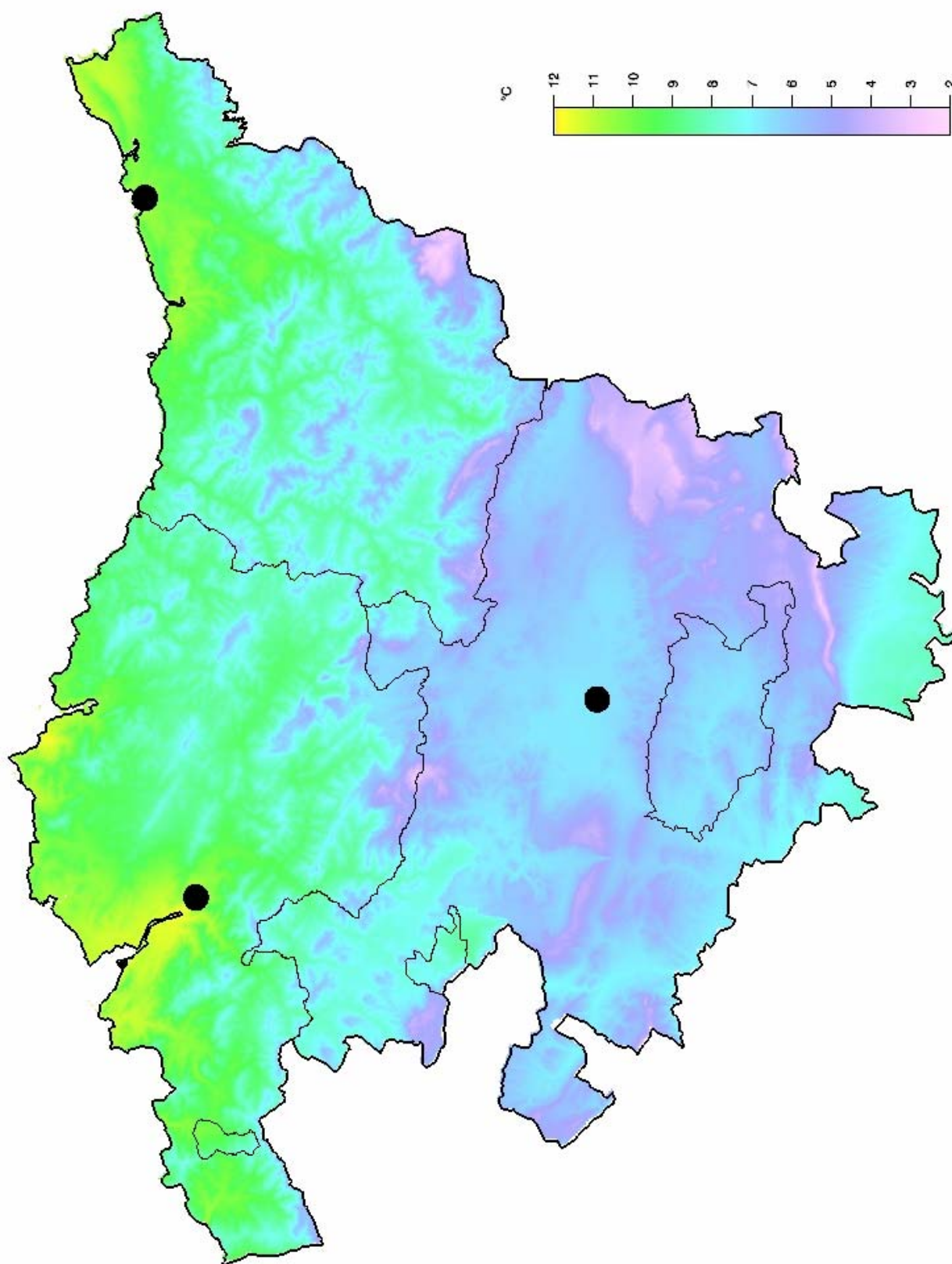
Prezิปitazio-egunak, 1 mm edo gehiago.  
Días de precipitación igual o superior a 1 mm.



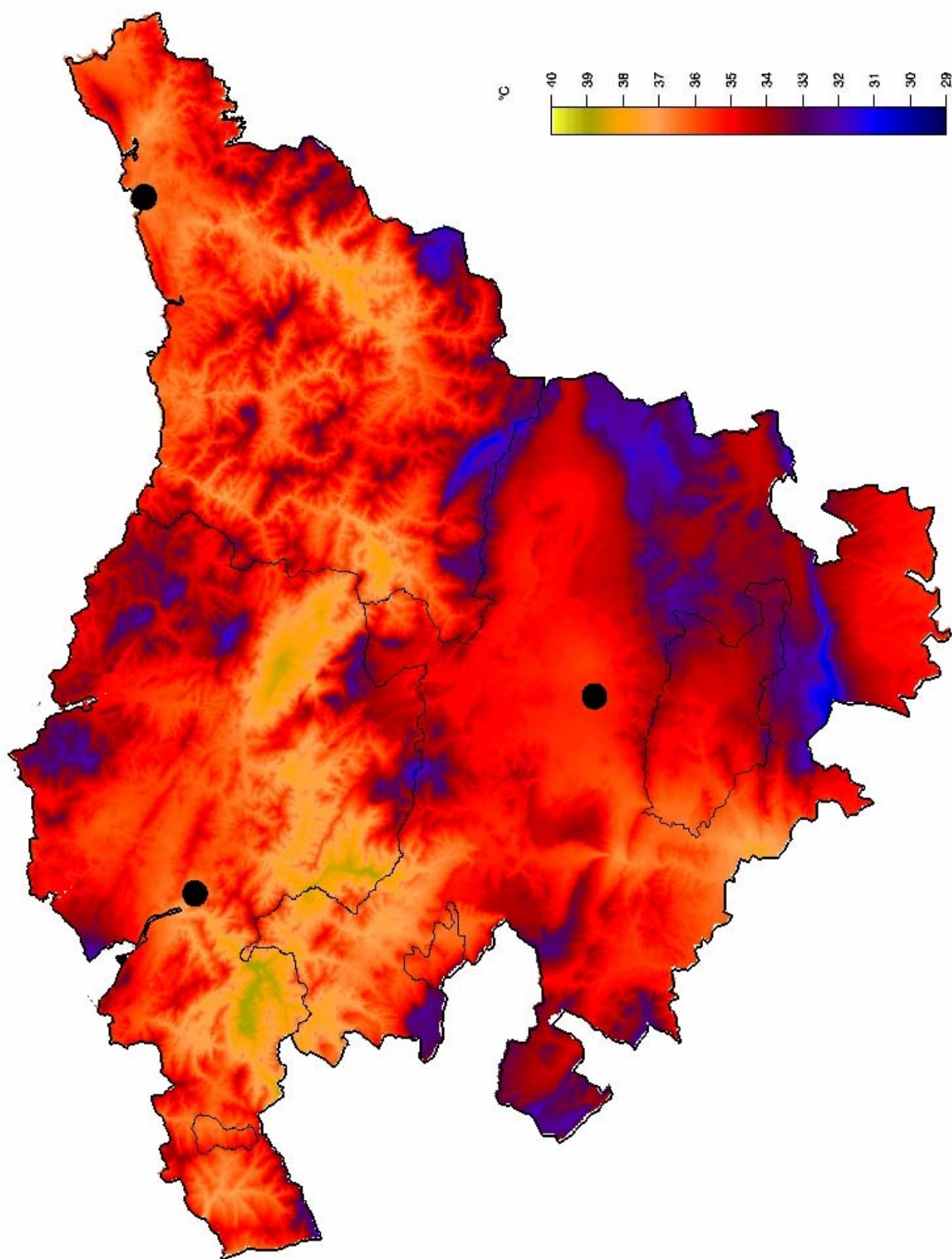
Urteko batez besteko tenperatura.  
Temperatura media anual.



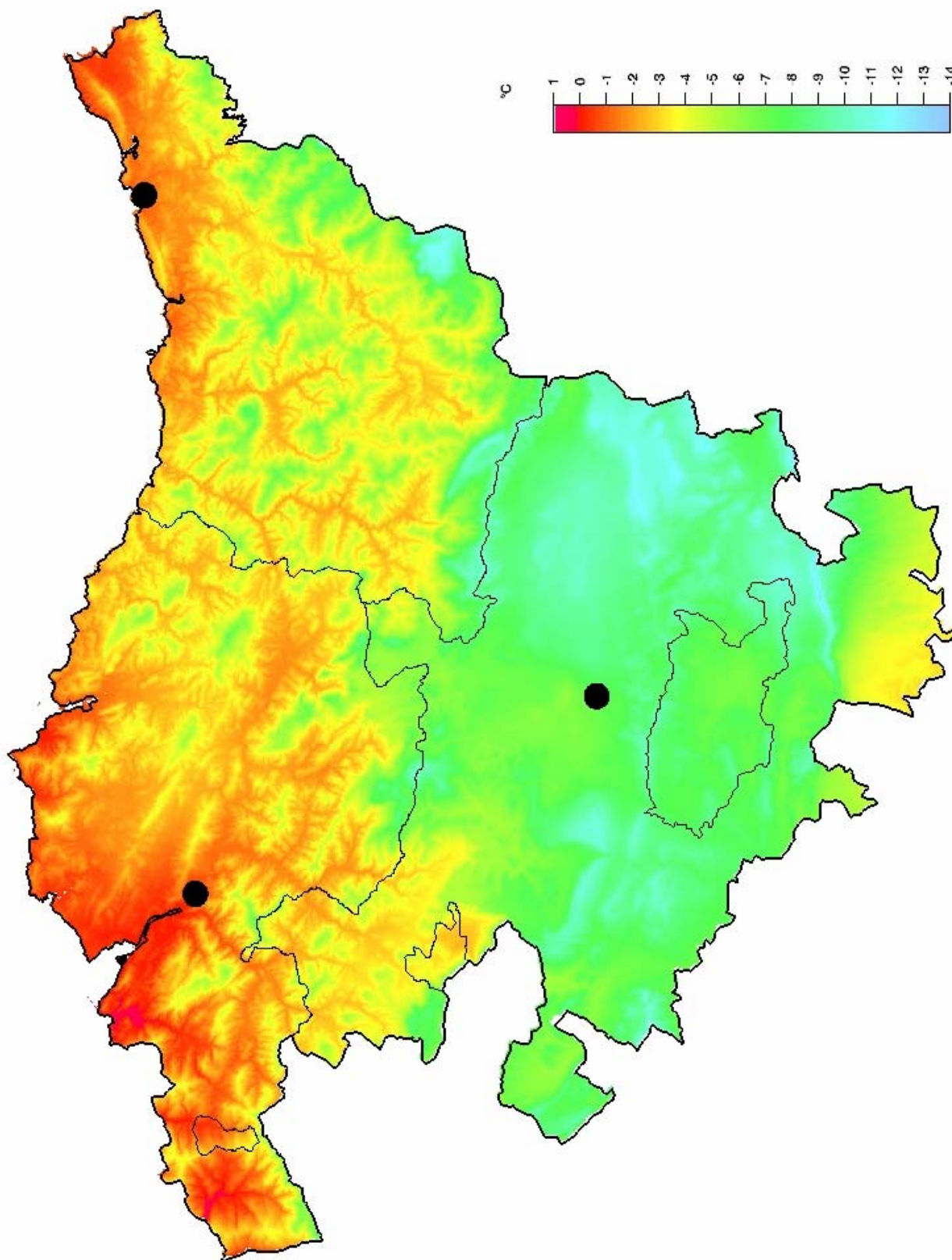
Urteko batez besteko tenperatura maximoa.  
Temperatura máxima media anual.



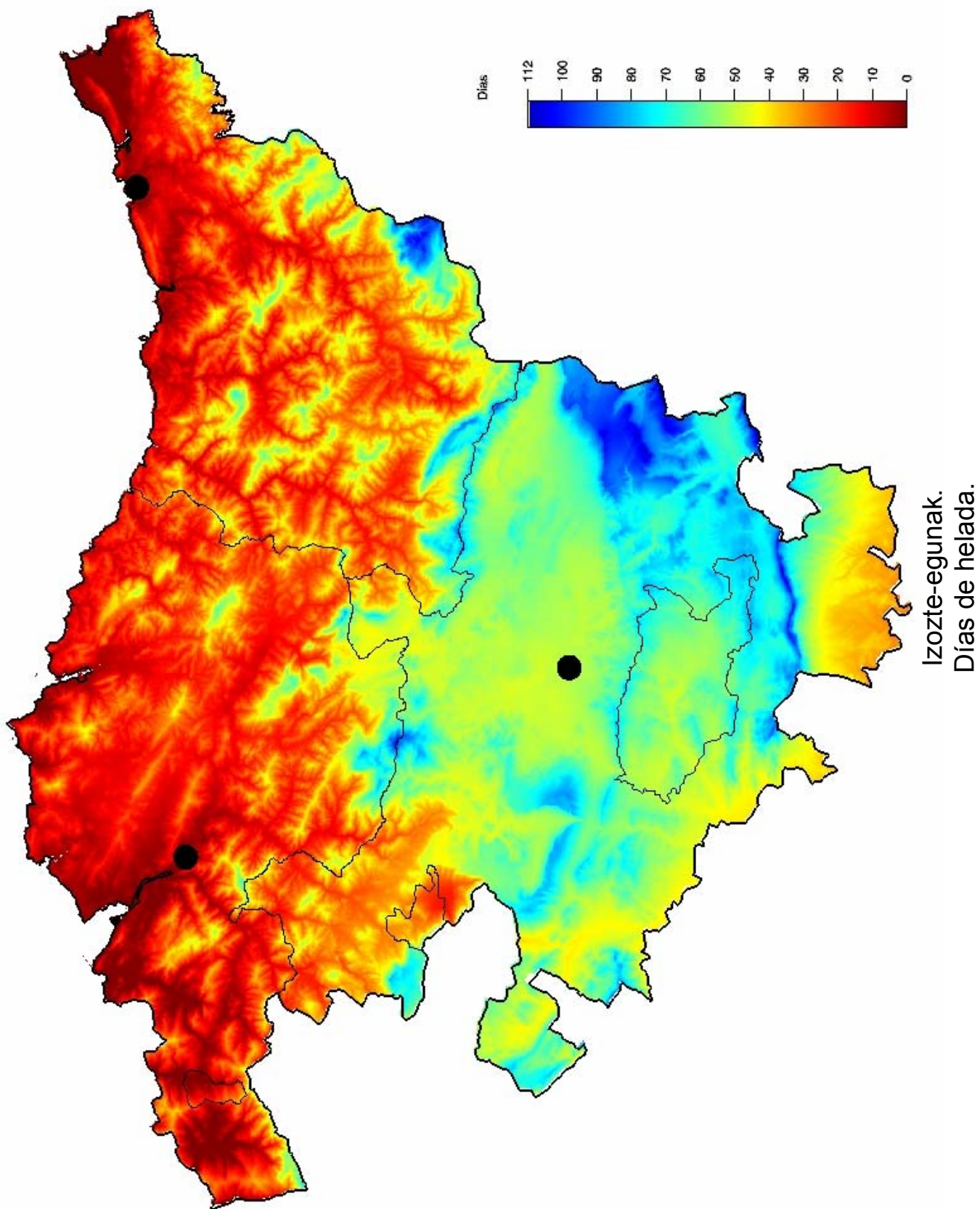
Urteko batez besteko temperatura minimoa.  
Temperatura mínima media anual.

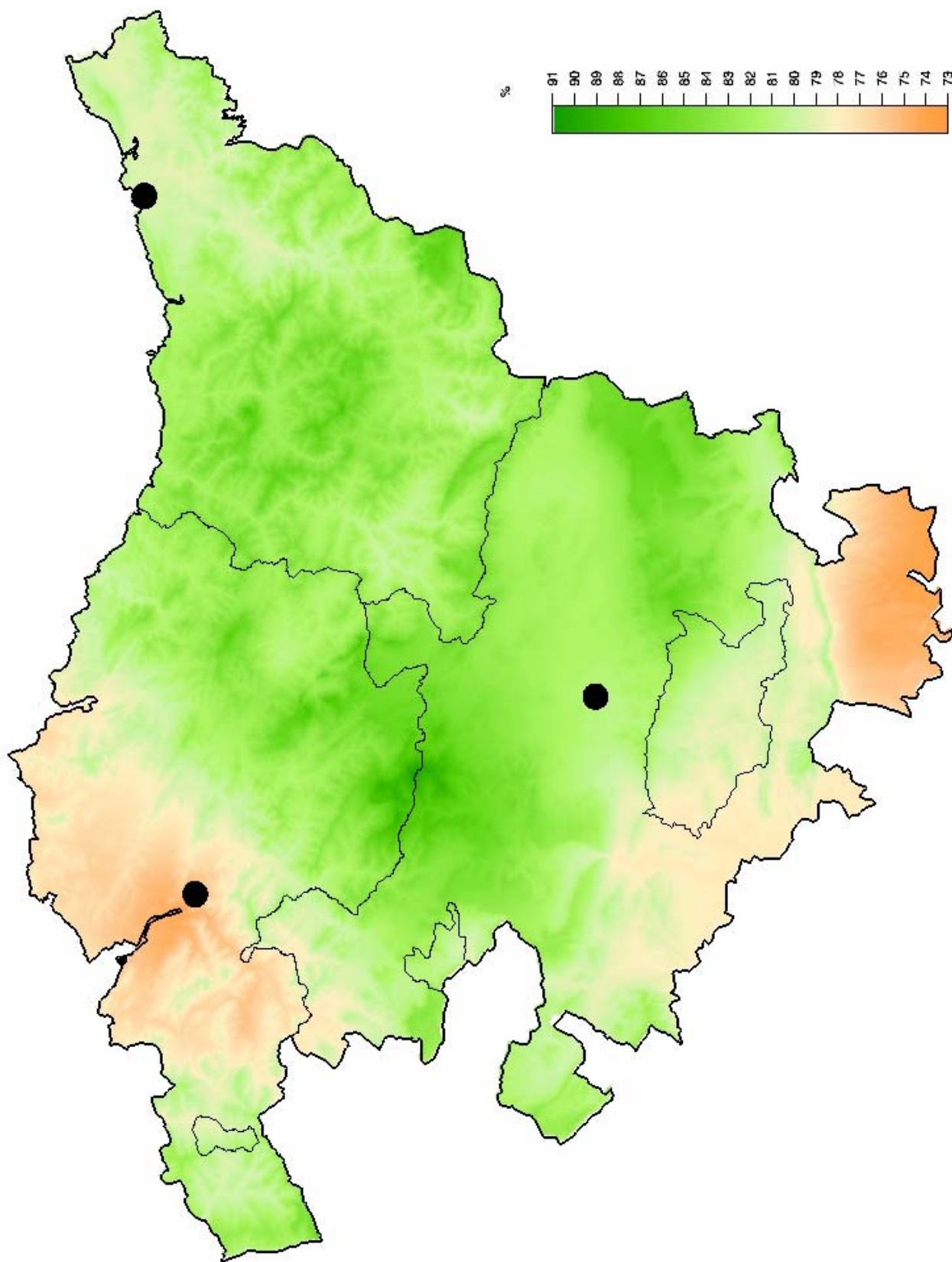


Urteko tenperatura maximo absolutua.  
Temperatura máxima absoluta anual.

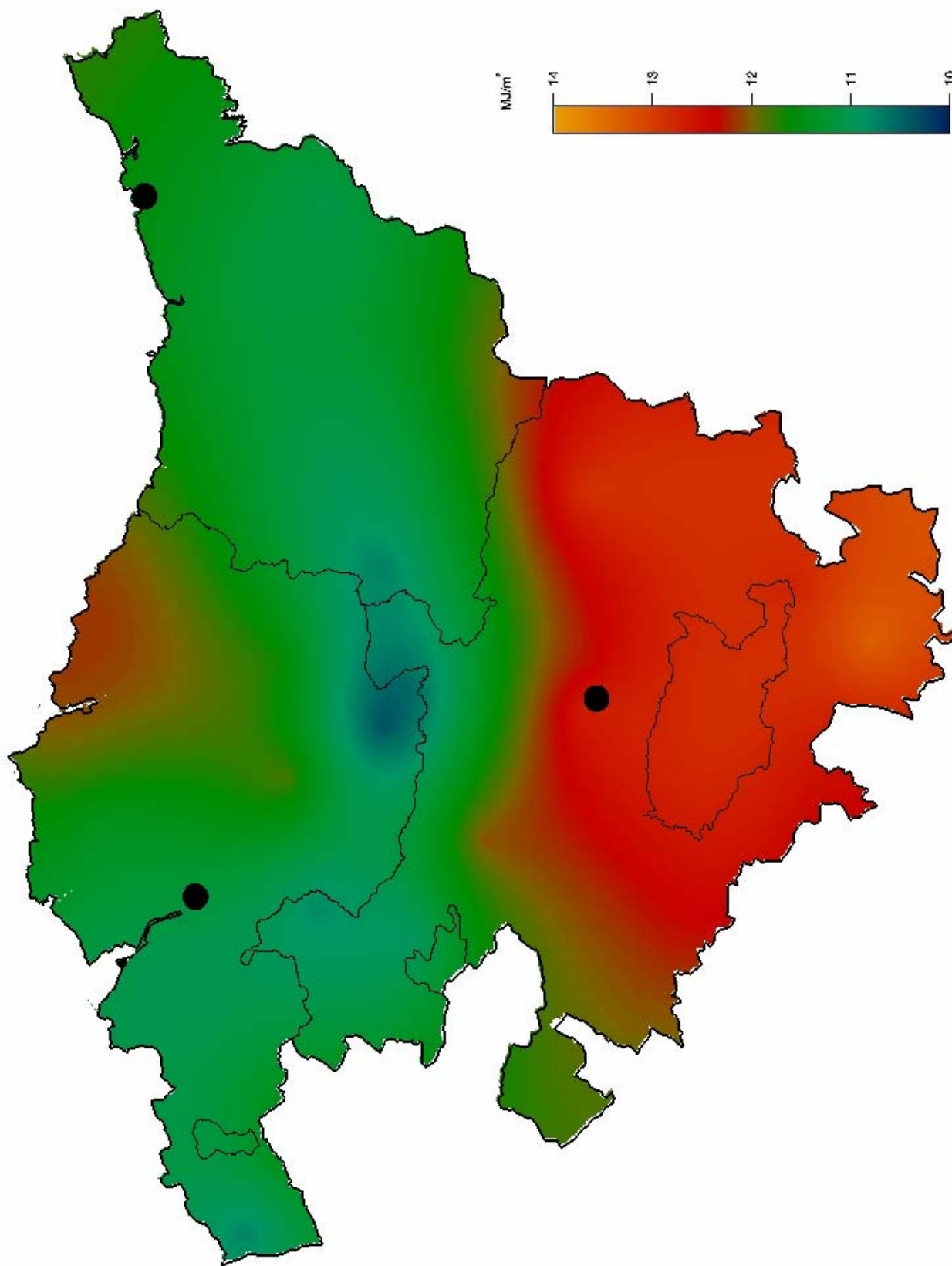


Urteko temperatura minimo absolutua.  
Temperatura mínima absoluta anual.





Eguneko batez besteko hezetasun erlatiboa.  
Humedad relativa media diaria.



Eguneko batez besteko erradiazioa.  
Radiación solar media diaria.