



## 2. Movilidad de los residentes en la Comunidad Autónoma Vasca

### 2.1. MOVILIDAD GLOBAL

El número total de desplazamientos superiores a cinco minutos realizados un día laborable medio asciende a 5.464.160, independientemente de que éstos hayan sido realizados en una o varias etapas. La media de desplazamientos por individuo es 2,7 (Álava 2,8; Bizkaia 2,6; Gipuzkoa 3,0).

	COMUNIDAD AUTÓNOMA VASCA		INTERNOS ÁLAVA		INTERNOS BIZKAIA		INTERN. GIPUZKOA		RESTO DESPLAZAMIENTOS	
	Nº DESPLAZAMIENTOS	%	Nº DESPLAZAMIENTOS	%	Nº DESPLAZAMIENTOS	%	Nº DESPLAZAMIENTOS	%	Nº DESPLAZAMIENTOS	%
Una etapa	5.388.119	98,6%	715.084	99,8%	2.626.506	97,9%	1.890.321	99,2%	156.208	97,5%
Dos etapas	73.427	1,3%	1.113	0,2%	53.727	2,0%	14.749	0,8%	3.838	2,4%
Tres etapas	2.614	0,1%	–	–	2.171	0,1%	238	0,0%	205	0,1%
<b>Total</b>	<b>5.464.160</b>	<b>100%</b>	<b>716.197</b>	<b>100%</b>	<b>2.682.404</b>	<b>100%</b>	<b>1.905.308</b>	<b>100%</b>	<b>160.251</b>	<b>100%</b>

Los desplazamientos en varias etapas suponen 154.696 viajes, lo que implica la realización de 78.655 transbordos.

Transporte público – transporte público . . . . .	52.755
Transporte público – otros modos . . . . .	14.337
Transporte público – vehículo privado . . . . .	8.255
Vehículo privado – otros modos . . . . .	2.168
Otros transbordos . . . . .	1.140

El transporte público participa en el 96% de los transbordos, suponiendo los realizados entre diferentes operadores de transporte público el 67%.

Si consideramos exclusivamente los desplazamientos en dos etapas, se observa que los transbordos realizados suponen un 93%, destacando el hecho de que esta práctica es mayoritaria en los desplazamientos internos en Bizkaia. En concreto, un 75% de los transbordos corresponden a este territorio, un 22% a Gipuzkoa y un 1,5% a Álava.

	TOTAL	ÁLAVA	BIZKAIA	GIPUZKOA	ZONAS EXTERNAS
<b>TOTAL</b>	<b>73.427</b>	<b>1.723</b>	<b>55.582</b>	<b>15.595</b>	<b>527</b>
ÁLAVA	1.746	1.113	540	93	–
BIZKAIA	55.276	610	53.727	604	335
GIPUZKOA	15.987	–	965	14.830	192
ZONAS EXTERNAS	418	–	350	68	–

## 2.2. DESPLAZAMIENTOS ENTRE ZONAS

La movilidad generada por los residentes en la Comunidad Autónoma Vasca un día laborable medio asciende a 5.464.160 desplazamientos. El 97% de los mismos son relaciones internas dentro de cada Territorio, el 2% relaciones interterritoriales y cerca del 1% relaciones con zonas externas al País Vasco.

	DESPLAZAMIENTOS	%		DESPLAZAMIENTOS	%
INTERNOS ÁLAVA	716.197	13,1%	BIZKAIA – GIPUZKOA	51.016	0,9%
INTERNOS BIZKAIA	2.682.404	49,1%	ÁLAVA - ZONA EXTERNAS	10.405	0,2%
INTERNOS GIPUZKOA	1.905.308	34,9%	BIZKAIA–ZONAS EXTERNAS	17.147	0,3%
ÁLAVA – GIPUZKOA	16.572	0,3%	GIPUZKOA–ZONAS EXTERNAS	16.383	0,3%
ÁLAVA – BIZKAIA	48.728	0,9%			

Por otra parte, el 50% de estos desplazamientos son originados por los residentes en Bizkaia, el 36% en Gipuzkoa y el 14% en Álava, lo cual es lógico debido a la diferencia poblacional existente entre los tres Territorios.

RESIDENTES	Nº DESPLAZAMIENTOS	%	POBLACIÓN (*)	%
ÁLAVA	750.736	14%	272.380	14%
BIZKAIA	2.758.254	50%	1.071.457	54%
GIPUZKOA	1.955.169	36%	638.646	32%

(\*) Mayor de 5 años.

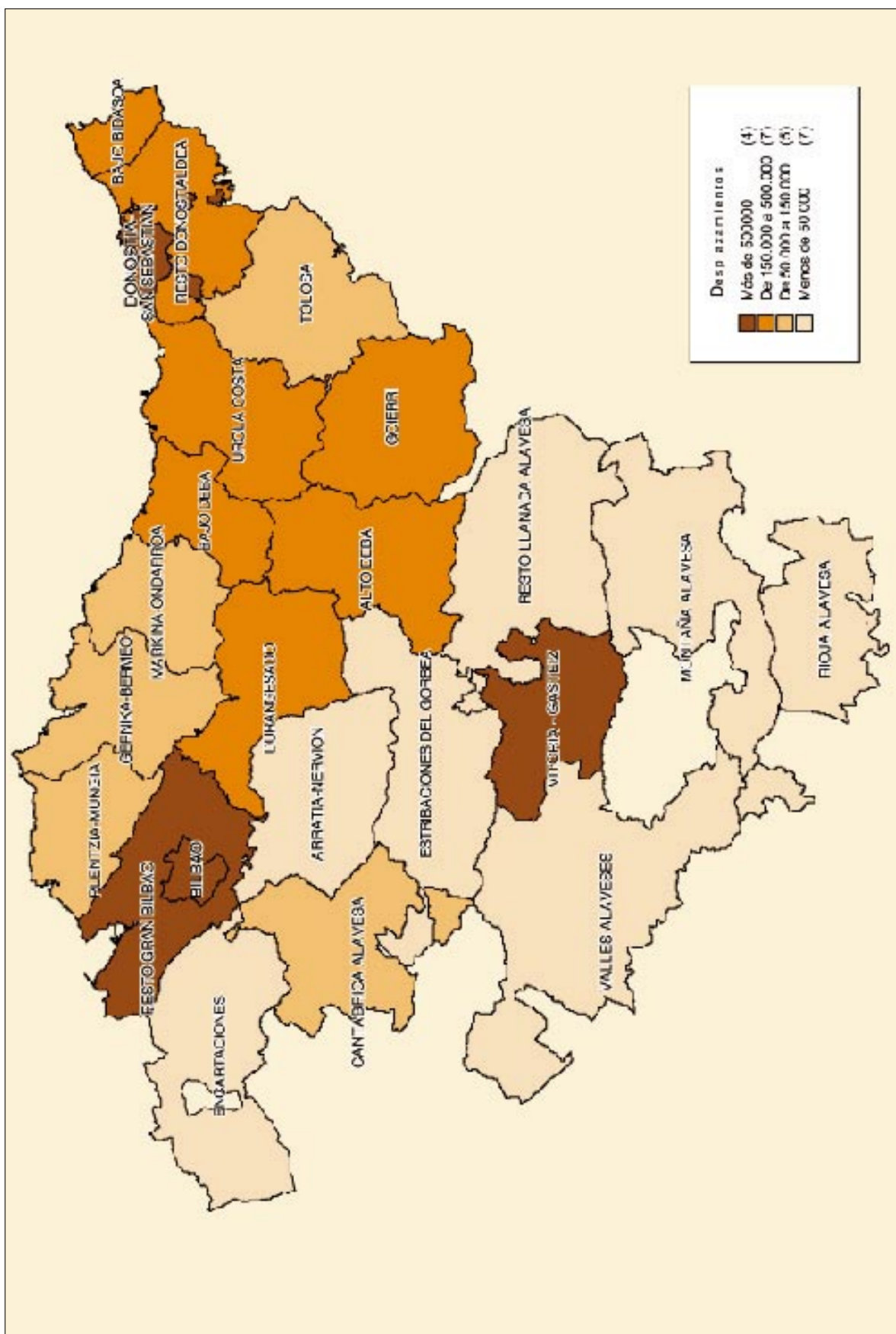
El área del Gran Bilbao es el punto de destino del 40% de los desplazamientos realizados (Bilbao 19%), Donostialdea del 18% (Donostia-San Sebastián 11%) y la Llanada Alavesa del 11% (Vitoria-Gasteiz 11%).

Las zonas de destino de los desplazamientos son:

ZONAS	Nº VIAJES	%	ZONAS	Nº VIAJES	%
<b>TOTAL</b>	<b>5.464.160</b>	<b>100%</b>	GERNIKA – BERMEO	90.919	2%
VITORIA-GASTEIZ	602.972	11%	MARKINA – ONDARROA	60.451	1%
RESTO LLANADA ALAVESA	23.548	*	PLENTZIA – MUNGIA	78.708	1%
VALLES ALAVESSES	6.658	*	DONOSTIA-SAN SEBASTIÁN	604.467	11%
MONTAÑA ALAVESA	4.656	*	RESTO DONOSTIALDEA	357.242	7%
RIOJA ALAVESA	15.685	*	BAJO BIDASOA	181.319	3%
ESTRIBACIONES DEL GORBEA	13.220	*	BAJO DEBA	177.063	3%
CANTÁBRICA ALAVESA	87.552	2%	ALTO DEBA	183.269	3%
BILBAO	1.055.862	19%	GOIERRI	155.779	3%
RESTO GRAN BILBAO	1.159.667	21%	TOLOSA	105.410	2%
ARRATIA – NERVIÓN	33.537	1%	UROLA COSTA	180.981	3%
DURANGUESADO	215.984	4%	ZONAS EXTERNAS	23.494	*
ENCARTACIONES	45.716	1%			

(\*) Menor de 1%.

DESTINO DE LOS DESPLAZAMIENTOS POR COMARCAS



En cuanto a la procedencia de los desplazamientos con destino a las tres capitales es la siguiente:

DESTINO ORIGEN	VITORIA-GASTEIZ		BILBAO		DONOSTIA-SAN SEBASTIÁN	
	Nº VIAJES	%	Nº VIAJES	%	Nº VIAJES	%
VITORIA-GASTEIZ	556.992	92%	6.621	1%	2.661	*
RESTO LLANADA ALAVESA	6.982	1%	–	–	108	*
VALLES ALAVESSES	1.109	*	–	–	–	–
MONTAÑA ALAVESA	1.005	*	–	–	72	*
RIOJA ALAVESA	2.698	*	370	*	3	*
ESTRIBACIONES DEL GORBEA	4.390	1%	127	*	94	*
CANTÁBRICA ALAVESA	2.758	*	5.109	*	–	–
BILBAO	6.826	1%	786.132	75%	2.475	*
RESTO GRAN BILBAO	5.257	1%	209.677	20%	2.046	*
ARRATIA – NERVIÓN	655	*	3.574	*	261	*
DURANGUESADO	1.204	*	9.312	1%	579	*
ENCARTACIONES	83	*	5.947	1%	–	–
GERNIKA – BERMEO	–	–	5.515	1%	–	–
MARKINA – ONDARROA	212	*	1.966	*	104	*
PLENTZIA – MUNGIA	164	*	12.139	1%	100	*
DONOSTIA-SAN SEBASTIÁN	3.407	1%	2.855	*	475.870	79%
RESTO DONOSTIALDEA	802	*	185	*	77.231	13%
BAJO BIDASOA	93	*	332	*	16.181	3%
BAJO DEBA	467	*	1.495	*	3.787	1%
ALTO DEBA	2.979	*	973	*	707	*
GOIERRI	512	*	251	*	5.444	1%
TOLOSA	63	*	–	–	7.321	1%
UROLA COSTA	47	*	312	*	7.869	1%
ZONAS EXTERNAS	4.269	1%	2.969	*	1.552	*
<b>TOTAL</b>	<b>602.972</b>	<b>100%</b>	<b>1.055.862</b>	<b>100%</b>	<b>604.467</b>	<b>100%</b>
<b>TOTAL INTERURBANOS</b>	<b>45.982</b>	<b>8%</b>	<b>269.729</b>	<b>25%</b>	<b>128.595</b>	<b>21%</b>

(\*) Menor 1%.

La mayor parte de los desplazamientos con destino a estos tres municipios, al igual que respecto al resto de zonas son de carácter interno, especialmente en el caso de Vitoria-Gasteiz (92% de los desplazamientos tienen su origen en el propio municipio). Por otra parte, Bilbao es el destino de un mayor número de desplazamientos procedentes del exterior (25%), Donostia-San Sebastián (21%).

### 2.2.1. DESPLAZAMIENTOS INTRACOMARCALES

En cuanto a los desplazamientos intracomarcales, representan el 97% del total realizado en la Comunidad Autónoma Vasca.

A nivel comarcal los desplazamientos internos en el Gran Bilbao suponen el 39% de los generados en la Comunidad Autónoma Vasca, representando los realizados en Donostialdea y la Llanada Alavesa el 16% y 11% respectivamente. Destacan a su vez los desplazamientos internos en las comarcas de Duranguesado en Bizkaia, y Bajo Bidasoa, Bajo y Alto Deba, Goierri y Urola Costa en Gipuzkoa (3% cada una).

ZONAS	Nº DESPLAZAMIENTOS INTERNOS	% s/TOTAL COMARCA	% s/TOTAL COMUNIDAD AUTONOMA VASCA
<b>TOTAL</b>	<b>4.984.707</b>		<b>91%</b>
LLANADA ALAVESA	586.960	88%	11%
VALLES ALAVESSES	4.542	53%	*
MONTAÑA ALAVESA	2.518	39%	*
RIOJA ALAVESA	11.186	57%	*
ESTRIBACIONES DEL GORBEA	8.792	48%	*
CANTÁBRICA ALAVESA	77.316	78%	1%
GRAN BILBAO	2.111.194	91%	39%
ARRATIA – NERVIÓN	21.647	46%	*
DURANGUESADO	178.257	71%	3%
ENCARTACIONES	36.435	66%	1%
GERNIKA – BERMEO	81.330	81%	2%
MARKINA – ONDARROA	56.153	93%	1%
PLENTZIA – MUNGIA	49.378	46%	1%
DONOSTIALDEA	884.516	86%	16%
BAJO BIDASOA	153.023	71%	3%
BAJO DEBA	154.059	76%	3%
ALTO DEBA	171.117	86%	3%
GOIERRI	143.619	85%	3%
TOLOSA	86.404	70%	2%
UROLA COSTA	166.261	85%	3%

(\*) Inferior al 1%.

### 2.2.2. DESPLAZAMIENTOS INTERCOMARCALES

Los desplazamientos intercomarcales ascienden a 479.453 (9%). Las comarcas que participan en un mayor número de relaciones son: Gran Bilbao, interviene en el 44% de los desplazamientos intercomarcales, Donostialdea en el 31%, Llanada Alavesa en el 16%, Bajo Bidasoa en el 13% y Plentzia-Mungia en el 12%.

COMARCAS	Nº DESPLAZAMIENTOS INTERCOMARCALES	% s/DESPLAZ. INTERCOMARCALES
LLANADA ALAVESA	77.514	16%
VALLES ALAVESSES	3.948	1%
MONTAÑA ALAVESA	4.013	1%
RIOJA ALAVESA	8.406	2%
ESTRIBACIONES DEL GORBEA	9.350	2%
CANTÁBRICA ALAVESA	22.242	5%
GRAN BILBAO	211.503	44%
ARRATIA – NERVIÓN	25.048	5%
DURANGUESADO	72.952	15%
ENCARTACIONES	18.457	4%

COMARCAS	Nº DESPLAZAMIENTOS INTERCOMARCALES	% s/DESPLAZ. INTERCOMARCALES
GERNIKA – BERMEO	19.175	4%
MARKINA – ONDARROA	8.790	2%
PLENTZIA – MUNGIA	56.981	12%
DONOSTIALDEA	145.945	31%
BAJO BIDASOA	62.627	13%
BAJO DEBA	48.658	10%
ALTO DEBA	26.991	6%
GOIERRI	26.053	5%
TOLOSA	37.526	8%
UROLA COSTA	28.788	6%
ZONAS EXTERNAS	43.936	9%

En concreto, las comarcas entre las que se registran un mayor número de relaciones son:

COMARCAS	Nº DESPLAZAMIENTOS INTERCOMARCALES	% s/DESPLAZ. INTERCOMARCALES
GRAN BILBAO – PLENTZIA / MUNGIA	53.648	11%
GRAN BILBAO – DURANGUESADO	33.849	7%
GRAN BILBAO – LLANADA ALAVESA	24.016	5%

COMARCAS	Nº DESPLAZAMIENTOS INTERCOMARCALES	% s/DESPLAZ. INTERCOMARCALES
DONOSTIALDEA – BAJO BIDASOA	51.323	11%
DONOSTIALDEA – TOLOSA	28.346	6%
BAJO DEBA – DURANGUESADO	23.661	5%



DESPLAZAMIENTOS ENTRE ZONAS (Absolutos)

	COMARCA ORIGEN																									
	TOTAL	VITORIA-GASTEIZ	RESTO LLANADA ALAVESA	VALLES ALAVESSES	MONTAÑA ALAVESA	RIOJA ALAVESA	ESTRIBACIONES GORBEA	CANTÁBRICA ALAVESA	BILBAO	RESTO GRAN BILBAO	ARRATIA-NERVIÓN	DURANGUESADO	ENCARTACIONES	GERNIKA-BERMEO	MARKINA-ONDARROA	PLENTZIA-MUNGIA	DONOSTIA-SAN SEBASTIÁN	RESTO DONOSTIALDEA	BAJO BIDASOA	BAJO DEBA	ALTO DEBA	GOIERRI	TOLOSA	UROLA COSTA	ZONAS EXTERNAS	
<b>TOTAL</b>	5.464.160	602.172	22.741	6.374	4.392	15.092	13.714	89.321	1.058.457	1.159.907	34.805	213.483	45.613	90.916	60.645	77.029	599.939	353.327	187.353	179.715	185.959	157.513	104.923	180.329	20.441	
COMARCA DESTINO	5.464.160	602.172	22.741	6.374	4.392	15.092	13.714	89.321	1.058.457	1.159.907	34.805	213.483	45.613	90.916	60.645	77.029	599.939	353.327	187.353	179.715	185.959	157.513	104.923	180.329	20.441	
VITORIA-GASTEIZ	602.972	556.992	6.982	1.109	1.005	2.698	4.390	2.758	6.826	5.257	655	1.204	83		212	164	3.407	802	93	467	2.979	512	63	47	4.269	
RESTO LLANADA ALAV.	23.548	7.653	15.333	147	131					88							196									
VALLES ALAVESSES	6.658	1.075	147	4.542	119	78	96	133		404								64								
MONTAÑA ALAVESA	4.656	1.191	98	93	2.518	41			133	451							132									
RIOJA ALAVESA	15.685	2.887		175	79	11.186			514	92							4								749	
ESTRIBACION. GORBEA	13.220	3.884		96			8.792		128	126	56	24					114									
CANTÁBRICA ALAVESA	87.552	2.321		133		370		77.316	3.828	1.367	2.063	262	119	2		11									131	
BILBAO	1.055.862	6.621				370	127	5.109	786.132	209.677	3.574	9.312	5.947	5.515	1.966	12.139	2.855	185	332	1.495	973	251		312	2.969	
RESTO GRAN BILBAO	1.159.667	5.311		79	469	155	174	1.526	211.251	904.133	4.320	7.768	2.435	1.822	111	13.870	1.811	273	137	477	91				3.452	
ARRATIA-NERVIÓN	33.537	661	73				17	1.944	3.720	3.503	21.647	1.068	73	78	78	348	118								210	
DURANGUESADO	215.984	1.297					24	262	9.566	7.203	1.340	178.257	27	611	737		441				13.077	2.151	144	249	346	251
ENCARTACIONES	45.716	85						129	5.755	2.755	88	86	36.435												382	
GERNIKA-BERMEO	90.919							2	5.968	1.749	78	493		81.330	401	898										
MARKINA-ONDARROA	60.451	46							1.779	170	94	763		549	56.153	118	103			381	222				72	
PLENTZIA-MUNGIA	78.708	168							12.354	15.285	364	115		859	156	49.378	17				2					
DONOSTIA-SAN SEBASTIÁN	604.467	2.661	108		72	3	94		2.475	2.046	261	579		104	100	475.870	77.231	16.181	3.787	707	5.444	7.321	7.869	1.552		
RESTO DONOSTIALDEA	357.242	778							180	153		67					75.392	256.022	12.577	562	550	994	7.083	1.634	1.250	
BAJO BIDASOA	181.319	189							256	214							13.605	8.959	153.023	234	86	287	232	308	3.926	
BAJO DEBA	177.063	326							1.662	496		10.584		66	502		2.568	203	240	154.059	4.591	239	5	1.521		
ALTO DEBA	183.269	2.855							996	113		1.741			226	2	742	148	53	3.337	171.117	1.301	37	402	198	
GOIERRI	155.779	446							202	76		157		84			4.616	669	151	273	1.676	143.619	2.428	996	386	
TOLOSA	105.410	63										304					8.013	5.929	267	5	173	3.306	86.404	565	382	
UROLA COSTA	180.981	97							430			497					8.303	1.542	98	1.396	580	915	600	166.261	262	
ZONAS EXTERNAS	23.494	4.565				561		131	4.303	4.635	177	269	426				1.633	1.300	4.201	165	59	500	501	68		

DESPLAZAMIENTOS ENTRE ZONAS (% Verticales)

COMARCA ORIGEN

	COMARCA ORIGEN																									
	VITORIA-GASTEIZ	RESTO LLANADA ALAVESA	VALLES ALAVESSES	MONTAÑA ALAVESA	RIOJA ALAVESA	ESTRIBACIONES GORBEA	CANTÁBRICA ALAVESA	BILBAO	RESTO GRAN BILBAO	ARRATIA-NERVIÓN	DURANGUESADO	ENCARTACIONES	GERNIKA-BERMEO	MARKINA-ONDARROA	PLENTZIA-MUNGIA	DONOSTIA-SAN SEBASTIÁN	RESTO DONOSTIALDEA	BAJO BIDASOA	BAJO DEBA	ALTO DEBA	GOERRI	TOLOSA	UROLA COSTA	ZONAS EXTERNAS		
<b>TOTAL</b>	5.464.160	602.172	22.741	6.374	4.392	15.092	13.714	89.321	1.058.457	1.159.907	34.805	213.483	45.613	90.916	60.845	77.029	599.939	353.327	187.353	179.715	185.959	157.513	104.923	180.329	20.441	
COMARCA DESTINO	5.464.160	602.172	22.741	6.374	4.392	15.092	13.714	89.321	1.058.457	1.159.907	34.805	213.483	45.613	90.916	60.845	77.029	599.939	353.327	187.353	179.715	185.959	157.513	104.923	180.329	20.441	
VITORIA-GASTEIZ	11	92	31	17	23	18	32	3	1	0	2	1	0	0	0	0	1	0	0	0	2	0	0	0	0	21
RESTO LLANADA ALAV.	0	1	67	2	3					0							0									
VALLES ALAVESSES	0	0	1	71	3	1	1	0	0																	
MONTAÑA ALAVESA	0	0	0	1	57	0			0	0							0									
RIOJA ALAVESA	0	0	0	3	2	74			0	0							0								4	
ESTRIBACION. GORBEA	0	1	2			64			0	0	0	0					0									
CANTÁBRICA ALAVESA	2	0	2				87	0	0	6	0	0	0	0	0	0									1	
BILBAO	19	1			2	1	6	74	18	10	4	13	6	3	16	0	0	0	1	1	0	0	0	0	15	
RESTO GRAN BILBAO	21	1	1	11	1	1	2	20	78	12	4	5	2	0	18	0	0	0	0	0	0	0	0	0	17	
ARRATIA-NERVIÓN	1	0	0				0	2	0	0	62	1	0	0	0	0									1	
DURANGUESADO	4	0	4				0	0	1	1	4	83	0	1	1	0			7	1	0	0	0	0	1	
ENCARTACIONES	1	0					0	0	1	0	0	80													2	
GERNIKA-BERMEO	2						0	1	0	0	0	0	89	1	1											
MARKINA-ONDARROA	1	0					0	0	0	0	0	0	1	83	0	0			0	0	0				0	
PLENTZIA-MUNGIA	1	0					0	1	1	1	0	0	1	0	64	0			0							
DONOSTIA-SAN SEBASTIÁN	11	0	0		2	0	1		0	0	1	0		0	0	79	22	9	2	0	3	7	4	8		
RESTO DONOSTIALDEA	7	0					0	0	0			0				13	72	7	0	0	1	7	1	6		
BAJO BIDASOA	3	0					0	0	0							2	3	82	0	0	0	0	0	0	19	
BAJO DEBA	3	0					0	0	0	5			0	1		0	0	0	86	2	0	0	0	1		
ALTO DEBA	3	0					0	0	0	1						0	0	0	2	92	1	0	0	1		
GOERRI	3	0					0	0	0	0			0			1	0	0	0	1	91	2	1	2		
TOLOSA	2	0							0							1	2	0	0	0	2	82	0	2		
UROLA COSTA	3	0							0							1	0	0	1	0	1	1	92	1		
ZONAS EXTERNAS	0	1				4			0	0	0	1	0	1		0	0	2	0	0	0	0	0	0		





DESPLAZAMIENTOS ENTRE ZONAS (% Horizontales)

COMARCA DESTINO	COMARCA ORIGEN																							
	TOTAL	VITORIA-GASTEIZ	RESTO LLANADA ALAVESA	VALLES ALAVESSES	MONTAÑA ALAVESA	RIOJA ALAVESA	ESTRIBACIONES GORBEA	CANTÁBRICA ALAVESA	BILBAO	RESTO GRAN BILBAO	ARRATIA-NERVIÓN	DURANGUESADO	ENCARTACIONES	GERNIKA-BERMEO	MARKINA-ONDARROA	PLENTZIA-MUNGIA	DONOSTIA-SAN SEBASTIÁN	RESTO DONOSTIALDEA	BAJO BIDAZO	ALTO DEBA	GOERRI	TOLOSA	UROLA COSTA	ZONAS EXTERNAS
TOTAL	5.464.160	11	0	0	0	0	2	19	21	1	4	1	2	1	1	11	6	3	3	3	3	2	3	0
COMARCA DESTINO	5.464.160	11	0	0	0	0	2	19	21	1	4	1	2	1	1	11	6	3	3	3	3	2	3	0
VITORIA-GASTEIZ	602.972	92	1	0	0	0	1	1	1	0	0	0	0	0	0	1	0	0	0	0	0	0	0	1
RESTO LLANADA ALAV.	23.548	32	65	1	1					0						1								
VALLES ALAVESSES	6.658	16	2	68	2	1	2	6									1							
MONTAÑA ALAVESA	4.656	26	2	2	54	1		3	10							3								
RIOJA ALAVESA	15.685	18		1	1	71		3	1							0								5
ESTRIBACION. GORBEA	13.220	29		1			67	1	1	0	0					1								
CANTÁBRICA ALAVESA	87.552	3		0			88	4	2	2	0	0	0			0								0
BILBAO	1.055.862	1				0	0	75	20	0	1	1	1	0	1	0	0	0	0	0	0	0	0	0
RESTO GRAN BILBAO	1.159.667	0		0	0	0	0	18	78	0	1	0	0	0	1	0	0	0	0	0	0	0	0	0
ARRATIA-NERVIÓN	33.537	2	0			0	0	11	10	65	3	0	0	0	1	0								1
DURANGUESADO	215.984	1				0	0	4	3	1	83	0	0	0	0	0			6	1	0	0	0	0
ENCARTACIONES	45.716	0				0	0	13	6	0	0	80				0								1
GERNIKA-BERMEO	90.919							7	2	0	1		89	0	1									
MARKINA-ONDARROA	60.451	0						3	0	0	1		1	83	0	0		1	0					0
PLENTZIA-MUNGIA	78.708	0				0	0	16	19	0	0		1	0	63	0								
DONOSTIA-SAN SEBASTIÁN	604.467	0	0	0	0	0	0	0	0	0	0			0	0	79	13	3	1	0	1	1	1	0
RESTO DONOSTIALDEA	357.242	0						0	0			0				21	72	4	0	0	0	2	0	0
BAJO BIDAZO	181.319	0						0	0							8	5	84	0	0	0	0	0	2
BAJO DEBA	177.063	0						1	0		6		0	0		1	0	0	87	3	0	0	1	
ALTO DEBA	183.269	2						1	0		1		0	0		0	0	0	2	93	1	0	0	0
GOERRI	155.779	0						0	0		0		0			3	0	0	0	1	92	2	1	0
TOLOSA	105.410	0									0					8	6	0	0	0	3	82	1	0
UROLA COSTA	180.981	0						0			0					5	1	0	1	0	1	0	92	0
ZONAS EXTERNAS	23.494	19				2		1	18	20	1	1	2			7	6	18	1	0	2	2	0	0



2.3. DESPLAZAMIENTOS SEGUN EL MODO DE TRANSPORTE

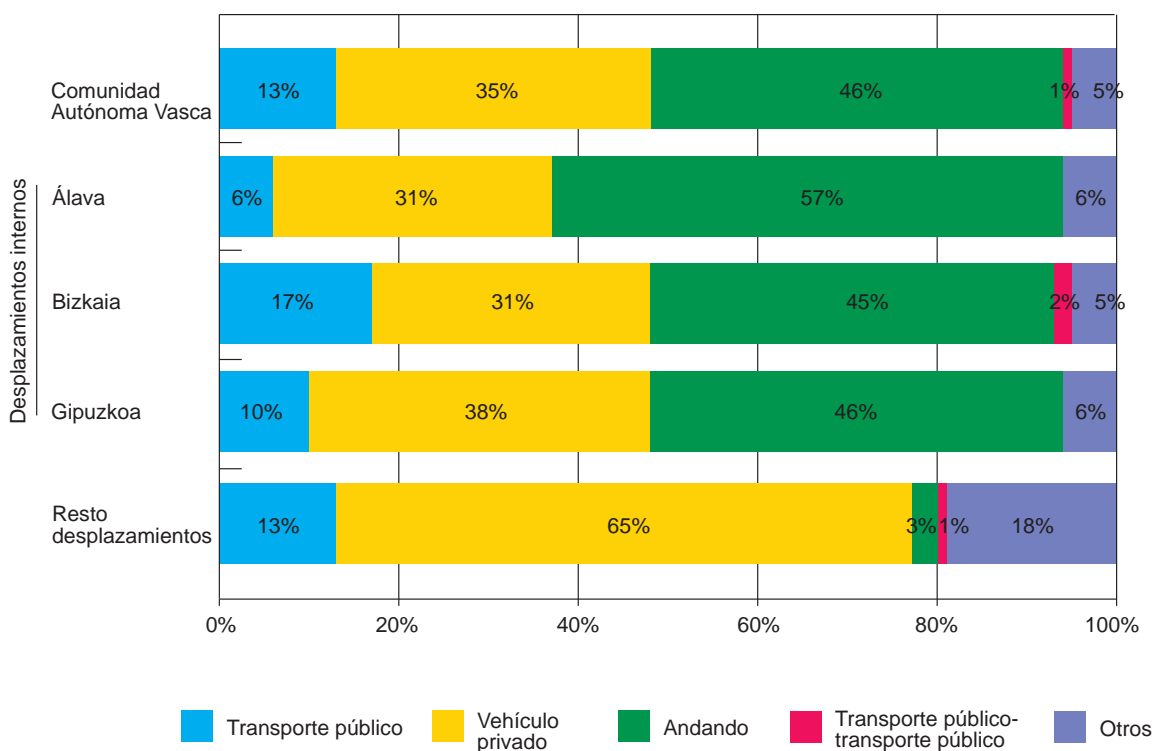
	COMUNIDAD AUTÓNOMA VASCA		DESPLAZAMIENTOS INTERNOS						RESTO DESPLAZAMIENTOS	
		%	ÁLAVA	%	BIZKAIA	%	GIPUZKOA	%		%
Vehículo privado (1 etapa)	1.894.295	35%	223.315	31%	840.913	31%	724.672	38%	105.395	65%
Tpte. público (1 etapa)	702.077	13%	40.624	6%	461.710	17%	181.153	10%	18.590	13%
Andando	2.504.499	46%	410.165	57%	1.208.282	45%	880.598	46%	5.454	3%
Vehículo privado y Tpte. público	7.991	*	-	-	5.307	*	2.340	*	344	*
Tpte. público - Tpte. público	52.290	1%	667	*	38.710	2%	10.593	*	2.320	1%
Otros (*)	303.008	5%	41.426	6%	127.482	5%	105.952	6%	28.148	18%
<b>Total</b>	<b>5.464.160</b>	<b>100%</b>	<b>716.197</b>	<b>100%</b>	<b>2.682.404</b>	<b>100%</b>	<b>1.905.308</b>	<b>100%</b>	<b>160.251</b>	<b>100%</b>

(\*) Agrupa los siguientes desplazamientos:

- Desplazamientos de tres etapas.
- Desplazamientos de una etapa en "otros modos" (moto, otros autobuses, taxi, etc.).
- Desplazamientos de dos etapas que combinan transporte público o vehículo privado con otros.

(\*) Menor 1%.

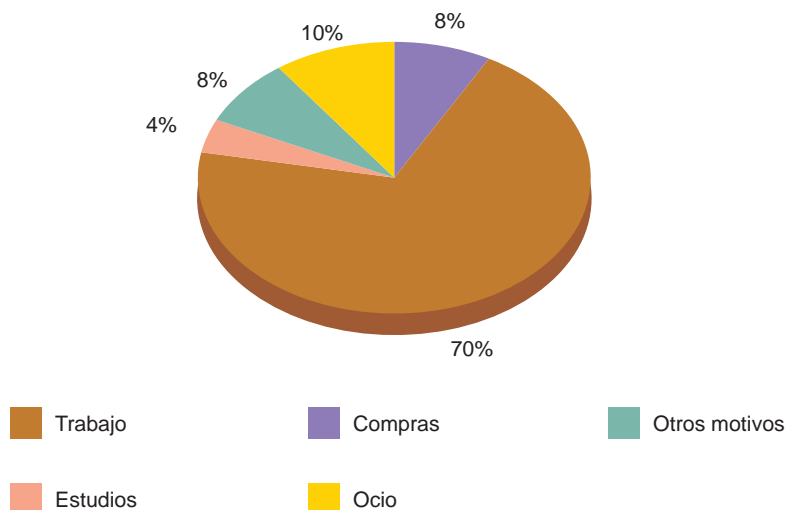
Desplazamientos según el modo de transporte



**2.3.1. DESPLAZAMIENTOS EN VEHÍCULO PRIVADO**

Los desplazamientos realizados en vehículo privado un día laborable medio por los residentes en la Comunidad Autónoma Vasca ascienden a 1.894.295, lo cual supone el 35% sobre el total.

El motivo principal para su utilización es el trabajo (70% de los viajes realizados en vehículo privado son originados por esta causa). Por ocio se realizan el 10%, por compras el 8%, por otros motivos (asistenciales, gestiones personales y llevar-recoger niños) el 8% y por estudios el 4%.

**Distribución de motivos de los viajes en vehículo privado**


Los puntos de destino de estos desplazamientos son los siguientes:

DESTINO	Nº desplazamientos	% nº desplazam.	% s/total destino	% desplaz. Internos
VITORIA-GASTEIZ	188.519	10%	31%	83%
RESTO LLANADA ALAVESA	8.688	*	37%	33%
VALLES ALAVESSES	3.107	*	47%	37%
MONTAÑA ALAVESA	2.931	*	64%	39%
RIOJA ALAVESA	6.527	*	42%	37%
ESTRIBACIONES DEL GORBEA	5.006	*	38%	25%
CANTÁBRICA ALAVESA	32.738	2%	38%	80%
BILBAO	244.148	13%	23%	41%
RESTO GRAN BILBAO	428.157	23%	38%	68%
ARRATIA – NERVIÓN	11.153	1%	35%	33%
DURANGUESADO	91.822	5%	43%	72%
ENCARTACIONES	20.473	1%	45%	65%
GERNIKA – BERMEO	25.726	1%	29%	80%
MARKINA – ONDARROA	13.393	1%	22%	76%
PLENTZIA – MUNGIA	41.280	2%	54%	49%
DONOSTIA-SAN SEBASTIÁN	210.382	11%	35%	63%
RESTO DONOSTIALDEA	158.962	8%	45%	60%
BAJO BIDASOA	74.440	4%	41%	75%
BAJO DEBA	53.546	3%	30%	70%
ALTO DEBA	78.511	4%	43%	87%
GOIERRI	62.349	3%	40%	87%
TOLOSA	49.529	3%	47%	71%
UROLA COSTA	62.288	3%	35%	82%
ZONAS EXTERNAS	20.620	1%	89%	–

(\*) Menor 1%.

La comarca del Gran Bilbao es el destino mayoritario de estos desplazamientos (36%), seguida de Donostialdea (19%) y Llanada Alavesa (10%).

A nivel de las tres capitales, Bilbao es el destino del 13%, Donostia-San Sebastián del 11% y Vitoria-Gasteiz del 10%.

### 2.3.1.1. Vitoria-Gasteiz

El número de desplazamientos en vehículo privado con destino Vitoria-Gasteiz asciende a 188.519, de los cuales el 83% son internos.

La desagregación de estos datos, en función de que los individuos que los generan residan o no en este municipio, es la siguiente:

ORIGEN	TOTAL		RESIDENTES	
	TOTAL MOTORIZADOS	VEHÍCULO PRIVADO	TOTAL MOTORIZADOS	VEHÍCULO PRIVADO
INTERNO	217.458	155.643	215.258	154.440
EXTERNO	45.935	32.876	25.113	17.299
<b>TOTAL</b>	<b>263.393</b>	<b>188.519</b>	<b>240.371</b>	<b>171.739</b>

–Los desplazamientos en vehículo privado con destino Vitoria-Gasteiz representan el 72%, tanto a nivel total como en relación a los de origen interno o externo.

–El 99% de los desplazamientos internos realizados en vehículo privado (155.643) son efectuados por residentes en este municipio.

–Respecto a los desplazamientos de acceso en vehículo privado (32.876), el 47% son realizados por no residentes.

–Los residentes en Vitoria-Gasteiz realizan el 71% de sus desplazamientos motorizados en vehículo privado. Este modo de transporte es utilizado en el 72% de los efectuados dentro del municipio y en el 69% de los de acceso.

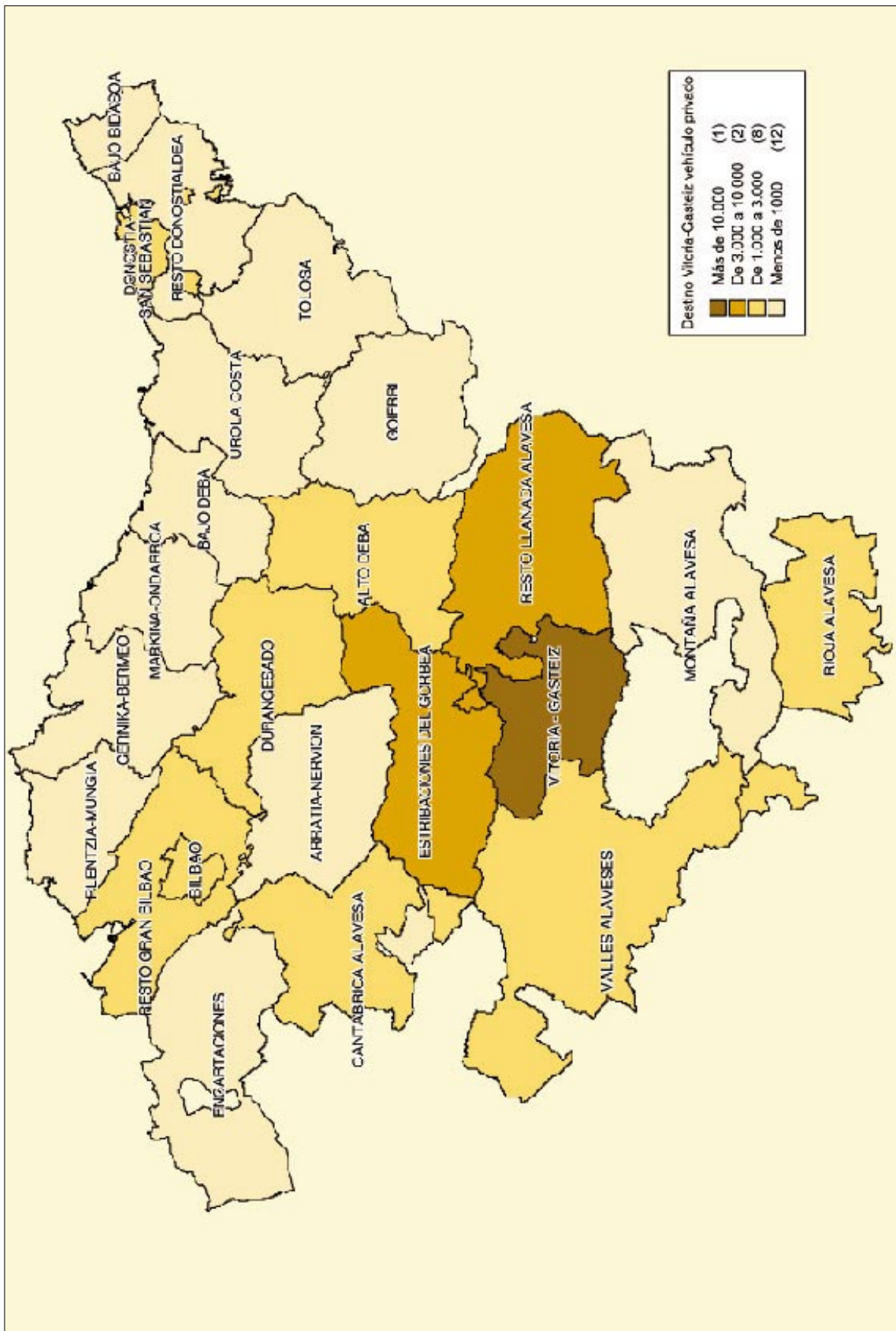
En cuanto a las zonas de origen de los desplazamientos con destino Vitoria-Gasteiz, son las siguientes:

ORIGEN	Nº DESPLAZAMIENTOS	%	ORIGEN	Nº DESPLAZAMIENTOS	%
VITORIA-GASTEIZ	155.643	83%	MONTAÑA ALAVESA	792	*
RESTO LLANADA ALAVESA	4.842	3%	RESTO BIZKAIA	4.082	2%
ESTRIBACIONES GORBEA	3.804	2%	BILBAO	2.723	1%
CANTÁBRICA ALAVESA	2.666	1%	RESTO GIPUZKOA	3.943	2%
RIOJA ALAVESA	2.474	1%	DONOSTIA-SAN SEBASTIÁN	2.299	1%
VALLES ALAVESSES	1.063	1%	ZONAS EXTERNAS	4.187	2%

(\*) Menor 1%.

Los desplazamientos con origen en Álava representan el 91%.

PROCEDENCIA DE LOS DESPLAZAMIENTOS EN VEHÍCULO PRIVADO CON DESTINO VITORIA-GASTEIZ



## 2.3.1.2. Bilbao

El número de desplazamientos en vehículo privado con destino Bilbao asciende a 244.148, de los cuales el 41% son internos. Comparándolo con Donostia-San Sebastián y Vitoria-Gasteiz, es el municipio en el que menor incidencia tiene el vehículo privado en los desplazamientos internos y de acceso al mismo. El 33% son realizados de este modo, frente al 57% correspondiente a Donostia-San Sebastián y el 72% a Vitoria-Gasteiz.

Si desagregamos estos datos en función del origen de los mismos y de los individuos que los originan (residentes en Bilbao), los resultados son los siguientes:

ORIGEN	TOTAL		RESIDENTES	
	TOTAL MOTORIZADOS	VEHÍCULO PRIVADO	TOTAL MOTORIZADOS	VEHÍCULO PRIVADO
INTERNO	304.400	100.603	298.888	97.748
EXTERNO	266.895	143.545	91.140	65.793
<b>TOTAL</b>	<b>571.295</b>	<b>244.148</b>	<b>390.028</b>	<b>163.541</b>

–Los desplazamientos en vehículo privado con destino Bilbao representan el 43% del total motorizados, el 33% respecto a los de origen interno y el 54% respecto a los de origen externo.

–Los desplazamientos en vehículo privado con origen en el propio municipio (100.603) son realizados en el 97% de los casos por residentes en este municipio.

–Respecto a los desplazamientos de acceso (143.545), el 54% de los mismos son realizados por no residentes en Bilbao.

–Los residentes en Bilbao realizan el 42% de sus desplazamientos motorizados en vehículo privado. Este modo de transporte es utilizado en el 33% de los efectuados internamente y en el 72% de los de acceso a su municipio.

En cuanto a las zonas de origen de los desplazamientos con destino Bilbao, son las siguientes:

ORIGEN	Nº DESPLAZAMIENTOS	%	ORIGEN	Nº DESPLAZAMIENTOS	%
VITORIA-GASTEIZ	2.758	1%	GERNIKA – BERMEO	3.291	1%
CANTÁBRICA ALAVESA	2.270	1%	ARRATIA – NERVIÓN	2.102	1%
RESTO ÁLAVA	497	*	MARKINA – ONDARROA	1.347	*
RESTO GRAN BILBAO	105.055	43%	DONOSTIA-SAN SEBASTIÁN	1.497	1%
BILBAO	100.603	41%	BAJO DEBA	1.022	*
PLENTZIA – MUNGIA	8.915	4%	RESTO GIPUZKOA	1.356	*
DURANGUESADO	5.862	2%	ZONAS EXTERNAS	2.862	1%
ENCARTACIONES	4.711	2%			

(\*) Menor 1%.

Los desplazamientos con origen en Bizkaia representan el 95%; en Álava, el 2%; en Gipuzkoa, el 2%, y en zonas externas a la Comunidad Autónoma Vasca, el 1%.





### 2.3.1.3. Donostia-San Sebastián

El número de desplazamientos en vehículo privado con destino Donostia-San Sebastián asciende a 210.382, de los cuales el 63% son internos.

La desagregación de estos datos, en función de que los individuos que los generan residan o no en este municipio, es la siguiente:

ORIGEN	TOTAL		RESIDENTES	
	TOTAL MOTORIZADOS	VEHÍCULO PRIVADO	TOTAL MOTORIZADOS	VEHÍCULO PRIVADO
INTERNO	241.522	133.373	238.089	130.851
EXTERNO	124.926	77.009	42.154	31.259
<b>TOTAL</b>	<b>366.448</b>	<b>210.382</b>	<b>280.243</b>	<b>162.110</b>

–Los desplazamientos en vehículo privado con destino Donostia-San Sebastián representan el 57%, el 55% respecto a los de origen interno, y el 62% respecto a los de origen externo.

–El 98% de los desplazamientos internos realizados en vehículo privado (133.373) son efectuados por residentes en este municipio.

–Respecto a los desplazamientos de acceso en vehículo privado (77.009), el 59% son realizados por no residentes.

–Los residentes en Donostia-San Sebastián realizan el 58% de sus desplazamientos motorizados en vehículo privado. Este modo de transporte es utilizado en el 55% de los efectuados dentro del municipio y en el 74% de los de acceso.

En cuanto a las zonas de origen de los desplazamientos con destino Donostia-San Sebastián son las siguientes:

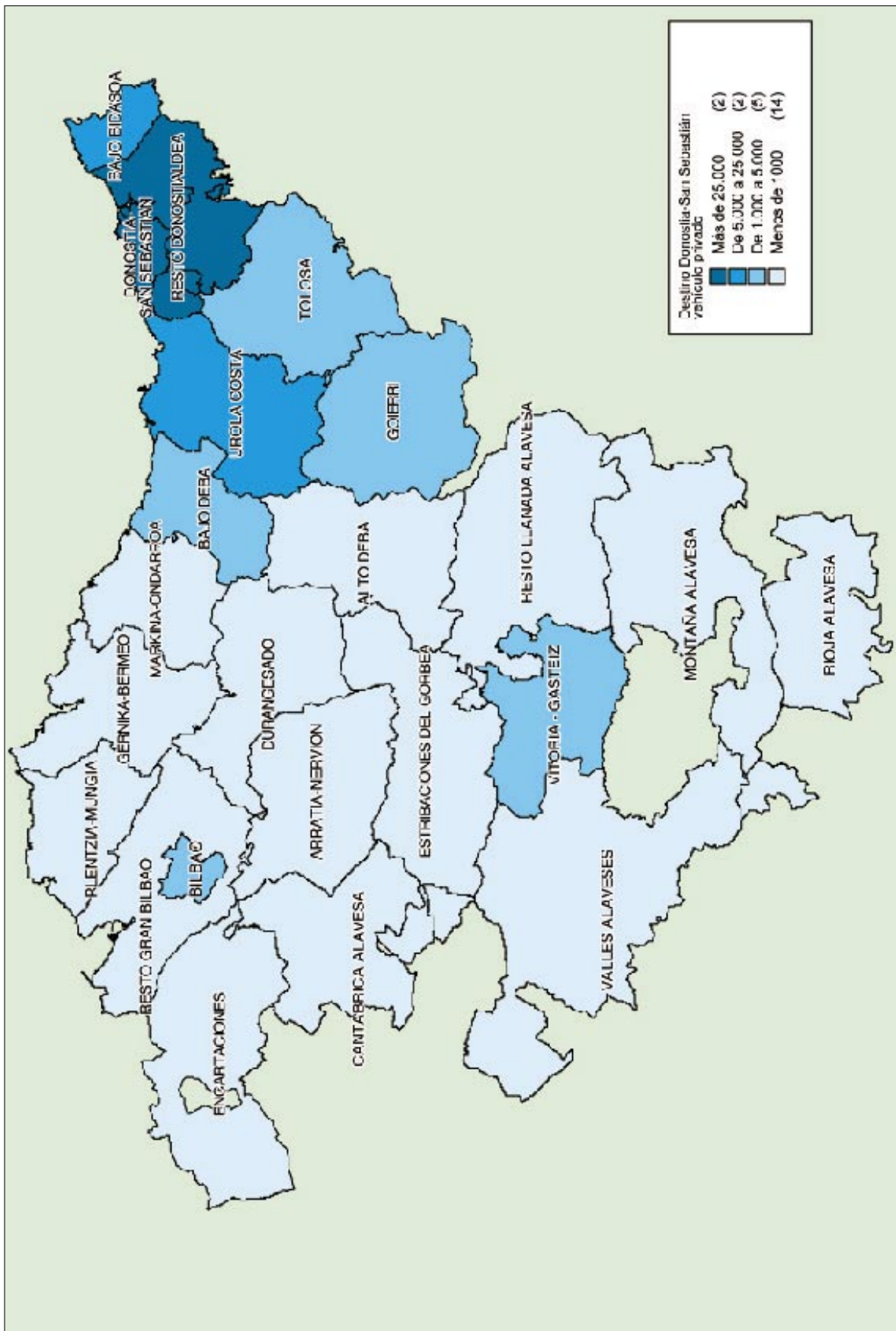
ORIGEN	Nº DESPLAZAMIENTOS	%	ORIGEN	Nº DESPLAZAMIENTOS	%
DONOSTIA-SAN SEBASTIÁN	133.373	63%	BAJO Y ALTO DEBA	3.085	1%
RESTO DONOSTIALDEA	45.236	21%	RESTO BIZKAIA	1.156	1%
BAJO BIDASOA	10.155	5%	BILBAO	1.102	1%
UROLA COSTA	5.376	3%	VITORIA-GASTEIZ	1.698	1%
TOLOSA	4.715	2%	RESTO ÁLAVA	94	*
GOIERRI	3.089	1%	ZONAS EXTERNAS	1.304	1%

(\*) Menor 1%.

Los desplazamientos con origen en Gipuzkoa representan el 97%, y los procedentes de los otros dos Territorios y zonas externas el 3%.



PROCEDENCIA DE LOS DESPLAZAMIENTOS EN VEHÍCULO PRIVADO CON DESTINO DONOSTIA-SAN SEBASTIÁN



Para finalizar este apartado y en relación a los tres municipios analizados se podrían destacar los siguientes aspectos:

- ✓ El vehículo privado es menos utilizado en los desplazamientos realizados en Bilbao (internos y externos) que en Donostia-San Sebastián y Vitoria-Gasteiz.

DESTINO	% Vehículo privado s/desplazamientos motorizados
VITORIA-GASTEIZ	72%
BILBAO	43%
DONOSTIA-SAN SEBASTIÁN	57%

- ✓ Esta situación es similar tanto en relación a los desplazamientos internos como a los de origen externo.

	% Vehículo privado s/desplazamiento motorizados	
	INTERNO	EXTERNO
VITORIA-GASTEIZ	72%	72%
BILBAO	33%	54%
DONOSTIA-SAN SEBASTIÁN	55%	62%

- ✓ En cuanto a la participación de los desplazamientos internos en vehículo privado realizados por residentes es similar en las tres ciudades.
- ✓ Respecto a los desplazamientos de acceso en vehículo privado a los tres municipios, la participación de los residentes es superior en Vitoria que en Bilbao y Donostia-San Sebastián.

	% Desplazamientos acceso en vehículo privado residentes s/total desplaz. acceso en vehículo privado
VITORIA-GASTEIZ	53%
BILBAO	46%
DONOSTIA-SAN SEBASTIÁN	41%

- ✓ A nivel total, los residentes en Vitoria-Gasteiz utilizan en mayor medida el vehículo privado que los que residen en Bilbao y Donostia-San Sebastián.

	% Vehículo privado s/total motorizados		
	TOTAL	INTERNO	EXTERNO
VITORIA-GASTEIZ	71%	71%	69%
BILBAO	42%	33%	72%
DONOSTIA-SAN SEBASTIÁN	58%	55%	74%

**DESPLAZAMIENTOS EN VEHÍCULO PRIVADO (Absolutos)**

COMARCA ORIGEN

	COMARCA ORIGEN																									
<b>TOTAL</b>	<b>1.894.295</b>	<b>187.836</b>	<b>8.047</b>	<b>2.861</b>	<b>2.745</b>	<b>6.067</b>	<b>5.509</b>	<b>33.493</b>	<b>243.791</b>	<b>429.656</b>	<b>12.598</b>	<b>89.966</b>	<b>20.352</b>	<b>26.360</b>	<b>13.666</b>	<b>40.228</b>	<b>203.504</b>	<b>156.938</b>	<b>81.065</b>	<b>55.350</b>	<b>81.223</b>	<b>64.125</b>	<b>49.456</b>	<b>61.849</b>	<b>17.561</b>	
COMARCA DESTINO	1.894.295	187.836	8.047	2.861	2.745	6.067	5.509	33.493	243.791	429.656	12.598	89.966	20.352	26.360	13.666	40.228	203.504	156.938	81.065	55.350	81.223	64.125	49.456	61.849	17.561	
VITORIA-GASTEIZ	188.519	155.643	4.842	1.063	792	2.474	3.804	2.666	2.723	2.212	429	1.011	83		212	135	2.299	368		467	2.697	364		47	4.187	
RESTO LLANADA ALAVA	8.688	5.435	2.887	147	131						88															
VALLES ALAVES	3.107	1.055	147	1.155	119	78	96	133		325																
MONTAÑA ALAVESA	2.931	961	98	93	1.155	41			133	451																
RIOJA ALAVESA	6.527	2.535		175	79	2.423			514	92																710
ESTRIBACION GORBEA	5.006	3.227		96			1.235		128	126	56	24					114									
CANTÁBRICA ALAVESA	32.738	2.229		133				26.170	2.011	643	1.213	262	66	2		11										
BILBAO	244.148	2.758						2.270	100.603	105.055	2.102	5.862	4.711	3.291	1.347	8.915	1.497	110	168	1.022	786	159		133	2.862	
RESTO GRAN BILBAO	428.157	2.244			469	155	112	679	104.899	293.096	3.649	6.068	1.813	936	111	9.807	587	129	140		91				3.171	
ARRATIA-NERVIÓN	11.153	435	73				17	1.232	1.888	2.738	3.711	507	73	78	78	73	118									136
DURANGUESADO	91.822	1.192					24	262	6.037	5.425	779	66.484	27	473	630		111			7.809	1.699	144	249	227	251	
ENCARTACIONES	20.473	85						68	4.506	2.125	88	86	13.224												292	
GERNIKA-BERMEO	25.726							2	2.898	853	78	359		20.468	170	898										
MARKINA-ONDARROA	13.393	46							1.231	170	94	633		170	10.368	118	11			256	222					72
PLENTZIA-MUNGIA	41.280	138						11	8.815	10.825	88	115	859	156	20.254	17					2					
DONOSTIA-SAN SEBASTIÁN	210.382	1.698					94		1.102	806	120	203			11	16	133.373	45.236	10.155	2.868	217	3.089	4.715	5.376	1.304	
RESTO DONOSTIALDEA	158.962	283							105	9							41.829	95.357	10.829	562	479	774	6.248	1.388	1.098	
BAJO BIDAZOA	74.440	114							121								7.532	7.201	56.036	234	86	261	153	308	2.394	
BAJO DEBA	53.546	326							1.244	296		5.936			386		1.673	203	240	37.720	3.964	239	5	1.312		
ALTO DEBA	78.511	2.507							732	113		1.331			226	2	409	78	53	2.691	68.614	1.177	37	402	138	
GOERRI	62.349	264							138	76		157		84			2.205	489	149	273	1.612	54.268	1.588	726	321	
TOLOSA	49.529											304					4.795	5.224	266	5	173	2.456	35.360	565	382	
UROLA COSTA	62.288	97							177			354					5.595	1.357	98	1.139	580	732	600	51.296	262	
ZONAS EXTERNAS	20.620	4.565				526			3.788	4.221	102	269	355				1.341	1.187	3.072	165		462	501	68		

DESPLAZAMIENTOS EN VEHÍCULO PRIVADO (% Verticales)

COMARCA ORIGEN

	TOTAL	1.894.295	187.836	8.047	2.861	2.745	6.067	5.509	33.493	243.791	429.656	12.598	89.966	20.352	26.360	13.666	40.228	203.504	156.938	81.065	55.350	81.223	64.125	49.456	61.849	17.681
COMARCA DESTINO	1.894.295	187.836	8.047	2.861	2.745	6.067	5.509	33.493	243.791	429.656	12.598	89.966	20.352	26.360	13.666	40.228	203.504	156.938	81.065	55.350	81.223	64.125	49.456	61.849	17.681	
VITORIA-GASTEIZ	10	83	60	37	29	41	69	8	1	1	1	3	1	0	1	0	1	0	1	0	1	3	1	0	0	24
RESTO LLANADA ALAV.	0	3	36	5	5						1															
VALLES ALAVES	0	1	2	40	4	1	2	0			0															
MONTAÑA ALAVESA	0	1	1	3	42	1			0	0																
RIOJA ALAVESA	0	1		6	3	40			0	0																4
ESTRIBACION. GORBEA	0	2		3			22		0	0	0	0	0				0									
CANTÁBRICA ALAVESA	2	1		5				78	1	0	10	0	0	0	0	0										
BILBAO	13	1					6	2	7	41	24	17	7	23	12	10	22	1	0	0	2	1	0	0	0	16
RESTO GRAN BILBAO	23	1				17	3	2	2	43	68	29	7	9	4	1	24	0	0	0	0	0				18
ARRATIA-NERVIÓN	1	0	1				0	4	1	1	1	29	1	0	0	1	0	0								1
DURANGUESADO	5	1					0	1	2	1	6	74	0	2	4			0			14	2	0	1	0	1
ENCARTACIONES	1	0					0	0	2	0	1	0	0	65												2
GERNIKA-BERMEO	1							0	1	0	1	0	0		78	1	2									
MARKINA-ONDARROA	1	0							1	0	1	1	1		1	76	0	0		0	0	0				0
PLENTZIA-MUNGIA	2	0						0	4	3	1	0	0		3	1	50	0								
DONOSTIA-SAN SEBASTIÁN	11	1					2		0	0	1	0	0				0	66	29	13	5	0	5	10	9	7
RESTO DONOSTIALDEA	8	0							0	0	0						21	61	13	1	1	1	1	13	2	6
BAJO BIDAZO	4	0							0								4	5	69	0	0	0	0	0	0	14
BAJO DEBA	3	0						1	0	0	7				3		1	0	0	0	68	5	0	0	2	
ALTO DEBA	4	1						0	0	0	1				2	0	0	0	0	0	5	84	2	0	1	1
GOERRI	3	0						0	0	0	0	0	0		0		1	0	0	0	2	85	3	1	2	
TOLOSA	3																2	3	0	0	0	0	4	71	1	2
UROLA COSTA	3	0						0									3	1	0	2	1	1	1	1	83	1
ZONAS EXTERNAS	1	2					9		2	1	1	0	0	2			1	1	4	0	0	1	1	1	0	0

**DESPLAZAMIENTOS EN VEHÍCULO PRIVADO (% Horizontales)**

COMARCA DESTINO	COMARCA ORIGEN																							
	VITORIA-GASTEIZ	RESTO LLANADA ALAVESA	VALLES ALAVESSES	MONTAÑA ALAVESA	RIOJA ALAVESA	ESTRIBACIONES GORBEA	CANTÁBRICA ALAVESA	BILBAO	RESTO GRAN BILBAO	ARRATIA-NERVIÓN	DURANGUESADO	ENCARTACIONES	GERNIKA-BERMEO	MARKINA-ONDARROA	PLENTZIA-MUNGIA	DONOSTIA-SAN SEBASTIÁN	RESTO DONOSTIALDEA	BAJO BIDAZOA	BAJO DEBA	ALTO DEBA	GOIERRI	TOLOSA	UROLA COSTA	ZONAS EXTERNAS
<b>TOTAL</b>	1.894.295	10	0	0	0	0	2	13	23	1	5	1	1	1	2	11	8	4	3	4	3	3	3	1
COMARCA DESTINO	1.894.295	10	0	0	0	0	2	13	23	1	5	1	1	1	2	11	8	4	3	4	3	3	3	1
VITORIA-GASTEIZ	188.519	83	3	1	0	1	2	1	1	0	1	0	0	0	0	1	0	0	0	1	0	0	0	2
RESTO LLANADA ALAV.	8.688	63	33	2	2					1														
VALLES ALAVESSES	3.107	34	5	37	4	3	4	10																
MONTAÑA ALAVESA	2.931	33	3	3	39	1		5	15															
RIOJA ALAVESA	6.527	39		3	1	37		8	1															11
ESTRIBACION. GORBEA	5.006	64		2			25	3	3	1	0					2								
CANTÁBRICA ALAVESA	32.738	7		0			80	6	2	4	1	0	0		0									
BILBAO	244.148	1						41	43	1	2	2	1	1	4	1	0	0	0	0	0	0	0	1
RESTO GRAN BILBAO	428.157	1		0	0	0	0	25	68	1	1	0	0	0	2	0	0	0	0	0	0	0	0	1
ARRATIA-NERVIÓN	11.153	4	1				0	11	17	25	33	5	1	1	1	1								1
DURANGUESADO	91.822	1					0	7	6	1	72	0	1	1	0	0			9	2	0	0	0	0
ENCARTACIONES	20.473	0					0	22	10	0	0	65												1
GERNIKA-BERMEO	25.726						0	11	3	0	1		80	1	3									
MARKINA-ONDARROA	13.393	0						9	1	1	4		1	77	1	0			2	2				0
PLENTZIA-MUNGIA	41.280	0					0	21	26	0	0		2	0	49	0				0				
DONOSTIA-SAN SEBASTIÁN	210.382	1					0	1	0	0	0			0	0	63	22	5	1	0	1	2	3	1
RESTO DONOSTIALDEA	158.962	0						0	0							26	60	7	0	0	0	4	1	1
BAJO BIDAZOA	74.440	0						0								10	10	75	0	0	0	0	0	3
BAJO DEBA	53.546	1					2	1	1		11		1	1	3	0	0	0	70	7	0	0	2	
ALTO DEBA	78.511	3					1	0	0		2		0	0	1	0	0	0	3	87	1	0	1	0
GOIERRI	62.349	0					0	0	0		0		0		4	1	0	0	0	3	87	3	1	1
TOLOSA	49.529										1				10	11	1	0	0	0	5	71	1	1
UROLA COSTA	62.288	0						0			1				9	2	0	2	1	1	1	1	82	0
ZONAS EXTERNAS	20.620	22						18	20	0	1	2			7	6	15	1	2		2	2	0	0

2.3.2. DESPLAZAMIENTOS EN TRANSPORTE PÚBLICO

El número de desplazamientos en transporte público, si consideramos exclusivamente los realizados en este modo de transporte en su totalidad o combinado con el vehículo privado, asciende a 762.358.

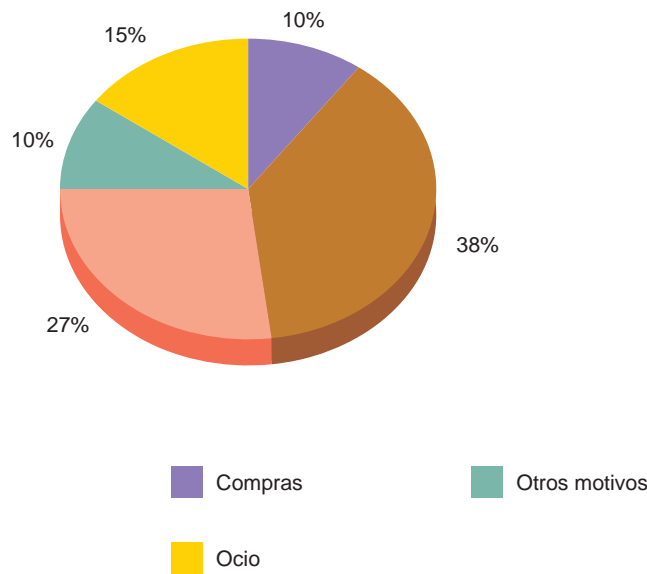
La estructura de los mismos es la siguiente:

	COMUNIDAD AUTÓNOMA				DESPLAZAMIENTOS INTERNOS				RESTO DESPLAZ.	
	VASCA	%	ÁLAVA	%	BIZKAIA	%	GIPUZKOA	%	N.º	%
Tpte. público (1 etapa)	702.077	92%	40.624	98%	461.710	91%	181.153	93%	18.590	87%
Tpte. público y vehículo privado	7.991	1%	-	-	5.307	1%	2.340	1%	344	2%
Tpte. público – Tpte. público	52.290	7%	667	2%	38.710	8%	10.593	6%	2.320	11%
<b>Total</b>	<b>762.358</b>	<b>100%</b>	<b>41.291</b>	<b>100%</b>	<b>505.727</b>	<b>100%</b>	<b>194.086</b>	<b>100%</b>	<b>21.254</b>	<b>100%</b>

Los motivos de utilización del transporte público son los siguientes:

Trabajo .....	38%
Estudios .....	27%
Ocio .....	15%
Compras .....	10%
Otros .....	10%

Distribución de motivos de los viajes en transporte público





Centrándonos en los desplazamientos realizados en una o dos etapas en transporte público (99%), las zonas de destino de los mismos son las siguientes:

DESTINO	Nº desplazamientos	% s/total Tpte. Pbco.	% s/total destino	% desplaz. Internos
VITORIA-GASTEIZ	40.476	5%	7%	93%
RESTO LLANADA ALAVESA	442	*	2%	–
MONTAÑA ALAVESA	264	*	6%	–
RIOJA ALAVESA	318	*	2%	12%
ESTRIBACIONES DEL GORBEA	284	*	2%	–
CANTÁBRICA ALAVESA	5.009	1%	6%	43%
BILBAO	291.370	39%	28%	64%
RESTO GRAN BILBAO	187.852	25%	16%	47%
ARRATIA – NERVIÓN	2.701	*	8%	3%
DURANGUESADO	12.758	2%	6%	43%
ENCARTACIONES	2.027	*	4%	37%
GERNIKA – BERMEO	5.432	1%	6%	52%
MARKINA – ONDARROA	1.101	*	2%	24%
PLENTZIA – MUNGIA	6.959	1%	9%	18%
DONOSTIA-SAN SEBASTIÁN	118.087	16%	20%	70%
RESTO DONOSTIALDEA	36.851	5%	10%	27%
BAJO BIDASOA	12.575	2%	7%	44%
BAJO DEBA	8.567	1%	5%	62%
ALTO DEBA	3.403	*	2%	62%
GOIERRI	4.974	1%	3%	42%
TOLOSA	7.366	1%	7%	44%
UROLA COSTA	5.233	1%	3%	54%
ZONAS EXTERNAS	317	*	1%	–

(\*) Menor 1%.

A nivel comarcal, el Gran Bilbao es el destino del 64% de los desplazamientos, Donostialdea del 21%, y la Llanada Alavesa solamente del 5%. Globalmente, los desplazamientos en transporte público correspondientes a las tres comarcas representan el 90% de los realizados en la Comunidad Autónoma Vasca.

Respecto a las tres capitales, Bilbao es el municipio en el que mayor incidencia tiene este modo de transporte. El 28% de los desplazamientos con este destino son realizados en transporte público, frente al 20% en relación a Donostia-San Sebastián y el 7% a Vitoria-Gasteiz.

La desagregación de estos desplazamientos, en función del carácter interno o externo de los mismos y del lugar de residencia de los individuos que los originan, ofrece los siguientes resultados:



## 2.3.2.1. Vitoria-Gasteiz

El número de desplazamientos en transporte público con destino Vitoria-Gasteiz asciende a 40.476, de los cuales el 93% son internos.

Estos desplazamientos se caracterizan por los siguientes aspectos:

ORIGEN	TOTAL		RESIDENTES	
	TOTAL MOTORIZADOS	TRANSPORTE PÚBLICO	TOTAL MOTORIZADOS	TRANSPORTE PÚBLICO
INTERNO	217.458	37.493	215.258	37.483
EXTERNO	45.935	2.983	25.113	834
<b>TOTAL</b>	<b>263.393</b>	<b>40.476</b>	<b>240.371</b>	<b>38.317</b>

–El uso del transporte público con destino Vitoria-Gasteiz (40.476) representa el 15% del total de desplazamientos motorizados con este destino, el 17% sobre los internos y el 6% respecto a los de origen externo.

–Prácticamente la totalidad de los desplazamientos internos en transporte público (37.483) son realizados por residentes en este municipio.

–En cuanto a los de origen externo al municipio, el 28% son realizados por residentes en Vitoria-Gasteiz.

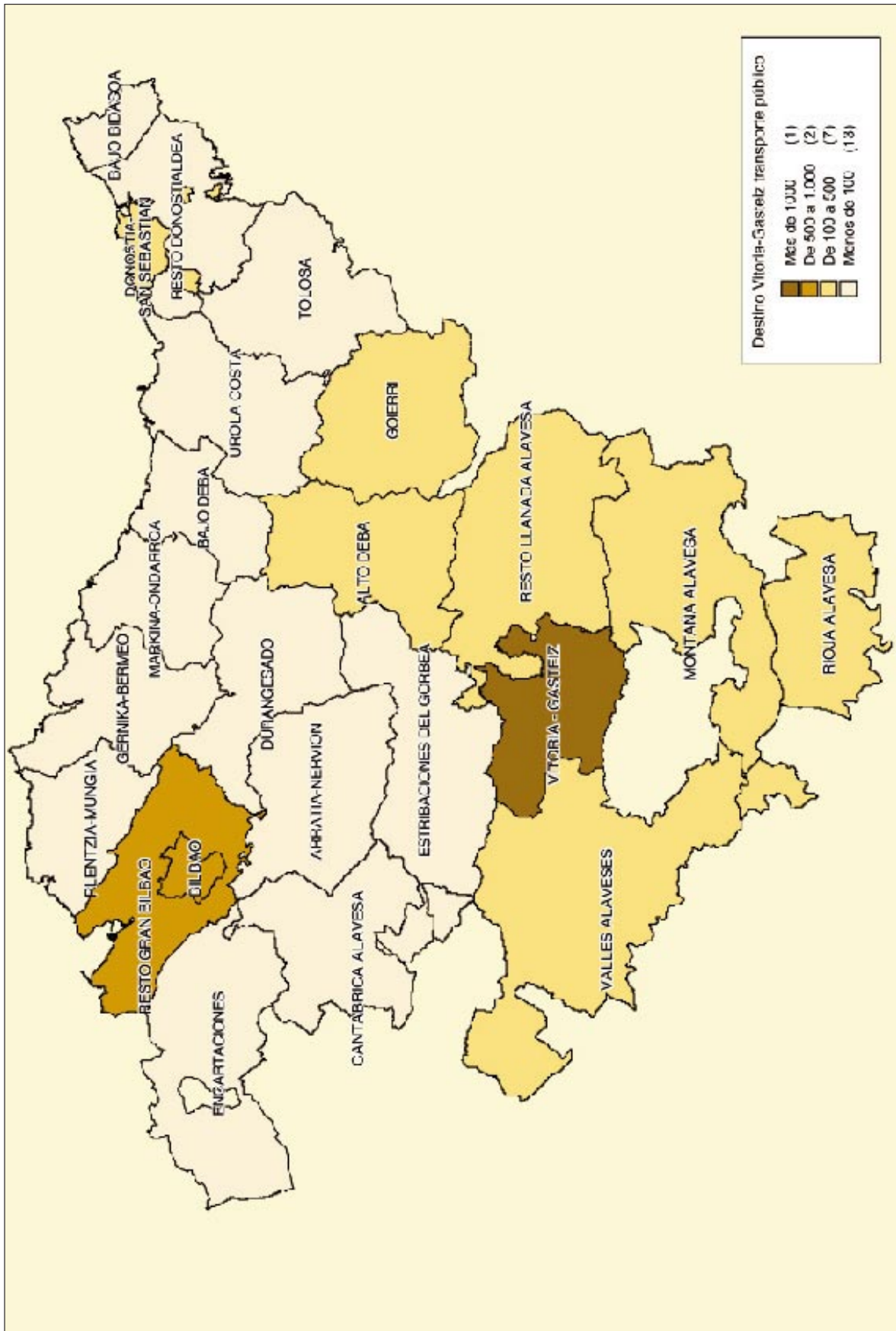
–Los residentes en Vitoria-Gasteiz realizan el 16% de sus desplazamientos motorizados en transporte público. Este modo es utilizado en el 17% de los efectuados dentro del municipio y en el 3% de los de acceso.

Respecto a las principales zonas de origen de esos desplazamientos, prácticamente la totalidad de los mismos (94%) provienen de Álava.

ORIGEN	Nº DESPLAZAMIENTOS	%	ORIGEN	Nº DESPLAZAMIENTOS	%
VITORIA-GASTEIZ	37.493	93%	BIZKAIA	1.540	4%
RESTO ÁLAVA	656	1%	GIPUZKOA	789	2%

Al margen de los desplazamientos internos en Vitoria-Gasteiz, Bizkaia y Gipuzkoa generan un mayor número de ellos en transporte público con este destino que el resto de municipios de Álava.

PROCEDENCIA DE LOS DESPLAZAMIENTOS EN TRANSPORTE PÚBLICO CON DESTINO VITORIA-GASTEIZ



## 2.3.2.2. Bilbao

ORIGEN	TOTAL		RESIDENTES	
	TOTAL MOTORIZADOS	TRANSPORTE PÚBLICO	TOTAL MOTORIZADOS	TRANSPORTE PÚBLICO
INTERNO	304.400	186.718	298.888	184.298
EXTERNO	266.945	104.652	91.140	18.295
<b>TOTAL</b>	<b>571.345</b>	<b>291.370</b>	<b>390.028</b>	<b>202.593</b>

–El uso del transporte público con destino Bilbao (291.370) representa el 51% del total de desplazamientos motorizados con este destino, el 61% respecto a los internos y el 39% respecto a los de origen externo.

–Los desplazamientos internos en transporte público (186.718) son realizados en el 99% de los casos por residentes en este municipio.

–En cuanto a los desplazamientos que provienen de zonas externas al municipio, el 17% de los mismos son realizadas por residentes.

–Los residentes en Bilbao realizan el 52% de sus desplazamientos motorizados en transporte público. Este modo es utilizado en el 62% de los efectuados dentro de su municipio y en el 20% de los de acceso.

Por otra parte, el 98,5% de estos desplazamientos provienen de Bizkaia, y el 1,5% de zonas externas a este Territorio, destacando entre los mismos los procedentes de la comarca Cantábrica Alavesa (2.839).

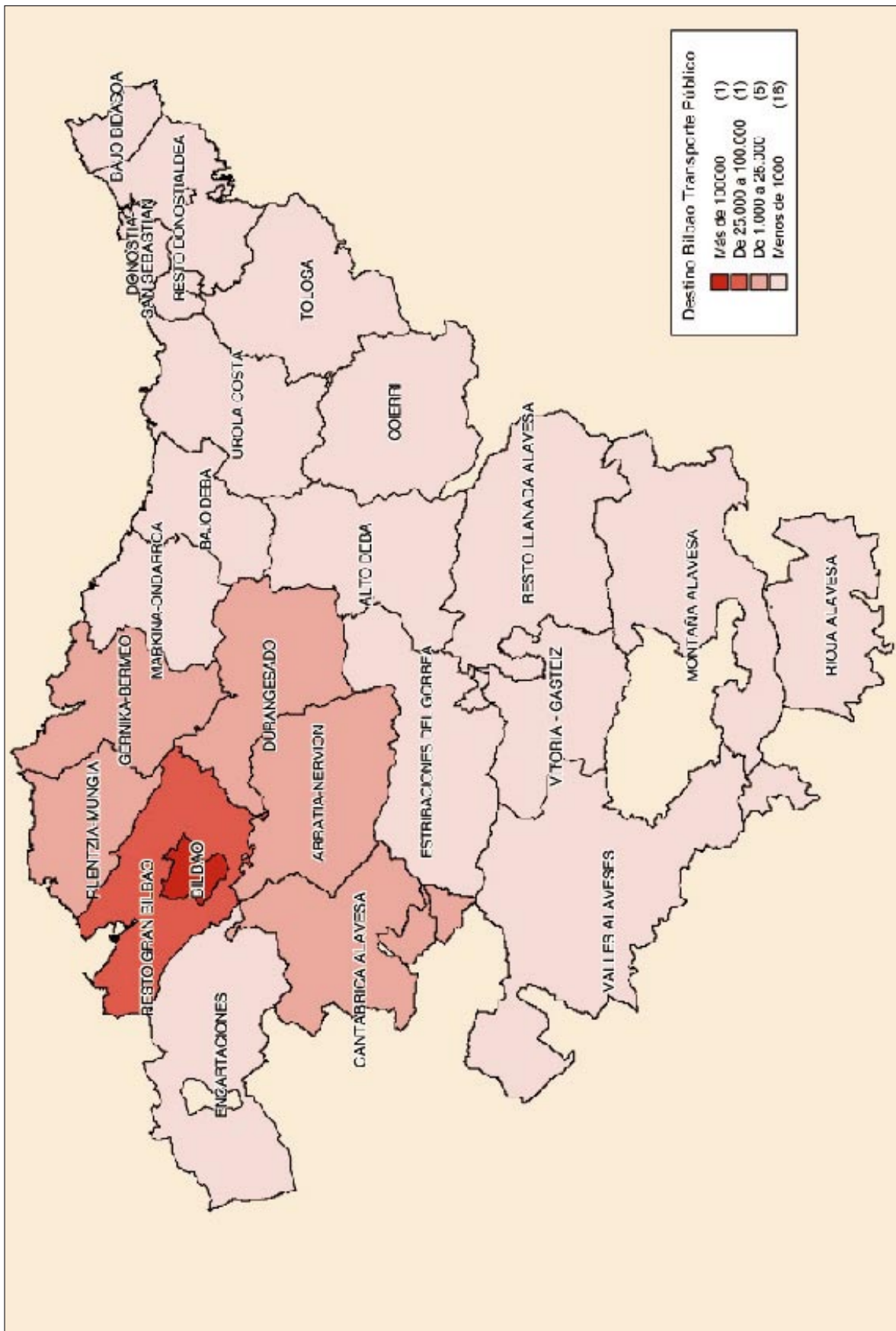
La distribución de desplazamientos con origen en Bizkaia es la siguiente:

ORIGEN	Nº DESPLAZAMIENTOS	%	ORIGEN	Nº DESPLAZAMIENTOS	%
BILBAO	186.718	65%	GERNIKA – BERMEO	1.255	*
RESTO GRAN BILBAO	91.151	32%	ARRATIA – NERVIÓN	1.124	*
PLENTZIA - MUNGIA	2.543	1%	ENCARTACIONES	971	*
DURANGUESADO	2.483	1%	MARKINA - ONDARROA	618	*

(\*) Menor 1%.

Al margen de los desplazamientos internos en Bilbao, la comarca del Gran Bilbao genera el 32% de los mismos, destacando a su vez el Duranguesado (1%) y Plentzia–Mungia (1%).

PROCEDECENCIA DE LOS DESPLAZAMIENTOS EN TRANSPORTE PÚBLICO CON DESTINO BILBAO



### 2.3.2.3. Donostia-San Sebastián

El número de desplazamientos en transporte público con destino Donostia-San Sebastián asciende a 118.087, de los cuales el 70% son internos.

Estos desplazamientos se caracterizan por los siguientes aspectos:

ORIGEN	TOTAL		RESIDENTES	
	TOTAL MOTORIZADOS	TRANSPORTE PÚBLICO	TOTAL MOTORIZADOS	TRANSPORTE PÚBLICO
INTERNO	241.522	82.183	238.089	81.233
EXTERNO	124.926	35.904	42.154	7.568
<b>TOTAL</b>	<b>366.448</b>	<b>118.087</b>	<b>280.243</b>	<b>88.801</b>

–El uso del transporte público con destino Donostia-San Sebastián (118.087) representa el 32% del total de desplazamientos motorizados con este destino, el 34% sobre los internos y el 29% respecto a los de origen externo.

–Los desplazamientos internos en transporte público (82.183) son realizados en el 99% de los casos por residentes en este municipio.

–En cuanto a los de origen externo al municipio, el 21% son realizados por residentes en el mismo.

–Los residentes en Donostia-San Sebastián realizan el 32% de sus desplazamientos motorizados en transporte público. Éste es utilizado en el 34% de los efectuados dentro del municipio y en el 18% de los de acceso.

Respecto a las principales zonas de origen de estos desplazamientos, prácticamente la totalidad de los mismos (99%) provienen de Gipuzkoa.

ORIGEN	Nº DESPLAZAMIENTOS	%	ORIGEN	Nº DESPLAZAMIENTOS	%
DONOSTIA-SAN SEBASTIÁN	82.183	70%	UROLA COSTA	1.983	2%
RESTO DONOSTIALDEA	23.169	20%	GOIERRI	1.398	1%
BAJO BIDASOA	4.965	4%	BAJO DEBA	512	*
TOLOSA	2.308	2%	ALTO DEBA	218	*

(\*) Menor 1%.

Al margen de los desplazamientos internos en Donostia-San Sebastián, el 20% provienen de Donostialdea, el 4% del Bajo Bidasoa, el 2% de Tolosa y el 2% de Urola Costa. En relación al Alto y Bajo Deba, estas dos comarcas son las que menor número de relaciones registran con Donostia-San Sebastián, independientemente del modo de transporte utilizado.





Para concluir este apartado y como aspectos más significativos podemos destacar los siguientes:

- 1 Tanto en Vitoria-Gasteiz como en Bilbao y Donostia-San Sebastián la movilidad interna es superior a la generada en el acceso a los mismos. Sin embargo existen diferencias significativas en función del municipio analizado.  
Así tenemos que mientras en Bilbao los desplazamientos internos representan el 53% del total de la movilidad motorizada, en Donostia-San Sebastián y Vitoria-Gasteiz supone el 66% y 82% respectivamente.
- 2 El 92% de los desplazamientos en transporte público son realizados en una sola etapa, siendo necesaria la realización de transbordos en un 8% (1% con vehículo privado y 7% con otro transporte público). Por otra parte la realización de transbordos en transporte público es mayor en los desplazamientos internos en Bizkaia, un 8%, frente al 6% correspondiente a Gipuzkoa y 2% a Álava.
- 3 El transporte público es utilizado como modo de acceso a Bilbao (39% de los desplazamientos motorizados) en mayor medida que en las otras dos capitales (Donostia-San Sebastián el 29% y Vitoria-Gasteiz el 6%).

ACCESO A:	TOTAL MOTORIZADO	VEHÍCULO PRIVADO	TRANSPORTE PÚBLICO	% VEHÍCULO PRIVADO S/TOTAL	% TPTE. PBCO S/TOTAL
VITORIA-GASTEIZ	45.935	32.876	2.983	72%	6%
BILBAO	266.895	143.545	104.652	54%	39%
DONOSTIA-SAN SEBASTIÁN	124.926	77.009	35.904	62%	29%

- 4 Respecto a los desplazamientos internos, el transporte público solamente supera al vehículo privado como modo de transporte en Bilbao.

DESPLAZAM. INTERNOS:	TOTAL MOTORIZADO	VEHÍCULO PRIVADO	TRANSPORTE PÚBLICO	% VEHÍCULO PRIVADO S/TOTAL	% TPTE. PBCO S/TOTAL
VITORIA-GASTEIZ	217.458	155.643	37.493	72%	17%
BILBAO	304.400	100.603	186.718	33%	61%
DONOSTIA-SAN SEBASTIÁN	241.522	133.373	82.183	55%	34%

- 5 Prácticamente la totalidad de los desplazamientos internos motorizados son generados por los residentes en estos municipios, reduciéndose al 34% los realizados desde zonas externas a Bilbao y Donostia-San Sebastián y al 55% a Vitoria-Gasteiz.

	% Residentes s/total motorizados	
	INTERNO	EXTERNO
VITORIA-GASTEIZ	99%	55%
BILBAO	98%	34%
DONOSTIA-SAN SEBASTIÁN	99%	34%



**DESPLAZAMIENTOS EN TRANSPORTE PÚBLICO (Absolutos)**

		COMARCA ORIGEN																							
		VITORIA-GASTEIZ	RESTO LLANADA ALAVESA	MONTAÑA ALAVESA	RIOJA ALAVESA	ESTRIBACIONES GORBEA	CANTÁBRICA ALAVESA	BILBAO	RESTO GRAN BILBAO	ARRATIA-NERVIÓN	DURANGUESADO	ENCARTACIONES	GERNIKA-BERMEO	MARKINA-ONDARROA	PLENTZIA-MUNGIA	DONOSTIA-SAN SEBASTIÁN	RESTO DONOSTIALDEA	BAJO BIDASOA	BAJO DEBA	ALTO DEBA	GOIERRI	TOLOSA	UROLA COSTA	ZONAS EXTERNAS	
<b>TOTAL</b>	754.368	40.602	303	191	194	250	5.990	294.267	186.349	2.695	11.864	2.078	4.879	1.051	6.045	120.132	35.560	12.053	9.103	3.302	4.857	7.183	5.070	350	
COMARCA DESTINO	754.368	40.602	303	191	194	250	5.990	294.267	186.349	2.695	11.864	2.078	4.879	1.051	6.045	120.132	35.560	12.053	9.103	3.302	4.857	7.183	5.070	350	
VITORIA-GASTEIZ	40.476	37.493	196	119	153	188		894	646							279	87			231	129	63			
RESTO LLANADA-ALAV.	442	246														196									
MONTAÑA ALAVESA	264	132														132									
RIOJA ALAVESA	318	276			39											4									
ESTRIBACION. GORBEA	284	284																							
CANTÁBRICA ALAVESA	5.009						2.166	1.817	454	572															
BILBAO	291.370	746					2.839	186.718	91.151	1.124	2.483	971	1.255	618	2.543	444	75	74	102	19	92		46	70	
RESTO GRAN BILBAO	187.852	628				62	514	93.273	88.907	368	847	300	462		1.950	347			55					138	
ARRATIA-NERVIÓN	2.701						471	1.155	444	94	261				276										
DURANGUESADO	12.758						2.644	1.051	261	5.502			138	107		112			2.742	162			41		
ENCARTACIONES	2.027							979	308		740														
GERNIKA-BERMEO	5.432						1.985	454		133		2.802	58												
MARKINA-ONDARROA	1.101						548			129		155	268												
PLENTZIA-MUNGIA	6.959						2.950	2.458	276						1.276										
DONOSTIA-SAN SEBASTIÁN	118.087	51	108	72	3		559	347	152						82.183	23.169	4.965	512	218	1.458	2.308	1.983			
RESTO DONOSTIALDEA	36.851	194					75	75	67						24.092	9.989	1.475				80	710	93	77	
BAJO BIDASOA	12.575	75					75	75							5.144	1.565	5.536				26	79			
BAJO DEBA	8.567						92	55		2.125		66			471				5.270	487					
ALTO DEBA	3.403	290					138		162						146				422	120	124				
GOIERRI	4.974	123					65								1.685	39	2		65	2.068	782	83	65		
TOLOSA	7.366	63													2.735	537	1			788	3.242				
UROLA COSTA	5.233						88		68						2.164	56				54		2.824			
ZONAS EXTERNAS	317						234								44					39					

DESPLAZAMIENTOS EN TRANSPORTE PÚBLICO (% Verticales)

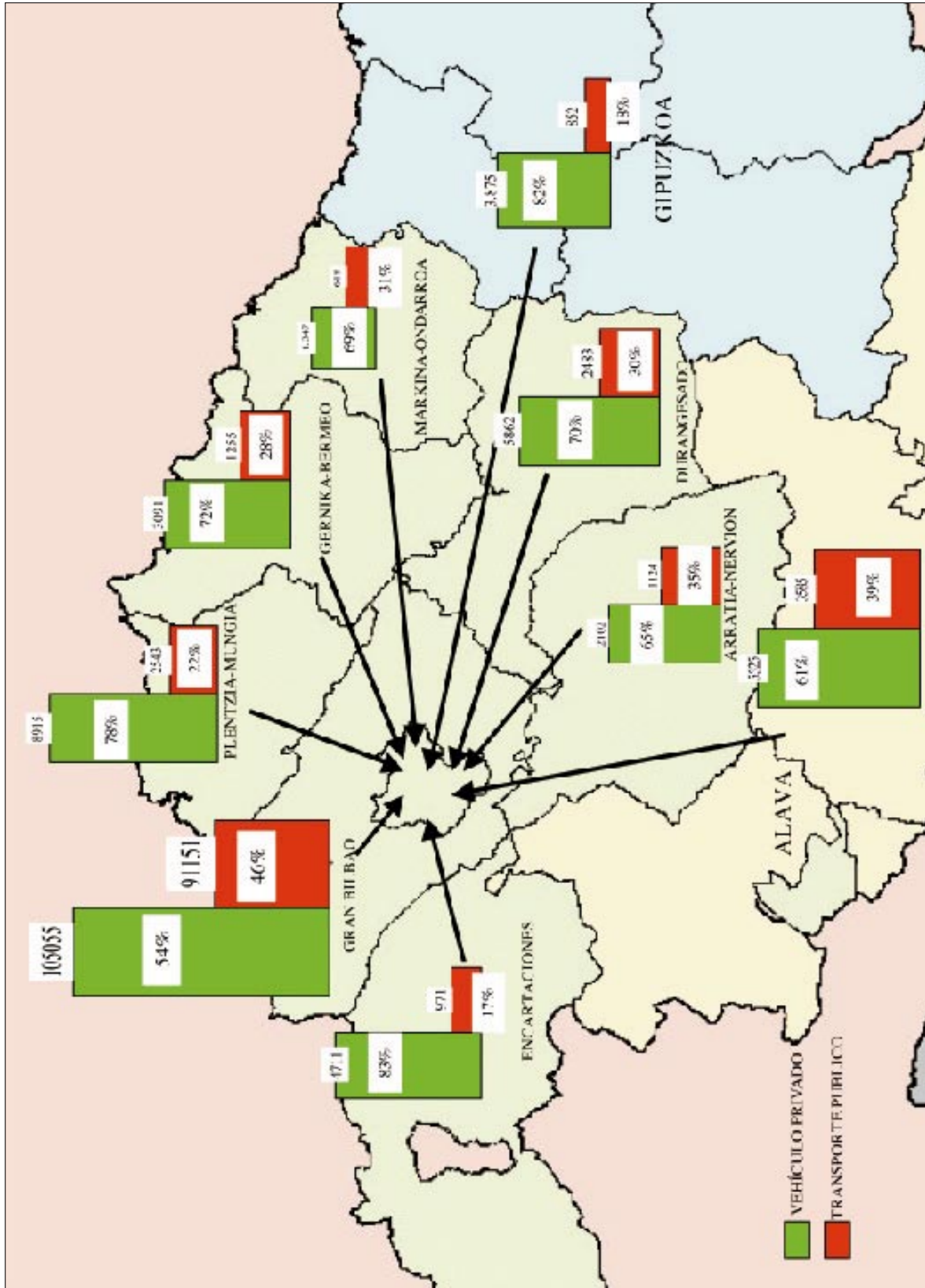
COMARCA ORIGEN

	VITORIA-GASTEIZ	RESTO LLANADA ALAVESA	MONTAÑA ALAVESA	RIOJA ALAVESA	ESTRIBACIONES GORBEA	CANTÁBRICA ALAVESA	BILBAO	RESTO GRAN BILBAO	ARRATIA-NERVIÓN	DURANGUESADO	ENCARTACIONES	GERNIKA-BERMEO	MARKINA-ONDARROA	PLENTZIA-MUNGIA	DONOSTIA-SAN SEBASTIÁN	RESTO DONOSTIALDEA	BAJO BIDASOA	BAJO DEBA	ALTO DEBA	GOIERRI	TOLOSA	UROLA COSTA	ZONAS EXTERNAS	
<b>TOTAL</b>	<b>754.368</b>	<b>303</b>	<b>191</b>	<b>194</b>	<b>250</b>	<b>5.990</b>	<b>294.267</b>	<b>186.349</b>	<b>2.695</b>	<b>11.864</b>	<b>2.078</b>	<b>4.879</b>	<b>1.051</b>	<b>6.045</b>	<b>120.132</b>	<b>35.560</b>	<b>12.053</b>	<b>9.103</b>	<b>3.302</b>	<b>4.857</b>	<b>7.183</b>	<b>5.070</b>	<b>350</b>	
COMARCA DESTINO	754.368	303	191	194	250	5.990	294.267	186.349	2.695	11.864	2.078	4.879	1.051	6.045	120.132	35.560	12.053	9.103	3.302	4.857	7.183	5.070	350	
VITORIA-GASTEIZ	5	65	62	79	75		0	0							0	0			7	3	1			
RESTO LLANADA ALAVESA	0	1													0									
MONTAÑA ALAVESA	0	0													0									
RIOJA ALAVESA	0	1	20												0									
ESTRIBACION GORBEA	0	1													0									
CANTÁBRICA ALAVESA	1					36	1	0	21															
BILBAO	39	2				47	63	49	42	21	47	26	59	42	0	0	1	1	1	2		1	20	
RESTO GRAN BILBAO	25	2			25	9	32	48	14	7	14	9		32	0		1						39	
ARRATIA-NERVIÓN	0					8	0	0	4	2				5										
DURANGUESADO	2						1	1	10	46		3	10		0		30	5					1	
ENCARTACIONES	0						0	0			36													
GERNIKA-BERMEO	1						1	0		1		57	5											
MARKINA-ONDARROA	0						0			1		3	26											
PLENTZIA-MUNGIA	1						1	1	10					21										
DONOSTIA-SAN SEBASTIÁN	16	0	35	38	1		0	0		1				68	65	41	6	7	30	32	39			
RESTO DONOSTIALDEA	5	0					0				3			20	28	12				2	10	2	22	
BAJO BIDASOA	2	0					0	0						4	4	46				1	1			
BAJO DEBA	1						0	0		18		1		0			58	15						
ALTO DEBA	0	1					0			1				0			5	64	3					
GOIERRI	1	0					0							1	0	0	2	43	11	2	18			
TOLOSA	1	0												2	2	0				16	45			
UROLA COSTA	1						0			1				2	0					1		56		
ZONAS EXTERNAS	0						0								0					1				

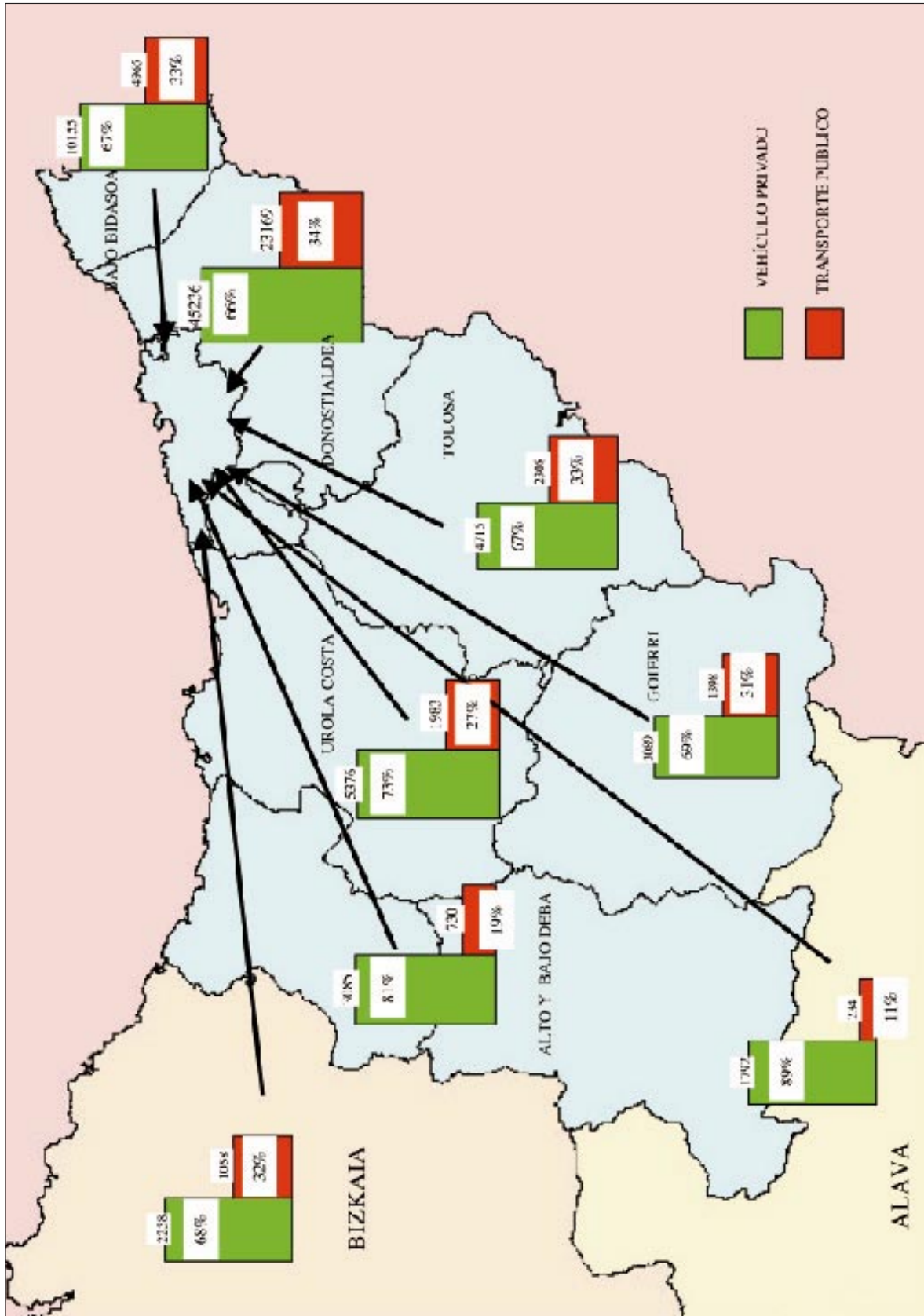
**DESPLAZAMIENTOS EN TRANSPORTE PÚBLICO (% Horizontales)**

	COMARCA ORIGEN																							
	VITORIA-GASTEIZ	RESTO LLANADA ALAVESA	MONTAÑA ALAVESA	RIOJA ALAVESA	ESTRIBACIONES GORBEA	CANTÁBRICA ALAVESA	BILBAO	RESTO GRAN BILBAO	ARRATIA-NERVIÓN	DURANGUESADO	ENCARTACIONES	GERNIKA-BERMEO	MARKINA-ONDARROA	PLENTZIA-MUNGIA	DONOSTIA-SAN SEBASTIÁN	RESTO DONOSTIALDEA	BAJO BIDASOA	BAJO DEBA	ALTO DEBA	GOIERRI	TOLOSA	UROLA COSTA	ZONAS EXTERNAS	
<b>TOTAL</b>	754.368	5	0	0	0	1	39	25	0	2	0	1	0	1	16	5	2	1	0	1	1	1	1	0
COMARCA DESTINO	754.368	5	0	0	0	1	39	25	0	2	0	1	0	1	16	5	2	1	0	1	1	1	1	0
VITORIA-GASTEIZ	40.476	93	0	0	0	2	2							1	0			1	0	0	0			
RESTO LLANADA-ALAV.	442	56												44										
MONTAÑA ALAVESA	264	50												50										
RIOJA ALAVESA	318	87		12										1										
ESTRIBACION GORBEA	284	100																						
CANTÁBRICA ALAVESA	5.009					43	36	9	11															
BILBAO	291.370	0			1	64	31	0	1	0	0	0	0	1	0	0	0	0	0	0	0	0	0	0
RESTO GRAN BILBAO	187.852	0			0	50	47	0	0	0	0	0	0	1	0	0	0	0	0	0	0	0	0	0
ARRATIA-NERVIÓN	2.701				17	43	16	3	10					10										
DURANGUESADO	12.758					21	8	2	43					1	1		21	1				0		
ENCARTACIONES	2.027					48	15			37														
GERNIKA-BERMEO	5.432					37	8		2		52	1												
MARKINA-ONDARROA	1.101					50			12		14	24												
PLENTZIA-MUNGIA	6.959					42	35	4						18										
DONOSTIA-SAN SEBASTIÁN	118.087	0	0	0	0	0	0	0	0	0				70	20	4	0	0	0	1	2	2		
RESTO DONOSTIALDEA	36.851	1				0				0				65	27	4				0	2	0	0	0
BAJO BIDASOA	12.575	1				1	1							41	12	44				0	1			
BAJO DEBA	8.567					1	1		25		1			5			62	6						
ALTO DEBA	3.403	9				4			5					4			12	62	4					
GOIERRI	4.974	2				1								34	1	0	1	1	42	16	2	1		
TOLOSA	7.366	1												37	7	0			11	44				
UROLA COSTA	5.233					1			1					41	1				1			54		
ZONAS EXTERNAS	317					74									14				12					

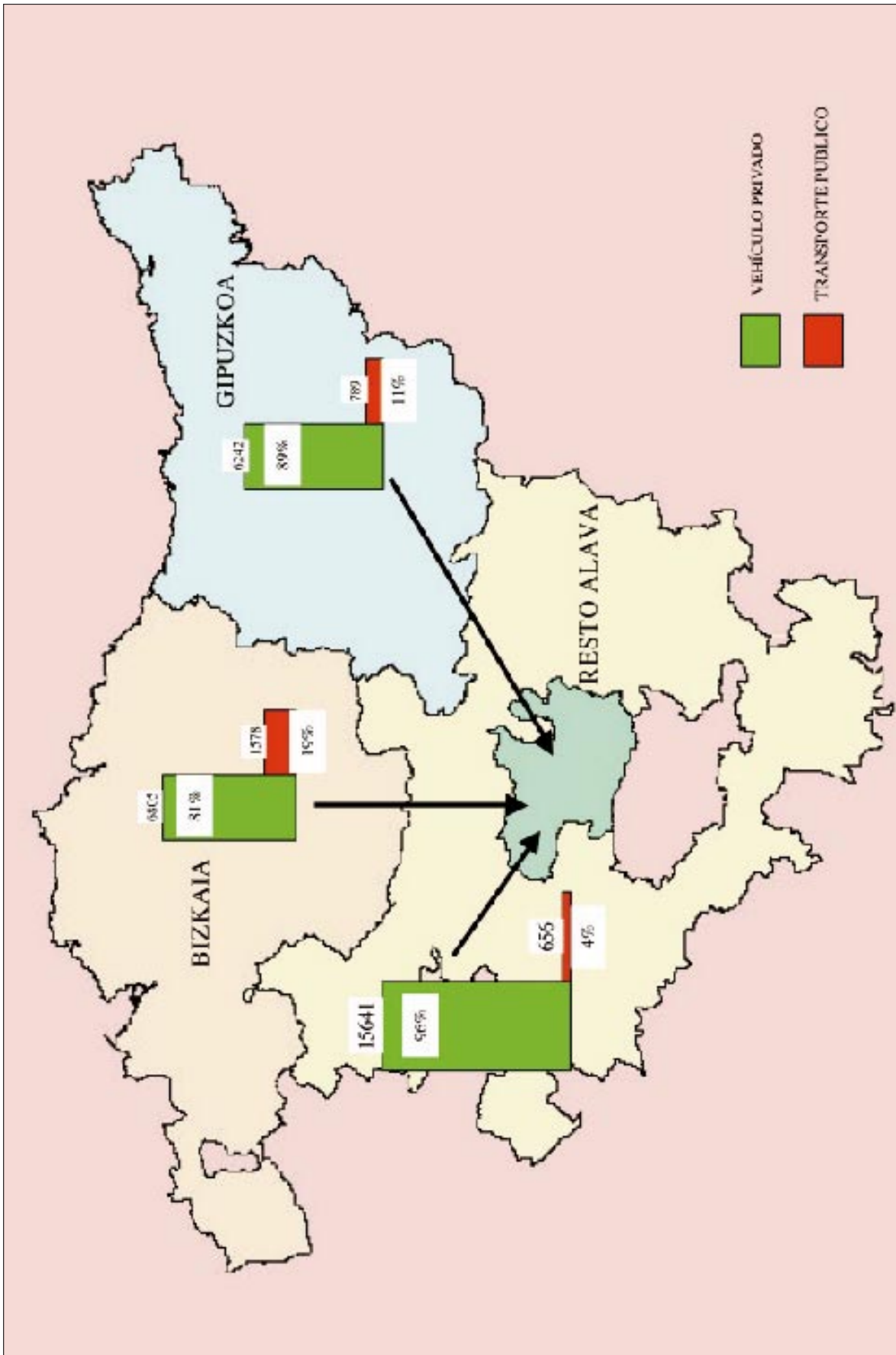
DISTRIBUCIÓN DE LA MOVILIDAD MOTORIZADA ENTRE VEHÍCULO PRIVADO Y TRANSPORTE PÚBLICO CON DESTINO BILBAO



DISTRIBUCIÓN DE LA MOVILIDAD MOTORIZADA ENTRE VEHÍCULO PRIVADO Y TRANSPORTE PÚBLICO CON DESTINO DONOSTIA-SAN SEBASTIÁN



DISTRIBUCIÓN DE LA MOVILIDAD MOTORIZADA ENTRE VEHÍCULO PRIVADO Y TRANSPORTE PÚBLICO CON DESTINO VITORIA-GASTEIZ





### 2.3.3. DESPLAZAMIENTOS INTERCOMARCALES

La distribución de desplazamientos (vehículo privado – transporte público) entre las comarcas con mayor número de relaciones se recoge en el siguiente cuadro:

	TOTAL	VEHÍCULO PRIVADO	TRANSPORTE PÚBLICO	% VEHÍCULO PRIVADO	% TRANSPORTE PÚBLICO
GRAN BILBAO (*)	776.381	503.050	273.331	65%	35%
PLENTZIA – MUNGIA	21.530	20.254	1.276	94%	6%
GERNIKA – BERMEO	23.270	20.468	2.802	88%	12%
MARKINA – ONDARROA	10.636	10.368	268	97%	3%
DURANGUESADO	71.986	66.484	5.502	92%	8%
ENCARTACIONES	13.964	13.224	740	95%	5%
DONOSTIALDEA (*)	239.672	182.422	57.250	76%	24%
BAJO BIDASOA	61.572	56.036	5.536	91%	9%
UROLA – COSTA	54.120	51.296	2.824	95%	5%
TOLOSA	38.602	35.360	3.242	92%	8%
GOIERRI	56.336	54.268	2.068	96%	4%
ALTO DEBA	70.734	68.614	2.120	97%	3%
BAJO DEBA	42.990	37.720	5.270	88%	12%
LLANADA ALAVESA (*)	13.606	13.164	442	97%	3%
G. BILBAO–PLENTZIA/MUNGIA	48.262	38.361	9.901	79%	21%
G. BILBAO–DURANGUESADO	30.415	23.392	7.023	77%	23%
G. BILBAO–GERNIKA/BERMEO	12.133	7.978	4.155	66%	34%
G. BILBAO–LLANADA ALAVESA	12.853	9.939	2.914	77%	23%
DONOSTIALDEA–BAJO BIDASOA	48.865	35.716	13.149	73%	27%
DONOSTIALDEA–TOLOSA	27.272	20.982	6.290	77%	23%
DONOSTIALDEA–UROLA COSTA	18.012	13.716	4.296	76%	24%
BAJO DEBA–DURANGUESADO	18.612	13.745	4.867	74%	26%

(\*) No incluye los desplazamientos internos en Bilbao, Donostia-San Sebastián y Vitoria-Gasteiz.

El transporte público alcanza su mayor penetración en los desplazamientos internos correspondientes a las comarcas del Gran Bilbao (35%) y Donostialdea (24%). En la Llanada Alavesa sólo supone el 3%.

Respecto a los desplazamientos internos, en el resto de las Comarcas la utilización del transporte público se reduce notablemente, no realizándose en ningún caso en el mismo más del 12% de los desplazamientos.

En cuanto a las relaciones intercomarcales, las que mayor número de desplazamientos generan son las que relacionan el Gran Bilbao y Donostialdea con el resto de comarcas de su Territorio, realizándose en transporte público en torno a una cuarta parte de los desplazamientos entre las mismas.