


# ARANJUEZ



PAISAJE CULTURAL DE LA HUMANIDAD

# Los orígenes

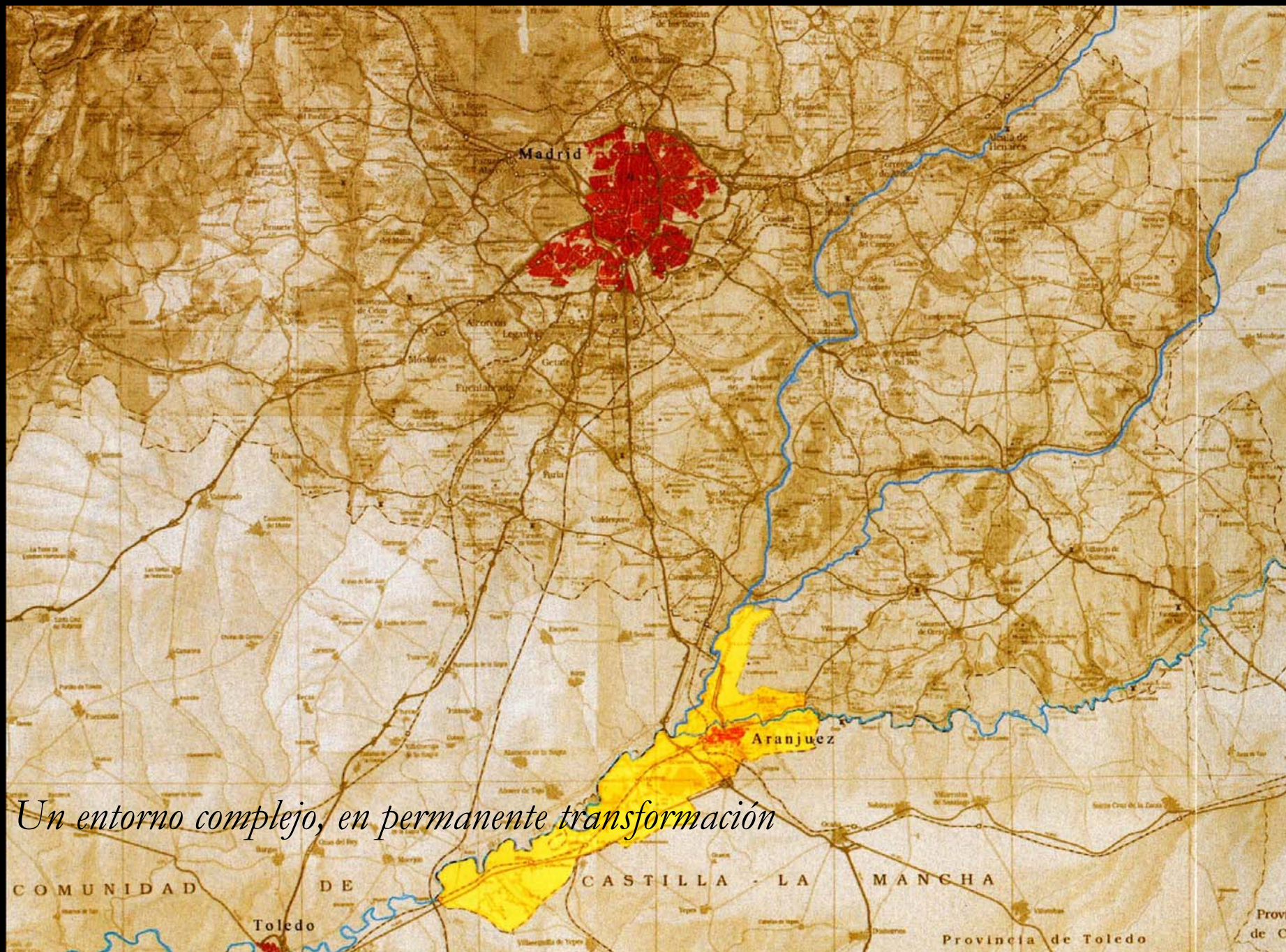


*transformando la naturaleza*

A detailed 18th-century painting depicting a grand festival or fair. In the center, a large, ornate hot air balloon with a globe-like pattern and a basket hangs from a tall mast. The balloon is surrounded by a crowd of people. The scene is set in a lush, green landscape with a large tree on the left and a dense forest in the background. Two tall masts with rigging are visible, suggesting a harbor or a large open area. The sky is filled with soft, colorful clouds. The overall atmosphere is one of celebration and wonder.

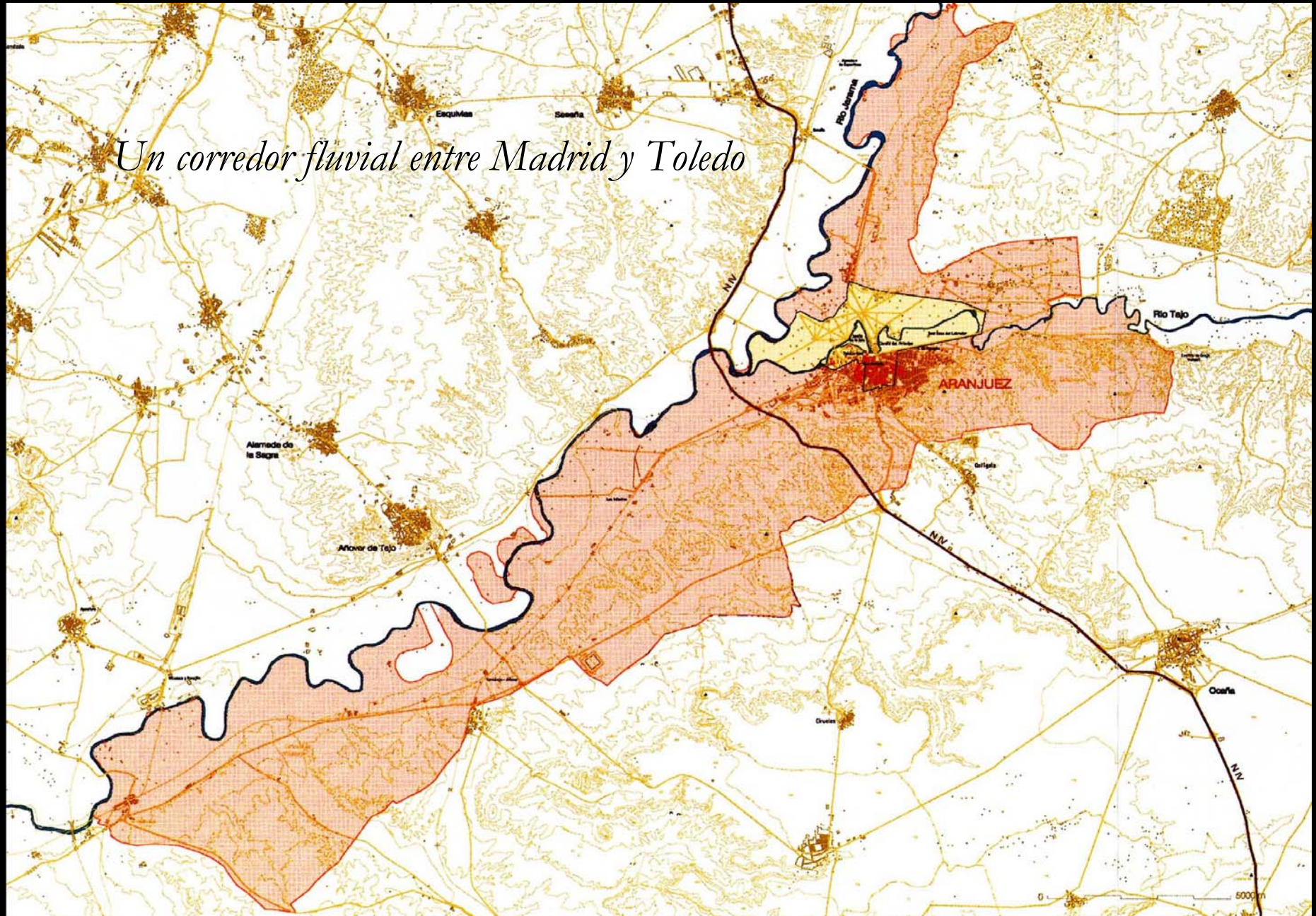
# Los orígenes

*La celebración de los sentidos*



*Un entorno complejo, en permanente transformación*

*Un corredor fluvial entre Madrid y Toledo*



# Paisaje cultural

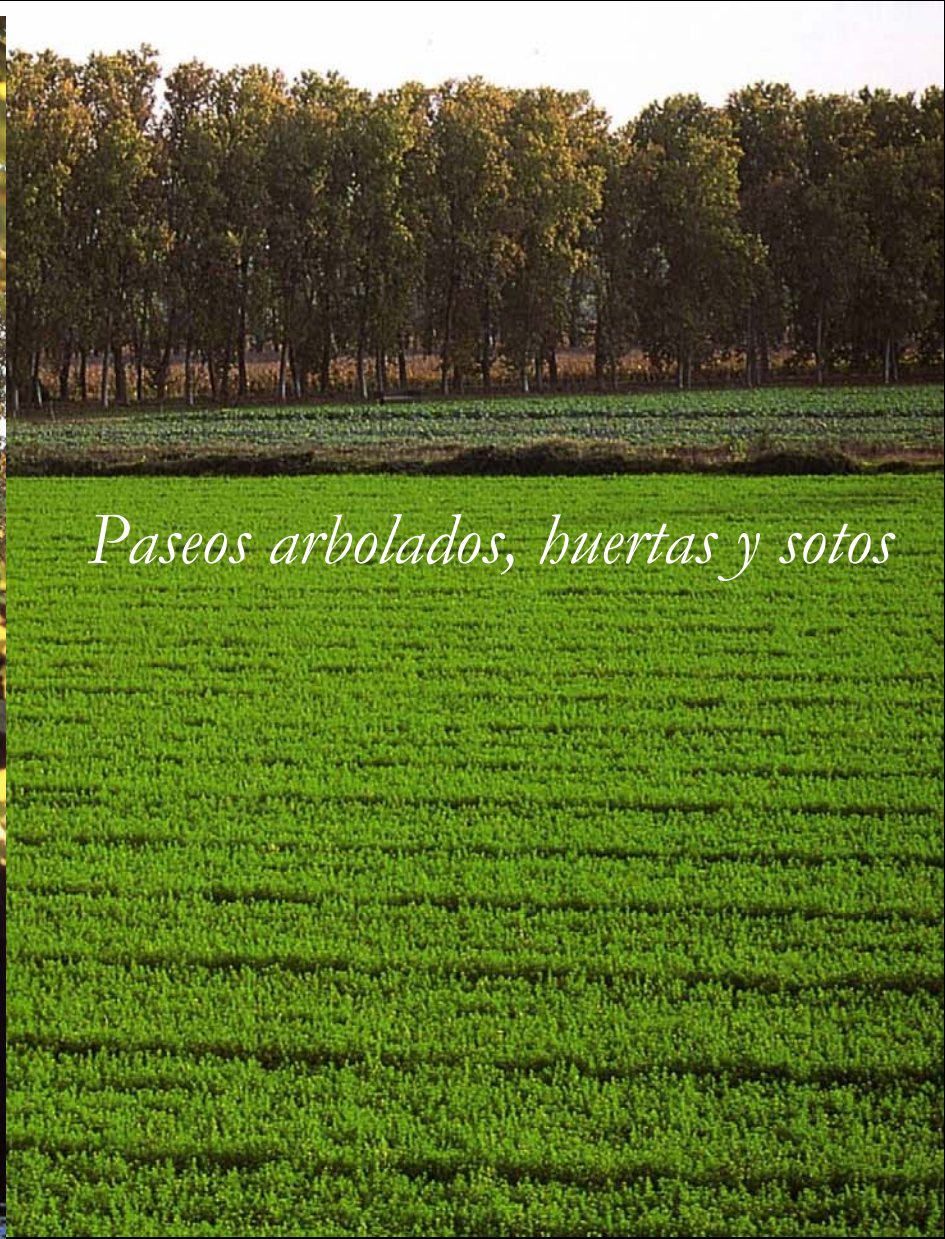



*Una idea difícil de abarcar*

*Un concepto difícil de expresar*

*Paseos arbolados, huertas y sotos*






*Paseos arbolados, huertas y sotos*





*...apostando por un desarrollo armónico*



*La ciudad ilustrada*

*Una ciudad amable*



*Una ciudad capaz de definirse*





.....monumental

*...con gran capacidad turística y cultural*



*El sitio de Aranjuez  
ensayó arquitecturas  
y ordenaciones territoriales  
notablemente innovadoras.*



*...una reflexión sobre la “ciudad ideal”*






*En 1983, Aranjuez obtiene  
la declaración de Conjunto Histórico*





*...un largo proceso culminará en 2001 con la declaración como*  
**PAISAJE CULTURAL DE LA HUMANIDAD**



*...un patrimonio tan colectivo como inseparable  
de nuestro devenir histórico común*

*La ciudad de Aranjuez  
es la vida rodeada de la inevitable naturaleza.*



# Aranjuez paisaje vivo

PROYECTO CIUDAD

## ARANJUEZ

## Operaciones Estratégicas

*Hacia un Modelo de Ciudad*



AYUNTAMIENTO  
DE ARANJUEZ




# Operaciones estratégicas

<p><i>Campus de la Naturaleza</i></p> <p><b>01</b></p> 	<p><i>La Ciudad Ilustrada</i></p> <p><b>02</b></p> 	<p><i>La Ciudad Olímpica</i></p> <p><b>03</b></p> 	<p><i>La Ciudad Inteligente</i></p> <p><b>04</b></p> 	<p><i>Bulevar de Madrid</i></p> <p><b>05</b></p> 	<p><i>Cortijo de San Isidro</i></p> <p><b>06</b></p> 
					
<p><b>07</b></p> <p><i>Cornisa Sur</i></p>	<p><b>08</b></p> <p><i>Bulevar del Ferrocarril</i></p>	<p><b>09</b></p> <p><i>Ronda Norte</i></p>	<p><b>10</b></p> <p><i>Movilidad Sostenible</i></p>	<p><b>11</b></p> <p><i>Ciudad Digital</i></p>	<p><b>12</b></p> <p><i>Ecociudad del Tajo</i></p>


PROYECTO CIUDAD  
**ARANJUEZ**

OPERACIONES ESTRATEGICAS




**OE 03**

*La Ciudad Olímpica*

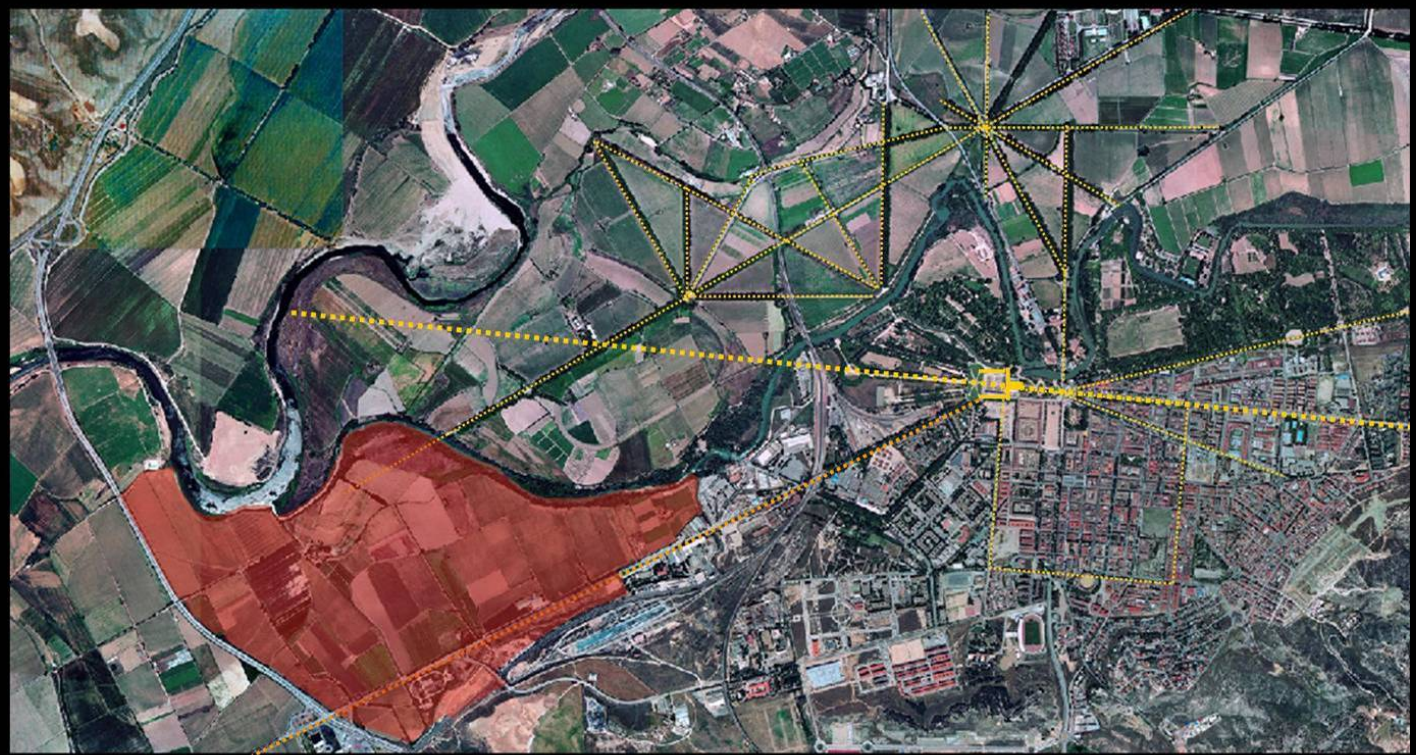


AYUNTAMIENTO  
DEL REAL  
SITIO Y VILLA  
DE ARANJUEZ



FUNDACION METROPOLI

## Delimitación



*Canal olímpico de piragüismo y remo*

# Aprendiendo del pasado





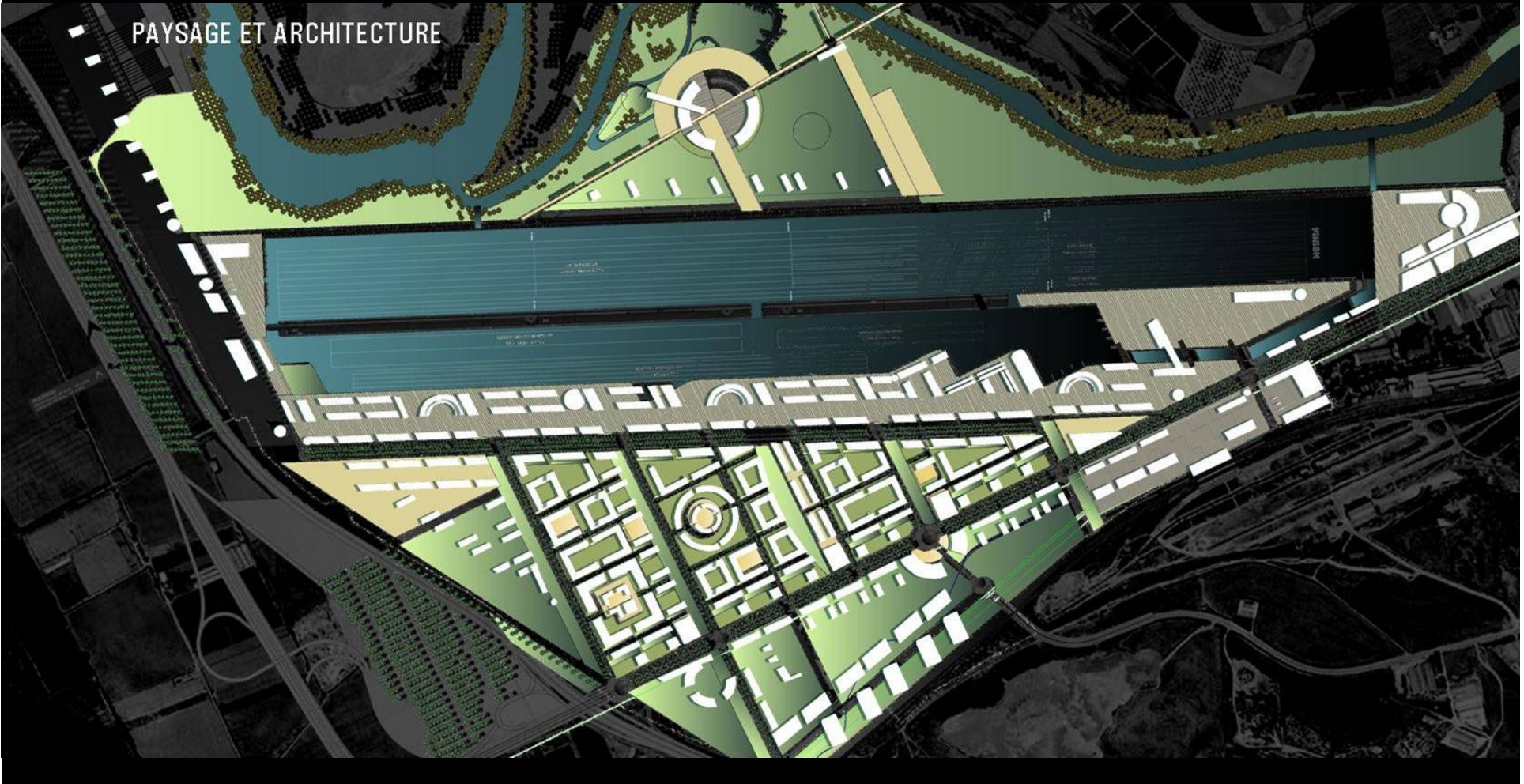
*Naturaleza, arte, ciudad*





# la ciudad olímpica

PAYSAGE ET ARCHITECTURE





Gana el deporte, gana la naturaleza, gana el ciudadano

