

Buscador de desplazamientos Interurbanos

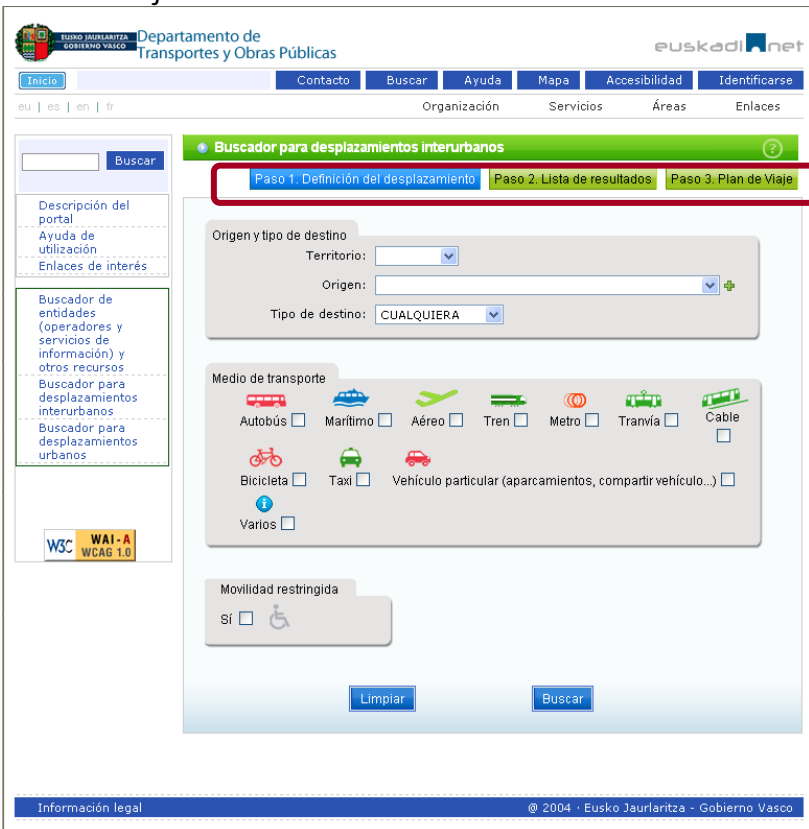
Al buscador de desplazamientos interurbanos se puede acceder desde el menú horizontal o bien desde el menú central.

Esta herramienta facilita los servicios de transporte para desplazarse desde un municipio de la CAPV a otro destino.





El proceso de búsqueda consta de 3 pasos:

1. Definición del desplazamiento.
2. Lista de resultados
3. Plan de viaje



Paso 1. Definición del desplazamiento

La pantalla de búsqueda permite introducir criterios sobre: origen y tipo de destino, medio de transporte y movilidad restringida.

**Departamento de
Transportes y Obras Públicas**

[Inicio](#) [Contacto](#) [Buscar](#) [Ayuda](#) [Mapa](#) [Accesibilidad](#) [Identificarse](#)

eu | es | en | fr Organización Servicios Áreas Enlaces

Buscar

Descripción del portal

Ayuda de utilización

Enlaces de interés

Buscador de entidades (operadores y servicios de información) y otros recursos

Buscador para desplazamientos interurbanos

Buscador para desplazamientos urbanos

W3C

WAI-A
WCAG 1.0

Buscador para desplazamientos interurbanos

Paso 1. Definición del desplazamiento

Paso 2. Lista de resultados

Paso 3. Plan de Viaje

Origen y tipo de destino

Territorio:

Origen:

Tipo de destino: CUALQUIERA

Medio de transporte

☐ Autobús

☐ Marítimo

☐ Aéreo

☐ Tren

☐ Metro

☐ Tranvía

☐ Cable


☐ Bicicleta

☐ Taxi

☐ Vehículo particular (aparcamientos, compartir vehículo...)

☐ Varios

Movilidad restringida

☐ Sí 

Limpiar

Buscar



Información legal @ 2004 · Eusko Jaurlaritza - Gobierno Vasco

Paso 1. Definición del desplazamiento

1.1 Selección del territorio

Cualquiera para fuera de la CAPV y dentro del estado español

- Internacional, cuando el destino se encuentre fuera del estado español

**Departamento de
Transportes y Obras Públicas**


[Inicio](#) [Contacto](#) [Buscar](#) [Ayuda](#) [Mapa](#) [Accesibilidad](#) [Identificarse](#)

eu | es | en | fr Organización Servicios Áreas Enlaces

[Buscar](#)

[Descripción del portal](#)
[Ayuda de utilización](#)
[Enlaces de interés](#)

[Buscador de entidades \(operadores y servicios de información\) y otros recursos](#)
[Buscador para desplazamientos interurbanos](#)
[Buscador para desplazamientos urbanos](#)











Buscador para desplazamientos interurbanos


[Paso 1. Definición del desplazamiento](#) [Paso 2. Lista de resultados](#) [Paso 3. Plan de Viaje](#)

Origen y tipo de destino
Territorio:
Origen:
Tipo de destino:

CUALQUIERA
PROVINCIAL
RESTO CAPV
ESTATAL
INTERNACIONAL

Medio de transporte

 Autobús ☐  Marítimo ☐  Aéreo ☐  Tren ☐  Metro ☐  Tranvía ☐  Cable ☐
 Bicicleta ☐  Taxi ☐  Vehículo particular (aparcamientos, compartir vehículo...) ☐
 Varios ☐

Movilidad restringida
Sí ☐ 

[Limpiar](#) [Buscar](#)

Información legal @ 2004 · Eusko Jaurlaritza - Gobierno Vasco

Paso 1. Definición del desplazamiento

1.2 Selección del origen

Permite una vez seleccionado el territorio, la selección de cualquiera de los municipios con servicios disponibles.

1.2.1 Origen seleccionado con servicios disponibles

Origen y tipo de destino

Territorio: Bizkaia ▼

Origen: Alonsotegi ▼ +

Tipo de destino: RESTO CAPV ▼

1.2.2 Origen seleccionado sin servicios disponibles

Si el origen deseado no se encuentra en la lista, debemos pulsar el botón +
Y señalar el origen deseado

Buscador para desplazamientos interurbanos

Municipios sin servicio

Territorio: Álava ▼

Origen: Aberasturi (Vitoria-Gasteiz) ▼

Volver Aceptar

Paso 1. Definición del desplazamiento

1.2.2 Origen seleccionado sin servicios disponibles (cont.)

En estos casos la herramienta le informa de que no hay servicios disponibles y le ofrece una vía de información a través de la Diputación Foral del territorio correspondiente.

The screenshot shows the 'Buscador para desplazamientos interurbanos' (Interurban travel finder) interface. At the top, there is a header for 'Departamento de Transportes y Obras Públicas' and 'euskadi.net'. Below the header is a navigation bar with links: Inicio, Contacto, Buscar, Ayuda, Mapa, Accesibilidad, and Identificarse. A secondary navigation bar includes 'Organización', 'Servicios', 'Áreas', and 'Enlaces'. The main content area has a green header 'Buscador para desplazamientos interurbanos' with a help icon. A red-bordered box contains a message: 'Esta localidad no tiene identificadas paradas de servicios regulares de transporte colectivo. Puede recurrir a servicios públicos de taxis rurales, o dirigirse con vehículo particular a la población más cercana con servicio de transporte regular. Para más información consulte la web de la Diputación de Álava'. Below this, a section titled 'Municipios sin servicio' shows 'Territorio: Álava' and 'Origen: Aberasturi (Vitoria-Gasteiz)'. At the bottom of this section are 'Volver' and 'Aceptar' buttons. On the left side, there is a sidebar with a search bar, a 'Buscar' button, and links for 'Descripción del portal', 'Ayuda de utilización', 'Enlaces de interés', and two searchers: 'Buscador de entidades (operadores y servicios de información) y otros recursos' and 'Buscador para desplazamientos interurbanos'. At the bottom left, there are W3C and WAI-A WCAG 1.0 logos. The footer contains 'Información legal' and '@ 2004 · Eusko Jaurlaritza - Gobierno Vasco'.

Paso 1. Definición del desplazamiento

1.3 Tipo de destino

Permite la selección de un destino:

- Para un desplazamiento en la misma provincia, seleccionar provincial.
- Para dentro de la CAPV, pero en una provincia diferente a la de origen seleccionar resto de la CAPV.
- Para seleccionar un destino fuera de la CAPV, pero dentro del estado seleccionar estatal.
- Para fuera del estado español, seleccionar Internacional.

En nuestro ejemplo práctico, suponemos que nuestro punto de origen es Alonsotegi, en el Territorio de Bizkaia, y que queremos desplazarnos al municipio Donostia-San Sebastian situado en el territorio de Gipuzkoa, por lo tanto, seleccionaremos como destino, resto de la CAPV.

1.4 Medio de transporte

Permite la selección de medios de transporte.

Paso 1. Definición del desplazamiento

1.5 Movilidad restringida

Si alguno de los viajeros requiere medidas de movilidad restringida se marcará la casilla de verificación correspondiente.

Un formulario con el título "Movilidad restringida". Debajo del título hay una casilla de verificación marcada con una "X" roja y un icono de una persona en una silla de ruedas.

1.6 Lanzamiento de la consulta

Una vez seleccionado el origen y tipo de destino, el medio de transporte y movilidad restringida, pulsando el botón **Buscar** se lanza la consulta que devolverá una lista de resultados y pulsando el botón **Limpiar** se limpia el formulario.



Paso 1. Definición del desplazamiento

Cuando no se muestran resultados:

En ocasiones, el resultado de una consulta será este: "No se han encontrado datos para esta consulta". Esto significa que no hay manera de enlazar el origen y el destino con el medio de transporte seleccionado, en estos casos, sería necesario presionar sobre "volver" y cambiar el destino, por otro con mas posibilidades y que sirva de destino intermedio.

Departamento de Transportes y Obras Públicas

Inicio Contacto Buscar Ayuda Mapa Accesibilidad Identificarse

eu | es | en | fr Organización Servicios Áreas Enlaces

Buscador de desplazamientos interurbanos

Paso 1. Definición del desplazamiento Paso 2. Lista de resultados Paso 3. Plan de Viaje

Desplazamiento definido -- Origen: **Alonsotegi** -- Tipo de destino: **RESTO CAPV**

Filtrar destino Todos

No se han encontrado datos para esta consulta

Volver Enlace con ... Plan de viaje

W3C WAI-A WCAG 1.0

Información legal @ 2004 · Eusko Jaurlaritza · Gobierno Vasco

En nuestro ejemplo practico volvemos a realizar la consulta buscando primero un desplazamiento dentro de la provincia.

Departamento de Transportes y Obras Públicas

Inicio Contacto Buscar Ayuda Mapa Accesibilidad Identificarse

eu | es | en | fr Organización Servicios Áreas Enlaces

Buscador para desplazamientos interurbanos

Paso 1. Definición del desplazamiento Paso 2. Lista de resultados Paso 3. Plan de Viaje

Desplazamiento definido -- Origen: **Alonsotegi** -- Tipo de destino: **PROVINCIAL**

Filtrar destino Todos

DESTINOS Y SERVICIOS DISPONIBLES			
Destino	Entidad	Medio de transporte	Más información
Bilbao (A3341)	BIZKAIEBUS		
Bilbao	CONTINENTAL AUTO		
Sodupe (Güerfies) (A3341)	BIZKAIEBUS		
Zalla	CONTINENTAL AUTO		

1

Los municipios resaltados en color (■) indican cabecera intermodal

Volver Enlace con ... Plan de viaje

W3C WAI-A WCAG 1.0

Paso 2. Lista de resultados

Desde la lista de resultados se puede acceder a:



Ficha del servicio: que proporciona más información sobre el servicio seleccionado




Enlace web asociado al servicio seleccionado

- **Ficha de la entidad** asociada al servicio seleccionado

[illegible]

Esta es la consulta realizada

Ficha de la entidad



Departamento de
Transportes y Obras Públicas

euskadi.net

[Inicio](#)
[Contacto](#)
[Buscar](#)
[Ayuda](#)
[Mapa](#)
[Accesibilidad](#)
[Identificarse](#)

mo | es | en | fr


Organización
 Servicios
 Áreas
 Enlaces

+ **Buscador de entidades (operadores y servicios de información) y otros recursos**



Descripción del portal
Ayuda de utilización
Enlaces de interés

Buscador de entidades (operadores y servicios de información) y otros recursos
Buscador para desplazamientos interurbanos
Buscador para desplazamientos urbanos

Ficha de la entidad

Razón social: BIZKAIBUS
 Dirección: Gran Vía 25, 40009 Bilbao
 Contacto: Tf: (034) 902 22 22 65, e - mail: info@bizkaibus.com
 Otros datos de contacto: Centralita DFB Tf: (034) 944 068 000, e - mail: info@bizkaia.net
 Medio de transporte: 
 Ámbito geográfico: bizkaia
 Enlaces de interés: [Web oficial de BIZKAIBUS](#)

Volver

Información legal

© 2004 - Eusko Jaurlaritz - Gobierno Vasco

**Enlace web
asociado al servicio**

Ficha del servicio



Departamento de
Transportes y Obras Públicas

[Inicio](#)
[Contacto](#)
[Buscar](#)
[Ayuda](#)
[Mapa](#)
[Accesibilidad](#)
[Identificarse](#)

[Euzko Jaurlaritzaren Kudeaketa Nagusia](#)

[Organización](#)
[Servicios](#)
[Áreas](#)
[Enlaces](#)

[Buscar](#)

Descripción del portal

Ayuda de utilización

Enlaces de interés

[Buscador de entidades operadoras y servicios de información\) y otros recursos](#)

[Buscador para desplazamientos interurbanos](#)

[Buscador para desplazamientos urbanos](#)

Ficha del servicio

Origen: Sodupe (Gueifães)
Destino: Ribao
Entidad: [RIZKAIBUS](#)
Medio de transporte: [autobús](#)
Movilidad restringida: Sí (Todos o parte de los vehículos disponen de medidas. Para más detalle consulte al operador)
Entidades de población de paso: Alonsotegi - Gondoxola - Gueifães (Gueifães)
Enlaces de interés: [Web oficial de RIZKAIBUS](#)

[Volver](#)




[Información legal](#)

© 2004 Euzko Jaurlaritzaren - Gobierno Vasco

[illegible]

Paso 2. Lista de resultados

2.1 Selección del destino

Para seleccionar el destino se dispone de las siguientes herramientas:

- Filtrar destino para mostrar todos los servicios que llegan a ese destino (**2.1a**)
- Navegación por la lista de resultados a través de páginas (**2.1b**)

Lista de Resultados 2.1b

Filtro de Destino 2.1a

The screenshot shows the 'Buscador para desplazamientos interurbanos' interface. The search is defined as 'Origen: Alonsotegi -- Tipo de destino: PROVINCIAL'. The 'Filtrar destino' dropdown is set to 'Bilbao'. The results table shows two options: 'Bilbao (A3341)' with 'BIZKAIBUS' and 'Bilbao' with 'CONTINENTAL AUTO'. The 'Plan de viaje' button is visible at the bottom right.

Destino	Entidad	Medio de transporte	Más información
Bilbao (A3341)	BIZKAIBUS		
Bilbao	CONTINENTAL AUTO		

2.1.1 Destino y servicio idóneo

Si hemos encontrado un destino y servicio que satisface nuestras necesidades podemos seleccionarlo ✓ y obtener la información resultante pulsando **Plan de viaje** (ver paso 3)

The screenshot shows the 'Buscador para desplazamientos interurbanos' interface. The search is defined as 'Origen: Alonsotegi -- Tipo de destino: PROVINCIAL'. The 'Filtrar destino' dropdown is set to 'Bilbao'. The results table shows two options: 'Bilbao (A3341)' with 'BIZKAIBUS' and 'Bilbao' with 'CONTINENTAL AUTO'. The 'Plan de viaje' button is visible at the bottom right.

Destino	Entidad	Medio de transporte	Más información
Bilbao (A3341)	BIZKAIBUS		
Bilbao	CONTINENTAL AUTO		

Paso 2. Lista de resultados

2.1.2 Destino final no encontrado : “Enlace con...”

En caso de que el destino deseado no se encuentre en la lista de resultados se puede intentar buscar dicho destino a partir de destino intermedio. Para ello, una vez marcado el destino intermedio, pulsaríamos la utilidad [Enlace con ...](#)

En nuestro ejemplo como deseamos llegar a Donostia-San Sebastián, y no se encuentra en la lista, podremos seleccionar un destino intermedio (p.e. Bilbao) y obtener los nuevos destinos disponibles para ver si entre ellos se encuentra Donostia-San Sebastián.

Departamento de Transportes y Obras Públicas

Buscador para desplazamientos interurbanos

Paso 1. Definición del desplazamiento Paso 2. Lista de resultados Paso 3. Plan de Viaje

Desplazamiento definido -- Origen: **Alonsotegi** -- Tipo de destino: **PROVINCIAL**

Filtrar destino: **Bilbao**

Destino	Entidad	Medio de transporte	Más información
<input type="radio"/> Bilbao (A3341)	BIZKAIBUS		
<input checked="" type="radio"/> Bilbao	CONTINENTAL AUTO		

1

Los municipios resaltados en color (■) indican cabecera intermodal

[Volver](#) [Enlace con ...](#) [Plan de viaje](#)

[Enlace con ...](#) nos lleva de nuevo al Paso 1. “Definición del desplazamiento” donde el origen se encuentra seleccionado con el destino intermedio. Pulsando en [Buscar](#) se obtendrán los nuevos destinos disponibles desde el destino intermedio.

En nuestro ejemplo seleccionamos tipo de destino: “Resto de la CAPV” .

Departamento de Transportes y Obras Públicas

Buscador de desplazamientos interurbanos

Paso 1. Definición del desplazamiento Paso 2. Lista de resultados Paso 3. Plan de Viaje

DESPLAZAMIENTOS SELECCIONADOS

Origen: **Alonsotegi** - Destino: **Bilbao** - Entidad **BIZKAIBUS** - Medio de transporte: **Autobús**

Origen y tipo de destino

Territorio: **Bizkaia**

Origen: **Bilbao**

Tipo de destino: **Resto de la CAPV**

Medio de transporte

☒ Autobús ☐ Marítimo ☐ Aéreo ☐ Tren ☐ Metro ☐ Tranvía ☐ Cable

☐ Bicicleta ☐ Taxi ☐ Vehículo particular (aparcamientos, compartir vehículo...)

☐ Varios


Nos muestra los desplazamientos y servicios seleccionados anteriormente

Paso 2. Lista de resultados


Si en la lista de resultados se encuentra el destino y servicio que satisface nuestras necesidades se puede seleccionar, (si no es así, se podría repetir el proceso 2.1.2). En nuestro ejemplo encontramos desplazamientos con el destino deseado Donostia-San Sebastián.

Una vez seleccionado el servicio  se puede obtener la información resultante pulsando

[Plan de viaje](#)



Departamento de
Transportes y Obras Públicas



[Inicio](#) | [Contacto](#) | [Buscar](#) | [Ayuda](#) | [Mapa](#) | [Accesibilidad](#) | [Identificarse](#)



[eu](#) | [es](#) | [en](#) | [fr](#)

[Organización](#) | [Servicios](#) | [Áreas](#) | [Enlaces](#)

Buscar

Descripción del portal
Ayuda de utilización
Enlaces de interés

Buscador de entidades (operadores y servicios de información) y otros recursos
Buscador para desplazamientos interurbanos
Buscador para desplazamientos urbanos

  WCAG 1.0

Buscador para desplazamientos interurbanos













Paso 1. Definición del desplazamiento

Paso 2. Lista de resultados

Paso 3. Plan de viaje

Desplazamiento definido -- Origen: **Bilbao** -- Tipo de destino: **RESTO CAPV**

Filtrar destino: **Donostia-San Sebastián**

DESTINOS Y SERVICIOS DISPONIBLES				
Destino	Entidad	Medio de transporte	Más información	
<input type="radio"/> Donostia-San Sebastián	ALSA			
<input checked="" type="radio"/> Donostia-San Sebastián (Por municipios)	TRANSPORTES PESA			
<input type="radio"/> Donostia-San Sebastián (Directo)	TRANSPORTES PESA			
<input type="radio"/> Donostia-San Sebastián (Línea 3)	TRANSPORTES PESA			

1

Los municipios resaltados en color (■) indican cabecera intermodal

Inicio

Volver


Enlace con ...

Plan de viaje


Información legal

@ 2004 - Eusko Jaurlaritza - Gobierno Vasco

Plan de viaje



Departamento de
Transportes y Obras Públicas



[Inicio](#) | [Contacto](#) | [Buscar](#) | [Ayuda](#) | [Mapa](#) | [Accesibilidad](#) | [Identificarse](#)



[eu](#) | [es](#) | [en](#) | [fr](#)

[Organización](#) | [Servicios](#) | [Áreas](#) | [Enlaces](#)

Buscar

Descripción del portal
Ayuda de utilización
Enlaces de interés

Buscador de entidades (operadores y servicios de información) y otros recursos
Buscador para desplazamientos interurbanos
Buscador para desplazamientos urbanos







  WCAG 1.0

Buscador para desplazamientos interurbanos

Paso 1. Definición del desplazamiento

Paso 2. Lista de resultados

Paso 3. Plan de viaje

DESTINOS Y SERVICIOS DISPONIBLES					
Origen	Destino	Entidad	Medio de transporte	Más información	
Alonsotegi	Bilbao (A1341)	BIZKAIBUS			
Bilbao	Donostia-San Sebastián (Directo)	TRANSPORTES PESA			

Los municipios resaltados en color (■) indican cabecera intermodal

Inicio

Volver

Información legal



@ 2004 - Eusko Jaurlaritza - Gobierno Vasco

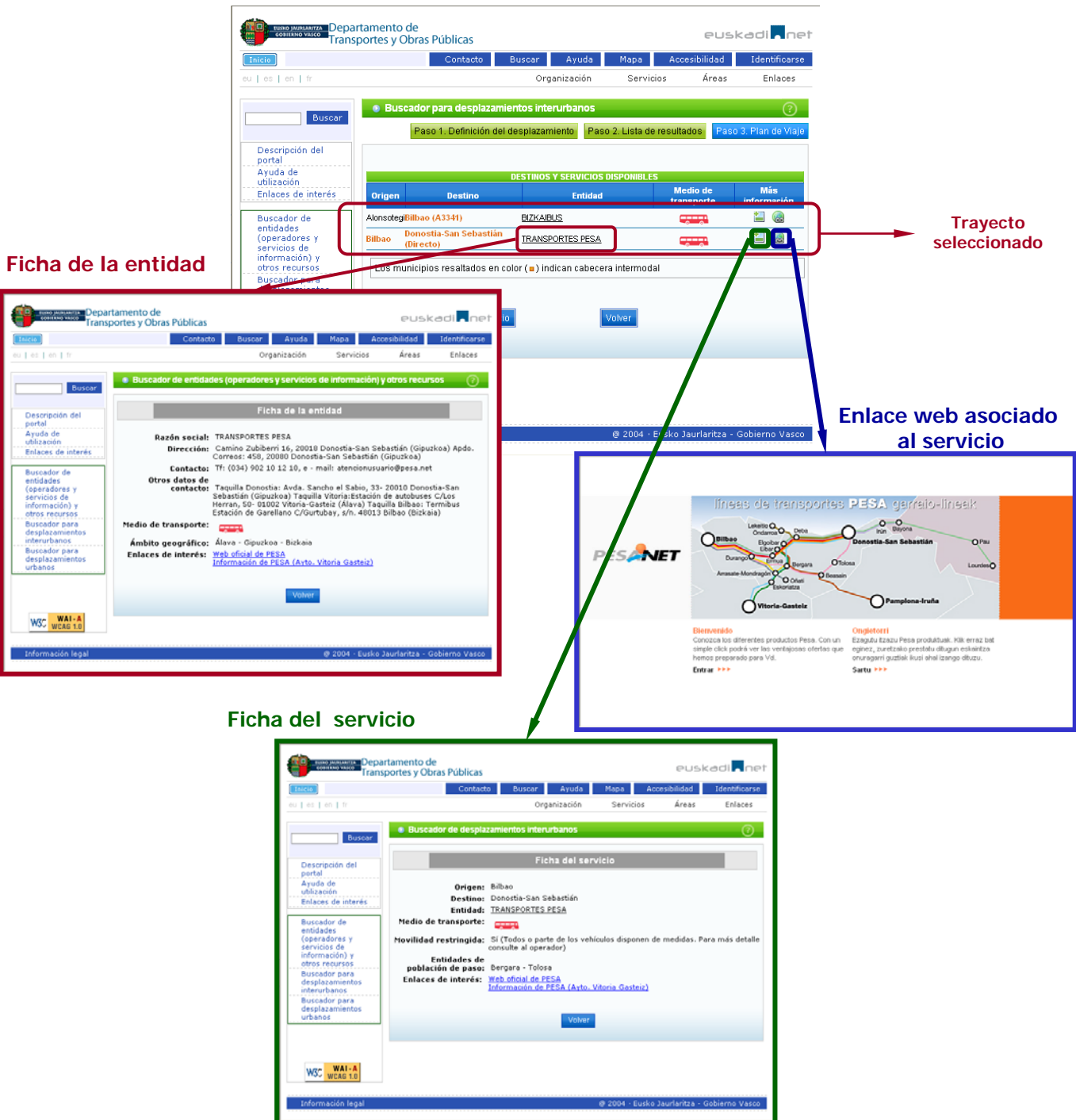
12

Paso 3. Plan de viaje

Una vez encontrado el destino y servicio que satisface nuestras necesidades podemos seleccionarlo ✓ y pulsando [Plan de viaje](#)

El "Plan de viaje" muestra el itinerario o conjunto de destinos y servicios seleccionados. Para cada servicio se puede obtener:

-  **Ficha del servicio:** que proporciona más información sobre el servicio seleccionado.
-  **Enlace web asociado** al servicio seleccionado.
 - **Ficha del operador del servicio.**



Ficha de la entidad

Departamento de Transportes y Obras Públicas





Inicio | Contacto | Buscar | Ayuda | Mapa | Accesibilidad | Identificarse

Organización | Servicios | Áreas | Enlaces

Buscador para desplazamientos interurbanos

Paso 1. Definición del desplazamiento | Paso 2. Lista de resultados | Paso 3. Plan de viaje

DESTINOS Y SERVICIOS DISPONIBLES

Origen	Destino	Entidad	Medio de transporte	Más información
AlonsotegiBilbao (A3341)		BIZKAIBUS		
Bilbao	Donostia-San Sebastián (Directo)	TRANSPORTES PESA		

Los municipios resaltados en color (■) indican cabecera intermodal

Trayecto seleccionado

Enlace web asociado al servicio

Ficha del servicio

Departamento de Transportes y Obras Públicas

Inicio | Contacto | Buscar | Ayuda | Mapa | Accesibilidad | Identificarse

Organización | Servicios | Áreas | Enlaces

Buscador de entidades (operadores y servicios de información) y otros recursos


Ficha de la entidad

Razón social: TRANSPORTES PESA

Dirección: Camino Zubilerrí 16, 20010 Donostia-San Sebastián (Gipuzkoa) Apdo. Correos: 458, 20080 Donostia-San Sebastián (Gipuzkoa)

Contacto: Tf: (034) 902 10 12 10, e-mail: atencionusuario@pesa.net

Otros datos de contacto: Taquilla Donostia: Avda. Sancho el Sabio, 33- 20010 Donostia-San Sebastián (Gipuzkoa) Taquilla Vitoria: Estación de autobuses C/Los Herrán, 50- 01002 Vitoria-Gasteiz (Álava) Taquilla Bilbao: Terminal Estación de Garellano C/Gurtubay, s/n- 48013 Bilbao (Bizkaia)

Medio de transporte: 

Ámbito geográfico: Álava - Gipuzkoa - Bizkaia

Enlaces de interés: [Web oficial de PESA](#)
[Información de PESA \(Ayto. Vitoria Gasteiz\)](#)

Ficha del servicio

Departamento de Transportes y Obras Públicas

Inicio | Contacto | Buscar | Ayuda | Mapa | Accesibilidad | Identificarse

Organización | Servicios | Áreas | Enlaces


Buscador de desplazamientos interurbanos

Ficha del servicio

Origen: Bilbao

Destino: Donostia-San Sebastián

Entidad: TRANSPORTES PESA


Medio de transporte: 

Movilidad restringida: Si (Todos o parte de los vehículos disponen de medidas. Para más detalle consulte al operador)

Entidades de población de paso: Bergara - Tolosa

Enlaces de interés: [Web oficial de PESA](#)
[Información de PESA \(Ayto. Vitoria Gasteiz\)](#)

líneas de transportes PESA garratso-lineak



Elaborado
Conozca los diferentes productos Pesa. Con un simple click podrá ver las ventajosas ofertas que hemos preparado para Vd.

Originali
Ezagutu Ezazu Pesa produktak. Hiri erraz bat eginez, zuretzako prestatu ditugun eskaintza onuragarri guztiak ikusi ahal izango dituzu.

Entza ***

Sartu ***

Supuesto especial

Si, por ejemplo la primera etapa del viaje, la quisiéramos hacer en automóvil, tal vez, nos interesaría saber donde se ubican los parking en Bilbao etc. Esto es posible hacerlo con nuestra herramienta. En cuyo caso haríamos lo siguiente.

Pulsamos en el botón de la herramienta “Buscador de entidades (operadores y servicios de información) y otros recursos”, o en el texto que corresponde en la barra lateral.




Rellenaríamos los datos, según nos convenga. En nuestro caso, territorio Bizkaia y en Servicio Urbano Bilbao. Como medio de transporte señalaremos la opción Vehículo particular (aparcamientos, compartir vehículo)

This screenshot shows the same Euskadi.net website, but with the 'Buscador de entidades' tool expanded into a form. The form is titled 'Buscador de entidades (operadores y servicios de información) y otros recursos'. It has several sections: 'Ámbito geográfico' with dropdowns for 'Territorio' (set to 'Bizkaia') and 'Servicio Urbano' (set to 'Bilbao'), and checkboxes for 'Ámbito estatal' and 'Ámbito internacional'. The 'Entidad / Otro recurso' section has a 'Nombre' text input field. The 'Medio de transporte' section contains icons and checkboxes for 'Autobús', 'Marítimo', 'Aéreo', 'Tren', 'Metro', 'Tranvía', 'Cable', 'Bicicleta', 'Taxi', 'Vehículo particular (aparcamientos, compartir vehículo...)' (which is checked), and 'Varios'. There's also a 'Movilidad restringida' section with a 'Sí' checkbox and a wheelchair icon. At the bottom of the form are 'Limpiar' and 'Buscar' buttons. The footer is identical to the previous screenshot.

Supuesto especial

Al lanzar la consulta nos encontraremos con este resultado, todo lo que tenemos que hacer es pinchar en "VER otros recursos"



Departamento de
Transportes y Obras Públicas

euskadi.net

[Inicio](#) [Contacto](#) [Buscar](#) [Ayuda](#) [Mapa](#) [Accesibilidad](#) [Identificarse](#)



eu | es | en | fr

Organización Servicios Áreas Enlaces

[Buscar](#)

[Descripción del portal](#)
[Ayuda de utilización](#)
[Enlaces de interés](#)

[Buscador de entidades \(operadores y servicios de información\) y otros recursos](#)
[Buscador para desplazamientos interurbanos](#)
[Buscador para desplazamientos urbanos](#)

  WCAG 1.0

[Información legal](#) @ 2004 · Eusko Jaurlaritza · Gobierno Vasco

Buscador de entidades (operadores y servicios de información) y otros recursos


Ámbito geográfico: **Bizkaia - Bilbao**

[VER Entidades](#) [VER Otros recursos](#)

No se han encontrado datos de entidades para la consulta. Consulte "VER Otros recursos" para obtener más información

[Nueva búsqueda](#)

Solo resta, visualizar el resultado, obtenido de la consulta



Departamento de
Transportes y Obras Públicas

euskadi.net

[Inicio](#) [Contacto](#) [Buscar](#) [Ayuda](#) [Mapa](#) [Accesibilidad](#) [Identificarse](#)



eu | es | en | fr

Organización Servicios Áreas Enlaces

[Buscar](#)

[Descripción del portal](#)
[Ayuda de utilización](#)
[Enlaces de interés](#)

[Buscador de entidades \(operadores y servicios de información\) y otros recursos](#)
[Buscador para desplazamientos interurbanos](#)
[Buscador para desplazamientos urbanos](#)

  WCAG 1.0








[Información legal](#) @ 2004 · Eusko Jaurlaritza · Gobierno Vasco

Buscador de entidades (operadores y servicios de información) y otros recursos

Ámbito geográfico: **Bizkaia - Bilbao**

[VER Entidades](#) [VER Otros recursos](#)

VER OTROS RECURSOS

Nombre del recurso	Descripción	Entidad	Más información
APARCAMIENTO OTA BILBAO	Aparcamiento de pago regulado en el centro urbano, en calles identificadas con señal al inicio de la calle y las zonas delimitadas por líneas azules.	AYUNTAMIENTO DE BILBAO - BILBOKO UDALA	 
COMPARTIR COCHE	Servicio on - line para contactar con otras personas interesadas en compartir coche.	AYUNTAMIENTO DE BILBAO - BILBOKO UDALA	 
PARKING INSTITUTO	Alda. Urquijo,14, Plazas: 535,Tf: (034) 94 416 43 15	AYUNTAMIENTO DE BILBAO - BILBOKO UDALA	 
PARKING PALACIO EUSKALDUNA	Avda. Abandoibarra, 4, Plazas: 450, Tf: (034) 94 441 55 07	AYUNTAMIENTO DE BILBAO - BILBOKO UDALA	 
PARKING PLAZA DE INDAUTXU	Plaza de Indautxu, 2, Plazas: 576, Tf: (034) 94 421 94 35	AYUNTAMIENTO DE BILBAO - BILBOKO UDALA	 
PARKING PLAZA DE PÍO BAROJA	Plaza Pío Baroja / Uribitarte, Plazas: 151, Tf: (034) 94 423 65 12	AYUNTAMIENTO DE BILBAO - BILBOKO UDALA	 
PARKING PLAZA DEL ENSANCHE	Plaza Ensanche,13, Plazas: 346, Tf: (034) 94 424 22 04	AYUNTAMIENTO DE BILBAO - BILBOKO UDALA	 
PARKING PLAZA NUEVA	Plaza Nueva, 16. Casco Viejo. Plazas: 464, Tf: (034) 94 415 25 99	AYUNTAMIENTO DE BILBAO - BILBOKO UDALA	 

1

[Nueva búsqueda](#)