



Parque Cultural del Maestrazgo

El patrimonio Geológico como activo de futuro





El Maestrazgo...

“El Maestrazgo es una comarca aislada; en realidad, independiente de Valencia y de Aragón; es como una plataforma alta, erizada de montes como conos truncados, verdaderos castillos naturales....

El Maestrazgo es un país seco, árido, frío; pero sin embargo, tiene recursos para su población

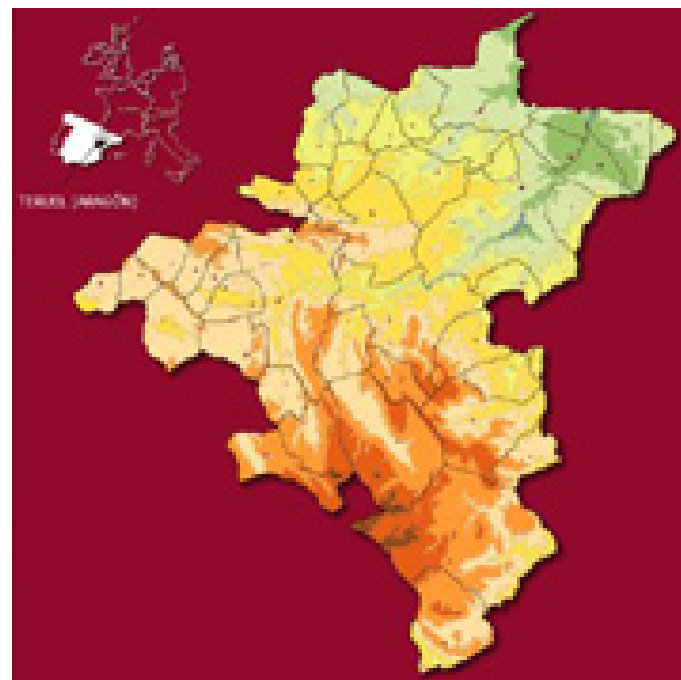
Es un país de guerrilleros...”

Pío Baroja, “La Venta de Mirambel”



El Parque hoy

- 43 municipios y una entidad local menor
- 2.622 km²
- 14.000 habitantes
- 6 comarcas





Propuesta de Gestión del Parque Cultural del Maestrazgo

- El Patrimonio Geológico como uno de los ejes pautadores del desarrollo.
- Puesta en valor de un recurso abundante, y del paisaje como activo de futuro.
- Proceso de reflexión que impulsan los agentes del territorio. Participación en diversos foros.





La Marca Maestrazgo, una apuesta por la calidad y un compromiso con el territorio





EL GEOPARQUE DEL MAESTRAZGO

- En la definición acordada por la red de EUROPEAN GEOPARKS y asumida por la UNESCO, se define a un GEOPARQUE como un territorio que cuenta con suficientes lugares de interés geológico, los cuales le confieren a ese espacio una identidad propia, y en torno a los que se define una estrategia de puesta en valor del patrimonio Geológico.





Un Geoparque debe cumplir los siguientes requisitos:

- Un cierto número de yacimientos o lugares de importancia y valor Geológico, Paleontológico y Natural.
- Que los mismos destaquen por su importancia, y que esta venga respaldada por criterios científicos.
- El reconocimiento a su valor como fuente de información geológica y a su vez como recurso turístico y educativo de una importancia fundamental para el desarrollo de las zonas rurales.
- Todo ello bajo los parámetros del respeto hacia el medio ambiente, en una estrategia global de desarrollo sostenible



La Olla de Aliaga





Estrategia de gestión en el ámbito del Geoturismo



- 1. Inventariar los recursos
 - 1 Zona Arqueológica
 - 7 Zonas Paleontológicas
 - 1 Lugar de Interés Etnográfico
 - 2 conjuntos de Arte Rupestre, patrimonio de la UNESCO
 - 615 emplazamientos arqueológicos
 - 70 yacimientos paleontológicos
 - 48 puntos de interés Geológico
 - Candidatura IGNITAS



- 2. Configurar un tejido asociativo y participativo
 - Asociación de Empresarios Turísticos del Maestrazgo
 - Asociación de Empresarios Agroalimentarios del Maestrazgo
 - MAESTUR
 - AGROJI
 - ANGORCA
 - Asociaciones Culturales





- 3. Apuesta por la Cooperación, Red EUROPEAN GEOPARKS (Año 2000)
 - Petrifit Forest en Lesvos (Grecia)
 - Vulcanaifel (Alemania)
 - Reserva Geológica Haute Provence (Francia)
 - Parque Cultural del Maestrazgo (España)



*EUSKADIKO GEODIBERTSITATEARI
BURUZKO I. JARDUNALDIAK
2010ko maiatzaren 12tik-14ra
Euskadiraiko Geodibertsitate Estrategiaren
oinarrien diseinua*

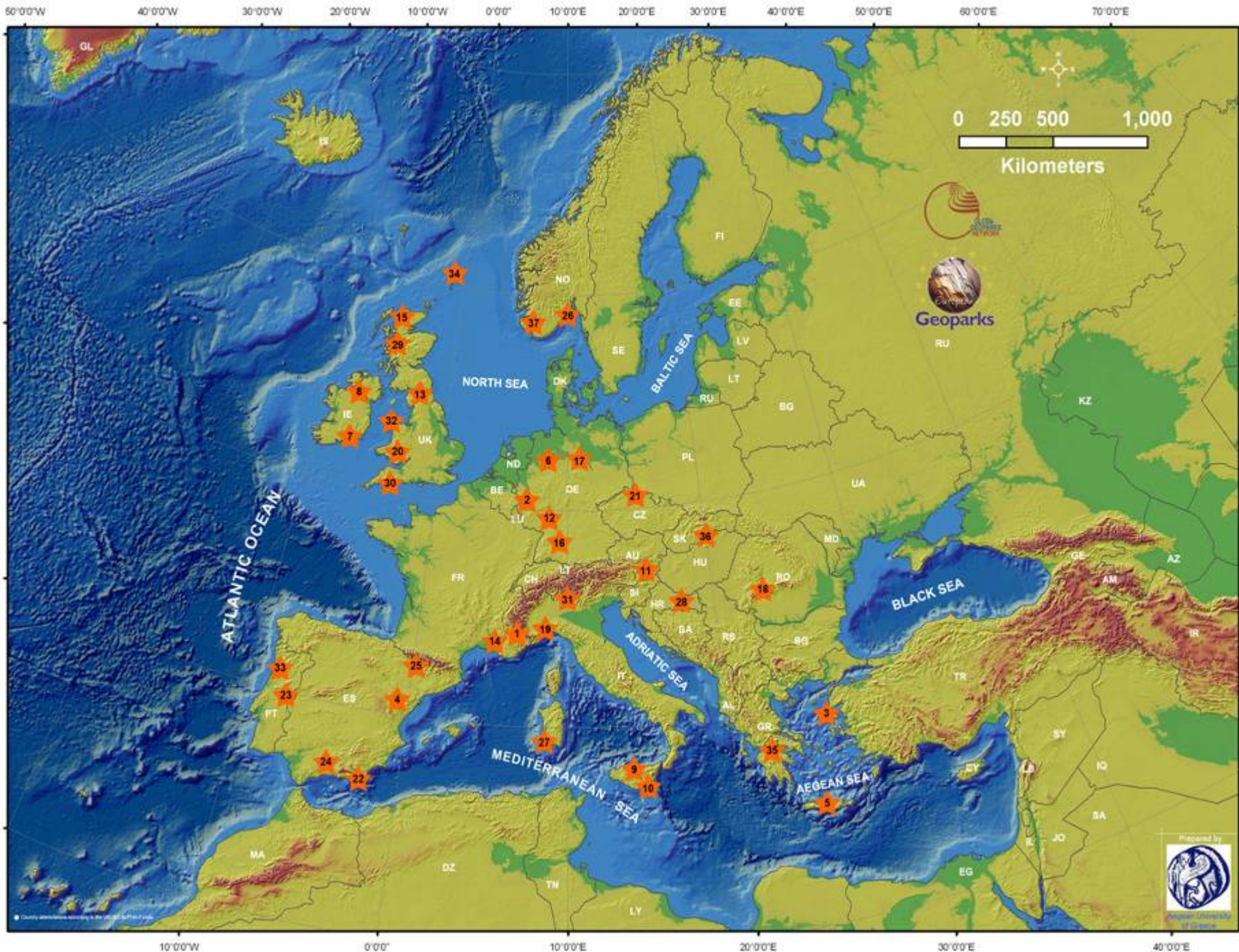


EUROPEAN GEOPARK

Un modelo que quiere ser participativo dentro
del Parque Cultural



*EUSKADIKO GEODIBERTSITATEARI
BURUZKO I. JARDUNALDIAK
2010KO maiatzaren 12tik-14ra
Euskadiraiko Geodibertsitate Estrategiaren
oinarrien diseinua*





Resto de medidas

- 4. Difusión y promoción conjunta
- 5. Integrar actuaciones culturales y naturales
- 6. Reforzar la protección cultural y natural





Organizaciones presentes en la Comisión del Geopark del Maestrazgo

- FUNDACIÓN CONJUNTO PALEONTOLÓGICO DE TERUEL-DINÓPOLIS
- UNIVERSIDAD DE ZARAGOZA
- ASOCIACIÓN PARA EL DESARROLLO DEL MAESTRAZGO
- DIRECCIÓN GENERAL DE PATRIMONIO CULTURAL DEL GOBIERNO DE ARAGÓN
- AYUNTAMIENTOS



El Patrimonio Geológico como recurso turístico

- Línea de trabajo conjunto en el ámbito de la GEOLOGÍA-PALEONTOLOGÍA (GEOPARK)
- Turismo Científico
- Turismo Paisajístico
- Apuesta por la sostenibilidad del conjunto



PRINCIPALES RECURSOS AL SERVICIO DE LA ESTRATEGIA DEL GEOTURISMO

- Parque Cultural como agente moderador
- Recursos naturales
- Inversiones
- Red de Centros
- Monumentos Naturales (Puente Natural de Castellote, Grutas de Cristal, Órganos de Montoro y Nacimiento del Río Pitarque)
- Nacimiento del Pitarque u Órganos de Montoro.



Parque Cultural como Agente Moderador



Recursos Naturales





Inversiones






Red de Centros

*EUSKADIKO GEODIBERTSITATEARI
BURUZKO I. JARDUNALDIAK
2010ko maiatzaren 12tik-14ra
Euskadiraiko Geodibertsitate Estrategiaren
oinarrien diseinua*

Monumentos Naturales





VISITANTES DEL PARQUE CULTURAL DEL MAESTRAZGO - GEOPARK

El Parque Cultural del Maestrazgo forma parte de la Red de Geoparques Europeos (European Geopark Network) y de la Red Mundial de Geoparques de la UNESCO (Global Geopark Network), que protegen y difunden el patrimonio geológico, natural y cultural de este territorio.

Las leyes de la Comunidad Autónoma de Aragón protegen el Patrimonio Paleontológico y prohíben estrictamente la recolección de fósiles en toda la región.

Así mismo, los Puntos de Interés Geológico son recursos inventariados que debemos conservar y proteger. Cualquier extracción o investigación debe de estar coordinada con los órganos gestores del Geoparque.

NO ESTÁ PERMITIDO:

- Picar, perforar, pintar, ensuciar o deteriorar los afloramientos o las señales informativas.
- Extraer muestras de roca o minerales de los afloramientos señalizados.
- Recolectar fósiles de cualquier lugar.



VISITORS TO MAESTRAZGO - GEOPARK

Maestrazgo Cultural Park is part of the European Network and the Global Geopark Network of UNESCO, which protect and divulge the cultural, natural and geological heritage of this area.

The laws of the Aragonese Autonomous Community protect our Paleontologic Heritage, therefore the picking of fossils in the area is strictly forbidden.

Likewise, Places of Geological Interest are officially recorded resources which must be kept and protected. Any extraction or investigation must be authorised and coordinated by the Geopark managing authorities.

NOT ALLOWED:

- Hammering, drilling, painting, dirtying or damaging rock outcrops or panels.
- Taking rock samples or minerals from signaled outcrops.
- Collecting fossils from anywhere.



PRINCIPALES OPORTUNIDADES DE FUTURO:

- 40% del Territorio dentro de la Red Natura 2000.
- Comarcas con un gran interés promocional del Parque Cultural y su Patrimonio Geológico como recurso de difusión primordial...
- Impulso dado por las comarcas de Cuencas Mineras y Maestrazgo a la Ley de Desarrollo Rural Sostenible.
- Nuevo impulso a la coordinación y a las redes de información dentro del Parque Cultural
- Sensibilización mayor de la población en lo relativo a Recursos endógenos culturales y naturales.
- Mejores servicios de proximidad con la creación de las comarcas.
- Equipos jóvenes y formados que viven y adquieren compromisos con el territorio
- Etc...





Parque Cultural del Maestrazgo

- Gracias por vuestra atención
- Ángel Hernández Sesé
- Gerente PCM
- C/ Pueyo 33, Molinos (Teruel)
- parquecultural@maestrazgo.org
- 978 84 97 13
- www.maestrazgo.org

