

# TEKgunea Txiki

**Oier Pérez Eguiluz**  
**Estrategia Digitalaren Zuzendaritza**  
**Eusko Jaurlaritza**



**TEKgunea 1.0: tecnologías emergentes**



**TEKgunea 2.0: dato**



**TEKgunea 3.0: ciberseguridad y talento**



**TEKgunea 4.0: agilización y simplificación**



**TEKgunea 3.5: Inteligencia Artificial  
en la Administración Pública**



ZERGATIK TEKGUNEA TXIKIAK?

## “Entzute Aktiboa” – “Escucha Activa”

Las personas participantes propusisteis:

1. Mantener el contacto durante el año
2. Ambiente informal
3. Sin cámaras // Sin grabaciones
4. Sesiones de trabajo





## NOLAKOAK DIRA TEKGUNEA TXIKIAK?

1. **Presentación inicial proyecto / producto / tema a tratar**
2. **Coffee & Networking**
3. **Talleres // Workshops**
4. **Conclusiones**





Bertsio txikia – Release Minor

TEKgunea 3.5



TEKgunea 3.6







PATRIKA • DIGITALA  
Cartera • Digital







# ■ geoUdala/geoEuskadi

## Espacio colaborativo entre Ayuntamientos y el sector público de la CAE

Juan Carlos Barroso  
Eusko Jaurlaritza / Gobierno Vasco





# ■ Qué es geoEuskadi? Zer da geoEuskadi?

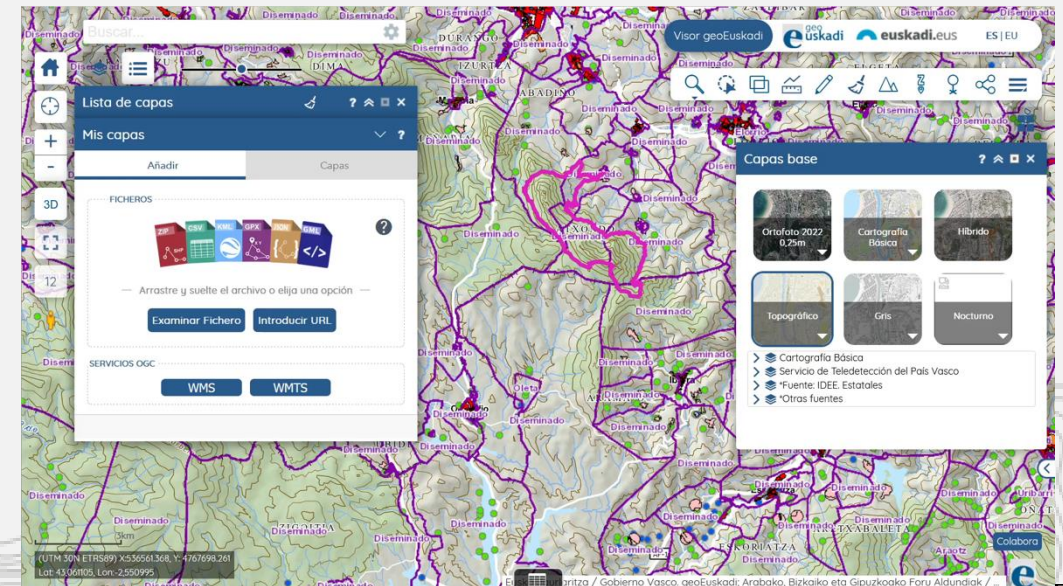
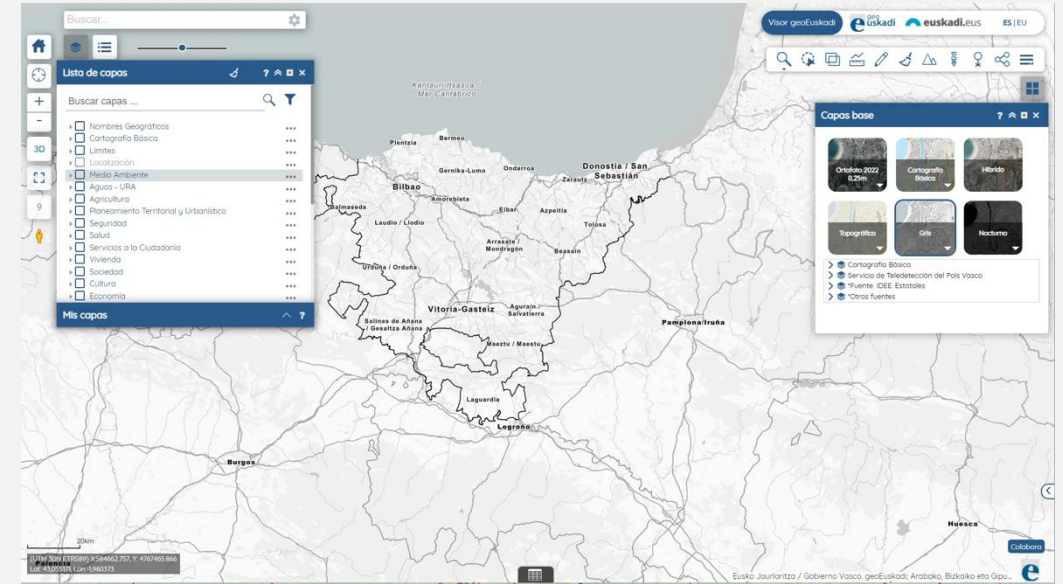
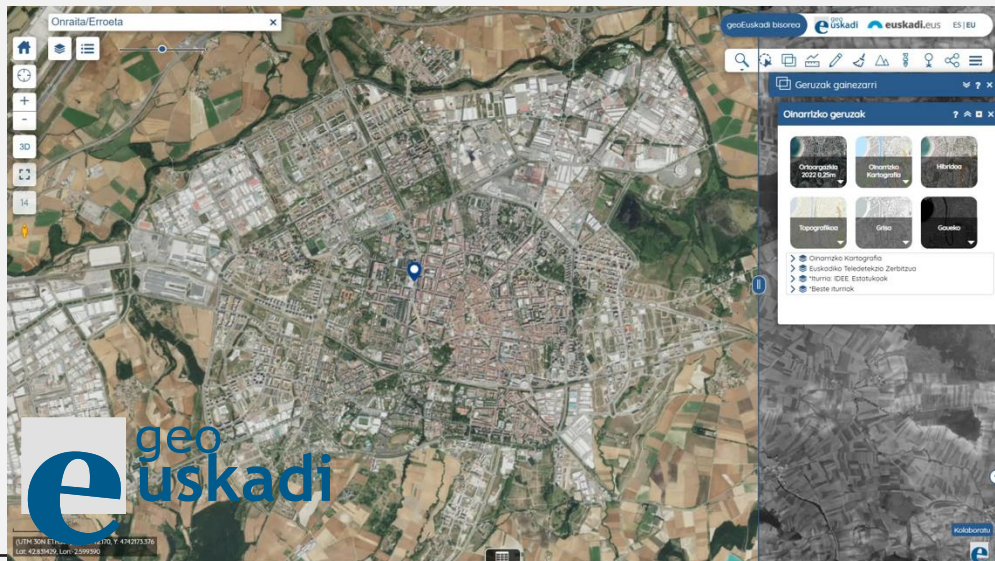
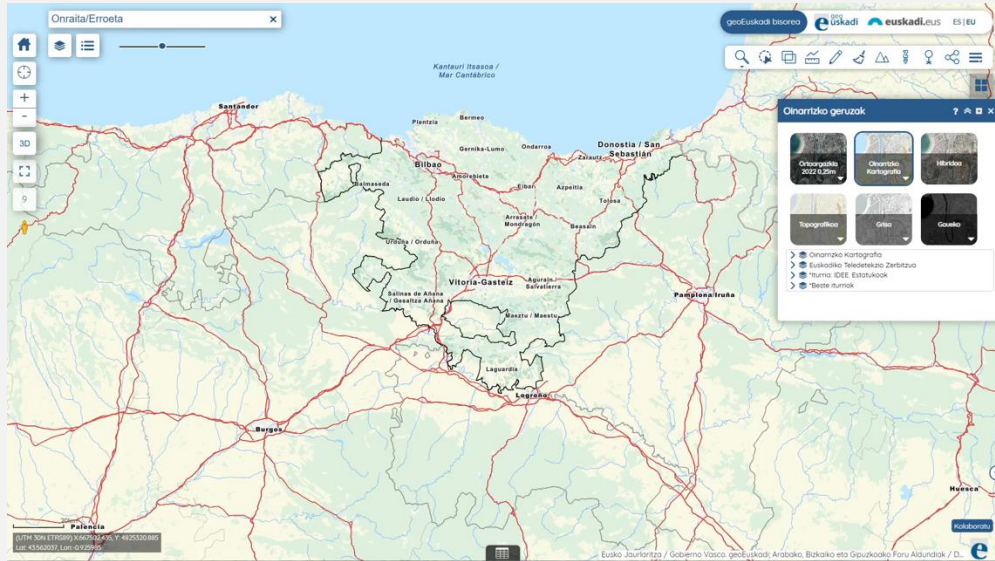
Euskadiko Euskadiko  
Datu Espazialen  
Azpiegitura

Infraestructura de Datos  
Espaciales de Euskadi



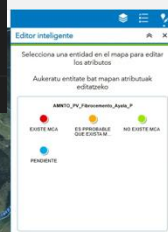
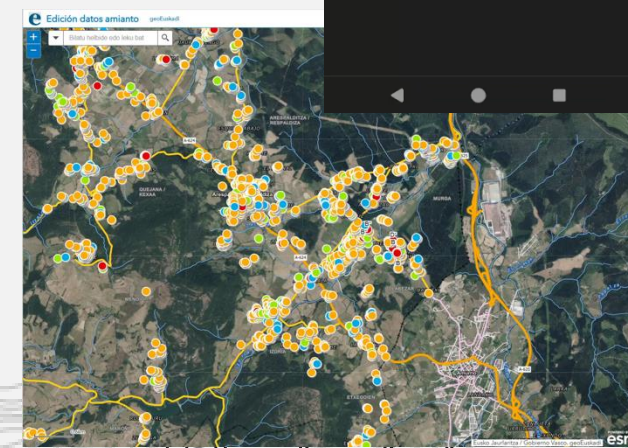
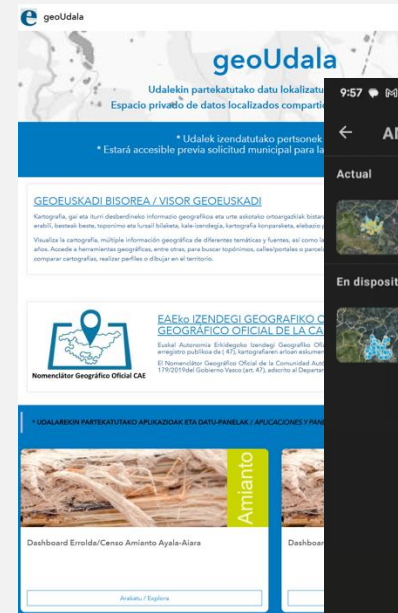
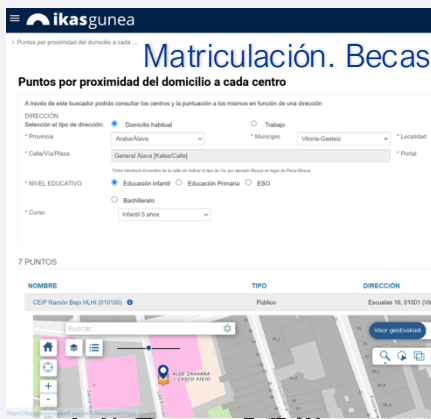
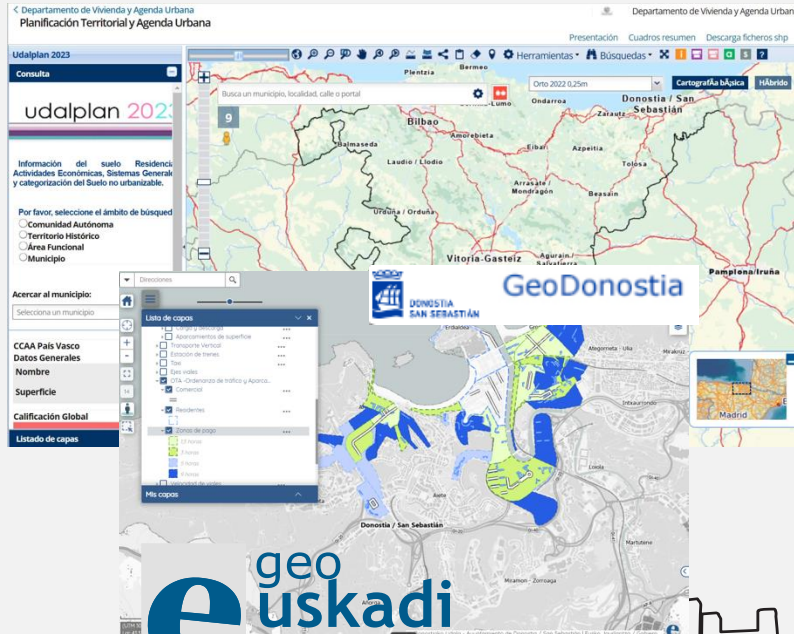
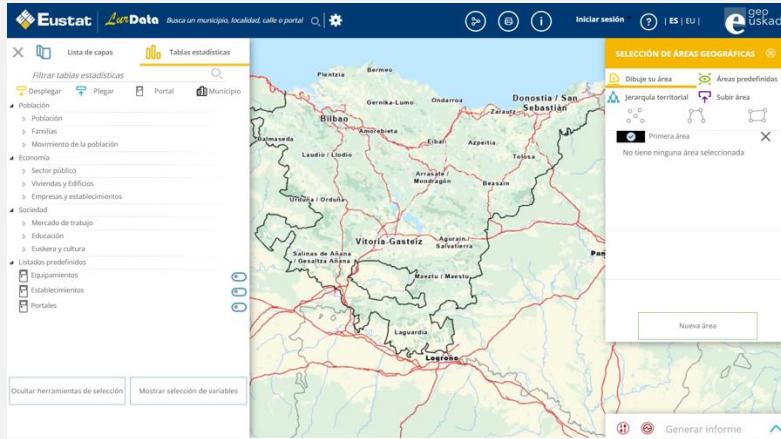


# Visor geoEuskadi bisorea





# Plataforma del sector público CAE



Repositorio •  
Visor •  
Publicación geoservicios •

API geoEuskadi •  
geoestudioa •  
geoUdala •  
geogune •



# ■ Primeros proyectos geoUdala

## • GT geoUdala LanTaldea

- Callejero/Portalero
- Toponimia
- Licencias de obra
- Información para emergencias [geoEuskadi]
- ITE. Catálogos de Patrimonio
- Polígonos industriales [EUSTAT]

## • Inventarios municipales de amianto

**Guía metodológica**  
para llevar a cabo la elaboración  
de los **censos municipales**  
de **amianto** en la CAPV



geoUdala

Udalekin partekatutako datu lokalizatuen gune pribatua  
Espacio privado de datos localizados compartido con los Ayuntamientos

\* Udalek izendatutako pertsonak aldeztatik eskatuta egongo da eskuragarri  
\* Estará accesible previa solicitud municipal para las personas designadas por los Ayuntamientos  
geoeuskadi@euskadi.eus

### GEOEUSKADI BISOREA / VISOR GEOEUSKADI

Kartografia, gai eta iturri desberdineko informazio geografikoa eta urte askotako ortoargazkiak bistaratu. Tresna geografikoak erabili, besteak beste, toponimo eta lursail bilaketa, kale-izenak, kartografia konparaketa, elebazio profila edo marrazketa.

Visualiza la cartografía, múltiple información geográfica de diferentes temáticas y fuentes, así como las ortofotos de múltiples años. Accede a herramientas geográficas, entre otras, para buscar topónimos, calles/portales o parcelas, comparar cartografías, realizar perfiles o dibujar en el territorio.



Nomenclátor Geográfico Oficial CAE

### EAEko IZENDEGI GEOGRAFIKO OFIZIALA / NOMENCLATOR GEOGRÁFICO OFICIAL DE LA CAPV

Euskal Autonomia Erkidegoko Izendegi Geografiko Ofiziala Eusko Jaurlaritzaren 179/2019 Dekretuaren bidez sortutako erregistro publikoa da ( 47), kartografiaren erloan eskumena duen Eusko Jaurlaritzako sailari atxikita.

El Nomenclátor Geográfico Oficial de la Comunidad Autónoma del País Vasco es un registro público creado por el Decreto 179/2019 del Gobierno Vasco (art. 47), adscrito al Departamento del Gobierno Vasco competente en materia de cartografía

\* UDALAREKIN PARTEKATUTAKO APLIKAZIOAK ETA DATU-PANELAK / APLICACIONES Y PANELES DE DATOS COMPARTIDOS CON EL AYUNTAMIENTO



Dashboard Errola/Censo  
Amianto Arrasate-...

Arakatu / Explora

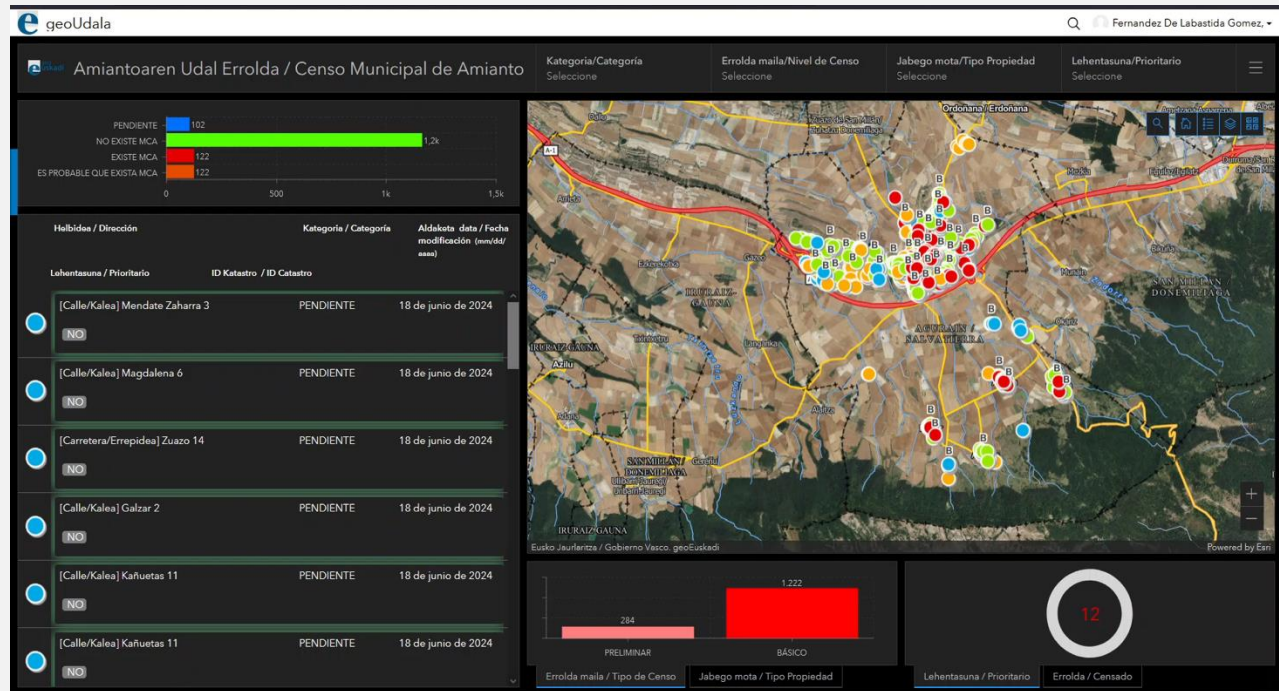


Web App Amianto Arrasate  
/ Mondragón

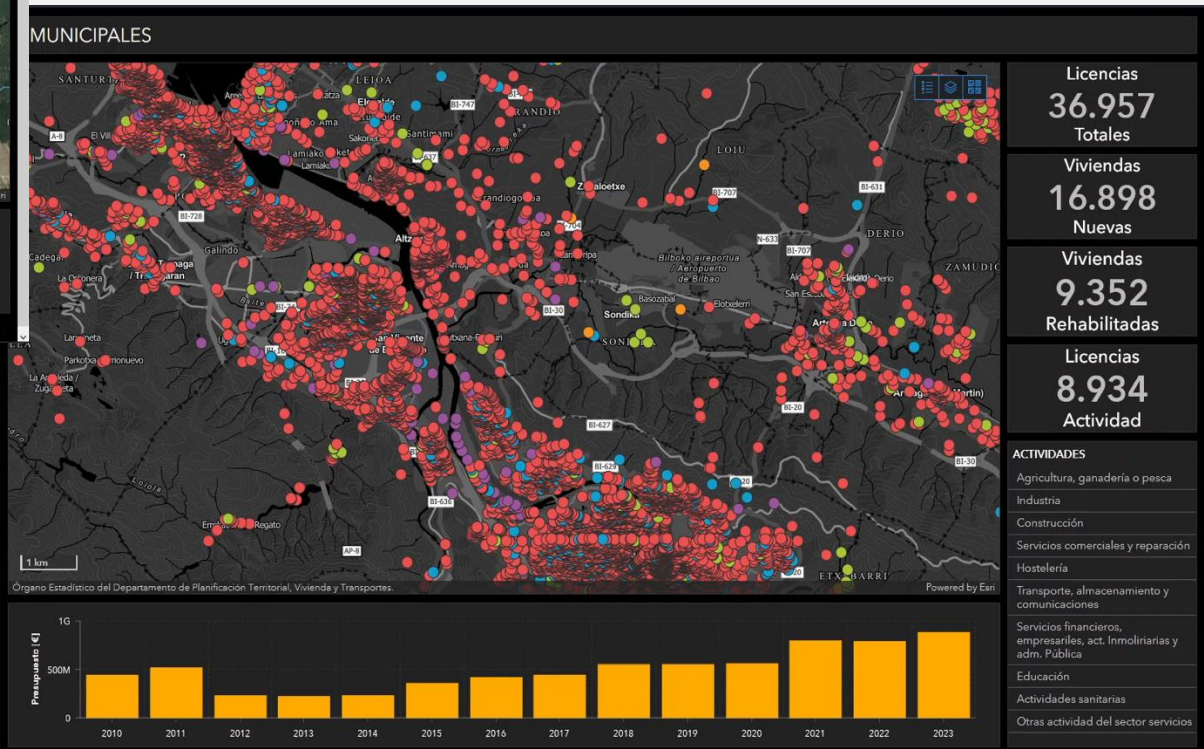
Aplicación Web para la edición en  
Web de la capa de Amianto, con el  
fin de corregir ediciones hechas ...

Arakatu / Explora

# Herramientas de la plataforma geoUdala

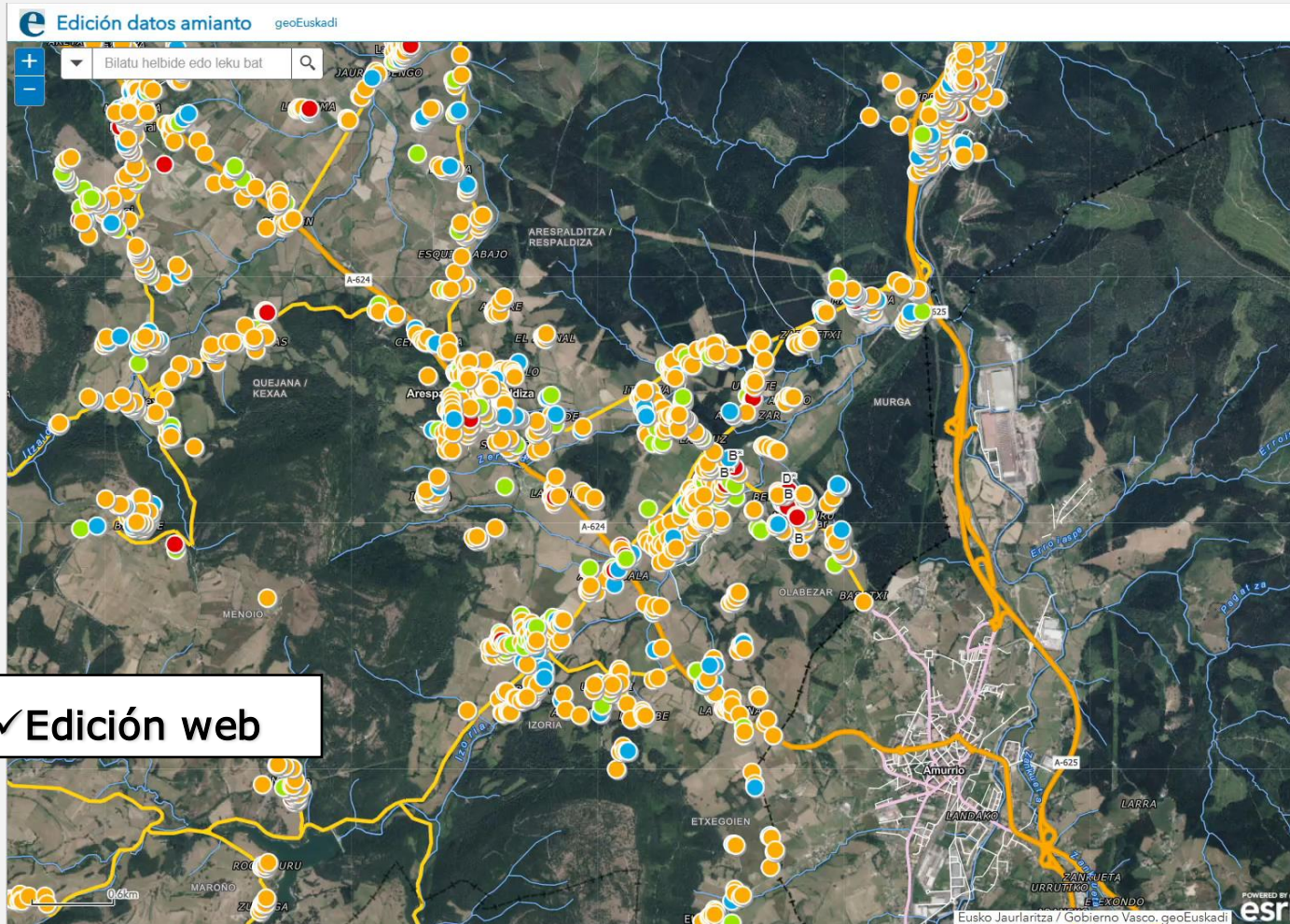


✓ Panel de datos / Dashboards

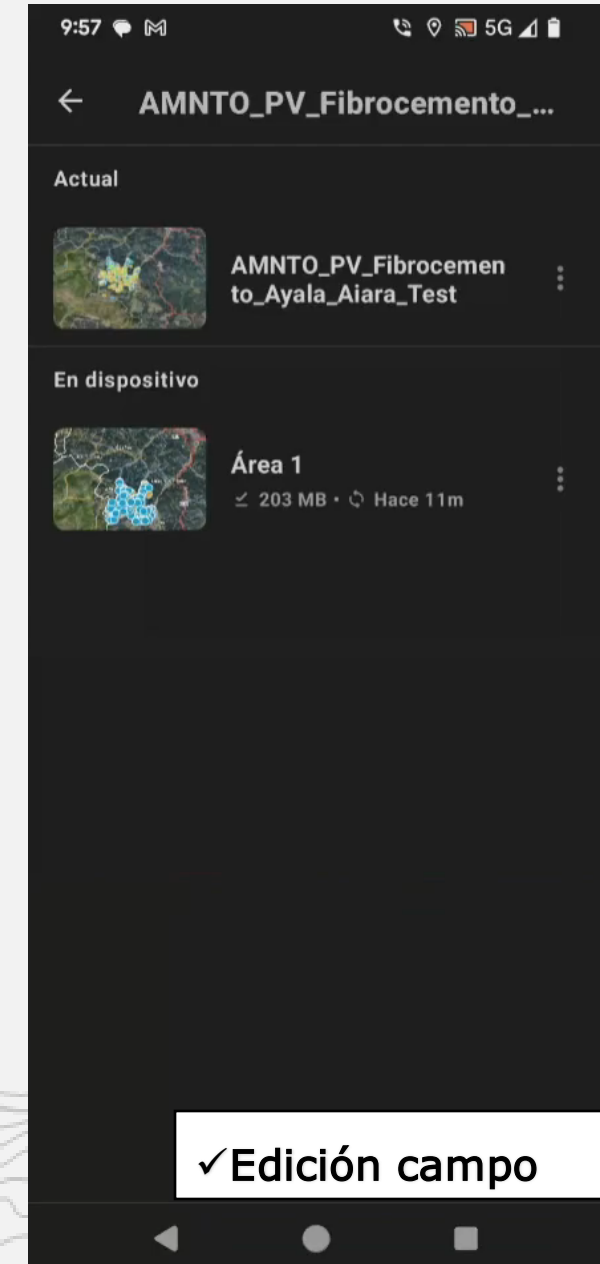




# Herramientas de la plataforma geoUdala



✓ Edición web



✓ Edición campo

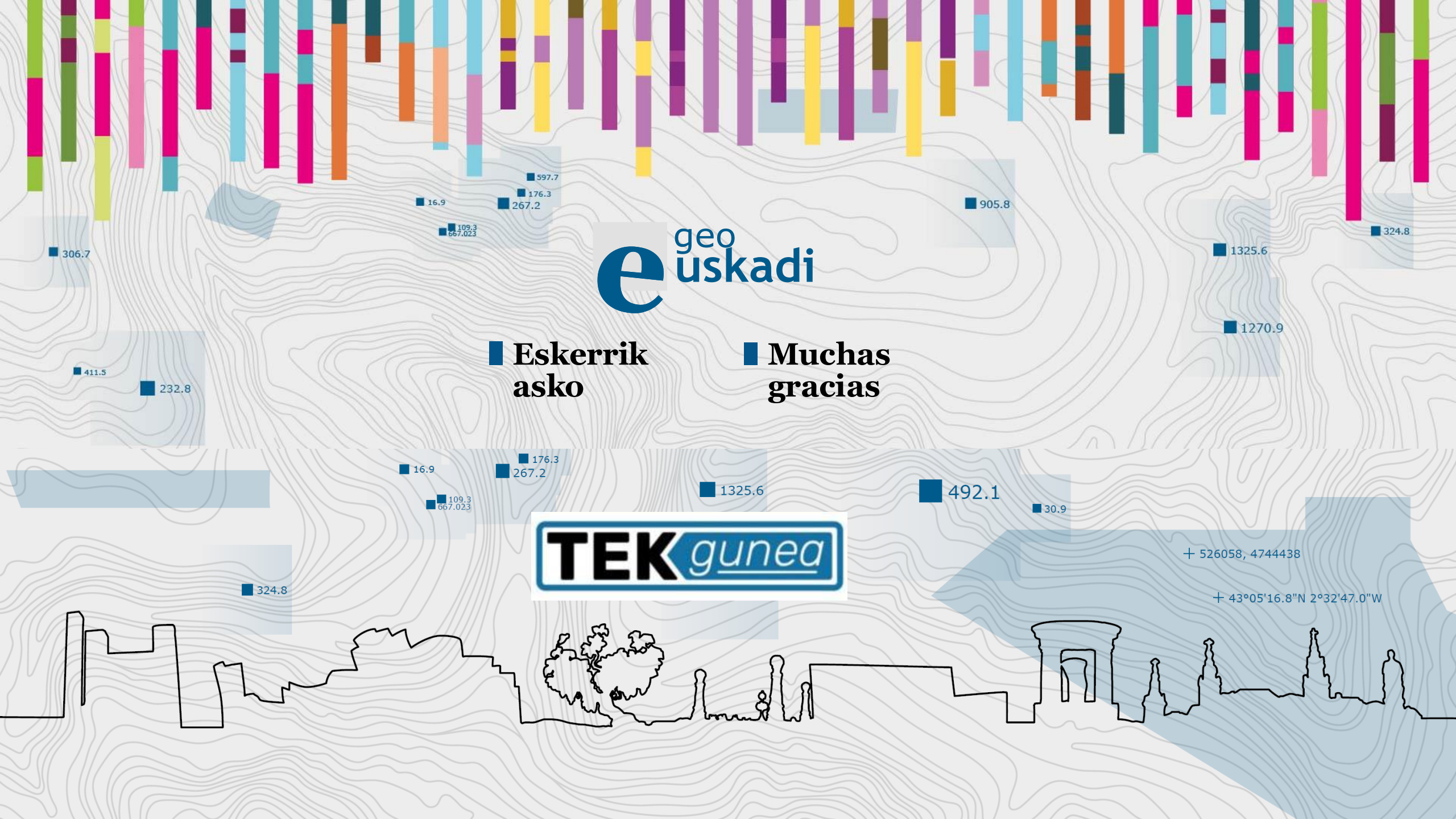


## ■ Siguientes pasos

- Convocar geoUdala LanTaldea 01/2025
- Publicar dashboards:
  - Callejero/portalero
  - Nombres geográficos (Nomenclátor)
- Implementar herramientas para intercambiar con Ayuntamientos correcciones/validaciones de información
- Definición de compromisos mutuos Gobierno Vasco y Ayuntamientos







geo  
uskadi

■ Eskerrik  
asko



■ Muchas  
gracias

TEKgunea




## ZERTARAKO TEKGUNEA TXIKIAK?

1. Arranque del proyecto y compartición de servicios entre administraciones
2. Presentación de un producto
3. Presentación de nuevas funcionalidades
4. Compartir ideas sobre una cuestión concreta y...
5. Recoger sugerencias







GAIAK?

Inteligencia Artificial  
Generativa en la  
Administración Pública

Servicios Proactivos

Interoperabilidad

Reducción de papeleo

Gobierno del Dato

5G

Gemelos Digitales

Otros temas interesantes...

Transformación Digital y personas

Euskera eta teknologia



# 2025

Zuen zain gaude!

[aurrera@euskadi.eus](mailto:aurrera@euskadi.eus)

Eskerrik asko

