



Senderos de la memoria

Relación de espacios
vinculados a la memoria de
la guerra civil

eman ta zabal zazu



Universidad
del País Vasco

Euskal Herriko
Unibertsitatea

EUSKO JAURLARITZA

LEHENDAKARITZA



GOBIERNO VASCO

PRESIDENCIA

Senderos de la memoria

Relación de espacios
vinculados a la memoria de
la guerra civil

Informe elaborado por el Grupo de investigación
Biography & Parliament de la UPV/EHU

Dirección:
Joseba Agirreazkuenaga y Mikel Urquijo
Catedráticos de Historia Contemporánea (UPV-EHU)

EUSKO JAURLARITZA



GOBIERNO VASCO

LEHENDAKARITZA

Bakegintza eta Bizikidetzarako
Idazkaritza Nagusia
Biktimen eta Giza Eskubideen Zuzendaritza

PRESIDENCIA

Secretaría General para la Paz
y la Convivencia
Dirección de Víctimas y Derechos Humanos

Eusko Jaurlaritzaren Argitalpen Zerbitzu Nagusia

Servicio Central de Publicaciones del Gobierno Vasco

Vitoria-Gasteiz, 2015

Un registro bibliográfico de esta obra puede consultarse en el catálogo de la red *Bibliotekak* del
Gobierno Vasco: <http://www.bibliotekak.euskadi.net/WebOpac>

Edición: 1ª, septiembre 2015

Tirada: 65 ejemplares

© Administración de la Comunidad Autónoma del País Vasco
Departamento de Presidencia

Internet: www.euskadi.net

Edita: Servicio Central de Publicaciones del Gobierno Vasco
Donostia - San Sebastián, 1 - 01010 Vitoria-Gasteiz

Directores: Joseba Agirreazkuenaga y Mikel Urquijo

Investigadores: Grupo de Investigación Biography & Parliament
de la UPV/EHU

Por encargo de: Secretaría General para la Paz y la Convivencia

Diseño y maquetación: Quodsail

Impresión: Servicio de Imprenta y Reprografía del Gobierno Vasco

ISBN: 978-84-457-3374-5

Depósito Legal: VI 541-2015

Resumen

El objeto de estudio del proyecto trata de fijar hechos y acontecimientos singulares de relevancia histórica durante la guerra desencadenada por el fracasado golpe de estado militar en 1936. La guerra en cuanto acontecimiento bélico finalizó en Julio de 1937 en Euskadi por la victoria militar de los sublevados contra la legalidad republicana y el “Gobierno de Euzkadi”.

Sin embargo dado que a partir de 1937 se instituyó una dictadura militar de los sublevados, cuya jefatura de estado la ostentaba el general F.Franco, con plenos poderes, sus consecuencias durante la dictadura franquista se entienden y se insertan también en la dinámica de guerra, de manera que en su subjetividad el período posterior a 1937 era el resultado y consecuencia directa en términos de continuidad de la contienda. La excepcionalidad militar que instituyó el nuevo régimen dictatorial así lo avala y la expulsión de un elevado número de personas que tuvieron que permanecer en el exilio sin posibilidad de retorno, lo confirma.

Este informe concentra su mirada y análisis en el período de guerra de 1936 1937. La constitución del primer Gobierno Vasco presidido por José Antonio Aguirre el 7 de octubre de 1936 y su gestión político-administrativa es sin duda uno de los acontecimientos políticos más relevantes del citado período. Asimismo exponemos con precisión los escenarios de enfrentamientos bélicos con especial énfasis sobre los bombardeos, en particular los bombardeos sobre población civil que perseguían la instauración de un clima de terror y que tanto condicionaron la nueva guerra moderna. La superioridad que obtuvo el bando sublevado en la aviación, gracias al apoyo brindado por Italia y Alemania, resultó un elemento significativo y decisivo tal y como expresa el itinerario del mapa de poblaciones bombardeadas.

También se señalan prisiones, hospitales y lugares de trabajos forzados por prisioneros de guerra.

Pero la memoria de la guerra es un recuerdo vivo que permanece activo tal y como se desprende de la relación de organizaciones civiles que cultivan su recuerdo, memoria y análisis histórico. No se trata por lo tanto de algo del pasado sino que en la realidad actual tiene su presencia y vigencia actualizada por las diversas iniciativas societarias.

La localización de fosas comunes de represaliados y su transformación en lugares de memoria, los niños/as robados es otro de los grandes temas así como las rutas del exilio y su perduración. La web del Gobierno Vasco recopila iniciativas emprendidas en otros períodos y en este informe arrancamos de lo realizado hasta la fecha con la finalidad de emprender nuevas acciones e iniciativas.

La contribución a los “itinerarios de la memoria” no debe limitarse a una realidad físico-geográfica sino a un recorrido y tránsito por el pasado y presente de una experiencia traumática con fiel reflejo en la memoria colectiva y en la actualidad.

Índice

1. Introducción general.	9
2. Espacios de la memoria viva contemporánea: Lugares de memoria protagonizados por entidades públicas y privadas. (Dr. U. Belaustegi)	11
2.1. Introducción y metodología.	11
2.2. Relación de las entidades censadas.	11
2.2.1. Descripción de las entidades censadas.	14
2.2.2. Ejemplo de ficha de contacto con las entidades.	38
2.3. Mapa de las entidades censadas.	40
2.4. Conclusiones.	41
3. Espacios político-administrativos del “Gobierno Provisional de Euzkadi” (1936-1937). (Dr. J.L. Aranes, C. Landa, L. Sebastián)	43
3.1. Introducción y metodología.	43
3.2. Relación de las sedes centrales de los departamentos del Gobierno.	46
3.3. Mapa de la ubicación de las sedes centrales de los departamentos del Gobierno.	85
4. Espacios de la Guerra Civil.	87
4.1. Lugares de enfrentamientos bélicos durante la guerra civil (1936-1939). (F. M. Vargas)	87
4.1.1. Introducción.	87
4.1.2. Lugares de la Memoria Bélica en la Comunidad Autónoma del País Vasco.	88
4.1.2.1. Álava / Araba.	88
4.1.2.1.1. Relación de lugares de la Memoria Bélica.	88
4.1.2.1.2. Mapa de la ubicación de los lugares de la Memoria Bélica.	103
4.1.2.2. Bizkaia.	104
4.1.2.2.1. Relación de lugares de la Memoria Bélica.	104
4.1.2.2.2.- Mapa de la ubicación de los lugares de la Memoria Bélica.	189
4.1.2.3. Gipuzkoa.	190
4.1.2.3.1. Relación de lugares de la Memoria Bélica.	190
4.1.2.3.2. Mapa de la ubicación de los lugares de la Memoria Bélica.	220
4.1.3. Lugares de la Memoria Bélica con intervención singular de vascos defendiendo la legalidad democrática, más allá de la Comunidad Autónoma del País Vasco.	221

4.1.3.1. Relación de lugares de la Memoria Bélica en Asturias.	221
4.1.3.2. Relación de lugares de la Memoria Bélica en Cantabria.	228
4.1.3.3. Relación de lugares de la Memoria Bélica en Castilla y León (Burgos).	231
4.1.3.4. Relación de lugares de la Memoria Bélica en Aragón y Cataluña.	233
4.1.3.5. Relación de lugares de la Memoria Bélica en Zona Centro Sur.	240
4.2. Relación de bombardeos de núcleos urbanos y poblaciones civiles. (Dr. X. Irujo, A.Pérez)	244
4.2.1. Introducción.	244
4.2.2. Relación de las localidades bombardeadas.	246
4.2.3. Mapas de la ubicación de las localidades bombardeadas.	311
5. Los espacios habilitados como prisiones y campos de concentración durante la Guerra Civil como lugares de memoria. (Dr. A. Ipiña)	317
5.1. Introducción y metodología.	317
5.2. Relación de las prisiones y centros de reclusión.	319
5.2.1. Prisiones franquistas en Araba.	319
5.2.2. Prisiones republicanas en Bizkaia.	322
5.2.3. Prisiones franquistas en Bizkaia.	325
5.2.4. Prisiones republicanas en Gipuzkoa.	333
5.2.5. Prisiones franquistas en Gipuzkoa.	335
5.3. Mapas de la ubicación de las prisiones y centros de reclusión.	340
6. Los hospitales militares creados o utilizados por el Gobierno Vasco durante la Guerra Civil (Dr. A. Ipiña)	341
6.1. Introducción.	341
6.2. Relación de los hospitales militares.	343
6.3. Mapa de la ubicación de los hospitales militares.	355
7. Lugares públicos y privados donde se utilizó el trabajo forzado. (Dr. F. Mendiola)	357
7.1. Introducción.	357
7.2. Relación de los lugares donde se utilizó el trabajo forzado.	360
7.3. Mapa de la ubicación de los lugares donde se utilizó el trabajo forzado.	400
8. Recomendaciones para futuras actuaciones.	401

9.	Fuentes utilizadas. _____	405
9.1.	Fuentes documentales. _____	405
9.2.	Páginas web. _____	406
9.3.	Publicaciones periódicas. _____	406
9.4.	Bibliografía consultada. _____	407
9.5.	Edificios visitados. _____	421
10.	ANEXO I: Curriculum vitae de los miembros del equipo investigador. _____	423

1. Introducción general

El objeto de este informe es ofrecer una relación exhaustiva de lugares de memoria relacionados con la guerra civil ocasionada por el golpe de estado militar de 1936 a solicitud de la Secretaría General para la Paz y Convivencia del Gobierno Vasco.

Este encargo tiene su origen en la proposición no de ley aprobada por el Parlamento Vasco el 12 de junio de 2014:

“El Parlamento Vasco insta al Gobierno Vasco a la elaboración de un informe independiente y completo, en el plazo de seis meses, que puede ser encargado a la UPV/EHU o al Instituto Valentín de Foronda, donde se incluya una relación de lugares vinculados a hechos o acontecimientos singulares o con especial relevancia histórica, ocurridos durante la guerra ocasionada por el golpe de estado militar y la dictadura franquista (itinerarios de la memoria histórica), así como información histórica sobre los hechos y acontecimientos ocurridos en los mismos, datos sobre las personas e instituciones que se vieron involucradas, y cualquier otra información asociada a ellos.

El Parlamento Vasco insta al Gobierno Vasco a impulsar, por medio de acuerdos con los ayuntamientos vascos, la identificación, protección y regulación del procedimiento de señalización de dichos itinerarios, promoviendo también la creación de espacios interpretativos con los símbolos franquistas retirados, contextualizándolos”.

Los autores del informe forman parte del Grupo de investigación consolidado *Biography & Parliament* de la UPV/EHU, reconocido por el Gobierno Vasco. El equipo de investigación dirigido por los Catedráticos de Historia Contemporánea Joseba Agirreazkuenaga y Mikel Urquijo está compuesto de profesorado universitario, especialistas en documentación e investigadores en formación. Esta pluralidad de perfiles responde a una doble finalidad. En primer lugar, satisfacer la demanda del Gobierno Vasco y ofrecerle información adecuada para el desarrollo de la política de memoria que debe desarrollar por mandato parlamentario. En segundo lugar, siguiendo los parámetros académicos internacionales, conseguir que la actividad investigadora tenga un carácter de formación especializada para los jóvenes investigadores que están iniciando su carrera profesional.

El trabajo realizado se ha centrado en dos grandes cuestiones con el fin de fijar itinerarios que contribuyan a la memoria histórica:

En primer lugar, la identificación de los espacios sociales vivos de memoria contemporánea que conforman las asociaciones, fundaciones, grupos y organizaciones que impulsan la reflexión sobre la guerra civil y el antifranquismo.

En segundo lugar, la elaboración de un censo de lugares físicos de memoria de la guerra civil. Este segundo apartado, fija las sedes del Gobierno Vasco, hecho político institucional destacado de 1936, así como la geografía de los lugares de enfrentamientos bélicos, localidades bombardeadas contra la población civil, hospitales las prisiones y los lugares donde se utilizó el trabajo forzado durante la guerra y la posguerra.

No se han incluido en este informe la relación de fosas y personas desaparecidas, dado que esta labor está siendo desarrollada desde hace más de un decenio por la Sociedad de Ciencias Aranzadi en colaboración con el Gobierno Vasco tal y como aparece en la web del Gobierno Vasco. Estas fosas se hallan con frecuencia en los escenarios bélicos a los que nos referimos en el apartado correspondiente.

Otro aspecto relacionado con la memoria son sin duda las rutas del exilio, en particular las salidas masivas de población infantil. Estas rutas, más allá de la Comunidad Autónoma de Euskadi tienen un recorrido cuyas etapas habrá que dilucidar en un informe posterior de forma monográfica.

Para la identificación y conveniente evaluación de cada uno de los lugares que en adelante ascienden a la categoría de lugares de memoria de la guerra civil, se ha seguido una rigurosa metodología empírica. Dentro de cada apartado se incluye una introducción en la que se detalla la metodología utilizada y el modelo de ficha empleado, una relación de lugares de memoria, su plasmación cartográfica y se incluyen las fichas detalladas que fundamentan la selección del lugar de memoria y su ubicación en el itinerario de la memoria histórica.

En el caso de los bombardeos de las poblaciones, obviamente se hace mención a la localidad pero destacamos este apartado ya que estos bombardeos resultaron la evidencia del nuevo tipo de guerra que se

universalizará a partir de la segunda guerra mundial. En cada apartado esta ficha se ha desarrollado en función de la diferente tipología de los hechos descritos y del volumen de información con la que contamos.

El trabajo desarrollado por el equipo se estructura en seis apartados que corresponden a los temas citados:

- Espacios de memoria viva, elaborado por el Dr. Unai Belaustegi (UPV/EHU).
- Espacios político-administrativos, elaborado por el Dr. J.L. Aranés, Lic. Karmelo Landa, Lic. Lorenzo Sebastián (Equipo DOKU).
- Espacios de la Guerra Civil: espacios bélicos elaborado por el Lic. Patxi Vargas (UPV/EHU), y lugares bombardeados, elaborado por el Dr. Xabier Irujo (University of Nevada) y Master Antón Pérez Enbeita (UPV/EHU).
- Espacios de reclusión, elaborado por el Dr. Aritz Ipiña (UPV/EHU).
- Hospitales y sanidad, elaborado por el Dr. Aritz Ipiña (UPV/EHU).
- Espacios de trabajo forzado, elaborado por el Dr. Fernando Mendiola (UPNA).

La representación cartográfica está realizada por la Lcda. Beatriz Fernandez de Manuel.

A partir de los diferentes estudios se han elaborado unas recomendaciones para planificar posibles futuras actuaciones.

Finalmente se incluyen las fuentes utilizadas para la elaboración del informe.

2. Espacios de la memoria viva contemporánea: Lugares de memoria protagonizados por entidades públicas y privadas

Dr. Unai Belaustegi (UPV-EHU)

2.1. Introducción y metodología

Este apartado es el resultado de un primer sondeo para contabilizar y tener una idea del número asociaciones públicas e iniciativas privadas están trabajando actualmente en la Comunidad Autónoma del País Vasco relacionados (directa o indirectamente) con la identificación y recuperación de hechos sobre los acontecimientos de la Guerra Civil y el Franquismo y, en suma, en la recuperación de la memoria histórica general. Hemos creído oportuno realizar este primer sondeo ya que la existencia de estas asociaciones supone una presencia de grupos vinculados a la memoria histórica de la Guerra Civil y el Franquismo y, por lo tanto, las propias asociaciones ya de por sí también se pueden considerar como lugares de memoria.

Algunas de estas asociaciones (o iniciativas privadas) se han creado para llenar un vacío tanto historiográfico (falta de investigaciones) como una pérdida de memoria percibida por los vecinos de la villa y que merecía ser rescata. La mayoría de ellas son iniciativas locales, que trabajan en la recuperación de la memoria histórica en ámbitos reducidos, lo que demuestra claramente la necesidad que ha sentido la propia sociedad para la recuperación de la memoria histórica. Pero también hay iniciativas y asociaciones que están realizando la reparación de esta memoria a escala mas general: (asociación Ahaztuak 1936-1976, Aranzadi Zientzia Elkarte o las relacionadas con instituciones públicas o fundaciones privadas).

La existencia de asociaciones para recuperar la memoria histórica nos evoca que estamos ante una iniciativa y actividad que pertenece al presente.

Cabe destacar que la mayoría de las asociaciones con las que hemos tratado han estado conformes con la idea de contabilizar el número de asociaciones que existen para conocer los motivos por los que fueron creados y qué tipo de tareas están realizando, para posteriormente construir una única base de datos con todas ellas. Esto a su vez solucionaría dos problemas importantes. Por un lado, las propias asociaciones estarían en contacto entre ellas, lo que debería aportar ayuda y un plus de calidad a sus investigaciones. Por otro lado, evitaríamos duplicidades que puedan surgir a la hora de crear más grupos o incluso llevar a cabo actividades que en teoría ya se estaban realizando.

La relación que se presenta a continuación es un primer sondeo realizado en la Comunidad Autónoma del País Vasco. En ella, encontraremos asociaciones que directamente trabajan en la recuperación de lugares de memoria de la Guerra Civil, como puede ser el caso de Intxorta 1937 Kultur Elkarte, o la Sanchez de Beurko en particular sobre el cinturón de hierro y asociaciones que su principal objetivo no es ése pero que en sus trabajos han recopilado información acerca de los acontecimientos acaecidos durante la guerra o en período franquista, como es el caso de Euskal Herriko Ahozko Ondarearen Elkarte.

Hemos tenido ocasión de ponernos en contacto con una muestra de las asociaciones o personas que animan iniciativas de memoria histórica. Es posible que en esta relación falten algunas asociaciones o iniciativas privadas. Esta ausencia responde sin duda mas a nuestra ignorancia que a una intencionada voluntad de marginación u olvido.

Por todo ello, y teniendo en cuenta la excelente acogida que ha tenido la creación de este base de datos por parte de las propias asociaciones, creemos necesario la continuidad de este proyecto que acabamos de comenzar.

2.2. Relación de las entidades censadas

A continuación se presentan las asociaciones e iniciativas privadas que hemos localizado dentro de la Comunidad Autónoma del País Vasco que tienen o han tenido actividad relacionada con la recuperación de la memoria histórica durante el último lustro. Por ello, las consideramos también lugares de memoria. Algunas de estas asociaciones trabajan directamente en la recuperación de la memoria histórica mediante la localización de lugares y acontecimientos de la Guerra Civil y el Franquismo. Otras, aunque no sean asociaciones

que se hayan constituido para este fin, han dirigido su esfuerzo alguna vez en la reparación de la memoria histórica, por lo que las consideramos también lugares de memoria además de una valiosa fuente de información. Aunque es posible que haya más asociaciones de idéntico carácter, esta primera relación es un buena muestra de la vitalidad que significa la memoria histórica sobre la guerra y el franquismo en la Comunidad Autónoma del País Vasco. Además de las asociaciones, también hemos querido reconocer el trabajo que han realizado las iniciativas privadas y tenerlos en cuenta a la hora de crear esta relación, ya que en la mayoría de los casos, estas iniciativas han surgido por la falta de asociaciones o proyectos públicos.

Num.	Nombre de la asociación o iniciativa privada	Localización
001	Ahaztuak 1936-1977	Algorta (Getxo)
002	Ahaztuen oroimena	Etxebarría
003	Ahotsak.com. Euskal Herriko Ahozko Ondarearen Elkarte/ Badihardugu Euskara Elkarte	Eibar
004	Andikona/ Otxandioko Udala	Otxandio
005	Andoain 1936/ Oroituz Andoainen Elkarte	Andoain
006	Aranzadi Zientzia Elkarte	Donostia
007	Asociación Baskale Elkarte	Bilbo
008	Asociación Cultural Zinhezba	Gasteiz/Bartzelona
009	Asociacion Harresi Kultur Elkarte	Balmaseda
010	Asociación/Centro de Investigación por la Paz, Gernika Gogoratuz	Gernika
011	Asociación de víctimas 3 de Marzo-Martxoak 3 Elkarte	Vitoria-Gasteiz
012	Asociación de Víctimas del Genocidio (AVICGE) / Donostiako Genozidioa 1936	Donostia
013	Asociación por la Memoria Histórica de Miranda de Ebro	Miranda de Ebro
014	Asociación Republicana de Andoain-Belabieta	Andoain
015	Asociación Republicana Irunesa Nicolás Guerendiain	Irun
016	Bakeola	Bilbao
017	Bakioko Memoria	Bakio
018	Basque Children of 37 Association UK	Gran Bretaña
019	Berriz 1936 gogoratzen	Berriz
020	Billabonako Aritza Kultur Elkarte eta Billabonako Udala	Billabona
021	Castet Elkarte	Zaldibar
022	Debagoienako Fusilatuen Senideen Batzordea	Arrasate
023	Durango 1936 Kultur Elkarte	Durango
024	Egiari Zor Fundazioa	¿?
025	Ekai Center Fundazioa	Arrasate
026	Elgoibar1936	Elgoibar
027	ELKASKO, Asociación Vizcaína de Investigación Histórica/ Bizkaiko Ikerketa Historikoen Elkarte	Sestao
028	Erkibe Kultur Elkarte	Zumaia
029	Erriberagoitiko Udala	Erriberagoiti/Ribera Alta
030	Euskal Memoria Fundazioa	Donostia
031	Eusko Lurra Fundazioa	Orio
032	Frankismoaren Ekimenen Aurkako Euskal Plataforma	Hego Euskal Herria
033	Fundacion Canónica Autónoma EDE	Bilbo

034	Fundación Juan de los Toyos	Barakaldo
035	Fundación Museo de la Minería del País Vasco	Gallarta
036	Fundación Museo de la Paz de Gernika	Gernika
037	Fundación Ramon Rubial	Bilbo
038	Galdakao Gogora	Galdakao
039	Garaian Kultur Elkartea/ Patxi Juaristi	Markina-Xemein
040	Garraixika, Errepresioaren Ondarroako Biktimen Ahotsa	Ondarroa
041	Gasteiz at war. I Congreso Internacional sobre Arqueología de la Guerra Civil española (Gasteiz, 9-13 de diciembre 2014)	Gasteiz
042	Gerediaga Elkartea	Durango
043	Gernikazarra	Gernika
044	Geureak 1936	¿?
045	Gipuzkoa 1936	Gipuzkoa/Donostia
046	Gogoan Sestao Elkartea	Sestao
047	Goldatu	Bilbo
048	Gureak Memoria Historikoa	¿?
049	II Errepublikak eta Gerra Zibila Deustun	Deusto/Bilbo
050	Instituto Valentín de Foronda	Gasteiz
051	Intxorta 1937 Kultur Elkartea	Bergara/Elgeta
052	Izquierda Republicana Vasca	¿?
053	Jabier Txordo/ Mutriku	Mutriku
054	Jose Unanue Fundazioa	Bilbo
055	Kattin Txiki	Oiartzun
056	Larrabetzu 1937	Larrabetzu
057	Lau-haizetara gogoan	EAE/CAPV
058	Legazpi 1936	Legazpi
059	Leizaola Elkargoa	Bilbo
060	Lemoatx 1937. Lemoako Memoria Historikoaren Batzorde Herrikoia	Lemoa
061	Lenbur Fundazioa	Legazpi
062	Mario Onaindia Fundazioa	Zarautz
063	Matxitxako Elkartea	Donostia
064	Memoria Histórica Barakaldo	Barakaldo
065	Ondarroako Historia Zaleak	Ondarroa
066	Oñatiko Euskal Memoria	Oñati
067	Oroimen Historikoaren Mapa	Donostia
068	Oroituz	Portugalete
069	Sabino Arana Fundazioa	Bilbo
070	Sancho de Beurko	Trapagaran
071	SOS Niños Robados Euskadi	EAE/CAPV
072	Uda Berri Galdua	Bizkaia
073	Ugao-Miraballes, Asociación Ugao Burdin Hesia-Cinturón de Hierro de Miraballes	Ugao-Miralles
074	Uliako Taldea	Gros/Donostia
075	Urduña 1936	Urduña
076	Zarauzko postalak	Zarautz

2.2.1.- Descripción de las entidades censadas.

En este apartado se presentan las diferentes asociaciones que se han identificado hasta ahora. En algunos casos hemos obtenido abundante información mientras que en otros, incluso la localización geográfica exacta o de alguno de los miembros de la asociación ha sido imposible. Por lo tanto, hemos creído oportuno hacer una primera presentación de cada asociación, para poder continuar recopilando datos de cara a una base datos más amplia y detallada¹.

Número	001
Nombre de la asociación o iniciativa privada	Ahaztuak 1937-1939
Localización	Algorta
Descripción	Ahaztuak 1936-1977 es una asociación sin ánimo de lucro creada en noviembre de 2005 y ubicada en Getxo. Su principal objetivo es la de organizar “al colectivo de víctimas de la Guerra Civil y el Franquismo”, y recuperar la memoria histórica tanto de las víctimas como de los lugares en donde sucedieron los acontecimientos más importantes de la Guerra Civil y del Franquismo, no sólo en Getxo y alrededores, sino en la Comunidad Autónoma del País Vasco y Navarra. Para ello, han constituido una amplia red de contactos que les ha permitido trabajar en diferentes municipios y realizar innumerables actos y homenajes en todos los territorios históricos. Han llevado a cabo proyectos y actividades como la exhumación de cadáveres de las víctimas del franquismo, publicación de libros, organización de congresos, exposiciones, conferencias...
Página web	http://ahaztuak1936-1977.blogspot.com.es/

Número	002
Nombre de la asociación o iniciativa privada	Ahaztuen Oroimena 1936
Localización	Etxebarria
Descripción	Asociación localizada en la villa de Etxebarria (Bizkaia), que ha realizado diferentes actividades relacionadas con la recuperación de la memoria de lugares de la Guerra Civil y de todos aquellos milicianos que murieron en defensa de la II República en torno a la localidad vizcaína (Aulestia, Barinaga, Bolibar, Etxebarria, Larruskain, Markina y el monte San Miguel).
Página web	http://ahaztuenoroimena.com

¹ Otras entidades que no se mencionan en esta relación como partidos políticos, sindicatos y asociaciones varias también han celebrado u organizado eventos para la recuperación de la memoria histórica, tales como CNT Euskal Herria, PNV-EAJ, EH Bildu... Además, habría que considerar a diferentes plataformas de internet que trabajan recopilando noticias y otras informaciones de este tipo. Quizás el ejemplo más claro sea el portal Sare Antifaxista, que recoge las noticias y acontecimientos relacionados con la represión franquista (<http://sareantifaxista.blogspot.com.es/>). Cabría recordar por último, las diferentes actividades que se han llevado o se están llevando a cabo en Navarra, ya que por un lado, la mayoría de las asociaciones de la Comunidad Autónoma del País Vasco mantienen relaciones directas con las asociaciones navarras y, por otro lado, algunas de las actividades realizadas en Navarra, han sido reproducidas en la CAPV. Algunas de estas asociaciones pueden ser por ejemplo: Txinparta Fuerte San Cristobal (Ansoain), Memoriaren Bideak (Iruña), Autobús de la memoria (Navarra), el Parque de la Memoria...

Número	003
Nombre de la asociación o iniciativa privada	Ahotsak.com, Euskal Herriko Ahozko Ondarearen Elkartea (Badihardugu Euskara Elkartea)
Localización	Eibar
Descripción	Asociación localizada en Eibar. Su principal objetivo es la de recuperar el patrimonio del Euskara. Para ello, están creando una amplia base de datos de diferentes <i>euskalkis</i> mediante entrevistas realizadas a la gente más mayor. Aunque su principal objetivo no es la de recuperar la memoria histórica relacionada con la Guerra Civil, nos han informado de que en las entrevistas que han realizado, los más mayores sí mencionan acontecimientos de la Guerra Civil y de épocas posteriores, por lo que constituye una buena fuente para trabajos futuros.
Página web	http://www.ahotsak.eus/info/

Número	004
Nombre de la asociación o iniciativa privada	Andikona/ Otxandio Udala
Localización	Otxandio
Descripción	El 22 de julio de 1936, Otxandio, puesto de una de las columnas antifranquistas organizado desde Bilbao, fue bombardeado por las fuerzas golpistas causando la muerte a más de medio centenar de personas. El principal escenario del bombardeo fue la plaza de Andikona. 75 años después, en el año 2011, se celebraron diferentes actividades relacionados con el bombardeo, entre ellas, la presentación del libro "Otxandio Gerra Zibilean".
Página web	http://www.otxandio.net/es-ES/Otxandio/Paginas/ElbombardeodeAndikona.aspx

Número	005
Nombre de la asociación o iniciativa privada	Andoain 1936/ Oroituz Andoainen Elkartea
Localización	Andoain
Descripción	Asociación de vecinos de Andoain creada en el año 2007/2008, que tenía como objetivo principal la recuperación de la memoria histórica relacionada con los acontecimiento de la Guerra Civil y la denuncia de "vulneración de derechos de los represaliados por los militares fascistas". El objetivo principal de la asociación fue la de demostrar su "compromiso de seguir trabajando por la recuperación de la memoria histórica de los republicanos antifascistas andoaindarras, la verdad, la justicia y la reparación". Han realizado diferentes actividades como homenajes dirigidos a los 22 fusilados andoaindarras y sus familiares. También han publicado varios libros relacionados con los fusilamientos del 17 de agosto de 1936.
Página web	http://ahaztuak1936-1977.blogspot.com.es/2008/04/andoain-oroituz-critica-la-decision.html

Número	006
Nombre de la asociación o iniciativa privada	Aranzadi Zientzia Elkartea
Localización	Donostia
Descripción	Asociación científica fundada en el año 1947 en Donostia, que desarrolla estudios generales y de investigación en diferentes áreas de conocimiento y lleva a cabo tareas informativas para “una mejor conservación del medio natural y del Patrimonio Arqueológico y Etnográfico, conjuntamente con las instituciones”. Desde el año 2002, lleva a cabo un plan especial para atender a los familiares de los desaparecidos y ejecutados en la Guerra Civil, y desde hace una década, han participado en la exhumación de fosas comunes y análisis de los restos por todo el territorio de la Comunidad Autónoma Vasca y Nafarroa.
Página web	http://www.aranzadi.eus/

Número	007
Nombre de la asociación o iniciativa privada	Asociación Baskale Elkartea
Localización	Bilbao
Descripción	Asociación sociocultural vasca-alemana ubicada en Bilbao creada en 2010 que se dedica al “intercambio socio-político-cultural entre los dos países”. Están elaborando un programa con proyectos concretos como actividades fotográficas, exposiciones, video-documentales, turismo alternativo, visita guiada antifascista en Bilbao, recuperación de la memoria histórica de las víctimas del fascismo, etc.
Página web	http://baskale-elkarte.blogspot.com.es/2011/07/baskale.html

Número	008
Nombre de la asociación o iniciativa privada	Asociación Cultural Zinhezba
Localización	Gasteiz/Barcelona
Descripción	“Zinhezba es una asociación que surge en 2004 con el objetivo de educar en Derechos Humanos a través del Cine. Desarrollamos programas educativos con temáticas diversas, siempre en un marco de aprendizaje interactivo y participativo”. Han llevado diferentes proyectos en Euskal Herria como en Catalunya, además de producir material didáctico para el profesorado, incluido la “Guía didáctica Amnesia”, en donde trabajan con el documental del mismo nombre que pretende hacer reflexionar y debatir sobre “la cultura de la paz a partir de testigos que vivieron la Guerra Civil Española y la Guerra de Bosnia”.
Página web	http://www.zinhezba.org/index.php

Número	009
Nombre de la asociación o iniciativa privada	Asociación Harresi Kulturala Elkartea
Localización	Balmaseda
Descripción	Asociación creada para “promover y difundir la cultura, tradiciones y fiestas populares por medio de reportajes en fotografía y vídeo, en formatos multimedia digitales (WEB), impresos, libros y cualquier otro medio de difusión, así como, recuperar material fotográfico y audiovisual para su catalogación y difusión pública en los medios expresados anteriormente”. Desde el año 2013 han abierto una nueva línea de investigación relacionado con la memoria histórica: “Que la memoria de Balmaseda no desaparezca... Proyecto para salvaguarda de la memoria histórica entre 1936 y 1978”.
Página web	http://harresi.org/

Número	010
Nombre de la asociación o iniciativa privada	Asociación/Centro de Investigación por la Paz, Gernika Gogoratuz
Localización	Gernika
Descripción	Centro de Investigación creado en 1987 en Gernika, que dirige sus actividades al ámbito de la memoria y la cultura de la paz. El objetivo principal de Gernika Gogoratuz, es “contribuir, (...) al logro de una paz emancipadora y justa a escala mundial y en el País Vasco, en particular; y de esta forma dar cumplimiento a la Proposición no de Ley aprobada por el Parlamento Vasco el día 10 de Abril de 1987 de establecer en Gernika un Centro de Estudios por la Paz”. Han publicado 13 monografías, celebrado encuentros y jornadas internacionales, además de haber participado en diferentes homenajes de los caídos y represaliados a manos de los franquistas durante la Guerra Civil y el bombardeo de Gernika.
Página web	http://www.gernikagogoratuz.org/es/presentacion

Número	011
Nombre de la asociación o iniciativa privada	Asociación de Víctimas 3 de Marzo-Martxoak 3 Elkartea
Localización	Vitoria-Gasteiz
Descripción	Agrupación creada en 1999 y compuesta por “heridos y afectados así como por familiares de las personas asesinadas el 3 de marzo de 1976 en Vitoria-Gasteiz, tras la criminal actuación de la Policía Armada española en el desalojo de una iglesia en la cual se celebraba una pacífica asamblea de obreros en huelga”. La asociación está ubicada en la capital alavesa, pretende “lograr Justicia, Verdad y Reconocimiento” de los afectados de marzo de 1976.
Página web	http://www.martxoak3.org/

Número	012
Nombre de la asociación o iniciativa privada	Asociación de Víctimas del Genocidio (AVICGE)/ Donostiako Genozidioa 1936 Biktimen Elkarte
Localización	Donostia
Descripción	Asociación creada en el año 2009 y localizada en Donostia, que entre sus objetivos principales tiene “la defensa de los derechos de las víctimas provocadas por la Rebelión Militar de 1936, el régimen franquista y el terrorismo de Estado, (...) exigir y promover la puesta en marcha de las medidas políticas, socio-económicas, jurídicas y científico-culturales necesarias para el pleno reconocimiento de los derechos (...) y promover la constitución de la Comisión de la Verdad de Euskal Herria”.
Página web	http://www.genocidioendonostia.com/index.html https://genozidonostia.wordpress.com/

Número	013
Nombre de la asociación o iniciativa privada	Asociación por la Memoria Histórica de Miranda de Ebro
Localización	Miranda de Ebro
Descripción	Asociación Cultural de Miranda de Ebro creada en el año 2003 por iniciativa de un grupo de vecinos. La mayoría de sus miembros son familiares de fallecidos o represaliados durante la Guerra Civil Española, y realizan labores de recopilación de testimonios y documentos e impulsa el estudio y difusión de los conocimientos sobre las víctimas de la represión franquista. (página web actualmente fuera de servicio).
Página web	

Número	014
Nombre de la asociación o iniciativa privada	Asociación Republicana de Andoain-Belabieta
Localización	Andoain
Descripción	Asociación de Andoain que trabaja en pos de la instauración de la república española. Además, han organizado diferentes actividades relacionados con la memoria histórica y denuncia de la represión franquista.
Página web	http://belabietaerrepublikarrak.blogspot.com.es/

Número	015
Nombre de la asociación o iniciativa privada	Asociación Republicana Irunesa Nicolás Guerendiain
Localización	Irun
Descripción	Asociación irunesa que pretende “profundizar y reflexionar” sobre el republicanismo y los republicanos iruneses, “a través de la recuperación de personajes y acontecimientos propios de la historia de Irun que han pretendido borrar de la memoria, además de reivindicar la República”. El nombre de la asociación hace referencia además al hijo de Nicolas Guerendiain fusilado en el año 1937. Dentro de diferentes actividades llevadas a cabo, la asociación a organizado varios actos para la recuperación de la memoria de los fusilados y los caídos en desgracia durante la Guerra Civil.
Página web	http://www.asociacionrepublicanairunesa.org/

Número	016
Nombre de la asociación o iniciativa privada	Bakeola
Localización	Bilbao
Descripción	Centro de regulación y mediación de conflictos, relacionado directamente con la Fundación Canónica Autónoma EDE. Bakeola trabaja sobre todo en la difusión de la cultura de la Paz, convivencia y derechos humanos. Ha colaborado entre otros, con el Ayuntamiento de Donostia, de Zarautz, de Portugalete, con diferentes asociaciones como Moralismo Público, Martxoak 3... Aunque sus trabajos no se centran en la identificación de los lugares de memoria de la Guerra Civil, a la hora de regular y mediar los diferentes conflictos, sí tienen en cuenta los sucesos históricos de la Guerra Civil y el Franquismo y cómo han afectado en la convivencia posterior.
Página web	http://www.bakeola.org/oroimenabizirik/ - inicio

Número	017
Nombre de la asociación o iniciativa privada	Bakioko Memoria
Localización	Bakio
Descripción	Asociación de Bakio creada para recuperar la memoria de los bakiotarras fusilados en el año 1937 por las tropas franquistas. Esta asociación parece estar muy ligado con Ahaztuak 1936-1937. No parece que su blog haya tenido actividad alguna desde el año 2012.
Página web	http://bakiokomemoria.blogspot.com.es

Número	018
Nombre de la asociación o iniciativa privada	Basque Children of 37 Association UK
Localización	Gran Bretaña
Descripción	Asociación creada en el año 2002 por Natalia Benjamín en colaboración con Helvecia Hidalgo, con el objetivo de reunir a los niños de la Guerra Civil (4.000) exiliados de Bilbao a Gran Bretaña 1937 y que no volvieron a España, preservar la memoria de aquellos niños y sus descendientes, para que los niños y sus vivencias “ <i>should not be</i> los olvidados”.
Página web	http://www.basquechildren.org

Número	019
Nombre de la asociación o iniciativa privada	Berriz 1936 gogoratzen
Localización	Berriz
Descripción	Asociación cultural de la localidad de Berriz que tiene como objetivo principal conocer la historia y el patrimonio cultural de la villa. Para ello, realizan diferentes actividades tales como el reconocimiento de la represión sufrida por el alzamiento y posterior Guerra Civil, la construcción de una única relación de nombres de represaliados “ <i>Berrizko izen guztiak</i> ”, informar a los familiares, eliminar la toponimia y los símbolos franquistas...
Página web	http://www.berriz1936gogoratzen.com

Número	020
Nombre de la asociación o iniciativa privada	Billabonako Aritza Kultur Elkartea eta Billabonako Udala.
Localización	Billabona
Descripción	En marzo del año 2014, Aritza Kultur Elkartea junto con el Ayuntamiento de Billabona, gracias a una ayuda recibida desde la Diputación de Gipuzkoa, organizaron una exposición titulado “ <i>Frankismoa Amasa-Villabonan. Iraganera hurbilpen bat, etorkizuna eraikitze</i> ”. El objetivo de esta exposición y de los trabajos realizados para ella como los que han venido realizando hasta la fecha, es recordar la “gran represión” que llevó la Guerra Civil a Amasa-Billabona. Además, la asociación ha publicado varios trabajos en referencia a la represión franquista, como “ <i>Frankismoaren aztarnak arakatzen</i> ”, en 2013.
Página web	

Número	021
Nombre de la asociación o iniciativa privada	Castet Kultur Elkartea
Localización	Zaldibar
Descripción	Asociación de Zaldibar creada en el año 1991, en referencia a Iñaki Castet, muerto en Intxorta en 1937. La asociación trabaja entre otras cosas a favor de la recuperación de la memoria de “los caídos en defensa de Euskal Herria y la libertad”. En el año 2009, celebraron el <i>Castet Eguna</i> , en homenaje a todos los “gudaris” y “milicianos” del Duranguesado caídos en la guerra.
Página web	

Número	022
Nombre de la asociación o iniciativa privada	Debagoienako Fusilatuen Senideen Batzordea
Localización	Arrasate
Descripción	Asociación ubicada en Arrasate que tiene como objetivo coordinar a los familiares de los fusilados en los pueblos de Debagoiena durante la Guerra Civil.
Página web	

Número	023
Nombre de la asociación o iniciativa privada	Durango 1936 Kultur Elkartea
Localización	Durango
Descripción	Asociación de Durango que comenzó su andadura en marzo del 2007, para reunir a los familiares de los fusilados o desaparecidos en la lucha a favor de la “libertad” durante la Guerra Civil. Según cuentan en su página web, su principal objetivo es “ <i>askatasunaren eta herriaren alde frankismoaren aurka euren bizitza eskaini zuten durangarrak eta durangaldekoak omentzea eta ohoratzea da. Euren berri izan eta herrian zabaldu nahi dugu</i> ”. Para ello, trabajan en la creación de listas de los represaliados por los alzados en el año 1936. Han realizado este trabajo en Abadiño, Atxondo, Berriz, Durango, Elorrio, Ermua, Garai, Iurreta, Izurtza, Mallabia, Mañaria, Otxandio y Zaldibar. Mediante estas listas, pretenden recordar la memoria de los que sufrieron la represión franquista durante la guerra.
Página web	http://www.durango1936.org/eu/hasiera.php

Número	024
Nombre de la asociación o iniciativa privada	Egiari Zor Fundazioa
Localización	
Descripción	Fundación creada para reunir a los afectados por la “negación” y los “ataques” que los Estados español y francés han causado y dirigido. Pretende recordar la memoria de las víctimas de la represión y del conflicto vasco. Para ello, retroceden hasta el año 1936 y la Guerra Civil. En su página web publican entre otras noticias, las relacionadas con las víctimas del franquismo.
Página web	http://www.egiarizor.org/index.php

Número	025
Nombre de la asociación o iniciativa privada	Ekai Center Fundazioa
Localización	Arrasate
Descripción	Centro de “asesoramiento, investigación y comunicación sobre políticas socio-económicas, políticas locales, economía social y legislación”, localizado en Arrasate. Aunque sus quehaceres no están relacionados con la memoria histórica, han participado en algún proyecto sobre el Franquismo, como indica la ayuda que han recibido durante este mismo año 2014 para realizar dos trabajos relacionados con las política económica del Franquismo y su aprobación y reparación, y la mujer y el derecho a voto durante el Franquismo.
Página web	http://ekaigroup.blogspot.com.es

Número	026
Nombre de la asociación o iniciativa privada	Elgoibar1936
Localización	Elgoibar
Descripción	Asociación de vecinos de Elgoibar que fue creada con el objetivo de “recuperar la memoria histórica de Elgoibar”. Elgoibar 1936 pretende dar a conocer los “asesinatos” y las “masacres” realizados por las tropas franquistas durante la Guerra Civil Española. Para ello, trabajan en la localización de fosas, identificación de víctimas, reconocimiento del dolor causado... La asociación tiene como meta construir una historia desde el pueblo y para el pueblo, una historia que según ellos, es la historia de los “perdedores”.
Página web	www.elgoibar1936.org

Número	027
Nombre de la asociación o iniciativa privada	ELKASKO, Asociación Vizcaína de Investigación Histórica/Bizkaiko Ikerketa Historikoen Elkarte
Localización	Sestao
Descripción	Asociación creada en 2010 y que está ubicada en Sestao, “con el fin de llevar a cabo investigaciones sobre el País Vasco contemporáneo”. Han realizado numerosas investigaciones y han editado y publicado algunos libros centrados en la represión franquista. El último de ellos, el pasado 7 de noviembre (2014), sobre las mujeres y el franquismo en el Gran Bilbao.
Página web	https://elkaskoasociacion.wordpress.com

Número	028
Nombre de la asociación o iniciativa privada	Erkibe Kultur Elkarte
Localización	Zumaia
Descripción	Asociación Cultural de Zumaia con gran tradición en la dinamización de la villa, que desde el año 2013 ha comenzado a trabajar en temas relacionados con la memoria histórica de la II República y de la Guerra Civil. A finales del año 2014, todavía no habían publicado los resultados de los trabajos que están realizando.
Página web	http://erkibe.blogspot.com.es

Número	029
Nombre de la asociación o iniciativa privada	Erriberagoitiko Udala
Localización	Errigoiti/Ribera Alta
Descripción	En colaboración con la asociación Ahaztuak 1936-1937, el Ayuntamiento de Erriberagoiti el 1 de septiembre de 2010 homenajeó a tres campesinos ejecutados por el franquismo. En el homenaje, se descubrió un monolito junto a la fosa común donde se encontraron dichos campesinos.
Página web	http://erriberagoitia.eu

Número	030
Nombre de la asociación o iniciativa privada	Euskal Memoria Fundazioa
Localización	Donostia
Descripción	Fundación creada en el año 2009 y ubicada en Donostia, que se plantea como objetivo recuperar y reconstruir la memoria del País Vasco. Para ello, por una parte, llevan a cabo labores divulgativas de los trabajos realizados, y por otro lado, están intentando crear un Centro de Documentación sobre la memoria del País Vasco. Han realizado numerosas publicaciones (revistas, artículos, libros, DVD...) relacionadas con la reconstrucción de la memoria histórica durante la Guerra Civil y el Franquismo.
Página web	http://www.euskalmemoria.com/sect/es_ES/4000/Inicio.html

Número	031
Nombre de la asociación o iniciativa privada	Eusko Lurra Fundazioa
Localización	Orio
Descripción	La Fundación Eusko Lurra Fundazioa está estrechamente ligada a la izquierda abertzale histórica. Eusko Lurra trabaja entre otras cosas con el objetivo de reconstruir la memoria histórica en el País Vasco, mediante diferentes publicaciones, actos conmemorativos y conferencias.
Página web	http://www.euskolurra.eu

Número	032
Nombre de la asociación o iniciativa privada	Frankismoaren Ekimenen aurkako Kereilaren Euskal Plataforma
Localización	Hego Euskal Herria
Descripción	Plataforma creada en julio del 2014 que agrupa a diferentes organizaciones que trabajan en la recuperación de la Memoria Histórica y la “reparación de los crímenes que perpetró en Euskal Herria”. La plataforma denuncia la “impunidad” de todos los responsables franquistas, y se ha querellado contra “el franquismo y los franquistas”.
Página web	

Número	033
Nombre de la asociación o iniciativa privada	Fundación Canónica Autónoma EDE
Localización	Bilbao
Descripción	Asociación bilbaína con diferentes ramas y proyectos de trabajo. Entre ellas, tienen una sección que se dedica a la investigación sobre el Holocausto Nazi. Podría ser interesante en una investigación sobre los exiliados de la Guerra Civil a Francia y primer franquismo, coincidiendo con la invasión nazi de Francia
Página web	http://www.fundacionede.org

Número	034
Nombre de la asociación o iniciativa privada	Fundación Juan de los Toyos
Localización	Barakaldo
Descripción	Fundación de la memoria histórica del sindicato UGT afincada en Barakaldo, creado en honor del socialista y Consejero de Trabajo del primer Gobierno Vasco Juan de los Toyos. La fundación está especializada en la investigación y la difusión de la memoria histórica. Ha publicado varios trabajos relacionados directamente con la Guerra Civil y el Franquismo.
Página web	http://juandelostoyos.com

Número	035
Nombre de la asociación o iniciativa privada	Fundación Museo de la Minería del País Vasco
Localización	Gallarta
Descripción	Museo de la Minería es una entidad creada en el año 1986 en Gallarta por ex mineros y trabajadores de la siderurgia. Con el paso de los años, comenzaron a “recuperar y conservar los elementos que la actividad minera ha generado (...) con la intención de no dejar caer en el olvido” la actividad minera. Promueve investigaciones y recogida de testimonios orales. Entre los trabajos que han realizado o que se pueden encontrar en sus fondos, hay varias obras sobre la historia de la minería y de los mineros que incluyen el período de la Guerra Civil.
Página web	http://www.meatzaldea.eus

Número	036
Nombre de la asociación o iniciativa privada	Fundación Museo de la Paz de Gernika
Localización	Gernika
Descripción	Museo de la Paz de Gernika está localizada en la que hasta 1997 fue el museo municipal de la Plaza de los Fueros. Aquel museo, abordaba el tema “de la historia de Gernika-Lumo y el terrible bombardeo de la ciudad durante la Guerra Civil”. En el año 2002, se convirtió en fundación, pero sigue en sus labores de dar a conocer la historia de la villa y el bombardeo que sufrió en el año 1937. En el museo se encuentra un interesante Centro de Documentación sobre el bombardeo.
Página web	http://www.museodelapaz.org

Número	037
Nombre de la asociación o iniciativa privada	Fundación Ramón Rubial
Localización	Bilbao
Descripción	Fundación localizada en Bilbo y creada en honor a Ramón Rubial, histórico dirigente socialista vasco. Trabajan para “dotar de discurso ideológico al conjunto de la sociedad en base a los valores e Historia del socialismo”. En su página web ilustran la vida de Ramón Rubial, incluyendo el período de “cárcel y la represión franquista” que sufrió entre 1937 y 1957, y que sirve además como repaso al “movimiento socialista en las cárceles”.
Página web	http://www.ramonrubial.com

Número	038
Nombre de la asociación o iniciativa privada	Galdakao Gogora
Localización	Galdakao
Descripción	Asociación de Galdakao que trabaja para recordar los sucesos de la Guerra Civil y recuperar la memoria histórica. Su blog no ha sido actualizado desde el año 2012.
Página web	http://galdakogogora.blogspot.com.es

Número	039
Nombre de la asociación o iniciativa privada	Garaian Kultur Elkartea/Patxi Juaristi
Localización	Markina-Xemein
Descripción	Asociación Cultural creada en diciembre de 2009 para dirigir la nueva etapa de la revista/anuario <i>Garaian</i> de Markina-Xemein. El objetivo tanto de la asociación como de la revista es profundizar en el estudio de la historia, etnografía, costumbres... de la villa y sus alrededores. Para ello, organizan diferentes actividades tales como charlas, emisión de documentales, exposiciones fotográficas, música, teatro... En la revista <i>Garaian</i> , hay varios números y artículos dedicados a la Guerra Civil (num. 39, 40, 41, 46 y 47). Además, uno de los miembros fundadores de esta asociación, Patxi Juaristi, ha realizado distintos trabajos relacionados con la identificación de lugares de memoria y ha publicado varios libros sobre la Guerra Civil en Markina-Xemein y alrededores: <i>Markinako Frontea. Markina eta Xemeingo egoera Politikoa eta Soziala Bigarren Errepublikan eta Gerra Zibilean (1931-1939)</i> , en 2011, y <i>Gerra Zibila Berriatuan eta Lekeitioko Frontean</i> , en 2014.
Página web	http://garaianelkartea.blogspot.com.es

Número	040
Nombre de la asociación o iniciativa privada	Garraxika, Errepresioaren Ondarroako Biktimen Ahotsa
Localización	Ondarroa
Descripción	Asociación creada en Ondarroa en el año 2007, con una presentación que realizaron frente al monumento a los <i>gudaris</i> de la villa. En ella se reúnen los ondarrutarras que han sido alguna vez detenidos, han caído presos, tuvieron que huir... “gure esfortzuaren ordainetan, kolpe frankista, errepresioa, kartzela..., azken finean sufrimendua jaso genuen”, destacaron en su presentación. En total, la asociación ha reunido a cerca de 400 vecinos.
Página web	

Número	041
Nombre de la asociación o iniciativa privada	Gasteiz at War. I Congreso Internacional sobre Arqueología de la Guerra Civil española (Gasteiz, 9-13 de diciembre 2014)
Localización	
Descripción	Proyecto sobre la <i>Arqueología y socialización del Patrimonio de la guerra civil en Euskadi</i> desarrollado por el Grupo de Investigación en Patrimonio Construido (GPAC) de la Universidad del País Vasco/ Euskal Herriko Unibertsitatea.
Página web	http://gasteizatwar.jimdo.com/gasteiz-at-war

Número	042
Nombre de la asociación o iniciativa privada	Gerediaga Elkartea
Localización	Durango
Descripción	Asociación de Durango creada en 1965, que tiene como objetivo trabajar en temas relacionados con la historia de la comarca, y recuperar el patrimonio cultural, social e histórica. Aunque su principal quehacer se centra en la organización de la Feria del Libro anual de Durango, ha colaborado en diferentes trabajos relacionados con la historia (sobre todo contemporánea) y el bombardeo de Durango en 1937. También es el principal centro de documentación de Durangaldea.
Página web	http://www.gerediaga.com

Número	043
Nombre de la asociación o iniciativa privada	Gernikazarra
Localización	Gernika
Descripción	Asociación de Historia creada en 1985 en Gernika, que se centra en la investigación histórica de Gernika-Lumo. Al inicio trataban temas relacionados directamente con el bombardeo de Gernika, después sobre la reconstrucción de la villa, y actualmente trabajan en la recuperación de la memoria histórica. Han organizado diferentes exposiciones y publicado diferentes libros sobre estos temas.
Página web	http://www.gernikazarra.com

Número	044
Nombre de la asociación o iniciativa privada	Geureak 1936
Localización	
Descripción	Asociación de víctimas del franquismo que se fundó en el año 2004 para defender a los represaliados a los que el Gobierno Vasco había denegado las compensaciones que otorgaba de acuerdo a la convocatoria realizada por el Departamento de Asuntos Sociales. Posteriormente, desarrolló dos proyectos de recogida de testimonios orales y gráficos de víctimas de la Guerra Civil y del Franquismo: <i>Recopilación de los testimonios orales y documentales de las víctimas de la represión franquista en la Comunidad Autónoma Vasca</i> , desarrollado en los años 2006 y 2007 y <i>Recopilación de los testimonios orales y digitalización de la documentación de los represaliados por el franquismo en la Comunidad Autónoma Vasca (1945-1975)</i> , desarrollado en el año 2008. En la actualidad, no se ha podido comprobar que la asociación siga en activo.
Página web	

Número	045
Nombre de la asociación o iniciativa privada	Gipuzkoa 1936
Localización	
Descripción	Página web que es mantenida por el Departamento de Cultura de la Diputación de Gipuzkoa, y que pretende “conocer, de forma directa, la realidad convulsa de un año que transformó Gipuzkoa (1936)”.
Página web	http://www.gipuzkoa1936.com

Número	046
Nombre de la asociación o iniciativa privada	Gogoan Sestao
Localización	Sestao
Descripción	Asociación de Sestao que trabaja en la recuperación de la Memoria Histórica de la Guerra Civil y el Franquismo, y en la búsqueda de “la verdad, la justicia y la reparación”. Han participado en la exhumación de fosas comunes y de víctimas del franquismo, recordado el Bombardeo que sufrió Sestao en el año 1937, han celebrado diferentes congresos y jornadas y realizado algunos homenajes
Página web	http://www.gogoansestao.eus

Número	047
Nombre de la asociación o iniciativa privada	Goldatu
Localización	Bilbao
Descripción	Asociación bilbaína de “Pres@s y represaliad@s vasc@s de la Dictadura Franquista” fundada en el año 2011. Su principal objetivo es “reivindicar la verdadera historia. La historia de miles y miles de luchadoras y luchadores de Euskal Herria y del resto del Estado que se enfrentaron a la dictadura en las décadas de 1960 y 1970”. Han celebrado diferentes eventos como organización de reuniones, charlas...
Página web	http://goldatu.org/es

Número	048
Nombre de la asociación o iniciativa privada	Gureak Memoria Historikoa
Localización	
Descripción	Asociación que ha participado en varios proyectos de exhumación de cadáveres. No se ha localizado información sobre esta asociación, pero aparece junto a otras asociaciones que trabajan en la recuperación de la memoria histórica de la Guerra Civil y el Franquismo. Puede que se trate de la misma organización descrita anteriormente, Geureak 1936.
Página web	

Número	049
Nombre de la asociación o iniciativa privada	II. Errepublikak eta Gerra Zibila Deustun
Localización	Bilbao
Descripción	Asociación bilbaína del barrio de Deustu que trabaja por la recuperación de la memoria histórica de los sucesos de la Guerra Civil y el Franquismo. Han organizado diferentes actos y publicado libros sobre la II República y la Guerra Civil en Deustu
Página web	https://gerrazibiladeustun.wordpress.com

Número	050
Nombre de la asociación o iniciativa privada	Instituto Valentín de Foronda
Localización	
Descripción	Instituto mixto de Historia Social de la Universidad del País Vasco para la promoción de la historia social. Aunque su objetivo principal no sea ese, han celebrado congresos y charlas relacionadas con el Franquismo y la Guerra Civil.
Página web	http://www.ehu.es/es/web/institutovalentindeforonda/home

Número	051
Nombre de la asociación o iniciativa privada	Intxorta 1937 Kultur Elkartea
Localización	Bergara
Descripción	Asociación ubicada en Bergara que trabaja “por la recuperación de la memoria histórica”. Han publicado diferentes libros, organizado exposiciones, charlas y videoconferencias, además de las habituales visitas temáticas que ofrecen en el que fue el frente de Elgeta. Todas las actividades están relacionadas con la Guerra Civil. Están construyendo una gran base de datos con los nombres y fotos de “las personas de Euskal Herria muertas en la lucha contra el fascismo”.
Página web	http://www.intxorta.org

Número	052
Nombre de la asociación o iniciativa privada	Izquierda Republicana Vasca
Localización	
Descripción	Sección de la Izquierda Republicana Española que entre otras actividades realizadas han publicado diferentes libros y artículos sobre la II República y la Guerra Civil, además de que han participado en homenajes y celebraciones en memoria de los muertos en manos del bando franquista.
Página web	

Número	053
Nombre de la asociación o iniciativa privada	Jabier Txordo/Mutriku
Localización	Mutriku
Descripción	Aficionado y amante de la historia de la pequeña villa costera de Mutriku, que durante años ha ido recopilando datos, organizando homenajes y actividades varias relacionadas con diferentes sucesos de la Guerra Civil y el Franquismo. Entre otras, fue uno de los promotores del homenaje que realizaron diferentes instituciones públicas a las mujeres que estuvieron en la cárcel de Saturrarán (Mutriku). Actualmente está organizando una pequeña asociación cultural con vistas a la recuperación de la historia de la villa.
Página web	

Número	054
Nombre de la asociación o iniciativa privada	Jose Unanue Fundazioa
Localización	
Descripción	Fundación del Sindicato Comisiones Obreras que promueve el “análisis, estudios, debates, actividades de formación y de difusión sobre la economía, la sociedad, las relaciones laborales, el sindicalismo, la protección social, los servicios públicos, las instituciones de Euskadi y su relación con el Estado, Europa y el mundo”. Persiguiendo estos objetivos, la fundación ha organizado actividades en relación a la historia del movimiento obrero en donde la Guerra Civil y el franquismo han sido partes de dichas actividades.
Página web	http://www.unanuefundazioa.org

Número	055
Nombre de la asociación o iniciativa privada	Kattin Txiki
Localización	Oiartzun
Descripción	Asociación de Oiartzun fundada en el año 2007 que trabaja en la recuperación de la memoria histórica. Entre otras actividades realizadas, participaron junto a la Sociedad Aranzadi en la exhumación de los cadáveres de cuatro fusilados en la Guerra Civil y han publicado un libro titulado <i>Isiltzen ez den isiltasuna: lurpetik berreskuratutako memoria</i> .
Página web	

Número	056
Nombre de la asociación o iniciativa privada	Larrabetzu 1937
Localización	Larrabetzu
Descripción	Asociación creada en el año 2012 en Larrabetzu en el contexto del 75 aniversario del cinturón de hierro de Bizkargi. Los objetivos de la asociación son homenajear a los gudaris que durante años han sido olvidados por la historia oficial, romper el silencio creado en torno a la represión franquista, recuperar la voz de los vencidos, y advertir tanto a la sociedad como a los estamentos públicos de la pérdida de vestigios y restos del cinturón de hierro.
Página web	http://larrabetzu.org/1937

Número	057
Nombre de la asociación o iniciativa privada	Lau-haizetara gogoan
Localización	
Descripción	Once grupos y asociaciones de víctimas del franquismo presentaron en el año 2007 la coordinadora Lau-haizetara, con el objetivo de “evitar que se apruebe la ley de Memoria Histórica (...) y movilizarse contra la simbología franquista que aún persiste en algunos lugares”. Con ello pretenden que la sociedad reflexione y “denuncie (...) la pervivencia de toda esa simbología franquista que aún persiste”. En junio del año 2014, participaron en la publicación y divulgación del libro <i>Las Milicias Antifascistas Vascas Durante el Alzamiento Fascista Español (1936-1939)</i> .
Página web	

Número	058
Nombre de la asociación o iniciativa privada	Legazpi 1936
Localización	Legazpi
Descripción	Asociación y conjunto de actos realizados en “memoria de los legazpiarras fallecidos en la Guerra Civil” en el año 2011. Publicaron un libro con el mismo título (Legazpi 1936), que recoge los nombres de los vecinos muertos en la guerra “contra el fascismo”. Además, colocaron una placa y celebraron varias conferencias y una marcha al frente de Ormakio. No parece que actualmente tengan ninguna actividad.
Página web	

Número	059
Nombre de la asociación o iniciativa privada	Leizaola Elkargoa
Localización	Bilbao
Descripción	Fundación bilbaína creada en memoria Jesus Mari Leizaola y que trabaja por la paz y de los derechos humanos. Ha participado en varios proyectos para la recuperación de la memoria histórica, entre ellos, el documental sobre el propio Jesus Maria Leizaola presentado en mayo del año 2014.
Página web	http://www.leizaola.org

Número	060
Nombre de la asociación o iniciativa privada	Lemoatx 1937. Lemoako Memoria Historikoaren Batzorde Herrikoia
Localización	Lemoa
Descripción	Asociación de vecinos de Lemoa que en el año 2012 pusieron en marcha la iniciativa para recuperar la memoria histórica de la villa y del patrimonio/legado de la Guerra Civil. La iniciativa se creó para colmar el vacío producido por la falta de una asociación de referencia en temas de recuperación de la memoria histórica, rompiendo de esa forma un “tabú” que venía desde tiempo atrás. Hasta el momento, han construido la relación de 200 personas de ambos bandos que murieron en Lemoatxa, y han realizado un catálogo de símbolos franquistas. También están tratando de reconstruir las trincheras y demás infraestructuras del monte.
Página web	http://lemoatx1937.blogspot.com.es

Número	061
Nombre de la asociación o iniciativa privada	Lenbur
Localización	Legazpi
Descripción	Fundación de Legazpi, que se encarga “de poner en valor el patrimonio natural y cultural de la comarca, especialmente el relacionado con la historia del hierro, y contribuir así al desarrollo económico y social de Urola-Garaia”, ubicado en el palacio de Bikuña. Además, actualmente están trabajando en la recuperación de la memoria histórica mediante entrevistas realizadas a mujeres y hombres que vivieron bajo la dictadura de Franco.
Página web	

Número	062
Nombre de la asociación o iniciativa privada	Mario Onaindia Fundazioa
Localización	Zarautz
Descripción	Fundación creada en memoria de Mario Onaindia y localizada en Zarautz. Entre sus proyectos, se encuentra la de “rescatar la memoria de las culturas políticas que se opusieron al régimen franquista en Euskadi” mediante “la búsqueda, recopilación, análisis y difusión de la memoria de los militantes y simpatizantes” después del año 1936. Ha publicado un libro sobre la memoria histórica del socialismo en el franquismo: <i>Rojo esperanza. Los socialistas vascos contra el franquismo</i>
Página web	http://www.marioonaindiafundazioa.org

Número	063
Nombre de la asociación o iniciativa privada	Matxitxako Elkartea
Localización	Donostia
Descripción	Asociación Cultural Matxitxako de familiares y amigos de miembros de la marina auxiliar de Euskadi, ubicada en el museo marítimo de Donostia que pretende mejorar el conocimiento de las actividades de la Marina de Guerra Auxiliar de Euskadi entre 1936 y 1937, rendir “justo y merecido homenaje a quienes voluntariamente formaron parte de la MGA de Euskadi”. Han identificado un gran número de acontecimientos navales y señalado y construido numerosos monolitos que recuerdan a los que lucharon contra las tropas franquistas (Bermeo, Leioiz-Armintza, Pasaia San Pedro, Donostia...). Además, cada año organizan un homenaje para los miembros de la Marina de Guerra Auxiliar de Euskadi que se ha convertido en referente en actividades relacionadas con la reconstrucción de la memoria histórica.
Página web	

Número	064
Nombre de la asociación o iniciativa privada	Memoria Histórica Barakaldo
Localización	
Descripción	Coordinadora relacionada con Euskal Memoria Fundazioa, creada en la primavera del año 2012 y promotora entre otros del “acto de homenaje a las víctimas del franquismo” organizado para junio del mismo año, en un intento de realizar homenajes anuales a los baracaldeses que murieron durante la Guerra Civil y el Franquismo.
Página web	

Número	065
Nombre de la asociación o iniciativa privada	Ondarroako Historia Zaleak
Localización	Ondarroa
Descripción	Asociación ondarrutarra creada en el año 2001 por especialistas y aficionados a la historia que tienen como objetivo recuperar la historia y el patrimonio de Ondarroa. Organizan diferentes exposiciones y seminarios sobre temas históricos. Cada año publican una revista que reúne diferentes artículos históricos y que tiene una considerable difusión tanto en la villa como en los pueblos de alrededor. Han llevado a cabo un sin fin de trabajos y actividades relacionados con la Guerra Civil y el primer franquismo, por ejemplo, el realizado sobre la II República y la Guerra Civil en Ondarroa en el año 2006.
Página web	http://ondarroakohistoria.wordpress.com

Número	066
Nombre de la asociación o iniciativa privada	Oñatiko Euskal Memoria, Goiena
Localización	
Descripción	Asociación creada en el año 2009 y vinculada directamente a Euskal Memoria Fundazioa, que mantiene los mismos objetivos y plantea la misma línea de trabajo con el objetivo de trabajar en pos de la recuperación de la memoria histórica de Oñati.
Página web	http://goiena.eus/komunitatea/euskalmemoria

Número	067
Nombre de la asociación o iniciativa privada	Oroimen Historikoaren Mapa
Localización	Donostia
Descripción	Mapa interactivo que ofrece los diferentes lugares donde se vivieron los sucesos más importantes de la Guerra Civil y del Franquismo en Donostia: lugares de conflicto, lugares bombardeados, lugares de enterramiento, de fusilamiento, centros de detención y elementos conmemorativos. El mapa se realizó en colaboración con el Ayuntamiento de Donostia y por encargo del Despacho de Derechos Humanos, ubicado en el Palacio de la Paz de Aiete, Donostia. Esta institución está llevando a cabo distintas actividades para recuperar la memoria histórica. En enero/febrero de 2015 presentarán su nuevo proyecto de un Consejo Asesor de Derechos Humanos, Consejo que pretende servir como canal intermediario para trabajar con distintas asociaciones, agentes y ciudadanos.
Página web	http://www.donostia.org/info/ciudadano/Oroimen.nsf/fwLugares?ReadForm&id=A513328&idioma=eus

Número	068
Nombre de la asociación o iniciativa privada	Oroituz
Localización	Portugalete
Descripción	La asociación Oroituz de Portugalete, tal y como se puede leer en su blog, tiene como objetivo “mantener la memoria de los ciudadanos y ciudadanas inmolados por el fascismo español, en defensa de los ideales republicanos materializados en Euskal Herria en el Gobierno Vasco que presidió José Antonio Aguirre Lekube”. Su principal meta pretende “homenajear a los asesinados” y seguir investigando en los acontecimientos acaecidos durante la Guerra Civil y el Franquismo “para “mantener vivo el recuerdo” de las víctimas.
Página web	http://denepi.blogspot.com.es/2014/08/oroituz.html

Número	069
Nombre de la asociación o iniciativa privada	Sabino Arana Fundazioa
Localización	Bilbao
Descripción	Fundación creada en 1988 en memoria de Sabino Arana para impulsar el conocimiento y la divulgación de la historia del País Vasco. Ha realizado diferentes actividades y llevado a cabo publicaciones relacionadas con la Guerra Civil y la represión franquista.
Página web	http://www.sabinoarana.org

Número	070
Nombre de la asociación o iniciativa privada	Sancho de Beurko
Localización	Trapagaran
Descripción	Asociación localizada en Trapagaran que ha publicado 8 libros y numerosos artículos sobre la Guerra Civil y el Cinturón de Hierro de Bilbao. Llevan a cabo un “trabajo pionero de inventario de fortificaciones de Guerra Civil desde el 2008 en el entorno del Cinturón de Hierro para la Dirección de Patrimonio del GV” y han colaborado con varios ayuntamientos en la puesta en valor de ese patrimonio. “Además, su grupo de Recreación Histórica ha promovido varios rodajes, colaboraciones en radio y TV”.
Página web	http://www.sanchodebeurko.org

Número	071
Nombre de la asociación o iniciativa privada	SOS Niños Robados Euskadi
Localización	
Descripción	Asociación creada entre 2006 y 2009, y que tiene representación en las diferentes comunidades del Estado mediante SOS bebés Robados. Estas asociaciones tienen como objetivo conocer la verdad y denunciar la “supuesta trama de compra-venta de recién nacidos” desde la década de 1950.
Página web	

Número	072
Nombre de la asociación o iniciativa privada	Uda Berri Galdua
Localización	
Descripción	Asociación o comunidad en internet con raíces vizcaínas que entre otras actividades han puesto en manos del público general diferentes testimonios sobre la Guerra Civil.
Página web	http://udaberrigaldua.blogspot.com.es

Número	073
Nombre de la asociación o iniciativa privada	Ugao-Miraballes, Asociación Ugao Burdin Hesia-Cinturón de Hierro de Miraballes
Localización	Ugao-Miraballes
Descripción	Asociación fundada en el año 2011 para la “localización, catalogación y estudio de los restos arquitectónicos del Cinturón de Hierro o Cinturón defensivo de Bilbao a su paso por la Villa de Ugao-Miraballes,” para su posterior divulgación y conservación. También realizan estudios de “cualquier episodio de la Guerra Civil relacionado con Ugao-Miraballes”. En el año 2013 por ejemplo, cedieron al pueblo una vitrina con varios elementos relacionados con la guerra Civil y con el propio cinturón de hierro.
Página web	https://www.facebook.com/BurdinHesiaUgaonElCinturonDeHierroEnUgao/timeline

Número	074
Nombre de la asociación o iniciativa privada	Uliako Taldea
Localización	Donostia
Descripción	Asociación del barrio donostiarra de Gros que ha trabajado en varios proyectos de recuperación de la memoria histórica de la Guerra Civil y el Franquismo, y que a su vez pertenece a la coordinadora Lau Haizetara Gogoan.
Página web	

Número	075
Nombre de la asociación o iniciativa privada	Urduña 1936
Localización	
Descripción	Iniciativa creada alrededor del año 2012 para recordar el 75 aniversario de la entrada de las tropas franquistas en Urduña y la apertura de un campo de concentración. La iniciativa pretende (o pretendía) conservar la memoria histórica de Urduña durante la Guerra Civil y el Franquismo. Realizaron varios actos. Parece que está muy ligada al Ayuntamiento, puede incluso que haya sido el propio ayuntamiento el principal impulsor de la iniciativa. Participa en la coordinadora Lau Haizetara Gogoan.
Página web	

Número	076
Nombre de la asociación o iniciativa privada	Zarauzko postalak
Localización	Zarautz
Descripción	Después de una propuesta realizada por el Ayuntamiento de Zarautz, en el año 2013 Amagoia Gurrutxaga publicó el libro <i>Zarauzko Postalak, 36ko gerra</i> . El libro fue solo una parte del trabajo que realizaron sobre la Guerra Civil en Zarautz, y con el material adicional que recabaron, el que tenían de antemano y el que han ido recabando, Gurrutxaga creó un blog que mantiene actualizado constantemente. En él se pueden encontrar diferentes declaraciones de testigos, supervivientes y otros zarautzarras sobre la guerra civil y lugares que pueden ser consideradas como lugares de la memoria.
Página web	http://zarautz1936.wordpress.com/

2.2.2. Ejemplo ficha de contacto con las entidades

Como se mencionaba en el apartado anterior, al embarcarnos en este proyecto tuvimos la certeza de que era indispensable localizar a las asociaciones locales y provinciales que se preocupan por la recuperación de la memoria histórica y la reparación de daños producidos por la represión franquista. Una vez localizadas estas asociaciones, hemos realizado contactos y entrevistas con representantes de las mismas. De momento las entrevistas se han producido con una muestra de las mismas con el fin de validar una ficha de conocimiento que en una segunda fase debería extenderse al conjunto de las enunciadas y otras que puedan sumarse a esta lista inicial. El propósito y objetivo principal de la ficha es la creación de una base de datos extensiva de las asociaciones en las que principalmente se contemplarían una información de primera mano sobre el tipo de actividades que realizan, actividades e iniciativas que proponen en un futuro cercano.

Presentamos un ejemplo del modelo de ficha que hemos trasladado a las asociaciones y que sirve como ejemplo del trabajo que hemos comenzado.

La siguiente ficha fue rellenada por la asociación Garaian Kultur Elkartea de Markina-Xemein, y nos da un ejemplo claro del trabajo que están realizando y sobre todo, de la valiosa información que nos puede aportar el contacto con estas asociaciones a la hora de recoger la mayor información posible en torno a los sucesos de la Guerra Civil y el Franquismo²:

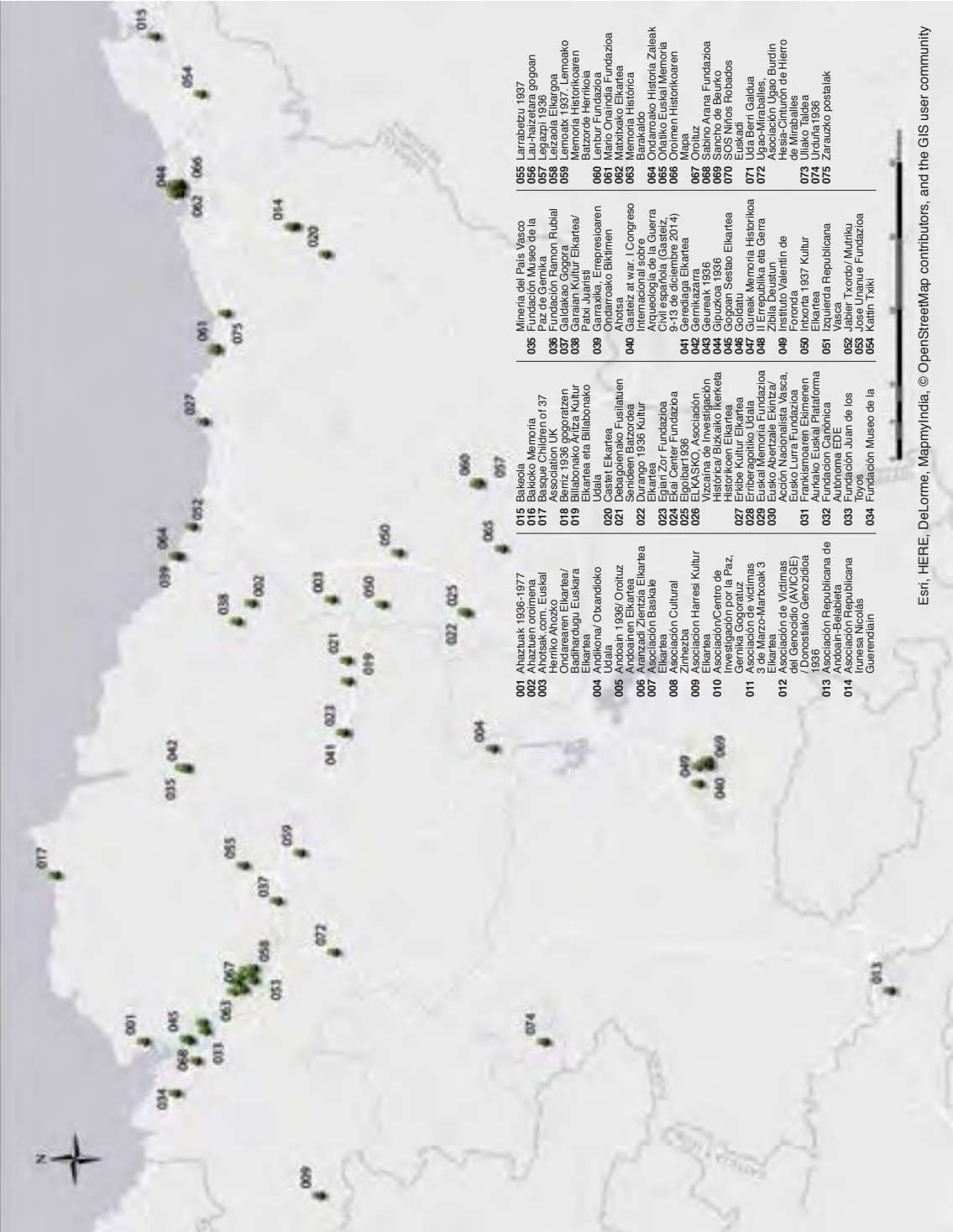
Garaian Kultur Elkartea	
0. Deskribapena:	2009ko abenduan, Garaian Kultur Elkartea sortu zen, aldizkariaren ziklo berri bat hasteko helburuarekin (Garaian aldizkaria 1989. urtean sortu zen). Elkarteko batzuk aldizkarian erredaktore lanetan aritutakoak dira, beste batzuk honelako lanetan inoiz ibili gabeak; dena dela, guztion helburua da Garaian aldizkaria aurrera ateratzea. Taldeko kide guztiok Markina-Xemeingoak gara. Aldizkariatz gain, herriko historia, etnografia eta ohituren inguruan hainbat ekitaldi ere antolatzen ditugu: hitzaldiak, dokumentalak, argazki erakusketak, musika eta antzerki ikuskizunak...
1. Helburua:	Urtean Garaian aldizkariaren ale bat ateratzeaz gain, Markina-Xemeingo historiarekin, pertsonaiekin, etnografiarekin, kulturarekin... zerikusia duten ekitaldiak antolatzen ditugu: erakusketak, ibilaldiak, hitzaldiak... Aldizkaria Garaian Kultur Elkartearen oinarria da, baina hemendik abiatuta gauza gehiago ere egiten ditugu, Markina-Xemein ezagutarazteko helburuarekin.
2. Kokapena:	Markina-Xemein
3. Helbidea:	Abesua 12, Markina-Xemeingo Udal-liburutegia.

² Los propios miembros de la asociación han elegido el idioma con la que mantener el contacto y la de rellenar la ficha. En este caso, en euskara.

4. Helbide elektro- nikoa:	infogaraian@gmail.com garaianelkartea@gmail.com patxi.juaristi@ehu.es
5. Telefonoa:	946169047
6. Kontaktua	Patxi Juaristi
7. Facebook/Bloga	Facebook: www.facebook.com/pages/GARAIAN-Kultur-Elkartea Bloga: http://garaianelkartea.blogspot.com.es
8. Meoriaren lekuen identifikazioa. Orian arte burututako lanak.	<ol style="list-style-type: none"> 2006ko abenduaren 30ean, Gerra Zibila bizi izan zuten 70 bat markinar eta xemeindar nagusi elkartu, eta gerrari buruzko berbaldi herrikoia egin genuen. 2007ko apirilaren 27an eta 29an, "Ezkaba, la gran fuga de las cárceles franquistas" eta "Mujeres del 36" dokumentalak eman genituen. 2007ko maiatzaren 1ean, 60 pertsonatik gora parte hartu zuten Markinako Frontea ezagutaraztea helburu zuen mendi ibilaldi batean. 2008ko urriaren 28an, herrian ditugun metrailadore etxeak eta lubakiak ezagutzeko ibilaldia antolatu genuen. 2008ko ekainean, Gerra Zibila, Jendea da Hila (Juaristi, 2008a) liburuaren aurkezpena aitzakiatzat hartuta, Gerra Zibilak Markina-Xemeinen izan zuen eraginari buruzko hitzaldi bat eman zuen Patxi Juaristik. 2008ko abenduaren 7an, Joseba Goñi ikerlari eta idazlea ekarri genuen Markina-Xemeingo udal liburutegira, Alberto Onaindia abade markinarraren inguruan hitzaldi bat ematera. 2011ko apirilaren 15ean, Saturrarango Kartzelari buruzko "Debekatua oroitzea" dokumentala eman genuen; eta bere zuzendariarekin, Txaber Larreategirekin, dokumentalari eta Saturrarango kartzelari buruzko gogoeta egin ahal izan genuen. 2011ko maiatzaren 6an "Ezkaba: Francoren Kartzeletatik Egindako lhesaldi Handia" dokumentala eman genuen bigarrenez. 2011ko ekainaren 3an, Markinako Fronteari buruzko dokumentala eta hitzaldia antolatu genituen, Ahaztuen Oroimena elkarteko kideen laguntzarekin. 2011ko ekainaren 5ean, oraingo honetan ere Ahaztuen Oroimena Elkarteko kideekin batera, mendi ibilaldia egin genuen Kalamua eta Akondian zehar, ingurune hortan egon zen frontea ezagutzeko helburuarekin. 2011ko urriaren 3tik 23ra, Aranzadi Zientzia Elkartearen laguntzarekin, "Hilotzak deshilotzatuz, duintasuna berreskuratuz" erakusketa zabaltu genuen. 2011ko urriaren 7an, Aranzadi Elkarteko Pako Etxebarriak erakusketaren izenburu bera zuen hitzaldia eman zuen. 2011ko urriaren 14an, "Udaberri Galduta" dokumentala eman genuen, eta ostean bere egilearekin, Josi Sierrarekin, hitz egiteko aukera izan genuen. 2011ko azaroaren 4an, "Memoria i Oblit d'una Guerra" dokumentala eman genuen, eta kontzentrazio esparruetako bizimoduari buruz hitz egin genuen. 2011ko abenduaren 17an, Garaian aldizkariaren 47. zenbakiaren aurkezpena. Aldizkari honek Gerra Zibilak gure herrian izan zuen eragina aztertzen du. Egun berean, 2011ko abenduaren 17an, Gerra Zibilari buruzko argazki erakusketaren ireki genuen, eta Gerra Zibila oinarritzat hartuta Pablo Fdez. Arrietak egin duen musika eta olerki ikuskizuna eskaini genituen. 2012ko uztailaren 8an Xemeingo Gaua izeneko ekitaldian, Xemein Abesbatzak, Abarka Antzerki Taldeak eta Garaian Elkartek antolatuta, musika, testu eta antzerki ikuskizuna antolatu genuen. 2013ko uztailaren 15ean, Markina-Xemeingo jaien txupinazoa Garaian elkarteko kideei egokitu zitzaigun. Egin genuena zera izan zen: Gerra Zibilean biktima izan zirenei eman genien hitza, eta beraiek bota zuten jaietako txupinazoa udaletxeko balkoitik.

<p>9. Etorkizunean burutu beharreko lanak (memoriaren lekuak identifikatu, omenaldiak, sinboloen ezabatzea...)</p>	<p>2016an, Gerra Zibila hasi zela 80 urte betetzen dira. Horren inguruan, hitzal-diak eta dokumental emanaldiak eman nahi ditugu.</p>
<p>10. Gehitzeko beste zerbait (kexuak, iradokizunak...).</p>	<p>Taldeak burututako publikazioak: Garaian aldizkarian hainbat artikulu daude Gerra Zibilari buruzkoak. Begiratu, batez ere 39, 40, 41, 46 eta 47. zenbakiak. Nik neuk idatzitako artikulu eta liburuak honako hauek dira:</p> <p>AUTOREA: Patxi Juaristi TITULO: "Gerra Zibila Markinan eta Xemeinen I" in Garaian, 39. zenbakia, 27-32 orrialdeak, 2006 Artikulu. ISBN: 2173-3465</p> <p>AUTOREA: Patxi Juaristi TITULO: "Gerra Zibila Markinan eta Xemeinen II" in Garaian, 40. zenbakia, 33-37 orrialdeak, 2007 Artikulu. ISBN: 2173-3465</p> <p>AUTOREA: Patxi Juaristi TITULO: Gerra Zibila, jendea de hila. Ayuntamiento de Markina-Xemein, 1-61 orrialdeak, 2008. LIBURUA. ISBN: 978-84-606-4585-6</p> <p>AUTOREA: Xabi Urrutia eta Patxi Juaristi TITULO: "Jose Maria Eizagirre, bi urte eta zazpi hilabete gerran" in Garaian, 41. zenbakia, 42-43 orrialdeak, 2007 Artikulu. ISBN: 2173-3465</p> <p>AUTOREA: Patxi Juaristi TITULO: "Lau beato eta beatogai Markina-Xemeinen" in Garaian, 46. zenbakia, 10-11 orrialdeak, 2010 Artikulu. ISBN: 2173-3465</p> <p>AUTOREA: Patxi Juaristi TITULO: "Gerra Zibila Markinan eta Xemeinen: soziologiatik egindako irakurketa" en Karmel, Markina-Xemein, 2011-1, julio-septiembre, pp. 29-59. Artikulu. ISSN: 1132-2357</p> <p>AUTOREA: Patxi Juaristi TITULO: "Markinako eta Xemeingo emakumeak gerra zibilean" in Garaian, 47. zenbakia, 34-37 orrialdeak, 2011 Artikulu. ISBN: 2173-3465</p> <p>AUTOREA: Patxi Juaristi TITULO: Markinako Frontea. Markina eta Xemeingo egoera Politikoa eta Soziala Bigarren Errepublikan eta Gerra Zibilean (1931-1939). UPV/EHU-ren argitalpen zerbitzua, 2011, Bilbao, 1-352 orrialdeak. LIBURUA. ISBN: 978-84-98605839</p> <p>AUTOREA: Patxi Juaristi TITULO: Markinako Frontea. Markina eta Xemeingo egoera Politikoa eta Soziala Bigarren Errepublikan eta Gerra Zibilean (1931-1939) in Karmel aldizkaria, 279. zenbakia, 2012-3, julio-septiembre, Zarautz, 46-65 orrialdeak. Artikulu. ISSN: 1132-2357</p> <p>AUTOREA: Patxi Juaristi, Aitor Esteban, Francisco Etxeberria, Josu Chueca eta Iñaki Goigana TITULO: Goazen Gudari Danok. Sabino Arana Fundazioa, 2014. LIBURUA. ISBN:</p> <p>AUTOREA: Patxi Juaristi TITULO: Gerra Zibila Berriatuan eta Lekeitioko Frontean LIBURUA. Argitaratze prozesuan</p>

2.3. Mapa de las entidades censadas.



Asociaciones e iniciativas privadas localizadas en la CAPV que tienen o han tenido actividad relacionada con la recuperación de la memoria histórica durante el último lustro.

2.4. Conclusiones

Como decíamos al inicio de este apartado, la mayoría de las asociaciones con las que hemos tratado han estado conformes con la idea de contabilizar el número de asociaciones que existen en el País Vasco, y conocer los motivos por los que fueron creados y qué tipo de tareas están realizando, para posteriormente construir una única base de datos con todas ellas, ofreciéndonos la posibilidad de coordinar las diferentes actividades que están llevando a cabo. Por todo ello, creemos que de ahora en adelante, sería conveniente dar continuidad a la labor realizada hasta ahora, de la siguiente manera.

Por un lado, vemos necesario realizar una entrevista en profundidad con los miembros de cada grupo localizado para completar una ficha exhaustiva de cada asociación (siguiendo el patrón que hemos establecido en el ejemplo de la ficha). Con ello, podríamos promover un mayor conocimiento e interlocución institucional con la sociedad civil que fomenta la memoria democrática del período de la guerra civil y la dictadura de Franco.

Por otro lado, hemos llegado a la conclusión de que existe la imperante necesidad de elaborar un catálogo de monumentos, monolitos y demás elementos contruidos en memoria de las instituciones democráticas y del autogobierno de las provincias vascas, así como de las personas que las defendieron. La elaboración de este catálogo serviría como contribución a un mapa e itinerario que fomente el memorial democrático y la colaboración con las mencionadas asociaciones aparece como imprescindible.

3. Espacios político-administrativos del Gobierno provisional de Euzkadi (1936-1937)

J.L. Aranes, K. Landa, L. Sebastián (Grupo Doku)

3.1. Introducción y metodología

El objeto de este apartado del informe es la elaboración de un censo de los espacios que ocuparon las sedes centrales de los departamentos del Gobierno provisional de Euzkadi desde su constitución, el 7 de octubre de 1936, hasta la conquista de Bilbao por el ejército franquista, el 19 de junio de 1937.

La denominación *Gobierno provisional del País Vasco* utilizada, responde a la denominación oficial utilizada en el primer número del *Diario Oficial del País Vasco*³. No obstante, para evitar la reiteración y en su caso facilitar una denominación simplificada, en las páginas de esta investigación se utilizan de manera indistinta otras formas sinónimas o similares a la oficial como *Gobierno provisional vasco*, *Gobierno provisional de Euzkadi*, *Gobierno de Euzkadi* o (primer) *Gobierno Vasco*⁴.

En este trabajo se ofrece la ubicación de la sede central y permanente (no provisional⁵) de los once Departamentos del Gobierno Vasco⁶:

1. Departamento de Presidencia y Defensa
2. Departamento de Justicia y Cultura
3. Departamento de Gobernación
4. Departamento de Obras Públicas
5. Departamento de Industria
6. Departamento de Agricultura

3 Gobierno provisional del País Vasco. En el Estatuto de Autonomía consta la denominación de *País Vasco* (*Euzkadi*, en la versión en euskera) para designar a la «región autónoma» formada por Álava, Guipúzcoa y Bizkaia. Por otro lado, en el acta de proclamación de José Antonio Aguirre como *lehendakari*, el elegido figura como presidente del *Gobierno provisional del País Vasco* (o *Euzkadi'ko bitarteko Jaurlaritza*), y el boletín del que se dota el Gobierno tiene por cabecera *Diario Oficial del País Vasco* (*Euzkadi'ko Agintaritzaren Egunerokoa*). Estos textos, así como la denominada *Declaración del Gobierno Provisional del País Vasco*, aparecen en los primeros números de esta publicación.

De todos modos, en la elaboración de este boletín oficial se emplearon, con mayor o menor frecuencia (incluso en una misma disposición), otros identificadores similares y abreviados o simplificados como: *Gobierno provisional vasco*, *Gobierno provisional de Euzkadi*, *Gobierno de Euzkadi*, *Gobierno Vasco* o *Gobierno vasco* (y sus correspondientes traducciones al euskera). Estas variantes se emplearon tanto en el ámbito institucional como en la prensa escrita de la época. En la moneda expedida por ejecutivo autonómico se optó por la leyenda que rezaba *Gobierno de Euzkadi*.

Tras el final de la contienda en territorio vasco, y sobre todo de la Guerra Civil española, perdió sentido el uso del calificativo *provisional* en el nombre oficial del Gobierno autonómico, de tal manera que con los años fue imponiéndose el uso de identificadores como *Gobierno de Euzkadi* o *Gobierno Vasco* (en el exilio).

4 Estudio específico. Un estudio específico sobre la cuestión podría aportar algunas pistas acerca de las distintas denominaciones del primer Gobierno Vasco (denominación oficial, denominaciones de uso común) y su reflejo en la documentación generada por el Gobierno Vasco de la guerra (documentos y boletín oficiales, folletos y otras publicaciones, etc.), así como en los diarios que se editaron durante el periodo autonómico en Bilbao (*Euzkadi*, *El Liberal*, *Noticiero Bilbaíno*, *Euzkadi Roja*, *Eguna...*).

5 Sedes provisionales. En un primer momento, los Departamentos del Gobierno Vasco de la guerra se instalaron provisionalmente en edificios distintos a los que funcionaron como sede de un modo permanente. Este periodo transitorio, que según los casos osciló entre octubre y noviembre de 1936, se debió sobre todo a las obras de acondicionamiento (incluidas las destinadas a la construcción de refugios antiaéreos) que la Dirección de Obras Públicas llevó a cabo en cada uno de los inmuebles elegidos. En este informe se citan asimismo algunos de los edificios que fueron sedes provisionales.

6 Departamentos: ordenación. En este informe se abordan los Departamentos del Gobierno Vasco según la denominación y el orden que figuran en el *Diario Oficial del País Vasco*: «Decreto creando los Departamentos del Gobierno Provisional Vasco», *DOPV*, 09.10.1936, n.º 1, págs. 1-3.

-
7. Departamento de Comercio y Abastecimientos
 8. Departamento de Hacienda
 9. Departamento de Trabajo, Previsión y Comunicaciones
 10. Departamento de Asistencia Social
 11. Departamento de Sanidad

Para la materialización del trabajo se ha elaborado una ficha-registro por cada una de las sedes principales del Gobierno Vasco de la guerra. Esta ficha contiene 25 apartados (o campos documentales), que se enuncian a continuación:

- **N.º registro:** Número de registro que, con carácter interno, se asigna a cada sede del Gobierno provisional del País Vasco.
- **Sede:** Denominación de la sede de cada Departamento.
- **Institución:** Denominación oficial de la institución del Gobierno provisional del País Vasco a la que pertenece la sede.
- **Municipio:** Municipio en el que se encuentra la sede del Departamento. Se emplea la denominación oficial utilizada durante la Guerra Civil en el País Vasco (1936-1937).
- **Territorio:** Territorio o provincia en la que se encuentra la sede del Departamento. Se emplea la denominación oficial empleada en la Guerra Civil (1936-1937).
- **Departamento:** Nombre del Departamento del Gobierno provisional del País Vasco.
- **Partido político:** Partido político al que le correspondió la dirección del Departamento.
- **Consejero:** Identidad del consejero del Departamento, con mención a la fecha y lugar de su nacimiento y fallecimiento.
- **Organigrama:** Organigrama con el que se estructuró internamente el Departamento, sobre la base de sus direcciones generales y otros organismos principales. Posee un carácter básico y orientativo, ya que en el transcurso de la guerra varió con frecuencia su estructura y denominación.
- **Fecha de inicio:** Día, mes y año de la fecha en la que el Departamento se instaló en el edificio-sede. La fecha es aproximada. En ocasiones se indica un periodo orientativo.
- **Fecha final:** Día, mes y año de la fecha en la que el Departamento abandonó el edificio-sede. La fecha es aproximada.
- **Edificio:** Nombre del edificio que acogió la sede del Departamento.
- **Destino (1936):** Tipo de edificación de la sede del Departamento, de acuerdo a su uso al inicio de la sublevación militar de 1936. Con variantes como:
 - Edificios de viviendas (unifamiliares, colectivas, en propiedad, en alquiler...)
 - Edificios de oficinas (administrativas, bancarias, profesionales...)
 - Sedes socio-culturales
 - Establecimientos hoteleros
- **Años de edificación:** Periodo de construcción del edificio que acogió la sede del Departamento. El año inicial puede hacer referencia asimismo al año en que se firmó el proyecto de edificación, y el año final, al año en que las autoridades conceden el permiso de habitabilidad. Por consiguiente, los años indicados son aproximados.
- **Arquitecto:** Identidad del arquitecto que diseñó y proyectó el edificio de la sede del Departamento, con mención a la fecha y lugar de su nacimiento y fallecimiento. En algunos casos la obra respondió a la colaboración entre dos arquitectos.
- **Dirección (1936-1937):** Dirección postal de la sede del Departamento durante la Guerra Civil en el País Vasco.
- **Distrito (1936-1937):** Distrito urbano en el que se ubicó la sede del Departamento durante la Guerra Civil en Euskadi.
- **Ubicación (actual: 2015):** Ubicación actual de la sede del Departamento. Cuando el edificio que la acogía ha desaparecido, se ofrece una ubicación aproximada.

- **Destino (actual: 2015):** Uso actual del edificio que fue sede del Gobierno Vasco durante la Guerra Civil. Se omite cuando el edificio que la acogió ha desaparecido.
- **Dirección (actual: 2015):** Dirección actual del edificio que fue sede del Gobierno Vasco durante la Guerra Civil. Se omite cuando el edificio que la acogió ha desaparecido.
- **Distrito (actual: 2015):** Distrito urbano en el que se encuentra en la actualidad el edificio que fue sede del Gobierno Vasco durante la Guerra Civil. Cuando el edificio que la acogió ha desaparecido se incluye el distrito que hoy en día le correspondería.
- **Barrio (actual: 2015):** Barrio en el que se encuentra en la actualidad el edificio que fue sede del Gobierno Vasco durante la Guerra Civil. Cuando el edificio que la acogió ha desaparecido se incluye el barrio que en la actualidad le correspondería.
- **Sección (actual: 2015):** Sección en la que se halla en la actualidad el edificio que fue sede del Gobierno Vasco durante la Guerra Civil. En este caso, limitado a la organización territorial de Bilbao, la sección responde a requerimientos meramente estadísticos. Cuando el edificio que la acogió ha desaparecido se incluye el barrio que en hoy en día le correspondería.
- **Calificación patrimonial:** Calificación urbanístico-arquitectónica que en la actualidad posee el edificio que fue sede del Gobierno Vasco de la Guerra Civil. La calificación procede de los regímenes de protección de tres organismos oficiales:
 - Dirección de Patrimonio Cultural del Gobierno Vasco
 - Área de Urbanismo del Ayuntamiento de Bilbao
 - Urbis (Sociedad Urbanística de Rehabilitación de Bilbao, S.A.).
- **Otros aspectos del patrimonio:** Referencias a las huellas que sobre la Guerra Civil en general y el primer Gobierno Vasco en particular se conservan en el edificio que fue sede autonómica.
- **Observaciones:** Observaciones relativas a diversos aspectos apuntados en la ficha de registro. Estas notas contribuyen a aportar selectivamente elementos del contexto histórico, urbanístico y arquitectónico relacionado con el edificio o el Departamento en cuestión.
- **Referencias:** Relación de las referencias bibliográficas, expuestas de manera abreviada, que se han consultado para la elaboración de la ficha de registro.

Con el contenido de las fichas-registro, se pretende contribuir al conocimiento de las sedes principales del primer Gobierno Vasco. Para ello se propone una aproximación a diversas líneas de desarrollo que ofrece este trabajo de investigación:

- Línea de desarrollo histórico
- Línea de desarrollo urbanístico-arquitectónico
- Línea de desarrollo documental.

En función de estas líneas de desarrollo y sobre una base bibliográfica y documental de referencia, en el informe se pretende abordar los siguientes objetivos:

- **Identificación básica.** Conocer los edificios que acogieron las sedes centrales del Gobierno de Euzkadi, así como su ubicación geográfica y temporal. Esta *cartografía* se plantea desde el pasado (a partir de la aprobación de la autonomía vasca en el contexto de la Guerra Civil) y se proyecta hacia el presente (sobre el plano de Bilbao de 2015).
- **Contexto histórico.** Ubicar el Departamento en su contexto histórico básico aportando información de carácter político, institucional y administrativo que condicionó su gestión civil (el consejero y partido político que lo dirigía, el organigrama en que internamente se organizaba y otros aspectos reseñables...). En esta línea destacan las notas que, en forma de apuntes breves y de manera selectiva, se insertan en el campo o apartado dedicado a las *Observaciones*.
- **Contexto urbanístico-arquitectónico.** Enunciar el origen, destino y categoría patrimonial de los edificios (el arquitecto que lo diseñó, los años de proyecto y edificación, el régimen de protección al que están sometidos actualmente, etc.

3.2. Relación de las sedes centrales de los departamentos del Gobierno.

La elección de lehendakari, ante la imposibilidad de convocar elecciones al parlamento vasco, se organizó en la sala de Juntas de Gernika. Según un anexo adicional al Estatuto de autonomía de 1936, se organizó una asamblea de concejales que representaban a la ciudadanía vasca y la candidatura del nacionalista vasco José Antonio Aguirre fue la que recibió mayoría de votos frente a la del republicano Ramón Madariaga.

El Gobierno Vasco de 1936-1937 instaló sus sedes principales en Bilbao, que se convirtió de facto en la capital de la Euskadi autónoma. Dado el contexto histórico excepcional que determinó asimismo su génesis, gestión y ubicación (condicionadas por la evolución de la sublevación militar y de la guerra en Álava, Gipuzkoa y Bizkaia⁷ en los primeros meses). En concreto, los inmuebles elegidos para albergarlas se localizaron en varias zonas del Ensanche de la capital vizcaína.

De acuerdo con el planteamiento establecido, se han abordado las sedes principales (11) y los respectivos edificios (10) que las acogieron (hubo dos departamentos que compartieron un mismo inmueble). Los inmuebles elegidos fueron los siguientes:

1. Departamento de Presidencia y Defensa. Edificio del Hotel Carlton.
2. Departamento de Justicia y Cultura. Sede de la naviera Sota-Aznar.
3. Departamento de Gobernación. Sede de la Sociedad Bilbaína.
4. Departamento de Obras Públicas. Edificio La Equitativa.
5. Departamento de Industria. Edificio de oficinas de Gran Vía, n.º 62.
6. Departamento de Agricultura. Villa Mena.
7. Departamento de Comercio y Abastecimientos. Casa Lezama-Leguizamón.
8. Departamento de Hacienda. Sede del Banco del Comercio.
9. Departamento de Trabajo, Previsión y Comunicaciones. Edificio de oficinas de Gran Vía, n.º 62.
10. Departamento de Asistencia Social. Chalé Estrauza.
11. Departamento de Sanidad. Palacio Escauriaga.

Siglas y acrónimos utilizados

ANB	Asociación de Navieros de Bilbao
ANV	Acción Nacionalista Vasca
BBK	Bilbao Bizkaia Kutxa
BBV	Banco Bilbao Bizkaia
BBVA	Banco Bilbao Bizkaia Argentaria
BOB	Boletín Oficial de Bizkaia
BOE	Boletín Oficial del Estado
BOPV	Boletín Oficial del País Vasco [Vitoria-Gasteiz: 1980-]
CAPV	Comunidad Autónoma del País Vasco
CNT	Confederación Nacional del Trabajo
COAM	Colegio Oficial de Arquitectos de Madrid
COAVN	Colegio Oficial de Arquitectos Vasco-Navarro

⁷ Topónimos. En este informe se han utilizado los topónimos vascos de uso común en la época de la Guerra Civil. No obstante, cuando se hace referencia a la ubicación actual de los edificios que fueron sede del Gobierno de Euzkadi, se ha empleado la denominación oficial vigente, conforme a lo establecido por la Dirección de Relaciones con las Administraciones Locales y Registros Administrativos del Gobierno Vasco (BOPV, 03.02.2014, n.º 22).

CSCAE	Consejo Superior de Colegios de Arquitectos de España
DF	Distrito Federal
DOCOMOMO	Documentation and Conservation of buildings, sites and neighbourhoods of the Moderne Movement Documentación y Conservación de la Arquitectura y el Urbanismo del Movimiento Moderno
DOPV	Diario Oficial del País Vasco [Bilbao: 1936-1937]
EBB	Euzkadi Buru Batzar
FEVE	Ferrocarriles de Vía Estrecha
INSS	Instituto Nacional de la Seguridad Social
IR	Izquierda Republicana
IVAP / HAEE	Instituto Vasco de Administración Pública / Herri Ardularitza Euskal Erakundea
PCE	Partido Comunista de Euzkadi
PER	Plan Especial de Rehabilitación
PGOU	Plan General de Ordenación Urbana
PNV	Partido Nacionalista Vasco
PSOE	Partido Socialista Obrero Español
RSBAP	Real Sociedad Bascongada de los Amigos del País
UPV / EHU	Universidad del País Vasco / Euskal Herriko Unibertsitatea
UR	Unión Republicana

Departamento de Presidencia y Defensa

Edificio del Hotel Carlton

GOBIERNO PROVISIONAL DEL PAÍS VASCO (1936-1937)

DEPARTAMENTO DE PRESIDENCIA Y DEFENSA

Edificio del Hotel Carlton

N.º registro 1

Sede

Edificio del Hotel Carlton

Institución

Departamento de Presidencia y Defensa del Gobierno provisional del País Vasco

Municipio

Bilbao

Provincia

Bizkaia

Departamento

Presidencia y Defensa

Partido político

PNV

Consejero

José Antonio Aguirre Lecube (*lehendakari* y consejero)
(Bilbao: 1904 / París: 1960)

Organigrama

Presidencia

Secretaría General

Secretaría Particular

Gabinete de Telegráfico

Sección de Propaganda y Relaciones Exteriores

Asesoría Jurídica

Defensa

Secretaría General

Secretaría Particular

Secretaría Técnica

Administración General (Oficinas)

Inspección (Jefatura)

Dirección General de Administración

Aviación: Comisión de Municiones

Estado Mayor

Marina

Intendencia Militar

Parques y Armamento

Transportes Militares

Estadística, Organización y Reclutamiento

Industrias Movilizadas

Sanidad Militar

Cuerpo de Capellanes del Ejército de Euzkadi

Fecha de inicio

22 de octubre de 1936 (aprox.)

Fecha final

19 de junio de 1937 (aprox.)

Edificio

Edificio que albergaba el Hotel Carlton, la sede de la Cámara de Comercio, las instalaciones de *Radio Emisora Bilbaína* y las oficinas de otras entidades.

Destino (1936)

Establecimiento hotelero

Edificio de oficinas

Años de edificación

1919-1926

Arquitecto

Manuel María Smith Ibarra

(Bilbao: 1879 / Getxo: 1956)

Dirección (1936-1937)

Hotel Carlton

Plaza López de Haro, n.º 2

Bilbao

Bizkaia

Cámara de Comercio, Industria y Navegación de Bilbao (y otras entidades)

Rodríguez Arias, n.º 8

Bilbao

Bizkaia

Radio Emisora Bilbaína

Rodríguez Arias, n.º 8, 8.ª planta

Bilbao

Bizkaia

Otras entidades

Rodríguez Arias, n.º 8

Bilbao

Bizkaia

Distrito (1936-1937)

Distrito n.º 2: Hospital

Ubicación (actual: 2015)

El edificio constituye una manzana delimitada por cuatro vías públicas del Ensanche de Bilbao:

- Plaza Federico Moyúa (conocida como Plaza Elíptica: fachada principal)
- Alameda Recalde (fachada lateral derecha)
- Calle Elcano (fachada lateral izquierda)
- Calle Rodríguez Arias (fachada trasera)

Destino (actual: 2015)

- Hotel Carlton: establecimiento (5 estrellas) de la cadena Aránzazu Hoteles
- Oficinas y despachos profesionales

Dirección (actual: 2015)

Hotel Carlton

Plaza Federico Moyúa, n.º 2

48009 Bilbao

Bizkaia

Oficinas y despachos profesionales

Rodríguez Arias, n.º 6

48008 Bilbao

Bizkaia

Distrito (actual: 2015)

Distrito n.º 6: Abando

Barrio (actual: 2015)

Abando

Sección (actual: 2015)

18

Calificación patrimonial

Gobierno Vasco (1995)

Edificio incluido en el Registro de Bienes Culturales Calificados, con la categoría de Monumento. Decreto 411/1995, del Departamento de Cultura del Gobierno Vasco

BOPV, n.º 123, 18.06.1991

BOPV, n.º 20, 30.01.1995

BOPV, n.º 188, 02.10.1995

Ayuntamiento de Bilbao: PGOU (1995)

Edificio incluido en el Listado de Edificios y Conjuntos sometidos al Régimen de Protección: Protección Especial (nivel B)

BOB, n.º 124, 29.06.1995

Otros aspectos del Patrimonio

Salón de reuniones. El actual *Salón Luis García Campos* del hotel (antes *Embajadores y Aránzazu*), que fue centro de reuniones y operaciones del Gobierno de Euzkadi en la Guerra Civil, conserva la única vidriera de la época que quedó intacta de la contienda, así como la mesa presidencial y dos de sus sillas.

Salón El Búnker. En alusión al refugio antiaéreo del Departamento de Presidencia y Defensa del Gobierno de Euzkadi, en la actualidad uno de los salones del Hotel Carlton, situado en el sótano del edificio, lleva el nombre de *El Búnker*. Antes de entrar en el establecimiento, se pueden apreciar en los escalones iniciales los respiraderos de lo que fue entonces el búnker del Departamento.

Placas conmemorativas. A la entrada del Hotel Carlton hay colocadas dos placas —una en euskera, con el escudo de la CAPV, y otra en castellano e inglés, más modesta— que recuerdan su pasado como sede principal del Gobierno Vasco mediante el siguiente texto (impresos en mayúsculas):

«1936eko urritik 1937eko ekainera bitarte Jose Antonio Agirre eta Lekuberen Lehendakartzapeko Eusko Jaurlaritzak leku honetan izan zuen egoitza. Oroigarri hau, 50. urteurrenean ezartzen da. Carlton Hotelean Bilbon, 1986-X-6».

«Desde octubre de 1936 hasta junio de 1937 la sede del Gobierno Vasco, presidido por José Antonio Agirre y Lekube, estuvo ubicada en este lugar. *Placa conmemorativa colocada en el 50 aniversario. Hotel Carlton de Bilbao, 6 de octubre de 1986*».

«From October 1936 to June 1937 the Seat of the Basque Government, headed by Jose Antonio Agirre y Lekube, was located her. Commemorative Plaque placed on the 50 Anniversary. Hotel Carlton Bilbao, 6th october 1986».

En lo que se ha podido comprobar, entre los edificios que albergaron las sedes del primer Gobierno Vasco, el del Hotel Carlton es el único que tiene una placa conmemorativa de este hecho histórico.

Espacio de memoria histórica: estatua de J. A. Aguirre. A pocos metros de la entrada del Hotel Carlton, en la confluencia entre la Plaza Federico Moyúa y el inicio del tramo peatonal de la calle Ercilla, se erige desde el 28 de marzo de 2004 una estatua en recuerdo del primer *lehendakari* del Gobierno Vasco. Se trató de una iniciativa del Ayuntamiento de Bilbao con motivo del centenario del nacimiento de José Antonio Aguirre en la villa.

La estatua, obra del escultor Francisco López Hernández (Madrid: 1935), es una pieza en bronce, con base de piedra, de tamaño natural y estilo realista. fue inaugurada el 28 de marzo de 2004. El pie de la escultura lleva incorporada la siguiente inscripción, en euskera y castellano (y mayúsculas):

«Bilboko Udalak Eusko Jaurlaritzako lehenengo lehendakariari /
El Ayuntamiento de Bilbao al primer lehendakari del Gobierno Vasco
José Antonio de Aguirre y Lekube
Bilbao 1904 - París 1960».

Espacio de memoria histórica: pebetero. Enfrente del Hotel Carlton, en los jardines de la Plaza de Federico Moyua, el Gobierno Vasco inauguró el 7 de octubre de 1998 un monolito en homenaje al *lehendakari* José Antonio Aguirre y a la denominada *generación vasca de 1936*. Obra del arquitecto bilbaíno Manuel Salinas Larumbe, la pieza consiste en un cilindro metálico rematado por un pebetero de estilo clásico. Reza en su base este texto:

«En memoria y homenaje al Lehendakari Aguirre, al primer Gobierno Vasco y a la generación vasca del 36 por su sacrificio y abnegación en defensa de la democracia y de la libertad».

Desde hace un tiempo, esta pieza ha sido retirada de los jardines de la plaza Moyúa.

Observaciones

Hotel y oficinas. Tomás Urquijo Aguirre, presidente de la Cámara de Comercio, Industria y Navegación de Bilbao (1918-1920), dirigió la sociedad que promovió el proyecto de construcción del Hotel Carlton (o *Grand Hotel*), con el fin de dotar a la pujante capital vizcaína de los años veinte de un hotel de lujo.

El proyecto arquitectónico reservó la parte trasera del edificio para acoger principalmente la sede de la Cámara de Comercio, Industria Navegación de Bilbao, así como las oficinas de otras organizaciones como el Colegio de Agentes de Aduana, el consulado de Estados Unidos, el Club Alemán (German Social Club), la Unión Resinera Española, la Comercial Vasco-Cantábrica, Radio Emisora Bilbaína, la Oficina Goethe, el Ateneo de Bilbao o el estudio del arquitecto Ignacio Smith.

En un principio, este sector de oficinas ocupó alrededor de un tercio del edificio, pero años después se amplió en detrimento del número de habitaciones del hotel. A las oficinas de la Cámara y de las demás entidades se tenía acceso por la calle Rodríguez Arias, como en la actualidad.

Cámara de Bilbao. Así pues, desde 1926 la Cámara de Comercio, Industria y Navegación de Bilbao tuvo su tercera sede (esta en propiedad) en la parte trasera del Hotel Carlton. La abandonó a principios de los años ochenta para trasladarse a su nueva sede, exclusiva y de nueva creación, en la confluencia de la alameda Recalde y la calle Licenciado Poza de la capital vizcaína.

Hoy en día, el sector de oficinas del edificio está ocupado por pequeñas empresas, despachos médicos, bufetes de abogados y asesores, y entidades como el Colegio de Diplomados de Enfermería o la Fundación Carmen Gandarias.

Radio Emisora Bilbaína: incautación. El edificio del Hotel Carlton fue sede de las primeras estaciones radiofónicas instaladas en Bilbao: *Radio Club Bizkaia* (1926), *Unión Radio Bilbao* (1927) y *Radio Emisora Bilbaína* (1933), tres emisoras antecedentes de la actual *Radio Bilbao*.

Al comenzar la guerra, teniendo en cuenta la relevancia de la radio como medio informativo y propagandístico en el conflicto, el Gobierno republicano se incautó de las emisoras de radio. El 30 de septiembre de 1936, las autoridades intervinieron *EAJ-28 Radio Emisora Bilbaína*, entre otras estaciones radiofónicas de la villa. Pronto se destinó una guardia de milicianos para proteger la antena de esta emisora, instalada en la terraza del hotel, y vigilar el acceso a los estudios, ubicados en la octava y última planta del edificio.

Conforme a la situación excepcional del momento, *Radio Emisora Bilbaína* emitió una programación de evasión (música grabada), de servicio público y de orientación propagandística: arengas militares y llamadas a y de partidos políticos y sindicatos, o discursos y comunicados oficiales de instituciones como el Ministerio de la Gobernación o el “Gobierno Civil de Bizkaia” que a finales de julio de 1936 instaló en sus dependencias un micrófono. El propio gobernador informó de la aprobación del Estatuto en Madrid y de la formación del Gobierno de Euzkadi en Gernika.

Discursos del lehendakari. Desde su micrófono instalado en el Hotel Carlton, el lehendakari José Antonio Aguirre pronunció dos discursos relevantes: el de *Gabon*, el 22 de diciembre de 1936, a través del cual difundió su gestión llevada a cabo hasta entonces, y el 7 de abril de 1937, con motivo de los seis meses de la constitución de su Gobierno.

Programa especial sobre el bombardeo de Guernica. Asimismo, *Radio Emisora Bilbaína* emitió el programa especial organizado por el ejecutivo autonómico en denuncia internacional del bombardeo de Guernica, el 4 de mayo del mismo año, con alocuciones en castellano, francés e inglés. Entre otros, al estudio del Hotel Carlton se acercaron para intervenir en el programa el consejero de Justicia y Cultura, Jesús María Leizaola, y Bonifacio Echegaray, presidente de la Comisión Jurídica Asesora del Gobierno de Euzkadi y miembro del Consejo de Cultura de Euzkadi.

Evacuación. Hacia el 16 de junio de 1937, el grueso del Departamento de Presidencia y Defensa del Gobierno Vasco abandonó el edificio del Hotel Carlton en dirección a las Encartaciones. En su huida dejaron en su interior los equipos de *Radio Emisora Bilbaína*, que fueron utilizados inicialmente por las autoridades franquistas.

Radio Requeté de Bilbao y Radio España de Bilbao. Tras la toma franquista de la villa y hasta el final de la Guerra Civil española, el edificio del hotel Carlton siguió siendo sede radiofónica: allí instaló su infraestructura *Radio Requeté de Bilbao* (apenas tres meses) y *Radio España de Bilbao* (durante un año y medio), dos de los altavoces de la propaganda del nuevo régimen.

En agosto de 1937, la Dirección General de Propaganda del bando franquista se incautó de *Radio Requeté de Bilbao*, de su equipo emisor y de las dependencias de la emisora en el Hotel Carlton, para crear *Radio España de Bilbao*. Por último, a finales de 1939 se dio por terminado el periodo oficial de incautación y la estación, ya con la denominación actual de *Radio Bilbao*, retomó las emisiones. La emisora permaneció en el edificio del hotel durante decenios.

“Junta de Defensa de Bizkaia.” Antes de la constitución del Gobierno de Euzkadi, la Junta de Defensa de Bizkaia asignó a la Cámara de Bilbao algunas funciones de las que eran competentes, entre otros, el Departamento de Hacienda.

Sede del Gobierno de Euzkadi. El edificio del Hotel Carlton fue elegido como sede central del Departamento de Presidencia y Defensa. Dada la relevancia de esta doble consejería en la guerra, así como el liderazgo de su titular (J. A. Aguirre), el Carlton fue considerado por extensión la sede del Gobierno autonómico.

Sede del Departamento de Asistencia Social. De forma provisional, en las dependencias del inmueble hotelero y de oficinas se instaló el Departamento de Asistencia Social, hasta su traslado al Chalé Estraunza, en Bilbao.

Sede del Consejo de Gobierno. Asimismo, el Hotel Carlton desempeñó las funciones de palacio presidencial, ya que en una de sus dependencias se reunió periódicamente el Gobierno de Euzkadi en Consejo de Gobierno.

Hospital de Basurto. La última reunión del Consejo en Bilbao se celebró el 16 de junio de 1937 en el Hospital de Basurto, para evitar los bombardeos que se podían producir sobre el Hotel Carlton.

Encuentro con la Prensa. Asimismo, el Hotel Carlton era el lugar habitual donde los consejeros realizaban sus declaraciones a la Prensa, y en particular a los corresponsales de guerra extranjeros.

Acceso trasero. A varios de los servicios del Departamento se accedía a través de un portal situado en la parte trasera del hotel, en la calle Rodríguez Arias donde se encontraba la entrada a Sanidad Militar.

Reformas. Con el objeto de acoger en mejores condiciones la sede oficial del Departamento de Presidencia y Defensa, el Gobierno de Euzkadi acometió en las dependencias del Hotel Carlton las obras de acondicionamiento para tal fin. La reforma se prolongó al menos durante dos semanas.

Refugios antiaéreos. Las reformas se prolongaron con la construcción de dos refugios antiaéreos: el búnker del Departamento para los miembros del Gobierno, situado bajo la entrada del hotel, y otro, destinado a la población en general, al que se accedía por la calle Rodríguez Arias.

Sede provisional: “Palacio de la Diputación de Bizkaia.” De manera transitoria, el Departamento de Presidencia y Defensa –y el Gobierno en su conjunto– ubicó su sede o lugar de reuniones en el palacio de la “Diputación Provincial de Bizkaia”, en el centro de Bilbao (Gran Vía, n.º 25).

Sede provisional: Departamento de Asistencia Social. Con carácter provisional, el Departamento de Asistencia Social se instaló en las dependencias del edificio del Hotel Carlton.

Traslados. En la prensa se anunció que el *lehendakari* José Antonio Aguirre se trasladaría al Hotel Carlton el 22 de octubre. Esta noticia fue censurada por el Departamento de Gobernación, que la *machacó*.

Días antes se había instalado en el Hotel Carlton la Sección de Alistamiento, Reclutamiento, Estadística y Acuartelamiento del Departamento de Defensa. Y fechas más tarde lo haría, en los bajos del inmueble, la Sección de Transportes Militares. Así lo indica una orden publicada en el *Diario Oficial del País Vasco* sobre «la circulación de los vehículos de tracción mecánica afectos a los servicios de guerra». Semanas más tarde el hotel acogió las sedes de Intendencia Militar, Industrias Movilizadas, Sanidad Militar y el Cuerpo de Capellanes.

Y a finales de diciembre, se procedió al traslado del cuadro *Jura de los Fueros de Fernando el Católico –El besamanos* (Francisco de Mendieta: 1609)– desde el Museo de Bellas Artes de Bilbao al despacho del *lehendakari* en el Hotel Carlton.

Palacio de La Puente (Trucíos). Ante la inminente entrada de las tropas franquistas en Bilbao, el Gobierno Vasco abandonó Bilbao y se trasladó a Trucíos, municipio de Las Encartaciones limítrofe con Cantabria. Allí se instaló en el palacio de La Puente, de propiedad privada.

Sede de la Junta de Defensa. El 13 de junio de 1937, el Gobierno de Euzkadi delegó su autoridad a una Junta de Defensa para encargarse de la evacuación ordenada de Bilbao y sus alrededores.

La Junta de Defensa, que ocupó las dependencias del Departamento de Defensa, estuvo presidida por los consejeros de Justicia y Cultura, de Industria y de Obras Públicas: Jesús María Leizaola (PNV), Santiago Aznar (PSOE) y Juan Astigarrabía (PCE), respectivamente, con la asistencia del general Mariano Gámir Ulíbarri.

Distintivos. En el balcón principal del Hotel Carlton se instaló un cartel que rezaba «Lehendakaritza•Presidencia», así como una ikurriña y una bandera republicana. El 19 de junio de 1937, día de la toma de Bilbao por las tropas franquistas, fueron retiradas y sustituidas por una roja y gualda, colocada al parecer por un teniente alemán.

Calificación patrimonial. La calificación del Hotel Carlton como *Bien Cultural, con categoría de Monumento*, así como su régimen de protección, se publicó en el decreto 411/1995 del Departamento de Cultura del Gobierno Vasco. Esta disposición recoge una mención al antiguo despacho de *Lehendakaritza* del Gobierno provisional de Euzkadi.

Referencias

- AGUIRRE LECUBE, J. A. de (s.a., 1937).
 ALONSO CARBALLÉS, J. J. (1998: 110).
 — (2007: 418-420).
 ANASAGASTI, I. (dir.) (1986a: 281-334).
 ARRIETA ALBERDI, L., y BARANDIARÁN CONTRERAS, M. (recops.) (1999: s. p.).
 AZAOLA, J. M. de (2010: 154-155 y 173-174).
 BACIGALUPE, C. (1997: 92).
 BEURKO, S. de [L. Ruiz de Aguirre] (1977: s. p.).
 BLASCO OLAETXEA, C. (1990: 103-104 y 107-111).
 BUERBA Y ARENA, M. (1997: 323 y 396).
 CÁMARA DE COMERCIO, INDUSTRIA Y NAVEGACIÓN DE BILBAO (ed.):
 (1983: 25).
 CENICACELAYA, J.; ROMÁN, A., y SALOÑA, I. (2002: 38).
 DÍAZ MANCISIDOR, A. (1983: 70-71 y 97-99).

DORAO LANZAGORTA, J. (coord.) (1986: 112, 135, 137, 146 y 162-163).
DURAÑONA, J. A. de (2005: 7 y 9).
E. A. [EUKO APAIZ] TALDE (1982: 58).
EGAÑA, I. (dir.) (1998: 63 y 123).
EGIBAR URRUTIA, L. de (2007: 69-71).
ELORZA ARRIETA, G. (1981: s. p.).
FEDUCHI, J., y TEMPRANO, J. (1980: 89-92 y 111).
GARCÍA DE LA TORRE, B. I., y GARCÍA DE LA TORRE, F. J. (1993: 123-124 y 139).
— (2009: 134-137 y 166-167).
GARITAONANDIA, C. (1987: 204, 211-212 y 215-217).
GOIOGANA, I. (2014: s. p.).
GONZÁLEZ OLIVER, J. (2007: 201).
JAUREGI BERAZA, E. (1992: 14-16).
LANDA MONTENEGRO, C. (1995: 391 y 414).
MEES, L. (coord.) (2014: 297 y 351).
MOTA ZURDO, D. (2014: 174).
MUÑOZ, E. (coord.) (2007: s.p.).
MUÑOZ, J. A. (dir.) (1997: 203-204).
MUÑOZ RIVERO, M.^a T (1996: s.p., 257, 263-264 y 267).
NIEBEL, I. (2007: 61-62, 143 y 213).
PALACIO VITORIA, J. M.^a (2011: 46-54).
PALIZA MONDUATE, M. (1988: 170-177, 656 y 749-760).
— (2003: 346-348).
RADIO BILBAO (2008: 19 y 28).
SALAZAR ARECHALDE, J. I. (2012: 196).
SARASOLA, V. (1992: 56-57, 59, 125, 169 y 226).
SARASUA, J. de (1986: s. p.).
SEBASTIÁN GARCÍA, L. (1993: 30).
— (1999: 485 y 495).
— (2007a: 159-160).
— (2007b: s.p.).
— (2012b: s.p.).
STEER, G. L. (1978: 137 y 387).
TALÓN, V. (1988: 161).
UNTZETA, F. de (dir.) (1937: 252-256).
ZABALA ALLENDE, F. (2006: 43-85 y 223-228).

Departamento de Justicia y Cultura

Sede de la naviera Sota-Aznar

GOBIERNO PROVISIONAL DEL PAÍS VASCO (1936-1937)

DEPARTAMENTO DE JUSTICIA Y CULTURA

Sede de la naviera Sota-Aznar

N.º registro 2

Sede

Sede de la naviera Sota-Aznar

Institución

Departamento de Justicia y Cultura del Gobierno provisional del País Vasco

Municipio

Bilbao

Provincia

Bizkaia

Departamento

Justicia y Cultura

Partido político

PNV

Consejero

Jesús María Leizaola Sánchez

(San Sebastián: 1896 / San Sebastián: 1989)

Organigrama

Justicia

Secretaría General

Dirección General de Justicia

Dirección General de Prisiones

Inspección General de Tribunales

Comisión Jurídica Asesora

Cultura

Secretaría General

Dirección General de Enseñanza

Dirección General de Bellas Artes, Archivos, Bibliotecas y Museos

Fecha de inicio

15 de octubre de 1936 (aprox.)

Fecha final

16 de junio de 1937 (aprox.)

Edificio

Sede de la naviera Sota-Aznar

Destino (1936)

Edificio de oficinas

Años de edificación

1919-1926

Arquitecto

Frederik Lindus Forge

(Londres: 1874 / -)

(Proyecto del edificio original)

Manuel M.^a Smith Ibarra
(Bilbao: 1879 / Getxo: 1956)
(Dirección de obra del edificio original y, en 1920, proyecto de su ampliación)

Dirección (1936-1937)

Calle Ibáñez de Bilbao, n.º 22
Bilbao
Bizkaia

Distrito (1936-1937)

Distrito n.º 9: San Vicente

Ubicación (actual: 2015)

El edificio se encuentra en un solar del Ensanche de Bilbao delimitado por:
– Calle Ibáñez de Bilbao (fachada principal y entradas)
– Calle Henao (fachada trasera)
Alameda Mazarredo (fachada lateral derecha: frente a Jardines de Albia)

Destino (actual: 2015)

Sede del Dpto. de Obras Públicas y Transportes (Diputación Foral de Bizkaia)
Sede de la Comandancia Naval de Bilbao (Armada Española, Ministerio de Defensa)

Dirección (actual: 2015)

Departamento de Obras Públicas y Transportes

Diputación Foral de Bizkaia

Calle Ibáñez de Bilbao, n.º 20
48009 Bilbao
Bizkaia

Comandancia Naval de Bilbao

Armada Española

Ministerio de Defensa

Calle Ibáñez de Bilbao, n.º 22
48009 Bilbao
Bizkaia

Distrito (actual: 2015)

Distrito n.º 6: Abando

Barrio (actual: 2015)

Abando

Sección (actual: 2015)

12

Calificación patrimonial

Gobierno Vasco

Edificio propuesto para su inclusión en el Inventario General de Patrimonio Cultural Vasco.

Ayuntamiento de Bilbao: PGOU (1995)

Edificio incluido en el Listado de Edificios y Conjuntos sometidos al Régimen de Protección: Protección Especial (nivel B)

BOB, n.º 124, 29.06.1995

Otros aspectos del Patrimonio

Observaciones

Sede de la naviera Sota-Aznar. La sede de la naviera Sota-Aznar era propiedad de uno de los socios de la compañía: Ramón de la Sota y Llano. Se empezó a construir en 1919 con el fin de sustituir una sede anterior, sita en la misma calle Ibáñez de Bilbao, en el contexto económicamente favorable que trajo consigo la Primera Guerra Mundial. Algunas oficinas de

este edificio fueron arrendadas a otras empresas del propio Sota y a otras entidades como la Asociación de Navieros de Bilbao (ANB), que lideraba el empresario vasco.

Sede provisional: EBB. El Departamento de Justicia y Cultura se instaló provisionalmente en el edificio sito en el número 41 de la Gran Vía de la capital vizcaína, donde se encontraban las oficinas del EEB (órgano ejecutivo del PNV). Este inmueble también acogió la Redacción de *Eguna*, el primer diario escrito en euskera.

Proximidad de las sedes. Los edificios que acogieron las sedes de los Departamentos de Justicia y Cultura, Obras Públicas y Hacienda se encontraban muy próximas entre ellas, en tres manzanas contiguas del Ensanche de Bilbao.

Refugio. Se construyó un refugio antiaéreo en el sótano de la sede de Justicia y Cultura, al que se accedía a través del n.º 22 de la calle Ibáñez de Bilbao.

Departamento de Obras Públicas. A unos metros de la sede del Departamento de Departamento de Justicia y Cultura, en la siguiente manzana de la calle Mazarredo, estaba la sede del Departamento de Obras Públicas.

Referencias

- AIZPURU, M. (2012: 107-143 y 241-275).
ANASAGASTI, I. (coord.) (1986b: 57-117).
AZAOLA, J. M. de (2010: 32).
BACIGALUPE, C. (1997: 92).
BEURKO, S. de [L. Ruiz de Aguirre] (1977: s. p.).
CENICACELAYA, J.; ROMÁN, A., y SALOÑA, I. (2002: 56).
GARCÍA DE LA TORRE, B. I., y GARCÍA DE LA TORRE, F. J. (1993: 140).
— (2009: 168-169).
GOIOGANA, I. (2014: s. p.).
GONDRA REZOLA, J., y VILLANUEVA EDO, A. (2008: 266 y 510-511).
GONZÁLEZ OLIVER, J. (2007: 153-154).
GRANJA SAINZ, J. L. de la (2007: 405-433).
GURRUCHAGA, I. de (1987: 72-81).
LANDA MONTENEGRO, C. (1995: 381-391 y 413-415).
NIEBEL, I. (2009: 28 y 231).
PABLO, S., y RUBIO POBES, C. (2006: 39-43).
PALIZA MONDUATE, M. (1988: 169-170 y 658-659).
S. GRANJEL, L., y GOTI ITURRIAGA, J. L. (1983: 182-183, 267 y 279-285).
SEBASTIÁN GARCÍA, L. (1994: 41, 73, 77 y 110).
— (2001: 113-137).
— (2007a: 161).
TALÓN, V. (1988: 161).
TORRES VILLANUEVA, E. (1998: 296-297).
ZABALA ALLENDE, F. (2006: 135-154 y 231).

Departamento de Gobernación

Sede de la Sociedad Bilbaína

GOBIERNO PROVISIONAL DEL PAÍS VASCO (1936-1937)

DEPARTAMENTO DE GOBERNACIÓN

Sede de la Sociedad Bilbaína

N.º registro 3

Sede

Sede de la Sociedad Bilbaína

Institución

Departamento de Gobernación del Gobierno provisional del País Vasco

Municipio

Bilbao

Provincia

Bizkaia

Departamento

Gobernación

Partido político

PNV

Consejero

Telesforo Monzón Ortiz de Urruela
(Bergara: 1896 / Baiona: 1981)

Organigrama

Secretaría General
Dirección General de Seguridad
Dirección General de Administración Local
Asesoría Jurídica

Fecha de inicio

28 de octubre de 1936 (aprox.)

Fecha final

16 de junio de 1937 (aprox.)

Edificio

Sede de la Sociedad Bilbaína

Destino (1936)

Edificio destinado a la actividad socio-cultural

Años de edificación

1909-1913 (aprox.)

Arquitecto

Calixto Emiliano Amann Amann
(Bilbao: 1882 / Bilbao: 1942)

Dirección (1936-1937)

Calle de la Estación, n.º 1
Bilbao
Bizkaia

Distrito (1936-1937)

Distrito n.º 6: Estación

Ubicación (actual: 2015)

Edificio está ubicado, junto a la sede de la Bolsa de Bilbao y la estación de FEVE Bilbao-Santander, en el solar comprendido entre:

- Calle Navarra (entrada y fachada principales)
- Calle Bailén (fachada izquierda)
- Calle José María Olávarri (fachada derecha)

Destino (actual: 2015)

Sede de la Sociedad Bilbaína
Establecimientos comerciales

Dirección (actual: 2015)

Sociedad Bilbaína

Calle Navarra, n.º 1
48001 Bilbao
Bizkaia

Establecimientos comerciales

Calles Navarra, n.º 1, y José María de Olávarri, n.º 1
48001 Bilbao
Bilbao
Bizkaia

Distrito (actual: 2015)

Distrito n.º 6: Abando

Barrio (actual: 2015)

Abando

Sección (actual: 2015)

30

Calificación patrimonial

Gobierno Vasco (2000)

Edificio incluido en el Registro de Bienes Culturales Calificados, con la categoría de Monumento. Decreto 208/2000, del Departamento de Cultura del Gobierno Vasco

BOPV, 25.01.1988, n.º 15

BOPV, 05.07.1988, n.º 131

BOPV, 15.05.1989, n.º 91

BOPV, n.º 218, 14.11.2000

BOE, n.º 35, 10.02.1988

Ayuntamiento de Bilbao: PER del Casco Viejo (1998)

Edificio incluido en el Listado de Edificios de Protección Integral y considerado Edificio Monumental.

Plan Especial de Rehabilitación del Casco Viejo

BOB, n.º 204, 26.10.1998

Otros aspectos del patrimonio

Recuerdo a los «Caídos por Dios y por España. ¡Presentes!». En la Guerra Civil 44 miembros de la Sociedad Bilbaína del bando vencedor murieron en el frente («combatientes») y en la retaguardia («inmolados», la mayoría en las cárceles de Bilbao y en los barcos-prisión surtos en la ría). No fue el caso del socio Wilhelm (Guillermo) Wakonigg, excónsul de Austria y Hungría en Bilbao durante la Primera Guerra Mundial, que fue fusilado por sus actividades de espionaje tras sentencia del Tribunal Popular de Euzkadi. Coincidiendo con el centenario de la institución y con el final de la contienda, el 14 de octubre de 1939 se inauguró una gran lápida de bronce con la inscripción de sus nombres. La pieza se encuentra hoy en día en la primera planta de la sede.

Recuerdo a todos los socios. Junto a esta pieza, consta enmarcado un texto, en eus-

kera y castellano, fechado el 4 de diciembre de 2003, que homenajea a todos los socios víctimas de la contienda. Mediante este gesto simbólico se quiso homenajear también a los socios del bando perdedor que murieron en la guerra o en el exilio, como fueron los casos del citado Tomás Bilbao, ministro del Gobierno de la República (1938-1939) en México DF, o el propio *lehendakari* José Antonio Aguirre (1936-1960) en París.

«En recuerdo de los socios muertos en la guerra fratricida 1936-1939, y en la posguerra y por los que sufrieron de cualquier modo aquel drama y el olvido. Una oración. Bilbao a 4 de diciembre de MMIII».

«1936-1939'ko gudan, bai alde batean zein bestean ildako bazkideen oroimenez eta, zelan edo alan, ondamendi aren ondorioak eta azte mingorra jasan bear izan zituen lagunakaitik, otoitza. Bilbao 2003'ko abenduak 4».

Observaciones

Club social de élite. El Departamento de Gobernación del Gobierno provisional de Euzkadi se instaló en la sede de la Sociedad Bilbaína. Este club social de elite, fundado en 1839 y considerado como uno de los más distinguidos de Europa, estuvo radicado en la Plaza Nueva de Bilbao hasta 1913. En el proyecto de la segunda sede, obra de Emiliano Amann Aman, participó el también arquitecto Secundino Zuazo Ugalde (Bilbao: 1887 / Madrid: 1970).

Ubicación inicial. En un principio se pensó ubicar el Departamento de Gobernación en el cha-lé Estraunza, la futura sede de la consejería de Asistencia Social, en Bilbao, en la confluencia entre la Gran Vía y la alameda Doctor Areilza.

Sedes provisionales. Antes de ocupar las dependencias de la Sociedad Bilbaína, el Departamento de Gobernación se instaló provisionalmente en el palacio de la “Diputación de Bizkaia” y en el Banco del Comercio, futura sede de la consejería de Hacienda.

Elección de la sede. El 15 de octubre el gobernador civil de Bizkaia, José Echevarría Novoa, comunicó al presidente en funciones de la Sociedad Bilbaína que su sede sería ocupada por el Departamento de Gobernación del ejecutivo autónomo vasco, recién constituido.

Refugio. El refugio del Departamento de Gobernación estuvo en el sótano del edificio. Muy cerca de este se construyeron varios más: uno en el sótano del café *La Concordia* (en la calle José María Olávarri) y dos en el entorno de la Estación de Bilbao-Santander (ambos con acceso por la calle Bailén).

Edificio de la Bolsa. La sede de la Sociedad Bilbaína se construyó prácticamente pegada al edificio de la Bolsa de Bilbao (1905). Durante el periodo republicano, este segundo edificio acogió a uno de los principales organismos del Departamento de Gobernación: la Dirección General de Seguridad, que asimismo funcionó como un primer y provisional centro de detención, en el que se decidía la libertad de los detenidos o su traslado a las cárceles gestionadas por el Gobierno Vasco.

Incidentes y clausura. El 20 de julio la sede de la Sociedad Bilbaína fue tomada y registrada por miembros de la Guardia de Asalto. Tres días después, el edificio fue clausurado (durante un único día).

Sede del Gobierno Civil de Bizkaia y CNT. En los primeros meses de contienda, antes de que lo hiciera el Departamento de Gobernación, ocuparon las dependencias de la Sociedad Bilbaína el Gobierno Civil de Bizkaia y dirigentes y fuerzas de la CNT:

- El Gobierno Civil de Bizkaia: desde el 13 de agosto al 12 de septiembre.
- CNT: desde el 26 de septiembre a finales de octubre.

La llegada de los anarquistas, al día siguiente del primer bombardeo de Bilbao, contó con la previa autorización del gobernador civil. En estos meses, los empleados de la institución pasaron a formar parte de la Junta de Defensa de Bizkaia.

Robos, pérdidas y desperfectos. Durante la guerra, la Sociedad Bilbaína sufrió robos, pérdidas y desperfectos en su patrimonio (mobiliario) y existencias, atribuidos a guardias de asaltos y anarquistas en el periodo republicano, y a miembros del Ejército franquista, tras la toma de la capital vizcaína.

La Biblioteca: T. Bilbao. Después de la entrada de los miembros de la CNT, el arquitecto Tomás Bilbao Hospitalet (Bilbao: 1890 / México DF: 1954), director general de Obras Públicas del Gobierno Vasco y responsable de las obras de acondicionamiento de sus sedes, se presentó

en la Sociedad Bilbaína con el fin de cegar las puertas de acceso a su prestigiosa Biblioteca (30.000 volúmenes) y así evitar desmanes en su interior. El mismo T. Bilbao: socio de la institución, dirigente de ANV y futuro ministro de la República, se encargó personalmente del tapiado, que pasó desapercibido para quienes habitaron la Bilbaína durante el periodo republicano.

T. Monzón. La sede de la Sociedad Bilbaina fue asimismo el lugar de residencia habitual del consejero, Telesforo Monzón.

Desalojo. El 17 de junio de 1937 el Departamento de Gobernación abandonó la sede de la Sociedad Bilbaína. Solo quedaron algunas fuerzas armadas que se encargaron de su custodia hasta la entrada del Ejército franquista en Bilbao.

FET y de las JONS. Durante los cuatro primeros meses de posguerra, la sede de la Sociedad Bilbaína fue ocupada por el partido FET y de las JONS.

Reapertura. Finalmente, el 14 de noviembre de 1937, la Junta Directiva de la Sociedad Bilbaína consiguió reabrir su sede y reanudar su actividad.

Referencias

- ANASAGASTI, I. (coord.) (1986b: 85-106).
BACIGALUPE, C. (1997: 91).
BASAS, M. (1989: 154-158 y 198-211).
BASURTO, N.; URETA, J. M.^a, y MURO GAZTAÑAGA, R. (1990: 56-57)
BEURKO, S. de [L. Ruiz de Aguirre] (1977: s. p.).
BUERBA Y ARENA, M. (1993: 467-469).
– (1997: 249-255).
CENICACELAYA, J.; ROMÁN, A., y SALOÑA, I. (2002: 62).
ENCISO, J. (1913: 145-165).
GARCÍA DE LA TORRE, B. I., y GARCÍA DE LA TORRE, F. J. (1993: 132).
– (2009: 156-157).
GOIOGANA, I. (2014: s. p.).
GONZÁLEZ OLIVER, J. (2007: 205-206).
LANDA MONTENEGRO, C. (1994: 359-384).
– (2007: 102-103).
NIEBEL, I. (2009: 93 y 205).
SAN SEBASTIÁN, F., y TORRES, J. (2013: 208-209 y 225).
SEBASTIÁN GARCÍA, L. (1994: 133-134).
– (2007a: 161-162).
TALÓN, V. (1988: 161 y 253).
– (1994: 463).
VV. AA. (1965: 73-92 y 134-145).
ZABALA ALLENDE, F. (2006: 87-96 y 229-230).

Departamento de Obras Públicas

Edificio La Equitativa

GOBIERNO PROVISIONAL DEL PAÍS VASCO (1936-1937)

DEPARTAMENTO DE OBRAS PÚBLICAS

Edificio La Equitativa

N.º registro 4

Sede

Edificio La Equitativa

Institución

Departamento de Obras Públicas del Gobierno provisional del País Vasco

Municipio

Bilbao

Provincia

Bizkaia

Departamento

Obras Públicas

Partido político

PCE

Consejero

Juan Astigarrabía Andonegui
(San Sebastián: 1901 / San Sebastián: 1989.

Organigrama

Secretaría General
Dirección General de Transportes
Jefatura de Construcción de Obras Públicas
Jefatura de Explotación de Obras Públicas
Asesoría Jurídica

Fecha de inicio

Finales de noviembre de 1936 (aprox.)

Fecha final

16 de junio de 1937 (aprox.)

Edificio

Edificio La Equitativa, que acogía la sede de la compañía de seguros del mismo nombre (en las plantas baja y primera) y viviendas particulares (en las demás plantas).

Destino (1936)

Edificio de oficinas
Edificio de viviendas

Años de edificación

1934-1935 (aprox.)

Arquitecto

Manuel Ignacio Galíndez Zabala
(Bilbao: 1892 / Madrid: 1980)

Dirección (1936-1937)

Alameda de Mazarredo, n.º 7
Bilbao
Bizkaia

Distrito (1936-1937)

Distrito n.º 9: San Vicente

Ubicación (actual: 2015)

El edificio se encuentra en una manzana del Ensanche de Bilbao delimitada por estas vías públicas:

- Alameda de Mazarredo (entrada y fachada principales: frente a Jardines de Albia)
- Calle Colón de Larreátegui (fachada izquierda)
- Calle de Ibáñez de Bilbao (derecha)
- Plaza del Ensanche (trasera)

Destino (actual: 2015)

Viviendas y oficinas
Entidad bancaria
Establecimientos comerciales

Dirección (actual: 2015)

Viviendas y oficinas

Alameda de Mazarredo, n.º 7
48001 Bilbao
Bizkaia

Entidad bancaria

Alameda de Mazarredo, n.º 7
48001 Bilbao
Bizkaia

Establecimiento comercial

Calle Colón de Larreategui, n.º 8
48001 Bilbao
Bizkaia

Distrito (actual: 2015)

Distrito n.º 6: Abando

Barrio (actual: 2015)

Abando

Sección (actual: 2015)

12

Calificación patrimonial

Gobierno Vasco (1996)

Edificio incluido en el Inventario General del Patrimonio Cultural Vasco, con la categoría de Monumento. Orden del Departamento de Cultura del Gobierno Vasco

BOPV, n.º 51, 14.03.1995

BOPV, n.º 9, 15.01.1996

Ayuntamiento de Bilbao: PGOU (1995)

Edificio incluido en el Listado de Edificios y Conjuntos sometidos al Régimen de Protección: Protección Especial (nivel B).

BOB, n.º 124, 29.06.1995

Fundación Docomomo Ibérico

Consejo Superior de Colegios de Arquitectos de España

COAVN-Delegación en Bizkaia

Incluido en el Registro Docomomo Ibérico en reconocimiento a su aportación al estilo modernista en Bilbao. En su interior, a la entrada, se colocó una placa distintiva que acredita su

valía arquitectónica, otorgada por la Fundación Docomomo, el Consejo Superior de Colegios de Arquitectos de España (CSCAE) y la Delegación en Bizkaia del COAVN (2012).

Otros aspectos sobre el patrimonio

Rótulo. Aunque hoy en día el edificio no alberga la compañía de seguros, se mantiene el rótulo «La Equitativa» en la fachada de la alameda de Mazarredo.

Observaciones

Proximidad de las sedes. Los edificios que acogieron las sedes de los Departamentos de Obras Públicas, Justicia y Cultura, y Hacienda se encontraban muy próximas entre ellas, en tres manzanas contiguas del Ensanche de Bilbao.

Junta de Obras del Puerto. Además de las dos Direcciones Generales del Departamento (Obras Públicas y Transportes), el edificio La Equitativa acogió la Junta de Obras del Puerto.

Refugio. En el sótano del edificio La Equitativa se construyó un refugio antiaéreo, al que se accedía a través del mismo n.º 7 de la alameda de Mazarredo.

Competencias: locales diseminados. El Departamento de Obras Públicas era competente en materia de obras públicas y transporte. Dada la naturaleza de estas áreas, muchos de sus servicios están localizados en numerosos edificios, algunos de ellos en otros municipios de Bizkaia.

Manuel I. Galíndez. El autor del edificio «La Equitativa», Manuel Ignacio Galíndez, fue represaliado económicamente por la Presidencia del Gobierno de Euzkadi, que decretó en marzo de 1937 la expropiación forzosa, total y sin indemnización, de sus bienes. Meses después, I. Galíndez ejerció como delegado del primer Ayuntamiento franquista de Bilbao en materia de «urbanismo, vías públicas, arquitectura y estética de la Villa».

Referencias

- ANASAGASTI, I. (dir.) (1986a: 149-171).
BACIGALUPE, C. (1997: 92).
BEURKO, S. de [L. Ruiz de Aguirre] (1977: s. p.).
BLASCO OLAETXEA, C. (1990: 56-64).
CENICACELAYA, J.; ROMÁN, A., y SALOÑA, I. (2002: 55).
DUO, G. (2004: 226).
GARCÍA DE LA TORRE, B. I., y GARCÍA DE LA TORRE, F. J. (1993: 152-153).
– (2009: 182-185).
GOIOGANA, I. (2014: s. p.).
GONZÁLEZ OLIVER, J. (2007: 191-192).
MENDIETA ARECHEDERRA, J. M.^a; OLAZÁBAL ARRIZABALAGA, M, y SANZ ESQUIDE, J. Á. (1990: 54-55 y 147).
MUÑOZ, F. J. (2004: 260 y 262).
PÉREZ DE LA PEÑA OLEAGA, G. (1997: 176).
SANTAS TORRES, A. (2007: 73).
SEBASTIÁN GARCÍA, L. (2007a: 164).
SUSPERREGUI VIRTO, J. M.^a (2000: 44-49, 146-148 y 179).
TALÓN, V. (1988: 161).
ZABALA ALLENDE, F. (2006: 177-183 y 230).

Departamento de Industria

Edificio de oficinas de Gran Vía, n.º 62

GOBIERNO PROVISIONAL DEL PAÍS VASCO (1936-1937)

DEPARTAMENTO DE INDUSTRIA

Edificio de oficinas en Gran Vía, n.º 62

N.º registro 5

Sede

Edificio de oficinas en Gran Vía, n.º 62

Institución

Departamento de Industria del Gobierno provisional del País Vasco

Municipio

Bilbao

Provincia

Bizkaia

Departamento

Industria

Partido político

PSOE

Consejero

Santiago Aznar Sarachaga
(Bilbao: 1903 / Caracas: 1979)

Organigrama

Secretaría General
Dirección General de Industria
Dirección General de Marina Mercante
Dirección General de Pesca
Consejo Regulador del Combustible
Consejo General de Electricidad
Comisión Coordinadora de las Industrias
Asesoría Jurídica

Fecha de inicio

Entre finales de octubre y principios de noviembre de 1936 (aprox.)

Fecha final

16 de junio de 1937 (aprox.)

Edificio

Edificio de oficinas de Gran Vía, n.º 62

Destino (1936)

Edificio de oficinas

Años de edificación

1914-1920 (aprox.)

Arquitecto

Daniel Escondrillas Abásolo
(Bilbao: 1853 / Madrid: 1922)

Dirección (1936-1937)

Gran Vía López de Haro, n.º 62 (mano izquierda)

Bilbao

Bizkaia

Distrito (1936-1937)

Distrito n.º 10: Hospital

Ubicación (actual: 2015)

Edificio ubicado en un solar del Ensanche de Bilbao, frente al denominado *Edificio Sota*, delimitado por:

- Gran Vía (fachada y entradas principales)
- Paseo José Anselmo Clavé, frente al Parque Casilda Iturrizar (fachada trasera)
- Calle Darío de Regoyos (fachada lateral izquierda)
- Jardín Luis Salazar Zubia (fachada lateral derecha)

Destino (actual: 2015)

Sede del INSS (diversos organismos)

Sede del Centro de Vacunación Internacional (Subdelegación del Gobierno en Bizkaia)

Sede de Osakidetza (Comarca de Bilbao)

Dirección (actual: 2015)

Osakidetza: Comarca de Bilbao

Departamento de Sanidad

Gobierno Vasco

Gran Vía de don Diego López de Haro, n.º 62

48011 Bilbao

Bizkaia

Instituto Nacional de la Seguridad Social (INSS)

Ídem

Centro de Vacunación Internacional

Subdelegación del Gobierno en Bizkaia

Ídem

Distrito (actual: 2015)

Distrito n.º 6: Abando

Barrio (actual: 2015)

Indautxu

Sección (actual: 2015)

1

Calificación patrimonial

Gobierno Vasco

Edificio propuesto para su inclusión en el Inventario General de Patrimonio Cultural Vasco.

Ayuntamiento de Bilbao: PGOU (1995)

Edificio incluido en el Listado de Edificios y Conjuntos sometidos al Régimen de Protección: Protección Especial (nivel A).

BOB, n.º 124, 29.06.1995

Otros aspectos sobre el patrimonio

—

Observaciones

Casa de vecindad. Este edificio, en su origen propiedad de la viuda (Soledad de Anduiza) e hijos de Víctor Chávarri, se construyó como casa de vecindad. Por esta razón, también es conocido con el nombre Edificio Chávarri.

Sede provisional: Banco del Comercio. En un principio, la sede del Departamento de Industria se instaló en el Banco del Comercio (Gran Vía, n.º 12). La elección de esta entidad bancaria, filial del Banco de Bilbao, respondió al hecho de que en sus dependencias estuvo la Comisaría de Industria de la Junta de Defensa de Bizkaia. Finalmente, el Banco del Comercio fue la sede del Departamento de Hacienda (PNV).

Dirección General de Marina Mercante. Uno de los organismos del Departamento de Industria que se instalaron en el edificio de Gran Vía, n.º 62, fue la Dirección General de Marina Mercante.

Edificio compartido. El Departamento de Industria compartió el edificio del n.º 62 de la Gran Vía de Bilbao con el Departamento de Trabajo, Previsión y Comunicaciones, ambos bajo la dirección de un mismo partido (PSOE) y con áreas de gestión relacionadas. Esta era la distribución probable en su interior:

- Mano izquierda: Departamento de Industria.
- Mano derecha: Departamento de Trabajo, Previsión y Comunicaciones.

Proximidad de las sedes. El edificio que acogió las sedes del Departamento de Industria y el de Trabajo, Previsión y Comunicaciones estaba junto al inmueble que ocupó el Departamento de Comercio y Abastecimientos (en direcciones postales consecutivas: Gran Vía, n.º 62 y 58-60, respectivamente).

Dependencias oficiales. En los años de la dictadura, este inmueble de la Gran Vía bilbaína ha sido la sede de distintos organismos oficiales como la Jefatura Provincial del Movimiento o el Instituto Nacional de Previsión.

Accesos. En la actualidad, al edificio que albergaba las sedes de los Departamentos de Industria y de Trabajo, Previsión y Comunicaciones del primer Gobierno Vasco se accede a través de tres portales, cada uno de ellos con el n.º 62.

Referencias

- ANASAGASTI, I. (dir.) (1986a: 195-228).
AZAOLA, J. M. de (2010: 153-156).
BASURTO, N. (1999: 232-233).
BEURKO, S. de [L. Ruiz de Aguirre] (1977: s. p.).
ELORZA ARRIETA, G. (1976: 29 y 31).
GOIOGANA, I. (2014: s. p.).
PARDO SAN GIL, J. (2008: 62-65).
SAN SEBASTIÁN, K. (2001: 45-70 y 97-102).
SEBASTIÁN GARCÍA, L. (2007a: 162).
ZABALA ALLENDE, F. (2006: 155-161 y 231).

Departamento de Agricultura

Villa Mena

GOBIERNO PROVISIONAL DEL PAÍS VASCO (1936-1937) *DEPARTAMENTO DE AGRICULTURA*

Villa Mena

N.º registro 6

Sede

Villa Mena

Institución

Departamento de Agricultura del Gobierno provisional del País Vasco

Municipio

Bilbao

Provincia

Bizkaia

Departamento

Agricultura

Partido político

ANV

Consejero

Gonzalo Nardiz Bengoechea
(Bermeo: 1905 / Bilbao: 2003)

Organigrama

Secretaría General
Dirección General de Agricultura y Ganadería
Dirección General de Montes, Caza y Pesca
Asesoría Jurídica

Fecha de inicio

11 de octubre de 1936 (aprox.)

Fecha final

16 de junio de 1937 (aprox.)

Edificio

Villa Mena

Destino (1936)

Edificio residencial (unifamiliar)

Años de edificación

Siglo XIX [construida con anterioridad a 1866]

Arquitecto

-

Dirección (1936-1937)

Plaza Hurtado de Amézaga, s. n.
Bilbao
Bizkaia

Distrito (1936-1937)

Distrito n.º 6: Estación

Ubicación (actual: 2015)

Villa Mena se edificó en el recinto de una extensa finca con parque que actualmente ocuparía el entorno de la plaza Zabálburu. El palacio fue demolido a finales de los años sesenta para levantar el denominado *Grupo Residencial Zabálburu* (7 torres de 17 plantas) y su *Gran Centro Comercial*, proyecto urbanístico impulsado por Construcciones Alcorta. Hoy en día, el parque en su conjunto estaría ubicado en el espacio urbano que comprenden estas vías públicas:

- Plaza Zabálburu (hasta 1954, plaza Hurtado de Amézaga)
- Calle García Salazar (tramo final)
- Calle Pedro Martínez Artola (calle Zabálburu desde 1962 a 1965)
- Calle Nicolás Alcorta (creada en 1971)
- Calle Pablo Picasso (hasta 1967, camino o travesía Zabálburu y, desde entonces y hasta 1980, calle Condes de Spínola-Heredia)
- Juan de Garay (antes, X de Bilbao la Vieja y, desde 1952 hasta 1980, avenida Tercio Ortiz de Zárate)
- Calle General Concha (tramo final, antes Vista Alegre y hasta 1926 calle Concha)

Destino (actual: 2015)

Edificio desaparecido

Dirección (actual: 2015)

-

Distrito (actual: 2015)

Distrito n.º 7: Errekalde

Barrio (actual: 2015)

Iralabarri

Sección (actual: 2015)

12

Calificación patrimonial

-

Otros aspectos sobre el patrimonio

-

Observaciones

Residencia particular. Villa Mena (o también *Chalé Mena*, *Palacio Mena* o *Palacio Zabálburu*), ubicada en el centro de un extenso parque, fue construida para la familia Zabálburu en el siglo XIX (antes de 1866). En sus habitaciones se solía alojar Alfonso XIII cuando visitaba Bizkaia, en particular cuando asistía a las regatas organizadas por el Club Marítimo El Abra de Getxo.

El sitio de Bilbao: puesto avanzado de vigilancia. En la Segunda Guerra Carlista, durante el sitio de Bilbao (desde el 24 de enero de 1874), el palacio Zabálburu fue uno de los puestos exteriores o avanzados de vigilancia nocturna del Batallón de Voluntarios Auxiliares en defensa de la villa ante el asedio carlista.

Incautación y expropiación. Al estallar la guerra de 1936, la finca era propiedad de los condes de Heredia Spínola: Alfonso Martos Arizcun y Carmen Zabálburu Mazarredo. El Gobierno Vasco se incautó de la villa para convertirla en sede del Departamento de Agricultura. En marzo de 1937 el ejecutivo autónomo acordó, por decreto de Presidencia, «la expropiación forzosa total sin indemnización de los bienes» de los «señores ex condes de Heredia Spínola». Años después, la finca fue expropiada por el Ayuntamiento de Bilbao.

Patrimonio artístico. Antes de efectuarse la incautación, la Dirección General de Bellas Artes, Archivos, Bibliotecas y Museos del Gobierno de Euzkadi procedió a inventariar y catalogar el patrimonio artístico y documental que se conservaba en el interior del palacio (obras de arte, archivo, biblioteca...). Esta tarea ya había finalizado para mediados de noviembre de 1936.

Reformas. Asimismo, antes de que el Departamento de Agricultura se trasladara al Palacio Mena, se realizaron diversas reformas y se construyó un refugio antiaéreo para uso común de los miembros del Gobierno y ciudadanos en general.

Centro de Fermentación de Tabaco. En una de las dependencias del palacio se almacenaron alrededor de 20.000 kilos de tabaco, recolectados en territorio vasco bajo jurisdicción de la República, para lo cual se creó el Centro de Fermentación de Tabaco.

I. Prieto. El socialista Indalecio Prieto, en el exilio mexicano, abogó por la expropiación de la finca Mena para desarrollar su proyecto de estación intermodal ferroviaria para la capital vizcaína. Finalmente, el Ayuntamiento de Bilbao acometió esta operación para llevar a cabo la construcción del complejo residencial y comercial de la plaza Zabálburu.

Referencias

- ANASAGASTI, I. (dir.) (1986a: 137-148).
BACIGALUPE, C. (1997: 91).
BASAS FERNÁNDEZ, M. (1971: 123).
— (1982: 109-110).
BEURKO, S. de [L. Ruiz de Aguirre] (1977: s. p.).
BUERBA Y ARENA, M. (1997: 187).
DUO, G. (2004: 224).
ELORZA ARRIETA, G. (1976: 103).
— (1981: s. p.).
GARCÍA DE LA TORRE, B. I., y GARCÍA DE LA TORRE, F. J. (1993: 122).
— (2009: 132-133).
GOIOGANA, I. (2014: s. p.).
GONZÁLEZ OLIVER, J. (2007: 296-297).
ORTEGA, V. (2001: II: 72).
PRIETO, I. (1980: 85-86, 90-91 y 123-124).
QUADRA SALCEDO, F. de la (1963: 194-195).
RUIZ DE AZÚA MARTÍNEZ DE EZQUERECOCHA, M.^a E. (1976: 17 y 160).
SEBASTIÁN GARCÍA, L. (1994: 132).
— (2007a: 164).
ZABALA ALLENDE, F. (2006: 163-175 y 228-229).

Departamento de Comercio y Abastecimientos

Casa Lezama-Leguizamón

GOBIERNO PROVISIONAL DEL PAÍS VASCO (1936-1937)

DEPARTAMENTO DE COMERCIO Y ABASTECIMIENTOS

Casa Lezama-Leguizamón

N.º registro 7

Sede

Casa Lezama-Leguizamón

Institución

Departamento de Comercio y Abastecimientos del Gobierno provisional del País Vasco

Municipio

Bilbao

Provincia

Bizkaia

Departamento

Comercio y Abastecimientos

Partido político

IR

Consejero

Ramón M.ª Aldasoro Galarza
(Tolosa: 1897 / La Habana: 1952)

Organigrama

Secretaría General
Dirección General de Abastecimientos
Dirección General de Líquidos Alimenticios y Compras
Dirección General de Trigeros, Harinas y Comestibles Sólidos
Asesoría Jurídica

Fecha de inicio

Entre finales de octubre y principios de noviembre de 1936 (aprox.)

Fecha final

16 de junio de 1937 (aprox.)

Edificio

Casa Lezama-Leguizamón

Destino (1936)

Edificio de viviendas (en régimen de alquiler)

Años de edificación

1920-1922 (aprox.)

Arquitecto

Ricardo Bastida Bilbao
(Bilbao: 1879 / Bilbao: 1953)
José M.ª Basterra Madariaga (colaborador)
(Bilbao: 1862 / Bilbao: 1934)

Dirección (1936-1937)

Gran Vía López de Haro, n.º 58 (Avenida de los Aliados entre 1918 y 1925)

Bilbao

Bizkaia

Distrito (1936-1937)

Distrito n.º 10: Hospital

Ubicación (actual: 2015)

Edificio ubicado en el Ensanche de Bilbao, entre:

– Gran Vía, n.º 58 (fachada y entrada principales: frente al actual *Edificio Sota*)

– Alameda Conde de Arteche (fachada lateral izquierda)

– Jardín Luis Salazar Zubía (fachada lateral derecha)

– Paseo José Anselmo Clavé, frente al Parque Casilda Iturrizar (fachada trasera)

Destino (actual: 2015)

Edificio de viviendas

Dirección (actual: 2014)

Edificio de viviendas

Gran Vía de don Diego López de Haro, n.º 58-60

48011 Bilbao

Bizkaia

Distrito (actual: 2015)

Distrito n.º 10: Hospital

Barrio (actual: 2015)

Indautxu

Sección (actual: 2015)

1

Calificación patrimonial**Gobierno Vasco (2004)**

Edificio incluido en el Inventario General del Patrimonio Cultural Vasco, con la categoría de Monumento. Orden del Departamento de Cultura del Gobierno Vasco

BOPV, n.º 89, 13.05.2004

BOPV, n.º 138, 21.07.2004

BOPV, n.º 226, 25.11.2004

Ayuntamiento de Bilbao: PGOU (1995)

Edificio incluido en el Listado de Edificios y Conjuntos sometidos al Régimen de Protección: Protección Especial (nivel A)

BOB, n.º 124, 29.06.1995

Otros aspectos sobre el patrimonio

—

Observaciones

Incautación y expropiación. El Gobierno Vasco recurrió a la casa de los Lezama-Leguizamón para convertirla en sede del Departamento de Comercio y Abastecimientos. En marzo y mayo de 1937 el ejecutivo autónomo acordó, por decretos de Presidencia, «la expropiación forzosa total», sin indemnización, de los bienes de Manuel Lezama-Leguizamón Zuazola, el propietario del inmueble, y de diversos miembros de su familia.

Proximidad de las sedes. El edificio que acogió la sede del Departamento de Comercio y Abastecimientos estaba junto al inmueble que ocuparon los Departamentos de Industria y de Trabajo, Previsión y Comunicaciones (en direcciones postales consecutivas: Gran Vía, n.º 58-60 y 62, respectivamente).

Dirección General de Líquidos Alimenticios y Compras. En las dependencias del edificio de Gran Vía, n.º 62, se instaló la Dirección General de Líquidos Alimenticios y Compras del Departamento.

Patrimonio artístico. Antes de efectuarse la incautación, la Dirección General de Bellas Artes, Archivos, Bibliotecas y Museos del Gobierno de Euzkadi procedió a inventariar y catalogar el patrimonio que se conservaba en el interior de la Casa Lezama-Leguizamón, tarea que ya había finalizado para mediados de noviembre de 1936.

Dirección General de Abastos de Euzkadi, Santander y Asturias. La sede principal del Departamento de Comercio y Abastecimientos acogió a la Dirección General de Abastos de Euzkadi, Santander y Asturias, un organismo creado por el Gobierno de la República para la coordinación de las autoridades de estos tres territorios en este ámbito de gestión.

Referencias (selección)

- ANASAGASTI, I. (dir.) (1986a: 187-194).
 AZAOLA, J. M. de (2010: 153-156).
 BEURKO, S. de [L. Ruiz de Aguirre] (1977: s. p.).
 BUERBA Y ARENA, M. (1997: 107).
 CENICACELAYA, J.; ROMÁN, A., y SALOÑA, I. (2002: 77).
 FORESTER BASTIDA, J. R.; BASTIDA DÍAZ-TEJEIRO, E. de, y PÉREZ DE LA PEÑA OLEAGA, G. (2002: 29-31, 60, 82 y 123).
 GARCÍA DE LA TORRE, B. I., y GARCÍA DE LA TORRE, F. J. (1993: 187).
 — (2009: 164-165).
 GOIOGANA, I. (2014: s. p.).
 MAS SERRA, E. (2000b: 60, 74, 83 y 122).
 — (2001: 81).
 RODA, D. (dir.) (2006: 34-37).
 RUBIRALTA I CASAS, F. (2014: 130).
 SEBASTIÁN GARCÍA, L. (1994: 132).
 — (2007a: 163).
 TALÓN, V. (1988: 161).
 ZABALA ALLENDE, F. (2006: 115-119).

Departamento de Hacienda

Sede del Banco del Comercio

GOBIERNO PROVISIONAL DEL PAÍS VASCO (1936-1937)

DEPARTAMENTO DE HACIENDA

Sede del Banco del Comercio

N.º registro 8

Sede

Sede del Banco del Comercio

Institución

Departamento de Hacienda del Gobierno provisional del País Vasco

Municipio

Bilbao

Provincia

Bizkaia

Departamento

Hacienda

Partido político

PNV

Consejero

Eliodoro de la Torre Larrínaga
(Barakaldo: 1884 / Baiona: 1946)

Organigrama

Secretaría General
Dirección General de Hacienda
Dirección de lo Contencioso
Asesoría Jurídica

Fecha de inicio

17 de octubre de 1936 (aprox.)

Fecha final

16 de junio de 1937 (aprox.)

Edificio

Edificio del Banco del Comercio

Destino (1936)

Edificio bancario

Años de edificación

1920-1923

Arquitecto

Pedro Guimón Eguiguren
(Bilbao: 1878 / Biarritz: 1939)

Dirección (1936-1937)

Gran Vía López de Haro, n.º 12
Bilbao
Bizkaia

Distrito (1936-1937)

Distrito n.º 9: San Vicente

Ubicación (actual: 2015)

Edificio ubicado en el Ensanche de Bilbao entre dos vías públicas con acceso a la esquina de ambas:

- Gran Vía (fachada lateral izquierda)
- Alameda de Mazarredo (fachada lateral derecha)
- Calle Ledesma (fachada trasera)

Destino (actual: 2015)

Sede del Banco Bilbao Bizkaia Argentaria (BBVA)

Dirección (actual: 2015)**Banco Bilbao Bizkaia Argentaria (BBVA)**

Gran Vía de don Diego López de Haro, n.º 12

48001 Bilbao

Bizkaia

Distrito (actual: 2015)

Distrito n.º 6: Abando

Barrio (actual: 2015)

Abando

Sección (actual: 2015)

13

Calificación patrimonial**Gobierno Vasco**

Edificio propuesto para su inclusión en el Inventario General de Patrimonio Cultural Vasco.

Ayuntamiento de Bilbao: PGOU (1995)

Edificio incluido en el Listado de Edificios y Conjuntos sometidos al Régimen de Protección: Protección Especial (nivel B).

BOB, n.º 124, 29.06.1995

Otros aspectos sobre el patrimonio

—

Observaciones

Banco del Comercio. El Banco del Comercio, constituido en 1891 en la capital vizcaína, se fusionó con el Banco de Bilbao en 1901. No obstante, conservó como filial su independencia y denominación hasta 1988, cuando pasó a formar parte del grupo financiero BBV. A partir de 1957 fue la oficina principal del Banco de Bilbao.

Inmueble compartido. El Banco del Comercio no ocupó el edificio en su integridad, sino que reservó para otras entidades diversos locales en régimen de alquiler, práctica habitual en esos años.

Reformas y ampliaciones. El Banco del Comercio adquirió en 1942 varias casas de la calle Ledesma (n.º 11 y 13) y Gran Vía (n.º 14), con el fin de ampliar y reformar su sede. Las obras se llevaron a cabo entre 1950 y 1957, a cargo de los arquitectos Ricardo Bastida y, tras su fallecimiento en 1953, Francisco Hurtado de Saracho Epalza.

Sede de la “Junta de Defensa de Bizkaia”: Comisaría de Finanzas. En la primera fase de la guerra, en el edificio del Banco del Comercio se instaló la Comisaría de Finanzas de la Junta de Defensa de Bizkaia, presidida por Eliodoro de la Torre (PNV), poco tiempo después consejero de Hacienda del Gobierno Vasco. Por tanto, sobre esta coincidencia de sede, se da una continuidad *natural* entre la etapa preautonómica y la autonómica con respecto a la competencia (Finanzas / Hacienda) y al titular (E. de la Torre).

Sede del Gobierno Civil de Bizkaia. Asimismo, cuando se constituyó el Gobierno Vasco, el Gobierno Civil de Bizkaia se instaló en el Banco del Comercio. En los meses de agosto y septiembre estuvo en la sede de la Sociedad Bilbaína.

Reparto de carteras. En vísperas de la constitución del Gobierno de Euzkadi, en las dependencias del Banco del Comercio se desarrollaron las reuniones que mantuvieron los distintos partidos políticos para el reparto de carteras del ejecutivo. Al parecer, la elección de este edificio se debió a que era considerado uno de los más seguros ante posibles bombardeos de la aviación.

Sede provisional del Departamento de Industria. En un principio, el Banco del Comercio acogió la sede del Departamento de Industria del Gobierno de Euzkadi. La elección inicial de esta entidad bancaria respondía al hecho de en ella se instaló la Comisaría de Industria de la Junta de Defensa de Bizkaia, cuyo responsable fue el diputado Julio Jáuregui (PNV). Finalmente, el Departamento de Industria se trasladó al n.º 62 de la Gran Vía bilbaína, cuyo inmueble compartió con el Departamento de Trabajo, Previsión y Comunicaciones.

Proximidad de las sedes. Los edificios que acogieron las sedes de los Departamentos de Hacienda, Justicia y Cultura, y Obras Públicas se encontraban muy próximas entre ellas, en tres manzanas contiguas del Ensanche de Bilbao.

Refugio antiaéreo. En el sótano del Banco del Comercio se construyó un refugio antiaéreo al que tenía acceso la población en general.

Pedro Guimón. El arquitecto que diseñó el edificio de la sede del Departamento de Hacienda, Pedro Guimón Eguiguren, fue nombrado comandante del batallón mixto de Ingenieros, n.º 1 de Euzkadi. Al acabar la contienda en el País Vasco, Guimón se vio obligado a exiliarse en Francia. Murió prematuramente, el 3 de octubre de 1939, en el Hospital de *La Roseaie* de Bidart, el centro de asistencia sanitaria para evacuados, enfermos y heridos de la guerra civil que el Gobierno Vasco creó con el nombre de *Hospital y Residencia de Mutilados de Euzkadi* (1937-1940).

Referencias

- AGIRRE MUXIKA, L. Á. (2004: 227)
ANASAGASTI, I. (dir.) (1986a: 127-135).
BACIGALUPE, C. (1997: 92).
BEURKO, S. de [L. Ruiz de Aguirre] (1977: s. p.).
CECILIO, M.; ZUBERO, B., y PAREDES, V. (2010: 40-41).
CENICACELAYA, J.; ROMÁN, A., y SALOÑA, I. (2002: 54).
DIÉGUEZ PATAO, S. (2003a: 44, 48-50, 53-54, 57-58 y 60).
— (2003b: 128-137).
EGAÑA, I. (dir.) (1998: 61).
ELORZA ARRIETA, G. (1981: s. p.).
FORESTER BASTIDA, J. R.; BASTIDA DÍAZ-TEJEIRO, E. de, y PÉREZ DE LA PEÑA OLEAGA, G. (2002: 164).
FULLAONDO, Juan Daniel (1971: 419-421).
GARCÍA DE LA TORRE, B. I., y GARCÍA DE LA TORRE, F. J. (1993: 134).
— (2009: 160-161).
GIMÉNEZ SERRANO, C. (2003: 25, 27, 29 y 36).
GOBIERNO VASCO (ed.): (1984: 14-17, 23-34 y 69-156).
GOIOGANA, I. (2014: s. p.).
GONZÁLEZ OLIVER, J. (2007: 182-183).
LARRONDE, J-C. (2002: 69, 109 y 146).
PALIZA MONDUATE, M. (2003: 314).
— (2011: 159-160).
SAIZ VALDIVIELSO, A. C. (coord.) (2001: 69).
SAN SEBASTIÁN, K. (2001: 109).
SALAZAR ARECHALDE, J. I. (2012: 172).
SEBASTIÁN GARCÍA, L. (2007a: 162).
ZABALA ALLENDE, F. (2006: 97-113 y 230).

Departamento de Trabajo, Previsión y Comunicaciones

Edificio de oficinas de Gran Vía, n.º 62

GOBIERNO PROVISIONAL DEL PAÍS VASCO (1936-1937)

DEPARTAMENTO DE TRABAJO, PREVISIÓN Y COMUNICACIONES

Edificio de oficinas en Gran Vía, n.º 62

N.º registro 9

Sede

Edificio de oficinas en Gran Vía, n.º 62

Institución

Departamento de Trabajo, Previsión y Comunicaciones del Gobierno provisional del País Vasco

Municipio

Bilbao

Provincia

Bizkaia

Departamento

Trabajo, Previsión y Comunicaciones

Partido político

PSOE

Consejero

Juan de los Toyos González
(Barakaldo: 1890 / México DF: 1965)

Organigrama

Secretaría General
Dirección General de Trabajo
Dirección General de Previsión
Dirección General de Comunicaciones
Asesoría Jurídica

Fecha de inicio

3 de noviembre de 1936 (aprox.)

Fecha final

16 de junio de 1937 (aprox.)

Edificio

Edificio de oficinas de Gran Vía, n.º 62

Destino (1936)

Edificio de oficinas

Años de edificación

1914-1920

Arquitecto

Daniel Escondrillas Abásolo
(Bilbao: 1853 / Madrid: 1922)

Dirección (1936-1937)

Gran Vía López de Haro, n.º 62 (mano derecha)
Bilbao
Bizkaia

Distrito (1936-1937)

Distrito n.º 10: Hospital

Ubicación (actual: 2014)

Edificio ubicado en un solar del Ensanche de Bilbao, frente al denominado *Edificio Sota*, delimitado por:

- Gran Vía (fachada y entradas principales)
- Paseo José Anselmo Clavé, frente al Parque Casilda Iturrizar (fachada trasera)
- Calle Darío de Regoyos (fachada lateral izquierda)
- Jardín Luis Salazar Zubia (fachada lateral derecha)

Destino (actual: 2015)

Sede del INSS (diversos organismos)
Sede del Centro de Vacunación Internacional (Subdelegación del Gobierno en Bizkaia)
Sede de Osakidetza (Comarca de Bilbao)

Dirección (actual: 2015)

Osakidetza: Comarca de Bilbao

Departamento de Sanidad

Gobierno Vasco

Gran Vía de don Diego López de Haro, n.º 62
48011 Bilbao
Bizkaia

Instituto Nacional de la Seguridad Social (INSS)

Ídem

Centro de Vacunación Internacional

Subdelegación del Gobierno en Bizkaia

Ídem

Distrito (actual: 2015)

Distrito n.º 6: Abando

Barrio (actual: 2015)

Indautxu

Sección (actual: 2015)

1

Calificación patrimonial

Gobierno Vasco

Edificio propuesto para su inclusión en el Inventario General de Patrimonio Cultural Vasco.

Ayuntamiento de Bilbao: PGOU (1995)

Edificio incluido en el Listado de Edificios y Conjuntos sometidos al Régimen de Protección: Protección Especial (nivel A)

BOB, n.º 124, 29.06.1995

Otros aspectos sobre el patrimonio

–

Observaciones

Casa de vecindad. Este edificio, en su origen propiedad de la viuda (Soledad de Anduiza) e hijos de Víctor Chávarri, se construyó como casa de vecindad.

Sede provisional: Delegación de Trabajo. En un principio, la sede del Departamento de Trabajo, Previsión y Comunicaciones se instaló en el inmueble que ocupaba la Delegación de Trabajo del Gobierno de la República, en el n.º 45 de la misma Gran Vía de Bilbao.

Edificio compartido. El Departamento de Trabajo, Previsión y Comunicaciones compartió el inmueble del n.º 62 de la Gran Vía con el Departamento de Industria, ambos bajo la dirección

de un mismo partido (PSOE) y con áreas de gestión relacionadas. Esta era la distribución probable en su interior:

- Mano derecha: Departamento de Trabajo, Previsión y Comunicaciones
- Mano izquierda: Departamento de Industria

Proximidad de las sedes. El edificio que acogió las sedes del Departamento de Trabajo, Previsión y Comunicaciones y el de Industria estaba junto al inmueble que ocupó el Departamento de Comercio y Abastecimientos (en direcciones postales consecutivas: Gran Vía, n.º 62 y 58-60, respectivamente).

Dirección General del Trabajo. Uno de los organismos del Departamento que se instalaron en el edificio de Gran Vía, n.º 62, fue la Dirección General de Trabajo, desde la que se organizó la Oficina de Colocación.

Dependencias oficiales. En los años de la dictadura, este inmueble de la Gran Vía bilbaína ha sido la sede de distintos organismos oficiales como la Jefatura Provincial del Movimiento o el Instituto Nacional de Previsión.

Accesos. En la actualidad, al edificio que albergaba las sedes de los Departamentos Trabajo, Previsión y Comunicaciones y de Industria del primer Gobierno Vasco se accede a través de tres portales, cada uno de ellos con el n.º 62.

Referencias

- ANASAGASTI, I. (dir.) (1986a: 229-234).
AZAOLA, J. M. de (2010: 153-156).
BASURTO, N. (1999: 232-233).
BEURKO, S. de [L. Ruiz de Aguirre] (1977: s. p.).
COMONTE SANTAMARINA, Á. (2010: 69-80).
ELORZA ARRIETA, G. (1976: 29-31).
EGAÑA, I. (dir.) (1998: 128).
GOIOGANA, I. (2014: s. p.).
SEBASTIÁN GARCÍA, L. (2007a: 162).
ZABALA ALLENDE, F. (2006: 121-133).

Departamento de Asistencia Social

Chalé Estraunza

GOBIERNO PROVISIONAL DEL PAÍS VASCO (1936-1937)

DEPARTAMENTO DE ASISTENCIA SOCIAL

Chalé Estraunza

N.º registro 10

Sede

Chalé Estraunza

Institución

Departamento de Asistencia Social del Gobierno provisional del País Vasco

Municipio

Bilbao

Provincia

Bizkaia

Departamento

Asistencia Social

Partido político

PSOE

Consejero

Juan Gracia Colás

(Bilbao: 1891 / París: 1941)

Organigrama

Secretaría General

Dirección General de Asistencia Social

Asesoría Jurídica

Fecha de inicio

23 de noviembre de 1936 (aprox.)

Fecha final

16 de junio de 1937 (aprox.)

Edificio

Chalé Estraunza

Destino (1936)

Edificio residencial (unifamiliar)

Años de edificación

Siglo XIX

Arquitecto

-

Dirección (1936-1937)

Gran Vía López de Haro, n.º 55 [dirección postal]

Bilbao

Bizkaia

Alameda Doctor Areilza, n.º 7 [acceso a los ciudadanos]

Bilbao

Bizkaia

Distrito (1936-1937)

Distrito n.º 10: Hospital

Ubicación (actual: 2015)

Edificio ya desaparecido que se encontraba en el interior de una extensa finca, en la confluencia de las calles Rodríguez Arias (a partir de la actual plaza Emilio Campuzano) y la alameda Doctor Areilza (entonces n.º 7), en torno a la calle Estrauntza, pero con dirección postal Gran Vía, n.º 65 (antes n.º 55). En la década de los sesenta fue demolido para construir una parte del grupo de viviendas Estrauntza.

Destino (actual: 2015)

Edificio desaparecido

Dirección (actual: 2015)

-

Distrito (actual: 2015)

Distrito n.º 6: Abando

Barrio (actual: 2015)

Indautxu

Sección (actual: 2015)

16

Calificación patrimonial

-

Otros aspectos sobre el patrimonio

-

Observaciones

Chalé Estraunza. El Chalé Estraunza era la residencia del matrimonio formado por Juan Ibarra y Calixta Bilbao. Se edificó en el interior de la finca del mismo nombre que contaba con amplios jardines.

Sede provisional: edificio del Hotel Carlton. Con carácter provisional, el Departamento de Asistencia Social se instaló en las dependencias del edificio que albergaba el Hotel Carlton, la Cámara de Comercio, Industria y Navegación de Bilbao, *Radio Emisora Bilbaína* y otras entidades.

Dirección postal y acceso. Si bien la dirección postal del chalé Estraunza era el n.º 55 de la Gran Vía (por donde se accedía a la finca), los ciudadanos entraban a las oficinas del Departamento de Asistencia Social por el n.º 7 de la alameda Doctor Areilza.

Derribo del edificio. El chalé Estraunza fue demolido en la década de los sesenta. En parte del solar que ocupaba la finca, a la altura del n.º 59 de la Gran Vía, se construyeron las actuales viviendas de Estraunza (1967), obra de los arquitectos Félix y José Luis Iñiguez de Onzoño y Germán Álvarez de Sotomayor.

Referencias

- ALONSO CARBALLÉS, J. J. (1998: 52-55).
 ANASAGASTI, I. (dir.) (1986a: 235-279).
 AZAOLA, J. M. de (2010: 153-156).
 BEURKO, S. de [L. Ruiz de Aguirre] (1977: s. p.).
 BUERBA Y ARENA, M. (1997: s.p.).
 GARCÍA DE LA TORRE, B. I., y GARCÍA DE LA TORRE, F. J. (1993: 220-221).
 GOIOGANA, I. (2014: s. p.).
 GONZÁLEZ OLIVER, J. (2007: 131).
 RODA, D. (1954: 210).
 SÁNCHEZ TIRADO, J. M. (2000: 276).
 SEBASTIÁN GARCÍA, L. (2007a: 162-163).
 TALÓN, V. (1988: 161).
 — (1994: 470).
 ZABALA ALLENDE, F. (2006: 188-194 y 228).

Departamento de Sanidad

Palacio Escauriaza

GOBIERNO PROVISIONAL DEL PAÍS VASCO (1936-1937)
DEPARTAMENTO DE SANIDAD

Palacio de Escauriaza

N.º registro 11

Sede

Palacio Escauriaza

Institución

Departamento de Sanidad del Gobierno provisional del País Vasco

Municipio

Bilbao

Provincia

Bizkaia

Departamento

Sanidad

Partido político

UR

Consejero

Alfredo Espinosa Orive
(Bilbao: 1903 / Vitoria-Gasteiz: 1937)

Organigrama

Secretaría General
Secretaría Particular
Dirección General de Sanidad
Asesoría Jurídica

Fecha de inicio

24 de noviembre de 1936 (aprox.)

Fecha final

16 de junio de 1937 (aprox.)

Edificio

Palacio Escauriaza

Destino (1936)

Edificio residencial (unifamiliar)

Años de edificación

1909-1912

Arquitecto

Leonardo Rucabado Gómez
(Castro Urdiales: 1875 / Castro Urdiales: 1918)

Dirección (1936-1937)

Gran Vía López de Haro, n.º 71
Bilbao
Bizkaia

Distrito (1936-1937)

Distrito n.º 10: Hospital

Ubicación (actual: 2015)

Edificio ya desaparecido, sito en un gran solar que hoy en día estaría ubicado en el tramo final e impar de la Gran Vía (n.º 89) y el comienzo de la avenida Sabino Arana (entonces Sabino Arana Goiri), frente a la Casa de la Misericordia y cercano a la plaza del Sagrado Corazón de Jesús (antes plaza Bélgica).

Destino (actual: 2015)

Edificio desaparecido

Dirección (actual: 2015)

-

Distrito (actual: 2015)

Distrito n.º 6: Abando

Barrio (actual: 2015)

Indautxu

Sección (actual: 2015)

20

Calificación patrimonial

-

Otros aspectos sobre el patrimonio

-

Observaciones

Palacio Escauriaza. El inmueble que acogió la sede del Departamento de Sanidad era un palacio del Ensanche residencial de Bilbao. Días antes de la entrada de las tropas franquistas en Bilbao, el Gobierno de Euzkadi decretó la expropiación forzosa, total y sin indemnización de los bienes de su propietario, Dámaso Escauriaza Ipiña. Meses antes, también fueron expropiados de igual manera los bienes de su hermano Julio.

Chalé Estraunza. En un principio, se pensó en ubicar la sede del Departamento de Sanidad en el Chalé Estraunza (Gran Vía, n.º 55), muy cercano al palacio.

Sede provisional: Hospital de Basurto. Mientras se estuvieron acondicionando las dependencias del Palacio Escauriaza, el Departamento de Sanidad, su Dirección General de Sanidad, se instaló en el Hospital de Basurto de Bilbao (en el actual n.º 18 de la avenida Montevideo) por cesión del Ayuntamiento de Bilbao a Sanidad Militar. En consecuencia, a principios de noviembre de 1936, parte del centro hospitalario fue militarizado

Pabellón de Consultas. Los responsables de la consejería ocuparon el Pabellón de Consultas Externas (proyecto del arquitecto Estanislao Seguro: 1926-1932), pese a que el edificio se encontraba en fase final de reforma. Las obras finalizaron en enero de 1937.

Formación en Medicina y Enfermería. En noviembre de 1936, en el Pabellón de Consultas se organizó un cursillo destinado a la formación de enfermeras, y en enero de 1937, se iniciaron en esta dependencia las clases de la Facultad de Medicina de la Universidad Vasca recién constituida.

Organismos y servicios. En el interior del Palacio Escauriaza se ubicaron, entre otros organismos y servicios, las secretarías del Departamento de Sanidad, diversos laboratorios y la Sección de Defensa de la Población Civil contra ataques aéreos.

Almacén y garaje. En el interior de la finca donde se encontraba el palacio había un pequeño inmueble que hizo las veces de garaje y almacén de abastos hospitalarios y farmacéuticos.

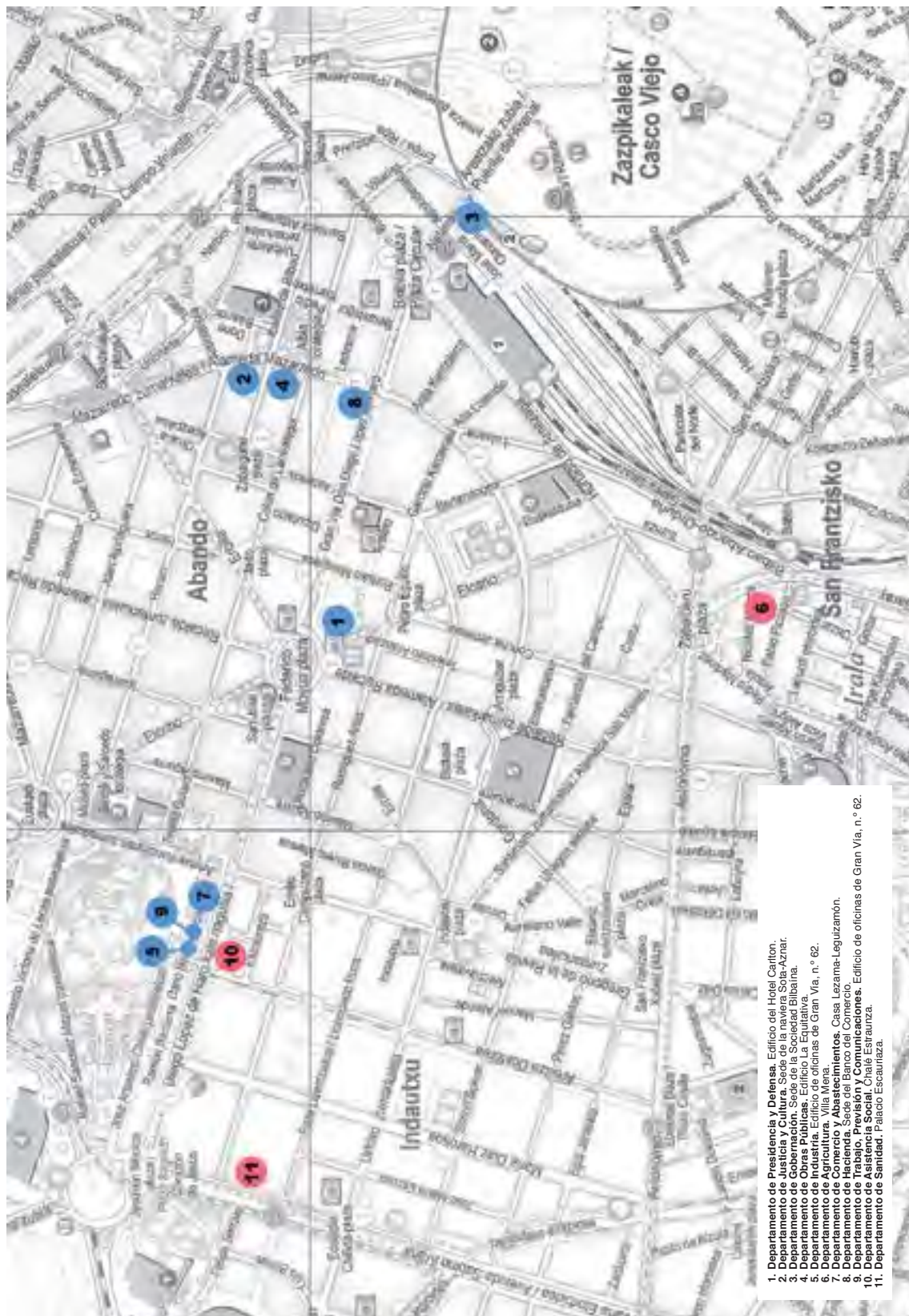
Destino en la posguerra y la dictadura. Tras el final de la guerra en Bilbao, el Palacio Escauriaza fue un lugar de reclusión para presos republicanos. Posteriormente, en 1943, se habilitó como centro escolar, donde se instaló el Colegio Pureza de María. Una placa en el nuevo edificio recuerda la inauguración del colegio.

Derribo del edificio. El palacio Escauriaza, fue demolido en la década de los sesenta.

Referencias

- ANASAGASTI, I. (dir.) (1986a: 173-186).
AZAOLA, J. M. de (2010: 153-156).
BASAS, M. (1982: 113).
BASURTO, N. (1986: 17 y 29-30).
BEURKO, S. de [L. Ruiz de Aguirre] (1977: s. p.).
BUERBA Y ARENA, M. (1993: 163).
— (1997: s.p., 59, 90 y 376).
ELORZA ARRIETA, G. (1976: 29-30).
— (1981: s. p.).
GOIOGANA, I. (2014: s. p.).
GONDRA REZOLA, J., y VILLANUEVA EDO, A. (2008: 257 y 265-271).
ORTEGA, V. (2001: 63-64).
RODA, D. (dir.) (2006: 92).
S. GRANJEL, L., y GOTI ITURRIAGA, J. L. (1983: 109-110).
SAIZ VALDIVIELSO, A. C. (coord.) (2001: 114).
SÁNCHEZ TIRADO, J. M. (2000: 276).
SANTAS TORRES, A. (2007: 87).
SEBASTIÁN GARCÍA, L. (2007a: 163).
ZABALA ALLENDE, F. (2006: 185-188).

3.3. Mapa de la ubicación de las sedes centrales de los departamentos del Gobierno.



4. Espacios de la Guerra Civil.

4.1. Lugares de enfrentamientos bélicos durante la guerra civil (1936-1939)

Francisco Manuel Vargas Alonso (UPV/EHU)

4.1.1. Introducción y metodología

En este apartado del proyecto se realiza un inventario de los lugares de memoria que el conflicto generó. En esta sección del estudio abordamos los lugares de memoria referidos a los ejércitos contendientes, básicamente aludiremos a los puntos geográficos donde millares de vidas de ambos bandos se perdieron en la contienda.

En lo que respecta a los acontecimientos susceptibles de memoria histórica relacionados en particular con la Comunidad Autónoma Vasca, debemos distinguir por un lado y en primer lugar los territorios que conforman la actual Comunidad Autónoma Vasca, y por otro las localizaciones foráneas al territorio autónomo que guardan relación con el objeto de estudio de este Proyecto, al tener que ver con los “lugares de muerte, lugares de memoria” relacionados con combatientes del ámbito vasco de 1936-1937, y el marco de la guerra general de 1936-1939. Por tanto, el inventario realizado abarca:

En primer lugar, los territorios y la costa marítima que conforman la **actual Comunidad Autónoma del País Vasco**

En segundo lugar, a los territorios de **Cantabria y Asturias**, que junto a los anteriores conformaron el **Frente Norte**.

En tercer lugar, a lugares de los frentes de **Aragón, Cataluña, Levante y Madrid** en los que continuaron la guerra los combatientes vascos al caer el Frente Norte bajo control del ejército sublevado.

- Los defensores de Irún obligados a cruzar el Bidasoa pasaron a Cataluña.

- Las Milicias Vascas que actuaron en el Frente de Madrid desde octubre de 1936: Boadilla del Monte será conocida como *Boadilla de Euzkadi*, Ciudad Universitaria, Paseo de la Moncloa, se transformarán en 2º batallón de la 40ª Brigada Mixta del Ejército Popular de la República. Fueron pocos, unos pocos cientos que fueron disminuyendo a lo largo de los meses. Cubrieron la línea de defensa de Madrid en el punto más avanzado alcanzado por los franquistas hasta el final, a finales de marzo de 1939. Decenas fueron ejecutados sin causa en marzo de 1939, hechos desaparecer por los vencedores que prometían trasladarles a tierra vasca sin represalias.

- En tierra catalana se formó la Brigada Vasco-Pirenaica, 142 del Ejército Popular de la República. Los vascos no fueron mayoritarios en ella, pero su contingente, cifrado en cientos de combatientes, fue uno de los que dio vida a la misma. Combatieron en Aragón, Balaguer, retirada de Cataluña, donde actuaron en el cruento y olvidado episodio del Mas-Bell. Fueron de los últimos contingentes republicanos en entrar en tierra francesa el 13 de febrero de 1939. Otros combatientes de Euzkadi salvados por mar desde el Frente Norte, o canjeados en 1938 por presos adversarios se integraron en los Ejércitos del Ebro y del Este, en las Brigadas de Carabineros de los mismos, en particular en las Divisiones 27, 44 y 56, aunque también en otras Divisiones y unidades, como la Artillería antiaérea del Grupo de Ejércitos de la Región Oriental (Cataluña). Actuaron en batallas desesperadas, como la de Vilanova de la Barca, Serós, el Ebro. Al final, casi 250.000 combatientes republicanos entran en Francia en 1939, entre ellos más de 4.000 vascos que serán concentrados en el campo de Gurs.

- En Levante también llegarán a actuar vascos. Pocos, que en su mayoría acaban en el XXII Cuerpo de Ejército, una fuerza de choque de 30.000 hombres comandada por el coronel Ibarrola, militar católico de Llodio-Llodio, capitán de la Guardia Civil en Bilbao en 1936 y posteriormente jefe de la 3ª División Vasca del ejército vasco en 1937. En enero de 1939, con la guerra perdida, avanzará 40 kilómetros en el frente extremeño, capturando Fuenteovejuna. Su primer acto allí fue abrir la iglesia y mandar oficiar una misa.

Para la realización de este inventario se ha seguido el modelo de ficha general del proyecto que en nuestro caso consta de siete apartados, en una secuencia que permite la identificación geográfica de cada lugar en el

itinerario, aportando información precisa sobre el evento desarrollado en el mismo, y permitiendo así la concreción del itinerario para la memoria histórica. Los campos de que consta cada ficha son: localidad, hecho histórico, intervinientes, fecha, descripción del hecho y trascendencia del mismo, fuentes y observaciones.

A continuación iniciamos, el desarrollo de la guía de localizaciones relacionadas con este apartado del Proyecto referido al desarrollo de la contienda en los campos de batalla. En total, apuntamos un número próximo a las 200 localizaciones (Provisional), la mayor parte en la Comunidad Autónoma Vasca, en las que se perdió un número superior a las 10.000 vidas humanas. En algunos de esos puntos aún existen fosas, algunas localizadas y otras por descubrir.

4.1.2. Lugares de Memoria bélica en la Comunidad Autónoma del País Vasco

4.1.2.1. Álava / Araba

4.1.2.1.1. Relación de lugares de la Memoria Bélica

- Aramaio (Santa Agueda).
- Cestafe- Zestafe
- Txabolapea.
- Kruzeta.
- Echaguen.
- Elosu.
- Eribe.
- Ipiztekarriaga (Tellamonte-Ipizte, Aramaiona).
- Legutiano (Villarreal de Álava).
- Murua.
- Murugain.
- Nafarrete (Nafarrate).
- Olaeta.
- Ollerias.
- San Pedro las Minas (citado como San Pedro de Orduña).

Localidad	ARAMAIO (Santa Águeda)
Hecho histórico	<p>Combates en Aramaio.</p> <p>Escaramuzas relacionadas con la ofensiva del bando franquista sobre Mondragón (21-27 de Septiembre de 1936).</p> <p>Combates sobre las comunicaciones de Mondragón-Vitoria (Diciembre de 1936).</p> <p>Combates de Asensiomendi-Unzilla-Murugain al inicio de la ofensiva franquista sobre Bizkaia (31 de Marzo-4 de abril de 1937).</p> <p>Combates de Izpizte, también citado como Ipiztekarriaga e Ipizte (20 de abril de 1937).</p>
Participantes / Intervenientes	<p>Bando Republicano: Milicias gubernamentales del entorno de Mondragón encuadradas posteriormente como batallón Dragones, y batallón Azaña-Bizkaia, y fuerzas de la "Columna de Ochandiano" que afianzaron el frente ante la ofensiva adversaria sobre Mondragón en septiembre de 1936. Posteriormente, en diciembre, coordinados con la ofensiva vasca sobre Vitoria, las fuerzas del Dragones y el Azaña-Bizkaia presionaron sobre Mondragón y la carretera entre esta población y la capital alavesa.</p> <p>El 31 de marzo, al iniciarse la ofensiva del bando sublevado sobre Bizkaia, Aramaio estaba defendido por los citados Azaña-Bizkaia, Dragones, y el batallón Octubre de reciente formación. Con el fin de frenar la progresión hacia Otxandio se suman a la lucha los batallones Fulgencio Mateos (1º UGT), Stalin (2º de Meabe) y Munguia.</p> <p>La defensa final de Aramaio se derrumbó el 20 de abril, con la retirada del batallón Zabalbide, y la captura por los sublevados de la posición de Izpizte y área aledaña defendida por los batallones Octubre y Karl Liebknecht.</p> <p>Bando Franquista: Columna Alonso Vega (Septiembre-Diciembre de 1936); I, III y IV. Brigadas de Navarra (Marzo-Abril de 1937).</p>
Fecha	Septiembre de 1936-Abril de 1937.
Descripción	<p>El valle de Aramaio queda bajo control gubernamental de Milicias del entorno de Mondragón al iniciarse el golpe de Estado de 1936. En septiembre de 1936 al atacar sobre Mondragón la Columna franquista de Alonso Vega, se mantiene bajo dominio gubernamental con el concurso de refuerzos de la Columna de Otxandio. Posteriormente, al iniciarse el 31 de marzo la ofensiva del bando sublevado sobre Bizkaia se producen duros combates en Asensiomendi, Murugain y Unzella. Los franquistas rompen la línea defensiva al sur del valle avanzando hacia el oeste, capturando Otxandio el 4 de abril, y los puertos de montaña en los días sucesivos. El núcleo del valle se pierde el 20 de abril tras la retirada de sus defensores y la caída de las posiciones del Izpizte tras duro combate ante el avance envolvente por la zona de Amboto de la I Brigada de Navarra.</p>
Fuentes	<p>BELDARRAIN (1992)</p> <p>HERRERA (1974)</p> <p>MARTINEZ BANDE (1971)</p> <p>MARTINEZ BANDE (1980)</p> <p>URGOITIA BADIOLA (2001-2003)</p>
Observaciones	

Localidad	ZESTAFE.
Hecho histórico	Combates de Cestafé. Batalla de Legutiano (Villarreal de Álava).
Participantes / Intervinientes	<p>Por parte del Ejército de Euzkadi, actuó la Columna Cueto del Ejército Vasco, comandada por el teniente coronel Cueto, destacando por su actuación en la zona de Cestafé los batallones Largo Caballero (1º de Meabe), Stalin (2º de Meabe), Asturias, Sacco y Vanzetti y Perezagua. El primero de ellos, a fecha 7 de diciembre, cubría el frente entre Murua y Cestafé. Tras la ofensiva franquista del 21 del mismo mes acudieron unidades republicanas de refuerzo, con el fin de relevar a unidades agotadas y/o desmoralizadas, entrando en línea el 5º batallón de la UGT.</p> <p>El bando rebelde o sublevado lo formaban inicialmente efectivos del segundo sector del frente alavés, o de Gopegui, con Puesto de Mando en esta localidad, y posiciones avanzadas en los embalses del Gorbea, capitaneado por el comandante Veá. La localidad de Cestafé se convirtió en vanguardia del sector, amenazando el flanco derecho del avance republicano en el terreno al oeste de la carretera Villarreal-Vitoria, por lo que el 2 de diciembre la escasa guarnición de Cestafé fue reforzada con un batallón de choque, el Batallón Disciplinario de Melilla, al que se añadió al día siguiente otra unidad del mismo tipo, la Mehal-la de Tetuán. Ésta procedía del frente de Aragón, donde integraba la Columna Móvil del teniente coronel Galera. Posteriormente, alguna de dichas unidades fue retirada, sustituyéndola la llamada Agrupación "B" del Batallón de Cazadores de Melilla, uno de los batallones expedicionarios remitidos a la península por la citada formación de choque de Cazadores.</p>
Fecha	30 de noviembre-24 de diciembre de 1936.
Descripción	<p>Iniciada la ofensiva vasca sobre Vitoria el 30 de noviembre, la Columna Cueto rompe la línea de los sublevados al oeste de Villarreal, donde se ganaban las posiciones rebeldes de Oketa y los Embalses del Gorbea, ocupando los pueblos de Cestafé y Elosu. En días posteriores los combates prosiguen con intensidad, abandonando las tropas vascas el poblado de Cestafé para hacer línea en las alturas al noreste de la localidad, y en Acosta, al noroeste. El 18 fracasó el ataque de tropas de Euzkadi a la línea formada entre Nafarrate y Cestafé, iniciándose la reacción contraria a partir del día siguiente. El 21 el contraataque de las fuerzas vitorianas capturó las posiciones al noreste, y el 24 recuperó el poblado de Acosta, finalizando en dicha fecha las operaciones principales de la batalla de Legutiano.</p>
Fuentes	<p>BELDARRAIN (2012)</p> <p>URGOITIA BADIOLA (2001-2003)</p>
Observaciones	<p>Los combates en el área de Cestafé fueron los más sangrientos de la batalla de Villarreal. El batallón Stalin, 2º de Meabe, que cubría el frente entre Murua y Cestafé había sufrido hasta el 7 de diciembre 381 bajas (31 muertos, 160 heridos, 75 enfermos evacuados, y 115 enfermos que permanecían en Echagüen, donde se situaba el puesto de mando del batallón). El batallón Sacco Vanzetti sufrió no menos de 150 bajas, el Perezagua varios cientos de bajas, y el 1º de Meabe, sólo en el ataque lanzado a la línea Nafarrate-Cestafé el 18 de diciembre tuvo varios cientos, incluidos cerca de cien muertos. El 21 la Columna franquista Alonso Vega ocupó toda la zona al noreste de Cestafé, dando cuenta de la captura de 325 fusiles, 25 ametralladoras, dos morteros, un camión blindado, y numerosas municiones y granadas, al tiempo que señalaban haber recogido más de 60 muertos y tres heridos contrarios. El parte de guerra oficial del bando rebelde reivindicó el desalojo de las posiciones cercanas a Cestafé, con el hallazgo de 50 cadáveres, y la captura de cinco prisioneros, dos ametralladoras, dos morteros y un cañón. Estos datos avalarían la posible presencia de fosas comunes en el área.</p> <p>Por parte del bando sublevado sólo la Agrupación "B" de Cazadores de Melilla sufrió más de 170 bajas y, posteriormente, el 14 de enero de 1937, once de sus combatientes se pasaron al bando vasco desde Acosta. Entre el 15 y el 31 de diciembre de 1936 los franquistas sufrieron en el frente de Araba no menos 641 bajas (112 muertos y 529 heridos), buena parte de ellas en la zona entre Cestafé y Elosu. De hecho, sólo los días 15, 18 y 21 de diciembre costaron no menos de 303 bajas (9 muertos y 45 heridos a tres batallones en Cestafé el 15; 9 muertos y 37 heridos en la misma zona a cuatro batallones el 18; 42 muertos y 161 heridos a la columna Alonso Vega el 21).</p>

Localidad	KRUZETA (ARAMAIO)
Hecho histórico	Combates de Cruceta
Participantes / Intervinientes	Bando Republicano: Fuerzas del Sector de Otxandio (Juan Ibarrola), de los batallones Abellaneda, Asturias (7º UGT), Azaña-Bizkaia, Itxarkundia, Mungia, Bando Franquista: La I Brigada de Navarra (teniente coronel Rafael García Valiño) tenía por misión atacar al noreste de las fuerzas de Alonso Vega. Su misión era avanzar desde el valle de Leniz sobre el Puerto de Cruceta para caer más tarde sobre Otxandio. En realidad la I Brigada actuó con su propia reserva y la de la II Brigada. Es difícil establecer su composición, pero para el ataque del 31 de Marzo movilizó a más de 5.000 hombres, fuerzas de Zapadores, tres baterías (12 cañones), y fuerzas de diferentes servicios (Intendencia, Sanidad, Transmisiones). A sus flancos contaba con apoyo de las Brigadas de Navarra IV y III.
Fecha	31 de Marzo-4 de Abril de 1937
Descripción	Iniciada la ofensiva franquista el 31 de Marzo, las posiciones de primera línea del Ejército Vasco entre el Albertia y el Valle de Arramaio caen en su mayor parte, intentándose la resistencia en una segunda línea. Uno de los puntos de esta era Kruzeta, durante varios días se ofrece resistencia a costa de duras bajas para los batallones implicados, hasta que la renovada ofensiva franquista rompe el nuevo frente el 4 de abril, conquistando Otxandio.
Fuentes	BELDARRAIN (1992) URGOITIA BADIOLA (2001-2003) OLABERRIA OLEAGA (2011)
Observaciones	

Localidad	ETXAGÜEN
Hecho histórico	Combates de Etxagüen. Batalla de Legutiano (Villarreal de Álava), y ofensiva franquista sobre Bizkaia.
Participantes / Intervinientes	Bando Republicano: Fuerzas de la Columna Cueto, fundamentalmente los batallones Asturias (7º UGT), Stalin (2º de Meabe), y UHP. Bando Franquista: Fuerzas del Gobierno Militar de Álava, reforzadas por la Columna Alonso Vega y fuerzas africanas.
Fecha	30 de Noviembre a 24 de Diciembre de 1936 y 31 de Marzo a 4 de Abril de 1937
Descripción	Fuerzas de la Columna Meabe rompen la primera línea franquista al Oeste de Villarreal. Etxagüen se transforma en base republicana en primera línea, desde donde se mantiene el combate en Eribe y el monte Isasmendi. Los combates en la zona de Eribe-Etxagüen se suceden con ataques y contraataques de ambos contendientes los días 2, 13, 14, 17, y 18, en unas condiciones meteorológicas adversas de frío y lluvia. El batallón de Euzkadi Stalin (2º de Meabe) tenía su Puesto de Mando en la localidad, y hasta el día 7 había sufrido 381 bajas (cerca de 200 muertos y heridos y el resto por enfermedad), hubo de ser relevado. Los contraataques franquistas del día 21 rompieron la línea de las tropas de Euzkadi, y el batallón Asturias, que llevaba acumuladas más de 150 bajas en la batalla, se retiró a Etxagüen tras perder varias posiciones. Los contraataques de fuerzas del batallón UHP lograron contener a los sublevados. La localidad permaneció en manos vascas, guarnecida por el UHP, que cubría una línea de frente de seis kilómetros. Al iniciarse la ofensiva franquista sobre Bizkaia el UHP amenazó de flanco la irrupción inicial adversaria sobre el Gorbea, contribuyendo a su derrota. Finalmente la localidad de Etxagüen hubo de ser evacuada ante la caída de Otxandio.
Fuentes	BELDARRAIN (2012) TALÓN (1988) URGOITIA BADIOLA (2001-2003) VARGAS ALONSO (1996)
Observaciones	Algunos autores dudan del emplazamiento del UHP en Etxagüen y el área al sureste del Gorbea en Marzo-Abril de 1937; pero la prensa de época de las JSU (Joven Guardia), ofreciendo testimonios de milicianos del batallón es indiscutible.

Localidad	ELOSU
Hecho histórico	Combates de Elosu. Batalla de Legutiano (Villarreal de Álava)
Participantes / Intervenientes	<p>Bando Republicano: Columna Cueto, fundamentalmente los batallones Perezagua, Columna Meabe (batallones 1º y 2º), y Rusia. Avanzada la batalla llegaron fuerzas de refresco, como los batallones Gordexola, que pasó por Elosu camino de Nafarrrete, Karl Liebknecht y UHP (4º de Meabe). Tras la pérdida de Elosu quedó en la nueva línea el UHP, apoyado por la 1ª compañía del batallón de Máquinas de Acompañamiento de Infantería (M.A.I.) Irrintzi, y el 2º de Ingenieros de Euzkadi, también conocido como “<i>Sarasketa de Zapadores</i>”, por el apellido de su comandante, Felipe Sarasketa.</p> <p>Bando sublevado: Fuerzas del Gobierno Militar de Álava, reforzadas por la Columna Alonso Vega y tropas de Marruecos.</p>
Fecha	30 de Noviembre a 23 de Diciembre de 1936
Descripción	Las tropas de Euzkadi rompen el frente franquista al Oeste de Legutiano, capturando entre otras la localidad de Elosu. Los batallones Perezagua, y posteriormente el Karl Liebknecht y el UHP. Finalmente, la contraofensiva enemiga a partir del día 21 obligó la retirada, recuperando la localidad los franquistas el día 23 de diciembre. En Febrero un posterior golpe de mano de las tropas de Euzkadi sobre Elosu permitió la recuperación de un depósito de cartuchos y bombas de mano sin sufrir bajas.
Fuentes	AGUIRREGABIRIA Y TABENILLA (2011) BELDARRAIN (2012) URGOITIA BADIOLA (2001-2003)
Observaciones	En Elosu se produjo la matanza de una veintena de civiles por parte de miembros del batallón Perezagua. Al parecer por su vinculación con el Carlismo. El instigador fue el por entonces comandante de la unidad, Manuel Teixeira, voluntario de origen portugués que en el curso de la batalla criticó en la prensa la conducción de la misma. Fue destituido y reemplazado por el ingeniero Manuel Eguidazu, que posteriormente pagó las culpas ajenas al ser juzgado y fusilado en Santoña.

Localidad	ERIBE
Hecho histórico	Combates de Eribe. Batalla de Legutiano (Villarreal de Álava)
Participantes / Intervenientes	<p>Bando Republicano: Columna Cueto, en particular los batallones Perezagua, y posteriormente el Asturias (7º de la UGT).</p> <p>Bando Sublevado: Fuerzas del Gobierno Militar de Álava, Columna Alonso Vega y refuerzos de tropas del Protectorado marroquí.</p>
Fecha	30 de Noviembre a 24 de Diciembre de 1936.
Descripción	El 30 de noviembre el batallón Perezagua avanzó desde la zona de Ubidea, en dirección a Elosu, conquistando varias posiciones en Cestafe, y Eribe, capturando dos piezas de artillería de 10,5 cm. El precio fue, sin embargo, alto en bajas, por lo que se retiró al Perezagua. Posteriormente, quedó en línea el 7º batallón de la UGT (Asturias), que hubo de retirarse ante la contraofensiva de las fuerzas contrarias iniciada el día 21 de diciembre
Fuentes	BELDARRAIN (2012) URGOITIA BADIOLA (2001-2003)
Observaciones	

Localidad	LEGUTIANO (VILLARREAL DE ÁLAVA)
Hecho histórico	Batalla de Legutiano (Villarreal de Álava)
Participantes / Intervinientes	<p>Bando Republicano: El 19 de julio de 1936 salió desde Bilbao hacia Otxandio la Columna comandada por el teniente coronel Joaquín Vidal, formada por una compañía del batallón de montaña Garellano, fuerzas del orden y varios centenares de milicianos. El 21 se le unía otra compañía de Garellano comandada por el capitán Santamaría. El progresivo encuadramiento de nuevos efectivos, del Ejército, Fuerzas del Orden, y sobre todo de Milicias dio lugar a la "Columna de Ochandiano". En noviembre de 1936, constituido el "Ejército de Operaciones Vasco", se preparó en base al mismo la ofensiva sobre Araba, conocida como batalla de Villarreal de Álava. Para ello se reunieron 29 batallones apoyados por 28 cañones y ocho blindados, distribuidos en tres columnas y una Reserva. La llamada Primera Columna la mandaba el comandante Ibarrola, y contaba con seis batallones, una compañía de Zapadores, una sección de máquinas de acompañamiento, otra de morteros de 81 mm., una sección de Transmisiones, siete piezas de artillería y Servicios. Su misión era avanzar sobre Isusquiza y el puerto de Arlabán, ocupando los montes Albertia y Maroto, amenazando Villarreal por el Este. Por su flanco izquierdo actuarían en Aramayona las unidades que presionarían sobre Mondragón.</p> <p>La Segunda Columna, mandada en principio por el teniente coronel Cueto, era la más poderosa y tenía como misión principal romper el frente entre el Gorbea y el Albertia. Disponía de 13 batallones, una compañía de Zapadores, una unidad de Pontoneros, secciones de ametralladoras, morteros de 81 mm., y Transmisiones, disponiendo del apoyo de 11 cañones, y Servicios. Cueto fue sustituido y reemplazado por el coronel Vidal Muñárriz, veterano del frente de Otxandiano, hacia el 8 de diciembre. La Reserva comandada por Irézabal, acabó absorbida en gran medida por esta Columna, que libró los combates principales. La Reserva se componía de cuatro batallones, una sección de puentes, tres carros pesados y cinco cañones.</p> <p>La tercera Columna era la del comandante Aizpuru, desplegada entre las faldas del Gorbea y Amurrio-Orduña, y con unos efectivos de seis batallones, una sección de máquinas de acompañamiento, otra de morteros, una compañía de Zapadores, sendas secciones de Puentes y de Transmisiones, Servicios, cinco carros blindados y cinco piezas de artillería. Su misión era despejar primero los observatorios de los sublevados sobre Orduña y Amurrio ocupando las alturas al oeste de Murguía para caer luego sobre esta localidad.</p> <p>Bando Sublevado: Al estallar la guerra fuerzas de la capital alavesa formaron la Columna Alonso Vega, que escaramuzó durante los primeros meses con las fuerzas republicanas de Otxandio. Posteriormente, al iniciarse la ofensiva vasca sobre Araba el 30 de noviembre, el frente alavés lo cubrían cuatro subsectores, el de Murguía (teniente coronel Orduña) con 775 hombres, equivalentes a un batallón reforzado con alguna pieza artillera; el de Gopegui, (comandante Vega), con 630 hombres, con tres piezas artilleras y un blindado; el de Urbina (teniente coronel Iglesias), que disponía de dos núcleos de resistencia, el de Villarreal, con 638 hombres, cuatro piezas de 105 mm., un blindado y numerosas ametralladoras, y el de Urbina, con 363 hombres; el cuarto subsector era el de Uribarri-Gamboa, mandado por el teniente-coronel Revilla, quien disponía de 519 hombres. Además, había unos 1.400 hombres en la retaguardia alavesa (Vitoria fundamentalmente), con varias baterías de montaña y blindados. En el Alto Deva los sublevados disponían de la Columna Latorre, entre Mondragón y Arlabán, con 1.785 hombres y un formidable apoyo artillero de 16 piezas de 105 mm (cuatro baterías), que superaba en número al despliegue de Ibarrola. Por último, el mando franquista podía contar con la Columna alavesa de Alonso Vega, que desde octubre reforzaba la línea rebelde en Anguiozar y que contaba con nueve compañías de infantería y ametralladoras, en total 1.519 hombres y cuatro piezas. A este despliegue se sumaron varios batallones de refuerzo de tropas mayoritariamente coloniales, procedentes de Marruecos.</p>
Fecha	Julio-Noviembre de 1936 para las escaramuzas iniciales y 30 de Noviembre a 24 de Diciembre de 1936 para la Batalla de Legutiano (Villarreal de Álava).

Descripción	<p>El 19 de julio de 1936 la primera columna republicana sale de Bilbao hacia Araba, comandada por el teniente coronel Vidal. A las 11,30 del día 20 se situaba en Ubidea y Villarreal. El 21 de julio llegaban las fuerzas de Garellano del capitán Santamaría que una vez situadas en Villarreal se replegaban a Otxandio por orden del citado capitán. El 22 las fuerzas vitorianas del coronel Alonso Vega entraban en la localidad, y tras tirotearse con fuerzas de Vidal se retiraban. Durante varios días Legutiano va a ser tierra de nadie, aunque continuamente pasen por él las fuerzas procedentes de Gasteiz que patrullan hacia Otxandio, caso de la jornada del 24, en que la columna de Alonso, hace un reconocimiento sobre la base de los vizcaínos sin atreverse a ocuparla.</p> <p>El 26 los rebeldes efectúan un nuevo reconocimiento sobre Otxandio, ocupando Legutiano momentáneamente, al igual que en el reconocimiento efectuado el 1 de agosto, en que deja ya definitivamente una guarnición en Villarreal, formada por una compañía de requetés. El 23 de agosto el cañón del batallón bilbaíno de Garellano hostigó Legutiano. Alonso Vega reacciona en la jornada siguiente, dominando las alturas que de Villarreal van hacia Otxandio y Aramaioa, para retirarse a continuación a Vitoria tras sufrir el bombardeo de dos aviones republicanos; pero sin abandonar ya Legutiano, cuya guarnición fue creciendo hasta alcanzar una fuerza equivalente a la de un batallón..</p> <p>La ofensiva vasca sobre Araba se inició el 30 de noviembre, rompiendo la Columna Cueto la línea enemiga al oeste de Villarreal, donde se ganaban las posiciones rebeldes de Oqueta y los Embalses del Gorbea, ocupando los pueblos de Cestafé y Elosu. Sin embargo, el ataque a Villarreal se difiere hasta la tarde, sin conseguir entrar en la localidad que ese mismo día era reforzada por 150 hombres, dos blindados y dos ametralladoras, mientras que los subsectores de Gopegui y Urbina recibían desde Vitoria cerca de 900 hombres correspondientes a tres compañías y dos secciones de infantería, una sección de ametralladoras, dos escuadrones a pie de caballería y una batería de montaña con cuatro piezas. Al mismo tiempo la Columna Ibarrola presionaba entre Mondragón y el Albertia. Al día siguiente, 1º de diciembre, ambas columnas siguieron presionando, ganando la de Cueto la localidad de Murúa e Ibarrola alguna posición sobre Salinas de Léniz. Sin embargo, fracasan los asaltos a Villarreal, a pesar de que la localidad es literalmente cercada por las tropas vascas. Esa jornada fracasaba el intento de reforzar Villarreal con dos piezas de 105 en un convoy que quedó detenido por el fuego republicano; pero en el plano positivo los sublevados conseguían municionar Villarreal, y recibían en Vitoria numerosos refuerzos, consistentes en unos 2.000 hombres y ocho piezas de artillería, al llegar de Gipuzkoa buena parte de la Columna Alonso Vega (el equivalente a seis compañías de infantería, una de ametralladoras y una batería de cuatro piezas), y de otros puntos más fuerzas de infantería consistentes en un batallón y una compañía a las que se sumó otra batería artillera.</p> <p>El día 2 de diciembre los franquistas desalojaron a las fuerzas de Ibarrola (batallones "Olabarri" e "Isaac Puente") de los pinares del suroeste del Albertia, ocasionándoles más de 150 muertos y tomando varias decenas de prisioneros que fueron fusilados por fuerzas de la compañía de Asalto y falangistas de la Columna Alonso Vega. Ese día 2 las fuerzas del bando nacional seguían contando con menos efectivos en primera línea, unos 7.000 hombres frente a algo más de 15.000 de las tropas de Euzkadi; pero contaban ya con una neta superioridad artillera que utilizaron a partir de entonces para paralizar los ataques vascos y para montar ataques parciales que les fueron permitiendo recuperar parte del terreno perdido en torno a Villarreal.</p> <p>El día 3 la Columna Alonso Vega volvió a atacar las líneas vascas. Esta vez para despejar la situación al suroeste de la localidad, donde las fuerzas de Euzkadi han conseguido la máxima penetración. De ese modo toma las alturas al sur de Nafarrete, al tiempo que nuevos refuerzos llegan a las líneas franquistas al oeste de este avance. Fuerzas marroquíes refuerzan el subsector de Cestafé.</p>
-------------	--

Descripción	<p>Se trataba de una Mehal-la de Tetuán llegada desde el frente de Aragón y perteneciente a la Columna Móvil del teniente coronel Galera. Desde el día anterior despliega además en Cestafé el Batallón Disciplinario de Melilla, llegado también como refuerzo apresurado. Los días 4 y 5 la lucha prosiguió intensa en torno a Cestafé, debiendo ser relevada la Columna Alonso Vega por un Tabor de Regulares de Tetuán. La lucha se amplió el citado día 5, ya que aunque las acciones libradas en torno a Legutiano revestían poca importancia, alcanzaban renovada intensidad los combates al oeste de Mondragón, y se iniciaba el ataque vasco por la zona de Orduña-Amurrio, tomando el monte San Pedro, y dominando en las jornadas del 6 y 7 la Sierra de Uzquiano. Sin embargo, los franquistas no cedieron aquí más terreno, afianzando la defensa de Izarra con una pequeña columna (comandante Gutiérrez) de tres compañías y una sección artillera de montaña. En esos días los rebeldes comenzaron a contraatacar sobre el terreno perdido cerca de Villarreal. Primero ocupando las alturas de Saimendi y de Nafarrete, situadas en terreno de nadie, y luego, el 8, cayendo sobre el pueblo de Nafarrete. Los días 9 y 10 de diciembre fueron de relativa calma. Para entonces las fuerzas de Franco contaban sobre el frente alavés con siete Columnas que reunían a un total de 7.006 combatientes. Esas fuerzas llevaban unas 1.300 bajas desde el inicio de la ofensiva vasca el 30 de noviembre, y aunque seguían siendo menores a la mitad de las fuerzas vascas de primera línea, disponían de un apoyo artillero mayor y de un despliegue aéreo, sobre todo en bombarderos, superior. Las bajas vascas eran para el 10 de diciembre más del doble de las enemigas. Pese a ello, con la entrada en línea de las reservas previstas, las fuerzas de Euzkadi renovaron su ofensiva. El 11 se reactivaba la lucha en Uzquiano, donde los batallones vascos presionaron siendo rechazados. Por su parte, los sublevados avanzaban ligeramente por Gopegui y Nafarrete para encontrarse al día siguiente con la dura respuesta vasca en forma de fuertes ataques desde Cestafé a Saimendi, que ganaron terreno especialmente en esta última posición, y en fuertes bombardeos artilleros y hostigamiento de carros sobre Legutiano, prolongándose la presión vasca durante el día 13. La calma se impuso de nuevo durante varias jornadas. Sólo el 15 de diciembre intentaron los franquistas una ligera rectificación por los frentes de Guipúzcoa, en el Calamúa, con una compañía de requetés que se retiró de nuevo a su posición tras sufrir unas pocas bajas. El 18 de diciembre las fuerzas vascas atacaron la línea Nafarrete-Cestafé, consiguiendo avances mínimos a un precio excesivo. El 19 empezaba a reaccionar el adversario, aunque no seriamente, y la jornada siguiente transcurría en relativa calma; pero el 21 la Columna Alonso Vega lanzaba un fuerte ataque que hundía la línea vasca ocupando toda la zona al nordeste de Cestafé. Los últimos estertores de la lucha en Alava fueron varios ataques vascos sobre Villarreal el día 22, y la reanudación del avance rebelde al oeste de dicho pueblo, reocupando localidades abandonadas por las tropas de Euzkadi debido a su mala posición táctica. Así reocupaban sus rivales Elosu el día 23 y Acosta y Murúa en la jornada siguiente. La ofensiva vasca sobre Vitoria había fracasado, y los rebeldes celebraron su éxito defensivo remitiendo a la capital alavesa el material capturado que fue exhibido el 27 de diciembre en el edificio de la Caja de Ahorros vitoriana.</p>
Fuentes	<p>BELDARRAIN (2012) TALÓN (1988) URGOITIA BADIOLA (2001-2003) VARGAS ALONSO (1996)</p>
Observaciones	<p>El total de bajas del Ejército de Euzkadi ascendió 6.182, incluyendo enfermos, de ellas 4.370 fueron en combate la mayor parte no lo fueron atacando directamente el casco urbano de Villarreal como pretendieron los franquistas. La mayor parte de los combates no se libraron en Legutiano. Los sublevados tuvieron unas 2.000 bajas en las operaciones. Durante decenios el franquismo ocultó la realidad de la batalla limitando sus pérdidas a las 255 bajas (31 muertos y 224 heridos) sufridas hasta el 12 de diciembre por la guarnición de Legutiano.</p>

Localidad	MURUA
Hecho histórico	Combates de Murua. Batalla de Villarreal de Álava.
Participantes / Intervinientes	<p>Por parte del Ejército Vasco actuaron fuerzas de la Columna Cueto, en particular los batallones 2º de la UGT (posteriormente llamado Indalecio Prieto), y 2º de Meabe (Stalin). También actuaron fuerzas del batallón Asturias, y acabada la batalla del 5º batallón de la UGT.</p> <p>En el bando franquista participan Fuerzas del Gobierno Militar de Álava y refuerzos de la Columna Alonso Vega. Inicialmente esa zona del Frente Alavés, pertenecía al Subsector de Gopegi (comandante Veja), con 630 hombres en filas.</p>
Fecha	30 de Noviembre-24 de Diciembre de 1936.
Descripción	<p>El 30 de noviembre se inició el ataque en el frente alavés. Al 2º UGT, de la Columna Cueto, le correspondió avanzar, al oeste de Villarreal, sobre los embalses del Gorbea y la zona de Murua. Ese día cayeron las posiciones de los sublevados en el embalse, con su Puesto de Mando situado en el edificio de control de los embalses. En la tarde del 1 de diciembre caía Murua, tras un ataque envolvente iniciado la jornada anterior, produciéndose la mayor captura de prisioneros del bando franquista que se dio en el frente de combate vasco. Posteriormente la línea de frente entre Murua y Cestafé quedó cubierta por el 2º batallón de Meabe (Stalin), que quedó en cuadro a causa de las bajas.</p> <p>Tras el contraataque franquista de la Columna Alonso Vega el 21 de diciembre la localidad fue evacuada por las tropas de Euzkadi, siendo ocupada por las tropas de Vitoria el 24 del mismo mes. Posteriormente, el 9 de marzo de 1937, una incursión de tropas vascas en el frente alavés, entre Etxagen y Murua, permitió la recuperación de 10.000 cartuchos, diez cocinas de campaña y cajas con peines de ametralladora, material abandonado por las propias fuerzas vascas durante el mes de diciembre.</p>
Fuentes	<p>BELDARRAIN (2012)</p> <p>MARTINEZ BANDE (1980)</p> <p>URGOITIA BADIOLA (2001-2003)</p>
Observaciones	<p>En los embalses las tropas del 2º de la UGT capturaron una bandera, una ametralladora, fusiles y material antigás, mientras en Murua el botín consistió en un blindado, una cocina móvil, diez caballerías, dos ametralladoras y 200 fusiles. En total se capturaron 107 prisioneros, en su mayoría soldados de caballería, junto a algún requeté. Las bajas por otros conceptos, -muertos o heridos-, se calcularon en otro centenar, incluido un capitán y varios oficiales que quedaron sobre el campo de la lucha. La historiografía franquista pasa por alto este combate, aunque apuntó que <i>“las bajas propias no tuvieron mayor importancia”</i>. El 2º de la UGT pagó la victoria con varias decenas de bajas, incluyendo una decena de muertos. Posteriormente el 2º de Meabe y otras unidades, como el Asturias, sufrieron bajas en la misma zona.</p>

Localidad	NAFARRETE (NAFARRATE, según otras fuentes).
Hecho histórico	Combates de Nafarrete. Batalla de Villarreal de Álava (Legutiano).
Participantes / Intervinientes	<p>Por parte vasca participaron fuerzas de la Columna Cueto. Ésta era la más poderosa de las unidades vascas implicadas en la ofensiva sobre Vitoria iniciada el 30 de noviembre de 1936, ya que disponía de 13 batallones, una compañía de Zapadores, una unidad de Pontoneros, secciones de ametralladoras, morteros de 81 mm., y Transmisiones, contando con el apoyo de 11 cañones (cuatro de 155 mm, dos de 127 mm., cuatro de 75 mm., y uno de 70 mm.), y Servicios. Cueto fue sustituido y reemplazado por el coronel Vidal Muñárriz, veterano del frente de Otxandiano, hacia el 8 de diciembre.</p> <p>La Reserva dispuesta para la ofensiva, mandada por el Irézabal, se consumió rápidamente en el principal punto de combate, la zona central ocupada por la Columna de Cueto que atacaba Villarreal y la zona al oeste de dicho pueblo. La componían otros cuatro batallones, una sección de puentes, tres carros pesados (blindados soviéticos BA-5) y cinco cañones (cuatro de 127 mm. y uno anticarro).</p> <p>Por parte rebelde o sublevada participaron Fuerzas del Gobierno Militar de Álava y la Columna Alonso Vega, llegada de refuerzo desde el frente de Gipuzkoa, así como unidades sueltas de tropas de choque del Ejército de África remitidas desde el frente de Aragón y desde el Protectorado marroquí (véanse los apartados dedicados en este trabajo a las localidades de Cestafé y Murua).</p>
Fecha	30 de Noviembre- 24 de Diciembre de 1936.
Descripción	<p>Tras iniciarse la ofensiva vasca sobre Vitoria el 30 de noviembre, para el 2 de diciembre las tropas de Euzkadi han alcanzado la línea más profunda de avance propio al oeste de la carretera entre Villarreal y Vitoria, tras ocupar la pequeña localidad de Nafarrete y las alturas al sur de la misma. Por esa zona actuaron fuerzas de la Columna Meabe y del batallón Itxarkundia. El día 2 tres Agrupaciones franquistas intentan alcanzar la llamada posición artillera, situada al este de Cestafé; pero ven bloqueado su avance por la defensa republicana entre Nafarrete y Saimendi. El 3 la Columna Alonso Vega, tras despejar la jornada anterior la penetración lograda por las fuerzas de Ibarrola al este de la citada vía de comunicación, contraatacaron ocupando las lomas al sur de Nafarrete; pero sin lograr progresar más. El 4 prosiguen los combates encarnizados, sin resultado, al igual que el día 5, momento en que la Columna Alonso Vega es relevada por fuerzas africanas del V Tabor de Tetuán. Por parte vasca actuaron esos días fuerzas de los batallones Largo Caballero (1º de Meabe), Stalin (2º de Meabe), Rusia, y Sacco y Vanzetti, además del Mixto de Ingenieros.</p> <p>Al anochecer del 7 de diciembre el batallón Gordexola, recién llegado al frente, recibió la orden de relevar a las fuerzas de la Columna Meabe (batallones 1º y 2º) presentes en Nafarrete y su entorno, cumplimentándose la misma hacia las 5 de la madrugada del 8. Advertido el movimiento de las fuerzas vascas poco después, a las 9 horas se producía el bombardeo de ocho aviones al servicio de los franquistas, seguido del ataque del V Tabor de Tetuán sobre Nafarrete, pueblo de una sola calle de dos filas de casas presididas por la iglesia. La localidad fue capturada, produciéndose la retirada precipitada del Gordexola, resultando aniquilado el pequeño grupo de voluntarios que protegió la misma.</p> <p>Posteriormente se produjeron nuevas acciones bélicas. El 12 de diciembre el contraataque vasco entre Cestafé y Saimendi, con el batallón Perezagua recién regresado de permiso como fuerza principal, logró capturar la llamada loma de las mojoneras, en Nafarrete, rechazando el contraataque inmediato de unidades africanas a las que causó numerosas bajas. Más tarde, el 18, las fuerzas vascas volvieron a presionar la línea Nafarrete-Cestafé, consiguiendo avances mínimos a un precio excesivo, quedando muy quebrantado el batallón 1º de Meabe. A partir del 19 la zona de Nafarrete se convirtió en uno de los puntos de apoyo de la ofensiva final lanzada por la Columna Alonso Vega a partir del 21, que llevó a recuperar el terreno perdido al oeste de la carretera Villarreal-Vitoria, a excepción de los embalses del Gorbea.</p>
Fuentes	<p>BELDARRAIN (2012)</p> <p>MARTINEZ BANDE (1980)</p> <p>URGOITIA BADIOLA (2001-2003)</p>

Observaciones	<p>La lucha en Nafarrete y su entorno se saldó con cientos de bajas de ambos bandos. El Gordexola sufrió algo más de un centenar de bajas, incluida una treintena de muertos entre los que se contaron ocho gudaris voluntarios que cubrieron la retirada. Alguna fuente ha llegado a señalar la cifra de 192 muertos para ese episodio, mientras otras mencionan 102 bajas de todo tipo (muertos, desaparecidos, heridos en total). El 18 de diciembre las bajas del 1º de Meabe fueron aún más crecidas, con decenas de caídos que alguna fuente cifra en un centenar.</p> <p>Por parte franquista el día 8 de diciembre las bajas en el conjunto del frente alavés se cifraron en 12 muertos y 61 heridos, correspondiendo parte de ellas a los combates fruto de la captura de Nafarrete. La prensa vasca afirmó que en el contraataque propio del día 12 se tomaron “los altos de Nafarrate en su totalidad”, provocando “más de 200 muertos”, calificados muchos de “hijos de África”, cogiéndose tres ametralladoras, gran cantidad de fusiles y abundante munición”. Sin embargo, se refería al conjunto de la línea atacada, destacando la captura de la altura de Saimendi, al suroeste de Villarreal, dominando desde las posiciones alcanzadas además, más al oeste, Gopegui. Sin embargo, un éxito de ese calibre apenas fue explotado a nivel propagandístico con posterioridad. Probablemente el terreno estaba sembrado de cadáveres, muchos de ellos de combates de días precedentes y del propio bando vasco. En todo caso el día 12 es uno de los que la documentación franquista no dejó constancia de las bajas propias, ya que para los días 11 a 14 no dio cuenta de las mismas, lo que puede reflejar que las bajas fueron elevadas.</p>
---------------	--

Localidad	Amurrio, Izarra, Orduña.
Hecho histórico	Combates de San Pedro Sobrehayas en la zona alavesa entre Amurrio, Izarra, y Orduña (Orduña). Batalla de Villarreal de Álava (Legutiano).
Participantes / Intervinientes	<p>Parte de la Columna Aizpuru, comandada por el capitán Noguerol, inició el ataque en la zona de alturas bajo control franquista cercana a Amurrio y Orduña, ambas en territorio republicano. Muerto Noguerol el mismo día, Aizpuru se hizo cargo del mando directo de las operaciones. Inicialmente las tropas de Euzkadi constaban de tres batallones (Amayur, Bakunin, y Leandro Carro), a los que posteriormente se añadieron otros (3º de la UGT).</p> <p>La Columna del comandante Aizpuru, o tercera vasca, desplegada entre las faldas del Gorbea y Amurrio-Orduña, tenía unos efectivos totales de seis batallones, una sección de máquinas de acompañamiento, otra de morteros, una compañía de Zapadores, sendas secciones de Puentes y de Transmisiones, Servicios, cinco carros blindados y cinco piezas de artillería (dos de 155 mm., dos de 76 mm., y una de acompañamiento de infantería). Esta Columna, cuya misión era despejar primero los observatorios de los sublevados sobre Orduña y Amurrio ocupando las alturas al oeste de Murguía para caer luego sobre esta localidad, tardaría varios días en entrar en acción, usando sólo 5 batallones de forma activa en la ofensiva. De ese retraso, que hizo que su ataque se iniciase el día 5 de diciembre y no el 30 de noviembre se culparon mutuamente el Estado Mayor del Ejército del Norte y el Presidente del Gobierno Vasco. Al parecer, todo se debió a la negativa vasca a que participasen en el mismo batallones asturianos o santanderinos, que estaban preparados en la zona de Castro.</p> <p>Por parte franquista los efectivos iniciales apenas equivalían a un batallón, suma de varias compañías de diversa procedencia presentes en el llamado subsector primero o de Murguía, comandado por el teniente coronel Orduña, y constituido por 775 combatientes. Entre ellos se contaban tres compañías de requetés alaveses, las 4ª, 7ª y 9ª, varios escuadrones de Caballería del Regimiento Numancia que, normalmente, actuaban a pie, como infantería. También disponían de algunas piezas artilleras. Las citadas 4ª y 7ª compañías carlistas se situaban en San Pedro-Las Minas, y la 9ª en Uzquiano. Al menos una pieza de 75 mm. estaba en posición en la carretera Orduña-Burgos, para barrearla ante cualquier avance blindado desde la línea gubernamental. Estos efectivos hicieron frente al ataque inicial, entrando en liza, a partir del día 8 una pequeña Columna operativa, mandada por el comandante Gutiérrez, y formada por tres compañías y una sección (dos piezas) de 105 de montaña, cuya misión era detener el avance republicano y restablecer el frente inicial.</p> <p>Además, en las alturas que dominan Orduña por el sur y el oeste, figuraban fuerzas que formaban el extremo derecho del despliegue de la Columna del comandante Luis Moliner, encargada del frente al Norte de Burgos. Esas fuerzas cubrían el frente entre los Montes de la Peña, al sur del Valle de Mena, y la Peña de Orduña. Eran en total cuatro compañías que en enero darían lugar al 4º Batallón de Milicias de Burgos, más conocido como Tercio de Santa Gadea. De ellas, la unidad más cercana a las fuerzas de Murguía que enfrentaron el ataque era la 6ª compañía del requeté alavés, mandada por el alférez Arturo García Solís. La misma cubría con unos 150 hombres las posiciones de Peña Orduña y Peña Vieja, cortando la carretera de Orduña a Burgos en el Puerto de Orduña.</p>
Fecha	5 al 11 de Diciembre de 1936.

Descripción	<p>El día cinco se activó el frente de Amurrio-Orduña. Aizpuru delegó la dirección de la operación en el Jefe del Sector, el capitán Noguerol, cuyas unidades abandonaron sus acuartelamientos de madrugada, para ocupar la línea de partida. El capitán disponía para la ofensiva de dos batallones, los <i>Bakunin</i> y <i>Leandro Carro</i>, alguna batería y blindados. También se podía contar con un tren blindado que efectuaba regularmente el trayecto entre Bilbao y Amurrio, llegando a veces hasta Orduña. En total, menos de 2.000 hombres iban a emplearse en una acción que se esperaba provocase una nueva brecha en la línea franquista en Álava, abriendo la ruta hacia Vitoria por Izarra y Murguía y contribuyendo así a que se debilitase el contingente sublevado en Villarreal, lo que haría saltar el cerrojo de la ruta más directa hacia Vitoria.</p> <p>El ataque inicial sólo empleó una unidad completa, el <i>Bakunin</i>, reforzado por subunidades del <i>Leandro Carro</i>. El asalto partió de Los Cuetos, área conocida como "posición once". La fuerza atacante contó con apoyo blindado por el flanco izquierdo, ya que varios carros de asalto avanzaron entre la neblina por la carretera de la Barrerilla (Barredilla) desde Orduña.</p> <p>El objetivo era el monte San Pedro (cota 705). La reacción de los sublevados se inició de inmediato, con fuego de fusilería y ametralladora. Las tropas de Vitoria comenzaron a replegarse. A las 12 del mediodía los atacantes habían ocupado el monte San Pedro, dominando por el fuego la localidad de Aloria. Hasta allí se desplazó el capitán Noguerol, acompañado por oficiales de su Estado Mayor, siendo alcanzado y muerto dicho jefe por una bala perdida, dejando sin mando táctico directo a la recién estrenada Columna ofensiva vasca del frente de Amurrio-Orduña.</p> <p>Los defensores, las 4ª y 7ª compañías del requeté alavés, se replegaron a una nueva línea uniéndose a la 9ª que defendía Uzquiano, cubriendo las posiciones de Chibiarte y Sobrehayas.</p> <p>El 6 de diciembre las fuerzas republicanas continuaron la presión sobre Uzquiano, sumándose a la lucha el batallón Amayur, y un tren blindado que hubo de retroceder acosado por la artillería franquista. Ésta bombardeó Orduña, cesando el fuego tras ser desmontada por el fuego republicano la pieza situada sobre la carretera Orduña-Burgos.</p> <p>El día 7 el teniente coronel Aizpuru reactivó la ofensiva, con los batallones 3º de la UGT y Amayur, con el objetivo de tomar las alturas de Chibiarte y Sobrehayas, que quedaron ocupadas, quedando la nueva línea a un kilómetro de la estación de Inoso.</p> <p>Al día siguiente, 8, los nacionales contraatacaron desde Uzquiano con la recién constituida Columna Gutiérrez. Ésta logró recuperar parte del terreno perdido; pero fue detenida finalmente por el 3º de la UGT, reforzado por una compañía de la UGT llegada de Barambio y fuerzas del Amayur. Acabado el combate el 3º fue relevado por el <i>Bakunin</i>.</p> <p>El 9 de diciembre continuó la actividad bélica en el frente de Uzquiano-Unzá, en forma de esporádicos tiroteos, mientras el bando sublevado aprovechó la relativa calma para iniciar el relevo de la Agrupación del comandante Gutiérrez, que inició el retorno a Vitoria, terminando el mismo la jornada siguiente. Ese día 10 quedó a cargo del frente la Agrupación franquista del comandante Ruiz de la Cuesta, del Regimiento de Caballería Numancia, formada por el Escuadrón 1º de ese Regimiento, 1ª compañía del batallón 4º de San Marcial y 7ª compañía del batallón Sicilia.</p> <p>El día 11 las fuerzas de Aizpuru lanzaron un nuevo ataque hacia Izarra, tratando de recuperar el terreno perdido ante la Agrupación Gutiérrez y de dominar el puerto de la Barrerilla. El batallón Leandro Carro atacó desde Sobrehayas, mientras el Amayur lo hacía por la Barrerilla, ambas fuerzas fueron rechazadas con bajas numerosas.</p> <p>La derrota de la ofensiva republicana del día 11 significó el final de las operaciones activas en la zona de Amurrio-Orduña. A partir de entonces se sucedieron las patrullas de uno y otro bando, con esporádicos tiroteos y fugaces disparos artilleros o de los morteros. Se producirían, además, relevos. En el campo republicano el batallón Araba llegaría a este frente, tras descansar de su anterior participación en Villarreal. Eso y la crudeza invernal protagonizarían el día a día en el área del puerto de la Barrerilla y San Pedro-Chibiarte-Sobrehayas hasta el final del año.</p>
-------------	---

Fuentes	AROSTEGUI (1991) BELDARRAIN (1992) CIUTAT DE MIGUEL (1978) MENDIVIL (1992) URGOITIA BADIOLA (2001-2003) URIBE GALLEJONES (2007)
Observaciones	Las bajas vascas en acción se acercaron a las 200, incluidas más de medio centenar de muertos. Las de sus adversarios parece que fueron inferiores, la mitad o poco más. Las bajas por enfermedad fueron muy superiores en ambos bandos, dada la adversa climatología.

4.1.2.1.2. Mapa de la ubicación de los lugares de la Memoria Bélica



4.1.2.2. Bizkaia

4.1.2.2.1. Relación de lugares de la Memoria Bélica

- Akarregi.	- Galdakao.	- Morga.
- Anetu (Añetu).	- Galdames.	- Mungia.
- Areatza-Bilaro (Villaro).	- Gamiz-Fika.	- Muxika.
- Arrazola.	- Gatika.	- Ondarroa.
- Arrieta-Libao.	- Gernika.	- Orozko.
- Artxanda (Bilbao).	- Getxo.	- Otxandio.
- Bakio.	- Gondramendi.	- Plentzia.
- Barazar.	- Igorre.	- Portugalete.
- Bedia.	- Ixerango.	- Santurtzi.
- Bermeo.	- Jata.	- Saibigain.
- Berriatua.	- Kalamua.	- Sestao.
- Berriz.	- Kanpanzar .	- Sollube.
- Bilbao.	- Koltza.	- Sondika.
- Bizkargi.	- Larrabetzu.	- Truende.
- Castro-Alen.	- Larrauri.	- Ubide (Ubidea).
- Cinturón de Defensa de Bilbao (Cinturón de Hierro).	- Laukiz.	- Urkiola.
- Deusto (Bilbao).	- Leioa.	- Urrimendi.
- Dima.	- Lekeitio.	- Urrutxua.
- Durango.	- Lemoa.	- Zaldibar.
- Elantxobe.	- Lemoiz.	- Zamudio.
- Elorrio.	- Mallabia.	- Zeanuri.
- Ermua.	- Malmasin.	- Zeberio.
- Errigoiti .	- Mañaria.	- Zornotza (Amorebieta).
- Etxano.	- Matxitxako.	- Zugastieta (Muxika).
- Fruniz.	- Mekoleta.	
	- Meñaka.	

Localidad	Marxina-Xemein.
Hecho histórico	Combates de Akarregi.
Participantes / Intervinientes	Bando Republicano: Fuerzas del Frente de Guipúzcoa, fundamentalmente los batallones Euzko Indarra, Fulgencio Mateos y Otxandiano. Bando Sublevado: Columnas González Unzalu y Cayuela pertenecientes a la Columna Iruretagoyena, ya en 1937 el frente quedó cubierto por la II Brigada de Navarra, hasta que fue relevada en el Sector costero, en abril, por la Brigada Flechas Negras.
Fecha	Septiembre de 1936-Abril de 1937.
Descripción	A finales de septiembre, tras la caída de San Sebastián, las tropas sublevadas son detenidas en la muga entre Bizkaia y Gipuzkoa. Una de las posiciones republicanas en la zona de Markina es la de Akarregi, defendidas por fuerzas de Acción Nacionalista (Euzko Indarra). El 21 de octubre, entre esa zona y la costa se lanza una ofensiva republicana que fracasa, pereciendo el comandante del 1º de la UGT, Fulgencio Mateos, concejal socialista por Bilbao. En 1937 ocupa la posición el batallón Otxandiano, que sufre bajas en las puntuales escaramuzas y bombardeos que se dan en el área. A finales de abril, la caída de Elgeta y Eibar obligó al abandono de la posición por peligro de envolvimiento.
Fuentes	BELDARRAIN (1992) JUARISTI LARRINAGA (2008) MARTINEZ BANDE (1971) MARTINEZ BANDE (1980) URGOITIA BADIOLA (2001-2003)
Observaciones	

Localidad	Busturia.
Hecho histórico	Combates de Añetu. Batalla del Sollube.
Participantes / Intervinientes	Bando Republicano: 1ª División Vasca (Gómez), 1ª Brigada Vasca (batallón Euzko Indarra/2º de ANV), 13ª Brigada Vasca (batallón Olabarri/1º de ANV), 4ª Brigada Expedicionaria de Asturias (batallón 252 Méjico). Bando Franquista: 1ª Media Brigada de la V Brigada de Navarra (Tabores V de Tetuán y IV de Alhucemas).
Fecha	30 de Abril-8 de Mayo de 1937.
Descripción	Fuerzas de la 1ª Brigada Vasca abandonan la posición de Añetu ante la rápida irrupción de Flechas Negras hacia Bermeo, ocupándolo una Bandera (Batallón) italo-española. Ésta a su vez se retira a posiciones en Altamira y la carretera a Bermeo ante la fuerte ofensiva de la 1ª División Vasca sobre Bermeo. Dicha circunstancia fue aprovechada por el batallón Olabarri/1º de ANV (13ª Brigada Vasca) para instalarse en Añetu. La posición, expuesta por quedar en cuña con barrancadas accesibles y desenfiladas a ambos flancos se perdía el día 6, inicio de la ofensiva franquista sobre Sollube, tras romperse el cerco republicano a Bermeo. Una compañía del Olabarri quedó aniquilada. El batallón y el resto de la 1ª Brigada Vasca fue relevado por fuerzas de la 4ª Brigada Expedicionaria asturiana el día 7. El 8 los dos tabores citados se infiltraban y atacaban las cimas de Sollube, desalojando por sorpresa a las tropas asturianas.
Fuentes	MARTINEZ BANDE (1971) SOLANO PALACIO (1938) VARGAS ALONSO (2007)
Observaciones	

Localidad	Areatza-Bilaro (Villaro).
Hecho histórico	Combates de Areatza-Billaro
Participantes / Intervinientes	<p>Bando Republicano: Columna de Ochandiano, Fuerzas del Frente de Álava, 3ª División Vasca. A finales de mayo de 1937 la última contaba en la zona con la 11ª Brigada Vasca (Pérez Prieto). Dos batallones, los Ibaizabal y Arana Goiri, aparecían en la zona de Bilaro. Al Norte estaba la Brigada 7ª, al Norte, y la 3ª al Sur. Ésta, comandada por Matías Sánchez, se desplegaba desde Billaro a Barazar, y disponía de de tres batallones (Padura, Guipúzcoa, Isaac Puente).</p> <p>Bando Franquista: IV Brigada de Navarra (Alonso Vega).</p>
Fecha	Julio de 1936-Junio de 1937.
Descripción	<p>Al estallar la guerra civil se organizó en Bilbao la Columna Vidal, en la que Ibarrola se encargó del ala derecha, desplegándola entre Villaro y Ubidea, ante las noticias, falsas, de que se aproximaba una Columna adversaria desde Vitoria. Finalmente las fuerzas de Vidal llegaron a Otxandio, que se transformó en su base, quedando Bilaro a retaguardia, en una línea de comunicaciones extensa y fundamental para la primera línea. Por ella circularían refuerzos y pertrechos hacia el frente alavés, y se evacuarían las bajas o volverían a retaguardia las unidades relevadas. En abril de 1937, durante la ofensiva franquista sobre Bizkaia, Bilaro quedaría directamente amenazado tras la captura por los franquistas de los puertos de montaña de Barazar y Sumeltza. El 22 de mayo las II y IV Brigadas de Navarra iniciaron la ofensiva para envolver las peñas de Mañaria. La primera de ellas lo hace desde el oeste de Durango, la segunda desde Altún. La IV avanza por la carretera de Otxandiano a Dima, ocupando los vértices Urri y Divaley, y el barrio de Bargondia. El 23 gana la altura de Illumbe, la localidad de Dima, y los barrios de Elezkao, Biteriño y Arantzazugoitia. Para el 24 la 3ª División Vasca (Ibarrola) había retrocedido a la parte occidental del valle de Arratia, mientras los franquistas habían despejado la carretera a Durango por Mañaria. Igorre y Bilaro quedaron abandonadas en terreno de nadie.</p> <p>El 30 de mayo las fuerzas de la 3ª División Vasca lanzaron un reconocimiento armado sobre Igorre y Villaro. Al Norte, una compañía del <i>Perezagua</i> (7ª Brigada) recuperó Igorre, y más al Sur, otra compañía del <i>Arana Goiri</i> (11ª Brigada) hacía lo mismo con Areatza-Villaro. Al día siguiente, de mañana, la artillería vasca disolvió las concentraciones que parecían querer reaccionar frente al audaz éxito de las tropas de Euzkadi en la jornada anterior. La batalla de las Peñas de Mañaria-Valle de Arratia había acabado. Los franquistas lograron reabrir las comunicaciones Durango-Vitoria y ocupar todo el macizo de Mañaria; pero se vieron imposibilitados de entrar en Igorre y dominar totalmente el eje Bilaro-Lemoa. Finalmente, el 16 de junio la IV Brigada de Navarra, que ha iniciado su ofensiva el día anterior sumándose a la batalla general por Bilbao, ocupó Castillo Elejabeitia, Bilaro y Zeanuri, dominando así todo el recorrido del valle de Arratia.</p>
Fuentes	<p>BELDARRAIN (1992) MARTINEZ BANDE (1971) MARTINEZ BANDE (1980) OKTUBRE TALDEA (1986) URGOITIA BADIOLA (2001-2003)</p>
Observaciones	

Localidad	Atxondo.
Hecho histórico	Evacuación y combate por Arrazola.
Participantes / Intervinientes	<p>Bando Republicano: Tras la caída de Otxandio el Ejército de Euzkadi reforzó la zona del frente guipuzcoano. El batallón Itxasalde fue trasladado desde el sector de Barambio al de Elorrio, donde quedó posicionado en Arrazola, en contacto con fuerzas del batallón Karl Liebknecht que cubría la zona al este del Amboto.</p> <p>Bando Franquista: Las tropas franquistas de la I Brigada de Navarra hicieron caer por envolvimiento el valle de Aramaiona, infiltrándose después hasta Elorrio, provocando el derrumbamiento del frente guipuzcoano.</p>
Fecha	16 al 23 de Abril de 1937.
Descripción	<p>En abril de 1937 el batallón Itxasalde es trasladado desde la zona de Altube, sector de Barambio, al sector de Elorrio. Entre el 16 y el 18 del citado mes las compañías “Matxin” y “Telleria” destacan en la ayuda que prestan a los civiles de Arrazola y Axpe, durante la evacuación de ambas localidades. Caídas las posiciones republicanas al este del Amboto y al sur de Arrazola a partir del 20 de abril, el batallón se ve obligado a retirarse tras sufrir bajas como consecuencia del avance franquista sobre Memaia. El 23 se pensó emplear a la unidad en un contraataque para cerrar la brecha de Udala, pero finalmente se renunció a darlo, y el 27 caía en manos franquistas el valle de Atxondo.</p>
Fuentes	<p>BELDARRAIN (1992) HERRERA (1974) MARTINEZ BANDE (1971) URGOITIA BADIOLA (2001-2003)</p>
Observaciones	

Localidad	Arrieta-Libano.
Hecho histórico	Combates de Arrieta-Libano. Batalla del Sollube.
Participantes / Intervinientes	Bando Republicano: 1ª División Vasca, 1ª Brigada Expedicionaria de Asturias, 2ª Brigada Expedicionaria de Santander, 18ª Brigada Vasca. Bando Franquista: Brigada Flechas Negras, Agrupación XXIII de Marzo, V Brigada de Navarra
Fecha	30 de Abril- 14 de Mayo de 1937.
Descripción	<p>Derrumbado el frente de Gipuzkoa a finales de abril, los defensores de Bizkaia consolidan la resistencia adoptando la nueva organización de batallones agrupados en Brigadas, y éstas en Divisiones, al tiempo que llegan refuerzos asturianos y sanderinos. El 29 de abril, día de la caída de Gernika, las fuerzas republicanas de Euzkadi han comenzado a crear una línea entre el macizo de Sollube y Zornotza para paralizar el avance adversario. Al día siguiente la brecha hacia el oeste de Gernika queda cubierta en Muxika por la 4ª Brigada Vasca, en Errigoiti por la 2ª Brigada Vasca reforzada y la 1ª Expedicionaria de Asturias, en Libano por la 2ª Brigada Expedicionaria de Santander. En los días siguientes se rechazan los ataques franquistas sobre Errigoiti y Muxika, al tiempo que la batalla principal se desplaza a Bermeo-Sollube, en Libao ambos bandos mantienen escaramuzas entre patrullas. El 9 de mayo comienza una concentración de fuerzas vascas entre Libao (18ª Brigada Vasca) y Errigoiti para contraatacar en fuerza sobre la ría de Gernika y embolsar a los franquistas entre Bermeo y Busturia; pero el ataque se frustra al iniciarse la ofensiva desde Gernika a Muxika por la I Brigada de Navarra. Al día siguiente, el avance de la I Brigada de Navarra hacia el Bizkargi, y la ocupación de la localidad de Rigoitia por la misma, así como la presencia de un núcleo de fuerzas de la V de Navarra al sureste de Sollube, amenazaban con envolver el Mazaga, que hubo de ser evacuado con celeridad por la 1ª Brigada Expedicionaria de Asturias, mientras la 2ª Expedicionaria sanderina se replegaba hacia Libano de Arrieta. De ese modo, una Columna de la V cayó sobre Mazaga desde el norte, ocupándolo. El 11 de mayo transcurrió en relativa calma, con el bando franquista ultimando una vigorosa ofensiva en Sollube que se inició el día 12. En Sollube fracasó, mientras al Sur otra fuerza de la V avanzó hacia Libano de Arrieta, defendida por la 2ª Expedicionaria de Santander. Ganó algo de terreno sin excesivas bajas, 34; pero quedó al final fijada por el fuego defensor, y uno de los batallones atacantes (5º Tabor de Tetuán), hubo de acudir avanzada la tarde de refuerzo hacia el Sollube. El 14 de mayo los franquistas lanzaron una nueva ofensiva. Las fuerzas de Flechas Negras concentraron su ataque en la zona más cercana a la costa, sobre Jata y el monte Tollu. Avanzaron hacia Jata, siendo finalmente contenidas, y tomaron Tollu,; pero los contraataques de fuerzas de la 8ª Brigada Vasca paralizaron el ataque. Mientras la jornada en el frente de ataque italiano no fue muy positiva, la V de Navarra de Sánchez González logró un éxito notable, acabando con la resistencia en las vertientes occidentales del Sollube y en Libano de Arrieta. Esta localidad cayó igualmente por envolvimiento, sufriendo bajas abundantes batallones como el 138º de Santander (de la 1ª Expedicionaria de ese origen)y el nacionalista vasco Kirikiño, y replegándose los defensores hacia el oeste y suroeste de Libano.</p>
Fuentes	BELDARRAIN (1992) MARTINEZ BANDE (1971) VARGAS ALONSO (2007) URGOITIA BADIOLA (2001-2003)
Observaciones	

Localidad	Bilbao, Sondika, Zamudio (las tres localidades se reparten el territorio).
Hecho histórico	Combates de Artxanda-Santo Domingo. Batalla por Bilbao.
Participantes / Intervinientes	Bando Republicano: 1ª División Vasca, y refuerzos de otras Divisiones. Bando Franquista: V y VI Brigadas de Navarra.
Fecha	14 al 18 de Junio de 1937.
Descripción	<p>Al finalizar el 13 de junio el frente de la 1ª División Vasca aparecía roto, tras el desastre de la ruptura del Cinturón de Defensa y la caída de Larrabetzu. El coronel e internacional francés Joseph Putz tomó por su parte el mando de la 1ª División Vasca, en la noche del 13 al 14 de junio, quedando el jefe anterior, Ricardo Gómez, como jefe de Estado Mayor. En la noche del 13 al 14 las fuerzas vascas lanzarían sin resultado un fuerte contraataque sobre Santa Marina, ocupada por fuerzas de la V de Navarra. El 14 de junio se inician los combates por Artxanda y Santo Domingo, cuando la V Brigada Navarra reanudó su ataque hacia el oeste. Desde Monte Abril avanzó hacia Santo Domingo, viéndose finalmente detenida por la enérgica resistencia de restos de unidades en retirada, como la ofrecida por las unidades de las Brigadas Vascas 6ª y 4ª, además de batallones de refuerzo llegados en las horas precedentes. Los bombardeos aéreos fueron mortíferos y el Cuartel General de la 1ª División Vasca en Begoña resultó alcanzado. Una columna franquista avanzó desde Sondika tratando de llegar hasta el Torreón en las cercanías de la ermita de San Roke, ganando algunas trincheras, y derivando en su avance hacia Santo Domingo; pero debiendo detener su avance ante los contraataques republicanos. Al tiempo que sucedía eso en el área de Santo Domingo-Artxanda, la 2ª División Vasca trató de alcanzar, sin éxito, las cotas de Ganguren desde Galdakao.</p> <p>El 15 de junio fue un día decisivo, ya que la I Brigada Navarra inició la maniobra para envolver Bilbao desde el Sur, bajando desde Santa Marina y cruzando tanto el Ibaizabal como el Nervión, obligando a la 2ª División Vasca a replegarse en desorden. Por su parte, las Brigadas V y VI de Navarra atacaron sobre Santo Domingo y Artxanda, logrando tomar la ermita y poblado San Roke.</p> <p>Al día siguiente, 16, mientras las fuerzas franquistas avanzaban inexorablemente en todos los demás frentes, en Artxanda-Santo Domingo la defensa republicana continuó incólume, a pesar de los ataques apoyados en un alarde de artillería, aviación y carros de combate que castigó la línea vasca durante toda la jornada. Ese día, ante la gravedad de la situación, el Gobierno vasco, en sesión permanente con altos mandos militares, decidió el abandono de Bilbao. El Gobierno se establecería en Villaverde de Trucíos, dejándose en Bilbao una Junta de Defensa Provisional, formada por el General Gamir, y tres miembros del Ejecutivo vasco.</p> <p>El día 17, entran en línea dos Brigadas de la 5ª División. La 8ª Brigada vasca se situó entre la zona del Molino y Berriz, con sus reservas en la Universidad de Deusto. La 1ª Vasca se situó entre Berriz y Enekuri, incluyendo en su despliegue las alturas de los montes Banderas y San Bernabé. Desde esas posiciones contribuyeron a la batalla que se libraba, en los días finales de la misma. En los combates del 17, en el frente de Artxanda la V Brigada de Navarra conquistó tras intensa preparación artillera las posiciones del Casino, Chacolí, Berriz y Artxandasarri. Batallones como el Gordexola o el Karl Liebknecht fueron diezmados; pero los contraataques de los defensores recuperaron momentáneamente el Casino. Éste, acabó perdiéndose ante la imposibilidad de retenerlo ante la apabullante potencia de fuego franquista, que hacía insostenible la posición. En las primeras horas del día 18 fuerzas del batallón Euzko Indarra trataron de llegar al Casino desde la zona de monte Banderas en un frustrado intento para contribuir a retener el área.</p> <p>En Santo Domingo la lucha prosiguió el 17 con igual violencia. Los defensores rechazaron a lo largo del día cuatro ataques, y contribuyeron al contraataque general sobre Artxanda, tratando de alcanzar el Casino desde las posiciones al oeste del cruce. En los demás frentes la línea vasca se derrumbaba por momentos. La VI Brigada de Navarra tomó Asua y avanzó hacia el monte Banderas, mientras la Brigada de Flechas ocupó toda la margen derecha ría hasta río Asúa, cayendo en sus manos Leioa, Desierto, y Erandio.</p>

Descripción	<p>El 18 de junio toda posibilidad de resistencia se agotó cuando las fuerzas situadas en el área del Pagasarri, formadas por la 5ª Brigada Vasca y de la 8ª Asturiana, reforzadas por tres batallones de la 2ª División Vasca y una compañía de morteros, se retiraron en desorden tras un mortífero bombardeo aéreo, marchando hacia Alonsótegi. La I de Navarra ocupó de ese modo las alturas de Pagasarri, Arnotegui y San Justo. El cerco de Bilbao estaba a punto de completarse.</p> <p>Mientras el desastre se consumaba al sur de la Villa, al romper el día 18 el bando franquista atacó de frente y desde Artxanda las posiciones republicanas en Santo Domingo. La situación resultó insostenible, y a las 8 horas se ordenó a los defensores la retirada a Bilbao. La V Brigada de Navarra tomaba así la cota 264, la casa de la radio y el cruce de Santo Domingo, tras la evacuación de las tropas de Euskadi. Además, al final del día anterior también se retiraron las fuerzas defensoras situadas en Banderas y San Bernabé, posiciones que eran ocupadas por la VI de Navarra, la cual contactó en Lutxana con las avanzadas de Flechas Negras. En la misma jornada del 18 el Consejero de Justicia, Leizaola, ordenaba el envío de los presos a las líneas de los franquistas de Santo Domingo escoltados por el batallón Itxasalde. El 19 Bilbao caía en manos de los franquistas.</p>
Fuentes	<p>BELDARRAIN (1992) MARTINEZ BANDE (1971) MARTINEZ BANDE (1980) STEER (1978) URGOITIA (2001-2003) VARGAS ALONSO (2007)</p>
Observaciones	<p>Steer (1978, pp. 379-380) ha generado con su testimonio de época toda una leyenda acerca del último contraataque republicano sobre Artxanda y el Casino, al hacer protagonistas del mismo a los batallones Kirikiño, Itxasalde e Itxarkundia. Esta afirmación se ha seguido hasta el presente como un hecho probado. Pablo Beldarrain, quien fuera jefe de la 5ª División Vasca, escribió una relevante <i>Historia Crítica de la Guerra</i>, en base a la documentación y testimonios recopilados por el nacionalismo vasco. Sin querer dar sus conclusiones como “definitivas”, según él se trataría de un error atribuir a esos tres batallones el contraataque, error que justifica porque dichas unidades estaban, efectivamente, seleccionadas para actuar en un contraataque organizado que no llegó a darse. La conclusión de Beldarrain (p. 343) era que el contraataque lo dieron fuerzas de la 8ª Brigada que estaban en el sector Molino de viento, Casino y Universidad.</p>

Localidad	Bakio.
Hecho histórico	Movilización, Ocupación Franquista. Batalla de Jata.
Participantes / Intervinientes	<p>Bando Republicano: Tras estallar el conflicto se producirá la incorporación paulatina al Ejército Vasco, tanto de voluntarios como de movilizados, destacando la adscripción a unidades nacionalistas vascas. En Mayo de 1937, durante la batalla de Sollube actuaron por su territorio fuerzas de la 1ª División Vasca (9ª y 13ª Brigadas Vascas, 4ª Expedicionaria de Asturias), que en parte pasaron a la nueva 5ª División encargada del Sector Costero, reforzado con fuerzas de las 8ª y 14ª Brigadas Vascas, y la 1ª Expedicionaria de Santander.</p> <p>Bando Franquista: Brigada Flechas Negras reforzada por Agrupación XXIII de Marzo.</p>
Fecha	Julio 1936-Mayo de 1937.
Descripción	<p>Al estallar el conflicto se producirá la movilización local con la incorporación paulatina al Ejército Vasco, tanto de voluntarios como de movilizados, destacando la adscripción a unidades nacionalistas vascas. Un ejemplo fue el de la compañía "Jatamendi", 3ª del batallón Ariztimuño, que se formó con un núcleo de voluntarios de la zona de Bakio que en los primeros días estuvieron adscritos al batallón Mungia. En Mayo de 1937, durante la batalla de Sollube actuaron por su territorio fuerzas de la 1ª División Vasca (9ª y 13ª Brigadas Vascas, 4ª Expedicionaria de Asturias), que en parte pasaron a la nueva 5ª División encargada del Sector Costero, reforzado con fuerzas de las 8ª y 14ª Brigadas Vascas, y la 1ª Expedicionaria de Santander.</p> <p>Tras la caída de Gernika el día 29 de abril la orden de evacuar Bermeo no tardó en darse. Fue cuestión de horas. Los franquistas estaban todavía a algunos kilómetros; pero estaba claro que Bermeo y Bakio quedaban amenazados, e incluidos en las llamadas "zonas de guerra", para evacuar la población civil ante el inminente peligro de inmediatas operaciones bélicas en torno a ellas. De hecho, el 30 de abril se publicaba la orden de 28 de abril por la que Bakio, Bermeo y otras localidades pasaban a estar comprendidos en la llamada zona de guerra. El 30 de abril, ante la evacuación de Bermeo, la dotación de la batería costera de Matxitxako abandonó la misma, pasando a retirarse por Bakio. El 1 de mayo se iniciaron los combates de la batalla del Sollube cuando a las 9 de la mañana se transmitió a Flechas Negras una Orden de operaciones de Mola que no deja duda de que el mando franquista ordenaba proseguir el avance de la Brigada, asignándole objetivos lejanos, como Basigo de Bakio y los montes Jata y Tollu. Tras varios días de batalla, el 8 de mayo los franquistas capturaban la zona alta del macizo, desde Burgoa al vértice Sollube. Las 9ª y 13ª Brigadas Vascas se retiraron por el monte hacia Bakio y el valle entre Burgoa y Jata.</p> <p>A primera hora de la mañana del 9 se inició el avance de Flechas desde Burgoa y Matxitxako, a las 11,30 las tropas franquistas entraban en Bakio. Las tropas de la 9ª Brigadas se habían retirado para ocupar las cotas de Jata, y en Bakio quedaron, más que vecinos, evacuados según la orden citada, veraneantes del año anterior partidarios de los sublevados que habían escogido continuar viviendo en una zona alejada de la acción de las izquierdas. El 10 de mayo, todavía en terreno de Bakio, se iniciaba la pugna por las vertientes orientales de Jata, ocupando Flechas Negras las alturas dominantes sobre Bakio, incluida la cota 372 al Oeste de la población. El 14, en fuerte ofensiva, las tropas bajo mando italiano alcanzaron en Jata la línea de la curva de nivel de 400 metros, prácticamente la que separa el límite territorial de Bakio con Jatabe-Maruri y Mungia. Jata acabó siendo conquistado por completo el 19.</p>
Fuentes	<p>BELDARRAIN (1992) MARTINEZ BANDE (1971) MARTINEZ BANDE (1980) STEER (1978) URGOITIA (2001-2003) VARGAS ALONSO (2007)</p>
Observaciones	

Localidad	Zeauri.
Hecho histórico	Combates de Barazar. Batalla de Otxandiano.
Participantes / Intervinientes	Bando Republicano: Fuerzas del Frente de Álava (Ibarrola), batallones 1º de Meabe/ Largo Caballero, Dragones, Perezagua, Indalecio Prieto, Disciplinario, Reserva de la CNT (Blindados), Zergatik-Ez, Asturias 234, Autos-Blindados y Carros-Oruga. Bando Franquista: I y IV Brigadas de Navarra.
Fecha	31 de Marzo-15 de Abril de 1937.
Descripción	Iniciada la ofensiva sobre Bizkaia el 31 de Marzo, los franquistas hostigan desde el primer día la línea de comunicaciones de Otxandiano con la retaguardia a través de los puertos de montaña de Barazar, Sumelza y Urkiola. Desde Barazar y Ubidea se surte la logística que permite a unidades como el Zergatik-Ez el exitoso contraataque sobre Gorbeia (2 de abril). Tras la caída de Otxandiano el 4 de abril, se inició el asalto a los mismos. El 5 de abril la I de Navarra toma el pico Urita, cortando la carretera a Durango, mientras la IV ocupa el Motxotegi, al Este de Ubidea y que conduce por su cordal hacia Barazar y Sumelza, llegando cerca del cruce de carreteras Bilbao-Vitoria y Otxandiano-Barazar. Entre los defensores actúan los batallones Perezagua, regresado de su actuación en Asturias, y Dragones, así como elementos blindados. El 6 la I conquista Sumelza y el Sebigan, mientras la IV prepara el ataque a Barazar, que culmina el 7 con la toma del puerto y los montes Arralde, Abarokorta, Abaro, Altún y el pueblo de Ubidea. Las tropas de Euzkadi sufren grave quebranto, sobre todo entre los batallones Perezagua, Dragones y Largo Caballero, y muchos supervivientes llegan en retirada hasta Artea, donde es contenido el posible hundimiento del frente que los franquistas no aprovechan.
Fuentes	BELDARRAIN (1992) MARTINEZ BANDE (1971) MARTINEZ BANDE (1980) STEER (1978) URGOITIA (2001-2003)
Observaciones	

Localidad	Bedia.
Hecho histórico	Bombardeo Aéreo, Base de tropas de la 2ª División Vasca y Combates de Bedia.
Participantes / Intervinientes	Bando Republicano: En junio de 1937 desplegaba en la zona la 2ª División Vasca (coronel Vidal), la 4ª Brigada (Gorricho), con Puesto de Mando en el llamado Alto de Bedia; la 1ª Expedicionaria Asturiana tenía su Puesto de Mando en Bedia. La 3ª División (Ibarrola), enlazaba con la 2ª en Bedia, disponiendo aquí de la 10ª Brigada Vasca, con los batallones Muñatones, México y Durruti posicionados entre Itxedu y Bedia. Bando Franquista: II Brigada de Navarra.
Fecha	Enero-Junio de 1937.
Descripción	Bedia en la Guerra Civil era importante por su situación en las comunicaciones. Era un punto en la ruta hacia el oriente vizcaíno y el Frente de Gipuzkoa, y cerca de la localidad se iniciaba la carretera que por el Valle de Arratia llevaba a Otxandiano. Además contaba con algunas fábricas relevantes. Todo esto motivó su inclusión entre los objetivos de los franquistas, padeciendo el 3 de enero de 1937 una incursión aérea que bombardeó factorías del municipio, y también de Erandio y Sestao. A finales de mayo la guerra llegó a las puertas de la localidad, tras la caída de Zornotza-Amorebieta y el inicio de la batalla de Peña Lemoa. Bedia era además el punto de enlace entre las Divisiones Vascas 2ª y 3ª. Así, el 9 de junio de 1937 desplegaba en la zona la 2ª División Vasca (coronel Vidal), con la 4ª Brigada (Gorricho), con Puesto de Mando en el llamado Alto de Bedia, que contaba con los batallones Malatesta (2º CNT) y Simón Bolívar entrando en territorio de Galdakao y ocupando el tramo de Cinturón de Defensa de Bilbao (Cinturón de Hierro) en El Gallo-Erletxes; la 1ª Expedicionaria Asturiana, dependiente de Vidal, tenía su Puesto de Mando en Bedia, y desplegaba de Lemona a Itxedu sus batallones (8º, 25º y 43º de Asturias). La 3ª División (Ibarrola), enlazaba con la 2ª en Bedia, disponiendo aquí de la 10ª Brigada Vasca, con los batallones Muñatones, México y Durruti posicionados entre Itxedu y Bekoetxe, Arginacoatxa y Bedia. Ese despliegue se derrumbaría a partir del 13 de junio, confirmada la ruptura del Cinturón de Defensa e iniciada la participación ofensiva de la II Brigada de Navarra.
Fuentes	BELDARRAIN (1992) MARTINEZ BANDE (1971) MARTINEZ BANDE (1980) URGOITIA (2001-2003)
Observaciones	

Localidad	Bermeo.
Hecho histórico	Movilización y Combates de Bermeo. Batalla del Sollube.
Participantes / Intervinientes	<p>Bando Republicano: Iniciado el conflicto, numerosos vecinos se encuadraron en batallones de todas las ideologías, así como en la Marina de Guerra Auxiliar de Euzkadi. En ésta consta que cerca del 9% de sus 919 miembros eran naturales de Bermeo (81), y al menos en 31 de las 59 embarcaciones que se integraron en algún momento en la Marina Auxiliar de Euzkadi hubo tripulantes bermeanos, al igual que en dos buques principales de la Armada republicana. Durante la batalla del Sollube actuó en territorio de Bermeo la 1ª División Vasca (Gómez), con las Brigadas Vascas 1ª, 9ª y 13ª.</p> <p>Bando Franquista: Brigada Flechas Negras, V Brigada de Navarra, Agrupación XXIII de Marzo.</p>
Fecha	Julio de 1936-Mayo de 1937.
Descripción	<p>Iniciada la guerra civil Bermeo conoció el encuadramiento de varios cientos de combatientes en unidades de todas las ideologías, destacando batallones como los Itxasalde, San Andrés, 2º de Ingenieros (Sarasketa), Capitán Casero, y otros de las Columnas Meabe y Perezagua. Además, no menos del 9% de los más de 900 miembros de la Marina de Guerra Auxiliar de Euzkadi eran naturales de Bermeo, que embarcaron en 31 de las 59 embarcaciones que se integraron en algún momento en dicha Marina Auxiliar.</p> <p>La batalla naval de Cabo Matxitxako, del 5 de marzo de 1937, libró su episodio más conocido, el combate del bou Nabarra, que resultó hundido, contra el crucero Canarias, en las aguas frente al citado Cabo. De las 34 víctimas mortales entre los marinos vascos del Nabarra y del Gipuzkoa, que resultó averiado previamente al combate del Nabarra, cuatro eran de Bermeo, y se sumaron a las decenas de caídos o desaparecidos que originó el conflicto. Por su parte, el bou Bizcaya logró hacerse con el mercante Yorkbrook, presa del crucero y cargado de material de guerra, llevándolo a salvo al puerto de Bermeo, donde se desembarcó la carga bélica. En la noche del 11 al 12 el mercante fue escoltado por el Bizcaya hasta el puerto de Bilbao. El 20 de marzo los destructores británicos Blanche y Campbell evacuaron al extranjero, desde Bermeo, a 450 niños y niñas de entre cinco y doce años acompañados de 28 adultos.</p> <p>El 29 de abril los franquistas capturaron Gernika, y el 30 fuerzas italo-españolas de Flechas Negras entraban en Bermeo. El día 1 de mayo las tropas de Flechas intentaron alcanzar Sollube, siendo rechazadas por tropas de Euzkadi recién llegadas, quedando a continuación cercado en Bermeo el batallón reforzado allí destacado. La presión de las fuerzas republicanas continuó, hasta que el 3 de mayo la contra-ofensiva adversaria rompió el cerco a la localidad de las tropas vascas. Tras una relativa calma de dos jornadas se iniciaría el 6 la ofensiva franquista contra Sollube y las cotas altas adyacentes.</p>
Fuentes	<p>BELDARRAIN (1992) MARTINEZ BANDE (1971) MARTINEZ BANDE (1980) URGOITIA (2001-2003) VARGAS ALONSO (2007)</p>
Observaciones	

Localidad	Berriatua.
Hecho histórico	Combates de Kalamendi y Asterrika.
Participantes / Intervenientes	<p>Bando Republicano: Milicias de la CNT y de la JSU (luego integradas conjuntamente al batallón Castilla y otra parte a varios batallones de la CNT), 1º, 2º y 3º batallón de la UGT, 1º de ANV (Olabarri), compañía “Boga-Boga” (luego al batallón Itxasalde), Gordexola (a principios de abril marchó hacia Otxandio), Mungia, tercera y cuartas compañías del batallón Ir rintzi de Máquinas de Acompañamiento de Infantería (M.A.I.).</p> <p>Bando Franquista: En septiembre de 1936 el sector costero estaba a cargo de la Columna Iruretagoyena, más tarde el sector pasó a la II Brigada de Navarra, en abril a la Brigada Flechas Negras.</p>
Fecha	Septiembre de 1936-Abril de 1937.
Descripción	<p>A finales de septiembre de 1936 las fuerzas gubernamentales afianzaron su resistencia en el sector costero en torno a Ondárroa, en base a fuerzas procedentes de la retirada de Gipuzkoa y a los nuevos batallones creados por la “Junta de Defensa de Bizkaia”. Tras la caída de Ondarroa en manos de los sublevados franquistas, la línea frente a esta población quedó definida por la pequeña localidad de Asterrika y el monte Kalamendi, que impedían el acceso de las tropas del llamado bando nacionales a Berriatua. Actuaron Milicias de CNT y JSU integradas después en el batallón Castilla o en batallones de la CNT, y fuerzas nacionalistas de Acción, así como la compañía Boga-Boga, que más tarde pasó al batallón Itxasalde.</p> <p>El 6 de octubre, día de la caída de Ondárroa, las fuerzas de Euzkadi rechazaban el ataque sobre Berriatua, destacando fuerzas del 2º batallón de la UGT, estabilizándose en frente en la zona de Asterrika, donde el monte Kalamendi se transformó en la posición clave que impedía el avance franquista tanto hacia la citada localidad de Berriatua como hacia Lekeitio. El 21 del citado mes el sector costero conoció un ataque general republicano, en el que el peso de la acción lo efectuó el 1º de la UGT. Desde Asterrika le apoyaron fuerzas del 3º de la UGT, comandado por el belga Christiaens. Al Sur, por Akarregi lo hicieron fuerzas de Euzko Indarra de ANV. Las fuerzas que quedaron en el sector pasaron luego a formar parte del llamado “Frente de Guipúzcoa”. Éste se derrumbó a finales de abril, tras la caída de Elgeta, Elorrio y Eibar. El 26 de abril de 1937 la IV Brigada de Navarra llegaba a Bolibar, y al día siguiente ocupaba Etxebarria, Markina y Urgeruaga, mientras Flechas Negras se hacía con Berriatua.</p>
Fuentes	<p>BELDARRAIN (1992)</p> <p>DELGADO CENDAGORTAGALARZA (1998)</p> <p>JUARISTI LARRINAGA (2008)</p> <p>MARTINEZ BANDE (1971)</p> <p>MARTINEZ BANDE (1980)</p> <p>PIAZZONI (2011)</p> <p>URGOITIA (2001-2003)</p>
Observaciones	Algún autor franquista (Martínez Bande en <i>Nueve meses de guerra en el Norte</i>) da por ocupada Berriatua el 6 de octubre de 1936, sin caer en la cuenta de que en otro de sus trabajos (<i>Bizkaia</i>) da la fecha correcta de 27 de abril de 1937.

Localidad	Berriz.
Hecho histórico	Combates de Berriz.
Participantes / Intervinientes	Bando Republicano: Frente de Guipúzcoa, batallón Disciplinario, batallón Fulgencio Mateos (1º de la UGT), batallón Saseta de Ametralladoras, fuerzas de las compañías 2ª y 5ª del batallón Irrintzi. Bando Franquista: I y IV Brigadas de Navarra.
Fecha	25 a 27 de Abril de 1937.
Descripción	El día 17 de abril de 1937 el batallón 1º de la UGT se encontraba en Berriz, alojado en la Iglesia parroquial y en las casas próximas. Dependía de la Comandancia de Elorrio. Poco después, ante el envolvimiento de los Intxortas desde Amboto el batallón volvía a la línea de fuego. Capturado Elorrio, los sublevados franquistas siguieron su avance, entrando el 25 de abril en Berriz por Olakueta, el cruce de Bidebarrieta, Eguarbiz y el monte Mendisoló. Esto obligó la inmediata evacuación de Eibar, duramente bombardeada. Fuerzas de los batallones Saseta e Irrintzi se vieron sorprendidas por la llegada de los franquistas, siendo capturados en Olakueta el comandante, Ander Plazaola, junto al Intendente, Iñaki Lasarte, otros dos oficiales y tres gudarís, en Olakueta (Berriz), cuando supervisaba la situación del frente en la zona de Eibar. El Irrintzi perdió un cañón contracarro Maklen. Fuerzas del batallón Disciplinario se batieron en la zona limítrofe con Durango, que también acabó perdiéndose.
Fuentes	BELDARRAIN (1972) MARTINEZ BANDE (1971) TALON (1988) URGOITIA (2001-2003)
Observaciones	

Localidad	Bilbao.
Hecho histórico	Defensa, Evacuación y Pacto de Bilbao.
Participantes / Intervinientes	Bando Republicano: Gobierno Vasco, Consejería de Defensa, Ejército Vasco (I Cuerpo de Ejército del Norte Republicano). Bando Franquista: Brigadas de Navarra.
Fecha	Julio de 1936-Junio de 1937.
Descripción	<p>Al estallar la guerra civil la trama conspiratoria en el batallón de infantería de montaña Garellano nº 6, y en las Fuerzas Orden acabó fracasando, gracias a mandos como el teniente coronel Joaquín Vidal Munarriz y la inmediata reacción del jefe de la Guardia Municipal de Bilbao, Arambarri que pusieron fin al intento de rebelión en el primero, y a la movilización popular que vigilaba los acuartelamientos. A partir de ese momento Bilbao se transformó en centro organizador de la resistencia contra los sublevados, remitiendo Columnas de combate al límite alavés o en apoyo de Gipuzkoa. El Gobierno Civil (Gobernador Echevarria Novoa y la "Junta de Defensa de Bizkaia") resultaron determinantes para mantener el orden legal republicano. Cuando el 7 octubre de 1936 el Gobierno Vasco, asumió las responsabilidades de gobierno se encontró con una organización militar en ciernes heredada de sus antecesores.</p> <p>Bilbao se transformó en la base militar del Ejército Vasco- Euzko Gudarostea como definía el Gobierno Vasco a sus fuerzas. Según la denominación del Gobierno Central el I Cuerpo del Ejército republicano del Norte. Decenas de batallones y otras unidades militares tuvieron su sede en los amplios cuarteles de Garellano, o en Escuelas, Colegios, (Escolapios en Alameda Rekalde) Conventos u otras edificaciones incautadas y habilitadas para los nuevos fines. También, aparte del Hospital de Basurto, se habilitaron hospitales y en total, sin contar Deusto, Bilbao dispuso de ocho hospitales; pero sobre todo Bilbao fue la sede del Gobierno Vasco, y el símbolo de la resistencia contra la rebelión armada. Eso le convirtió en objetivo militar de los sublevados franquistas siendo blanco de numerosos bombardeos aéreos, e incluso artilleros cuando el frente llegó a los alrededores de la Villa. Como ejemplo ahí están los bombardeos aéreos de los días 25 y 26 de septiembre de 1936, o los de 4 de enero, 4, 7, 18, y 22 de abril; 1, 24 de Mayo; y ya en junio entre aéreos o artilleros los de las jornadas del 5, 12, 13, 14 y 15 de junio. Los bombardeos de septiembre de 1936 y del 4 de enero de 1937 tuvieron trágicas consecuencias añadidas, al asaltar los barcos prisión y las cárceles multitudes enfurecidas, asesinando a centenares de presos.</p> <p>Iniciada la ofensiva final el 11 de junio, roto el Cinturón de Defensa en el sector crítico de Urrusti-Gaztelumendi-Larrabetzu entre los días 12 y 13, para el 16 el Gobierno de Euzkadi acordó la evacuación de Bilbao ante la carencia de alimentos, agua potable y electricidad, y la salida del poder ejecutivo hacia Villaverde de Trucíos, al tiempo que se dejaba al frente de la situación a una improvisada Junta de Defensa de Bilbao formada por el general Gámir y los Consejeros del Gobierno Vasco Leizaola, Aznar y Astigarrabía. Al día siguiente el Gobierno Vasco salió de Bilbao, y a partir de ese momento fue el nacionalista vasco Leizaola quien asumió las decisiones más importantes, especialmente al dar la orden, la noche del 18 de junio, de dejar en libertad a centenares de presos derechistas en las líneas del frente de Santo Domingo, utilizando gudarís como escoltas. Igualmente, Leizaola organizó el Orden Público en la capital vasca para prevenir posibles desmanes extremistas. Mientras, Gámir renunciaba a dar la batalla en las calles de la Villa ordenándose la retirada de los últimos defensores de Artxanda-Santo Domingo. En la mañana del 19 de junio Leizaola y la Junta salieron de Bilbao a primera hora mientras la excesiva acumulación de fuerzas dejada en la Villa iba a ver cortada su retirada tras la irrupción de fuerzas franquistas en Arraiz, desde donde partían las rutas de evacuación de la Villa. A partir de ese momento se inició en Bilbao un proceso de negociación de entrega de la ciudad por parte de una Junta improvisada formada por la mayoría de los mandos de las unidades de gudarís nacionalistas dejadas en la Villa hasta última hora con el fin de defender el Orden Público.</p>

Descripción	<p>El principal interlocutor de quienes negociaron la entrega fue el comandante Aguilar, un militar pro-franquista que permanecía escondido desde el inicio de la guerra en la Villa gracias a la ayuda de varios industriales, y que articuló el borrador del llamado por algunos “Pacto de Bilbao” pero el nuevo alcalde franquista de Bilbao J.M. Areilza lo negaba en su discurso de julio de 1937 subrayando que Bilbao simplemente fue conquistada por las armas. El punto esencial era el respeto a las vidas de quienes se entregasen. El primer paso, como acto de buena voluntad de las fuerzas bloqueadas en Bilbao, fue la entrega de las ametralladoras disponibles en la Villa. Así cayó Bilbao el 19 de junio, con la entrega o captura de buena parte de los batallones Itxasalde, Otxandiano, Saseta, Malato, y Muñatones; de las fuerzas del orden de la Ertzaña, y Policía Motorizada, personal de la Jefatura de Guerra Química y otros servicios, y algunas unidades de retaguardia. También se incluyeron parte de los efectivos de los batallones Rebelión de la Sal, Irrintzi e Itxarkundia. Por último, quedaron igualmente en Bilbao grupos dispersos de milicianos y la mitad del batallón de la Juventud Socialista Unificada Amuategui. Tras la épica batalla de Artxanda-Santo Domingo, la caída de Bilbao supuso el ocaso de la resistencia vasca. A Bilbao le siguió el derrumbamiento de la moral de resistencia de nuevos contingentes militares, y la entrega masiva de efectivos en la retirada de las Encartaciones. La rendición de Santoña sólo fue el epílogo final de lo iniciado en Bilbao el 19 de junio.</p>
Fuentes	<p>AZCONA (2007) MARTINEZ BANDE (1971) CHIAPUSO y JIMÉMEZ DE ABERASTURI (2009) OLAZABAL ESTECHA (2009) PENICHE GONZALEZ (2010) ONAINDIA URGOITIA BADIOLA (2001 – 2003) VERGARA (2006) VV.AA.: <i>Bidebarrieta. Revista de Humanidades y Ciencias Sociales de Bilbao. Actas del XI Symposium: 70 años de Guerra Civil: guerra, posguerra y memoria</i>, Bilbao, Bidebarrieta Kulturgunea. Área de Cultura y Turismo Ayuntamiento de Bilbao, 2007. VV.AA.: “La Guerra Civil en el País Vasco: un balance histórico”, <i>Historia Contemporánea</i>, nº 35, Bilbao, Servicio Editorial de la Universidad del País Vasco/ Euskal Herriko Unibertsitateko Argitailepen Zerbitzua, 2007 (II) VV.AA.: <i>Memorias del alcalde Ernesto Ercoreca</i>, Bilbao, Ayuntamiento de Bilbao, 2008.</p>
Observaciones	

Localidad	Morga, Muxika, Larrabetzu, Zornotza (son los municipios que se reparten el área del Bizkargi-Arburu.
Hecho histórico	Batalla del Bizkargi. Campaña de Bizkaia.
Participantes / Intervinientes	Bando Republicano: 1ª División Vasca, y en la zona suroriental elementos de la 2ª. Bando Franquista: I Brigada de Navarra. Al norte y sur de su despliegue actuaban, respectivamente, las Brigadas V y II, con la misión de cubrir el flanco derecho (V).
Fecha	Mayo-Junio de 1937. Los combates principales se libran entre el 9 y el 15 de mayo, posteriormente escaramuzas frecuentes hasta el 11 de junio, en que se inician las operaciones contra el Cinturón y, entre ese día y los siguientes caen las últimas zonas del Bizkargi.
Descripción	<p>El 9 de mayo la I Brigada de Navarra, desplegada entre los vértices Eperlanda y Askari, al sur de Gernika, inició la ofensiva sobre el Bizkargi, cruzando la carretera Gernika-Amorebieta, y ocupando Ugarte de Mugika y el barrio de Besangiz, a costa de 238 bajas, obligando la retirada de las fuerzas vascas y asturianas que le hacían frente. El día 10 la I toma contacto al norte con las fuerzas de la V que han avanzado desde las cumbres de Sollube hasta Errigoitia, al tiempo que en la zona de ataque alcanza la línea formada por las cotas 266 (al norte de la carretera entre Ugarte y Larrabetzu), 312 (al sureste de Ugarte y sur de la anterior carretera), y caserio Zarragoikoa (en la ladera norte del Bizkargi y al este de dicha cumbre).</p> <p>El día 11, al amanecer, y por sorpresa, la I de Navarra maniobra, cayendo sobre la cumbre de Bizkargi, y ocupando buena parte de la zona alta de ese macizo, al obligar la retirada precipitada de las fuerzas republicanas del ejército vasco que hacen frente a las fuerzas de la II Navarra en línea en el área de Zugastieta. Toda la zona alta entre Bizkargi, Arburu y la cota 466 (al norte de Gorozika), queda en manos franquistas. Las tropas de Euzkadi reaccionan ese día, contraatacando cinco veces con apoyo artillero, sin lograr recuperar la línea de alturas; pero afianzándose en la vertiente sur del macizo, que en gran medida queda desenfilada de las cumbres por la particular orografía del terreno, lo que permitirá sucesivos contraataques desde corta distancia sobre la línea alcanzada por sus contrarios.</p> <p>Entre los días 12 a 15 se suceden los contraataques sobre las posiciones de la I de Navarra. En la jornada del 12 se producen seis contraataques y continúan los días 13 y 14, y el 15 se produce el último gran esfuerzo republicano por recuperar la línea de alturas, con ataques que se prolongan entre las 5 y las 23 horas. A partir de ese momento, y a pesar de que las escaramuzas se prolongan hasta el reinicio de la ofensiva franquista el 11 de junio, la situación quedó estabilizada en el Bizkargi. En la jornada del 11 se inicia la ofensiva final sobre Bilbao, siendo el objetivo inicial el espolón de Urkulu, al noroeste del Bizkargi, que cayó con graves pérdidas de las fuerzas asturianas que lo defendían. A la noche se dio un precipitado contraataque nocturno de dos Brigadas de Reserva Vascas (6ª y 12ª) que trataron de recuperar Urkulu y la cima del Bizkargi cuando aún los franquistas no había lanzado el asalto decisivo contra el Cinturón de Defensa. Al día siguiente, rechazada la contraofensiva los franquistas se dirigieron contra el Cinturón. En jornadas sucesivas quedó limpio el terreno de la vertiente Sur del macizo, y se abrió el camino hacia Bilbao de las tropas franquistas.</p>
Fuentes	AZNAR (1961) BELDARRAIN (1992) HERRERA (1974) MARTINEZ BANDE (1971) URGOITIA BADIOLA (2001-2003)
Observaciones	

Localidad	Sopuerta, Artzentales.
Hecho histórico	Combates de Castro-Alén. Retirada por Enkarterriak.
Participantes / Intervinientes	Bando Republicano: Fuerzas de las 10ª y 16ª Brigadas asturianas, procedentes de las Divisiones 5ª (nueva y provisional tras la desaparición de la 5ª Vasca) y 6ª formadas con refuerzos asturianos y santanderinos y algunos batallones de Euzkadi recuperados (v.gr., 2º Meabe y Perezagua). Bando Franquista: II Brigada de Navarra.
Fecha	30 de Junio-12 de Julio de 1937.
Descripción	<p>A finales de junio de 1937, apenas una semana después de la caída de Bilbao, el avance franquista por las Encartaciones comenzó a encontrar más resistencia, ante la presencia de nuevas unidades expedicionarias asturianas y santanderinas, y de batallones de Euzkadi que retornaban a primera línea, reorganizados y reequipados. El 30 de junio, en el frente de la II Brigada de Navarra, la resistencia republicana se hace notar en el monte Las Ribas, por donde pasa el ferrocarril minero de Sopuerta. En el combate muere el comandante jefe del Tercio de requetés de <i>San Ignacio</i>, Juan Suelves Goyeneche, marqués de Tamarit. Además de la posición citada arriba, los atacantes ocupan la zona de Abellaneda, ermita de Santiago, alturas al sur y suroeste de Mercadillo, San Cosme, Queni, estribaciones de Pico Mora y San Esteban. El 1º de julio los franquistas alcanzan las alturas de Montellano, Obecurri, y El Llano. Afirman que entre prisioneros y presentados han cogido a 2.400 hombres. Sin embargo, dicha cifra incluye a 1.500 presos derechistas que, como los centenares liberados en Bilbao, o en otras zonas de las Encartaciones, se deja pasar a las filas rebeldes para evitarles represalias.</p> <p>El 2 de julio se generalizan los contraataques republicanos en la zona costera y por Balmaseda, al tiempo que una Orden General reestructuraba el Cuerpo de Ejército Vasco. En la zona central del frente los republicanos contraatacan sobre Mello los días 4 y 5, ganando algún terreno; pero la II de Navarra sigue su presión sobre Castro-Alén, que cae el mismo día 5 tras la retirada de los batallones 222, con numerosas bajas, y 256 que se libra del cerco por escaso margen. Lo más importante, sin embargo, acontece a cientos de kilómetros, cerca de Madrid. Allí se materializa la ofensiva republicana de Brunete, y este hecho va a determinar la detención del ataque rebelde en los límites entre Bizkaia y Santander. El grueso de la aviación, parte de la artillería, y las Brigadas IV y V de Navarra deben trasladarse con celeridad al nuevo campo de batalla. A pesar de ello la pugna siguió en torno a Castro-Alén, sobre la que presionaron los gubernamentales con apoyo artillero el día 7. El 9 la batalla podía darse por finalizada, aunque el 12 se intentó una nueva operación sobre Castro Alén, con fuerzas asturianas y vascas. Sin embargo, el intento hubo de abandonarse tras iniciarse, al no atacar uno de los batallones.</p> <p>A finales de julio, con la ofensiva vasca sobre Koltixa (27 a 29 de julio) se preveía igualmente el ataque a Castro-Alén; pero el fracaso ante Balmaseda impidió un intento serio sobre dicho objetivo. Con el derrumbamiento del frente de Santander a finales de agosto, desapareció el frente en el occidente de las Encartaciones.</p>
Fuentes	BELDARRAIN (1992) MARTINEZ BANDE (1971) URGOITIA BADIOLA (2001-2003)
Observaciones	El cronista franquista Gómez Aparicio elevó a la batalla por Castro Alén al mismo nivel de dureza que las del Sollube, Bizkargi y Jata, reconociendo que para su captura hizo falta un despliegue artillero y aéreo notable, amén de tres columnas atacantes que culminaron la captura del macizo tras intensa lucha.

Localidad	Abanto-Zierbena, Muskiz, Galdames, Guenes, Gordoxola, Laudio, Bilbao, Arrankudiaga, Ugao-Miraballes, Zeberio, Arrigorriaga, Galdakao, Larrabetzu, Lezama, Gamiz-Fika, Zamudio, Mungia, Derio, Loiu, Laukiz, Erandio, Berango, Urduliz, Sopela, Barrika (En sentido Oeste-Este transcurría por territorio de esas localidades).
Hecho histórico	Cinturón de Defensa de Bilbao (Cinturón de Hierro). Batalla por Bilbao.
Participantes / Intervenientes	Bando Republicano: Brigadas Civiles de Fortificación; Ejército de Euzkadi, Divisiones Vascas 1ª, 2ª, 3ª, 4ª y 5ª. Bando Franquista: Brigadas de Navarra I, II, III, IV, V, y VI, Brigada Flechas Negras.
Fecha	Octubre de 1936-Junio de 1937.
Descripción	<p>Al constituirse el Gobierno Vasco en octubre de 1936, la ofensiva de los sublevados franquistas sobre Bizkaia desde Gipuzkoa acababa de ser detenida en la muga entre ambos territorios, constituyéndose una línea de fortificaciones de campaña improvisada en el fragor del combate. El recién estrenado Gobierno Vasco creó un Negociado de Fortificaciones. El mismo se encargó de dirigir y supervisar la construcción de líneas defensivas, y en particular el llamado Cinturón de Defensa de Bilbao, el famoso Cinturón de Hierro. El negociado lo dirigía el capitán de Ingenieros Alejandro Goicoechea. A partir de ese momento se movilizaron recursos y hombres para mejorar la línea de contacto citada y, sobre todo, para dotar a Bilbao de una línea defensiva más cercana que volviera inexpugnable la ciudad y el puerto. Sin embargo, tras una febril actividad inicial, concluida la batalla de Villarreal a finales de diciembre se tomó la decisión de suspender las obras de fortificación a retaguardia para evitar el derrumbe moral. Esto acabó malogrando el perfeccionamiento de la línea. A principios de 1937 quedó en suspenso la plantación de hierba para enmascarar la línea construida, haciendo poco visibles las remociones de tierra. La simiente de hierba preparada al efecto no se entregó a Ingenieros y acabó como pienso por el ganado.</p> <p>La línea del Cinturón de Defensa tenía unos 70 kilómetros (Gámir), aunque los reales se acercaban a los 100. Se dividía en cinco sectores. El 1º era el de Zierbena, que se extendía de Punta Luzero hasta Sodupe; el 2º, del Ganekogorta, iba de Sodupe a Miraballes, entre los ríos Cadagua y Nervión (Nerbioi); el 3º, incluía el terreno entre Miraballes y Galdakao; el 4º transcurría desde Galdakao al Gaztelumendi; por último, el 5º partía de Gaztelumendi hasta el mar, al oeste de Plentzia. La obra constaba teóricamente en un total de 1.400 nidos de ametralladoras combinados con alambradas. Sin embargo, el responsable de las obras, Goicoechea, se pasó al campo sublevado franquista el 27 de febrero. En ese momento sólo el 40% del trazado del Cinturón estaba terminado o en fase de construcción, y los nidos terminados eran 180.</p> <p>La ofensiva sobre Bizkaia, iniciada el 31 de marzo reactivó timidamente los trabajos, mientras se dedicaba mucho esfuerzo a improvisar defensas de campaña para bloquear el avance franquista. A mediados de mayo, la batalla del Sollube y su continuación en Jata y las inmediateces de Mungia, con presencia de tropas italianas hizo temer que los franquistas tuvieran como objetivo alcanzar la orilla derecha de la ría de Bilbao y la zona del Abra, amenazando por tanto el puerto de Bilbao y localidades de la margen izquierda como Santurtzi y Portugalete. Esto motivó que se acelerasen las obras de defensa del Cinturón en la zona situada al oeste de Jata y Mungia, llegando a construirse o iniciarse hasta cinco líneas defensivas entre Urduliz y Berango. También eran fuertes los sectores 3º y 4º entre el Norte del Upo (al Sur del Ibaizabal), y Larrabetzu (al Norte de dicho río), con tres líneas de fortificaciones acabadas ante un posible ataque desde Amorebieta, en dirección Este-Oeste. Sin embargo, esos sectores estaban amenazados en los flancos por sendos portillos, en monte Upo y Gaztelumendi que permitían el acceso por la espalda a las principales obras realizadas.</p> <p>A partir de mayo se aceleró el intento de cubrir los huecos del Cinturón, con el trabajo de los batallones de Zapadores e Ingenieros del Ejército Vasco, y de numerosos civiles movilizados. El 20 de mayo la "comisión ordenadora de trabajos de defensa del país" hizo un llamamiento "a todos los alcaldes de Euzkadi" para movilizar a todos los vecinos o refugiados de entre dieciocho y cincuenta y cinco años residentes en sus municipios.</p>

Descripción	<p>Las Brigadas Civiles y batallones de Retaguradia movilizados por los Sindicatos se sumaron al esfuerzo de última hora, e incluso, ante la cercana presencia del ejército franquista se intentó dotar a Bilbao de una última línea de resistencia entre Artxanda y Ganguren, en lo que calificaron algunos como Cinturón de la muerte.</p> <p>La esperanza en la última batalla por Bilbao se puso en la capacidad de resistencia del Cinturón; pero era imposible. Según Gámir necesitaba 70.000 hombres para cubrir el perímetro y sólo disponía de 29.000 (refiriéndose a la infantería, en realidad el ejército vasco tenía 43.500 hombres a fecha 7 de junio). Todo fue inútil, los franquistas iniciaron el ataque el 11 de junio, (bombardeos intensos de aviación alemana, italiana, posteriormente fuego de artillería moderna y finalmente avance de infantería) capturando las últimas posiciones delante de la zona de ruptura del Cinturón. El día 12 la actuación combinada y concentrada de 144 cañones y 110 aviones hicieron brecha en el Cinturón, aplastando a los defensores en la zona de Gaztelumendi, uno de los portillos dejados por Goicoechea donde sólo se pudo ultimar una única línea defensiva. Al día los atacantes lograron una ventaja decisiva al desbordar a derecha e izquierda el resto de la línea, ocupando Larrabetzu y profundizando hasta alcanzar y ganar el extremo oriental de la llamada Sierra de Ganguren, la línea de alturas que entre Enekuri y Erletxes venía a significar la última barrera defensiva de Bilbao. La batalla y Bilbao estaban perdidos, aunque aún quedaba la épica resistencia en Artxanda-Santo Domingo.</p>
Fuentes	<p>AGUIRRE (1978) AMILIBIA (1978) BELDARRAIN (1992) CIUTAT DE MIGUEL (1939) GÁMIR ULIBARRI (1939) KOLTISOV (1978) LAMAS ARROYO (1972) MARTINEZ BANDE (1971) MARTINEZ BANDE (1980) TALON (1988) URGOITIA BADIOLA (2001-2003)</p>
Observaciones	

Localidad	Bilbao.
Hecho histórico	Movilización, combates y ocupación.
Participantes / Intervinientes	Bando Republicano: Constitución de Milicias y encuadramiento o formación de batallones; 1ª y 5ª Divisiones Vascas en la batalla final por Bilbao. Bando Franquista: V Brigada de Navarra.
Fecha	Julio 1936-Junio 1937.
Descripción	<p>Al iniciarse el conflicto numerosos voluntarios se inscriben en las Milicias Voluntarios de partidos y sindicatos. Entre los nacionalistas vascos destacó la función del batzoki de Deusto en la movilización. Varios se integraron en la compañía "Elgezabal", integrada luego en el batallón Gordexola. Los afiliados de Deusto representaron un porcentaje elevado en compañías como la "Arbolagaña". Varias unidades nacionalistas estuvieron acuarteladas en edificios como el Colegio de Sordomudos y chalet Bidarte. Los batallones Itxasalde y 7º de Ingenieros Gogorki pasaron por ambos, el Kirikiño por Bidarte, los Rebelión de la Sal y Ariztimuño por Sordomudos. Otras unidades fueron, de hecho, creadas en dichos cuarteles, caso del batallón Simón Bolívar, o de la compañía "Jatamendi". Además, en el distrito de Deusto se realizó la inscripción de los batallones nacionalistas de retaguardia, empleándose como centros de recogida de datos de los voluntarios los batzokis de Deusto, Matiko y Elorrieta. Por su parte, entre las izquierdas, la UGT se incautó como acuartelamiento la Universidad de Deusto, pasando por la misma buena parte de sus batallones. Por ejemplo el 9º se formó en Deusto en noviembre de 1936. El campo de fútbol de la universidad se habilitó como campo de instrucción de los milicianos. Cuando las fuerzas supervivientes se instalaron en Santander tras la caída de Bilbao, el que en Bizkaia se llamó Cuartel de la Universidad Comercial de Deusto radicó en Ampuero, empleando los sellos con su anterior nombre en las labores administrativas. Además, Deusto contó con un hospital para atender las bajas de la campaña. Durante la batalla final por Bilbao, el monte Banderas, parte de cuyo terreno se enclava en Deusto, fue escenario de lucha, siendo una de las últimas posiciones en ser controlada por los franquistas. Y desde el cuartel de la Universidad de Deusto se reforzó constantemente la zona de Artxanda, lanzándose algunos de los últimos contraataques. Por la zona se batieron fuerzas de refresco llegadas de la 5ª División Vasca, y de la 4ª Brigada Expedicionaria de Asturias. El 18 de junio pasaron a la margen izquierda buena parte de los defensores que aún quedaban en el área Deusto-Universidad, volándose el 19, a primera hora, el puente levadizo. Las fuerzas franquistas entraban el 19, ocupando Bilbao.</p>
Fuentes	BELDARRAIN (1992) GARCÍA MARTINEZ (2007) MARTINEZ BANDE (1971) MARTINEZ BANDE (1980) URGOITIA BADIOLA (2001-2003) VILLOTA ELEJALDE (2012)
Observaciones	

Localidad	Dima.
Hecho histórico	Combates y Ocupación de Dima.
Participantes / Intervinientes	Bando Republicano: Sucesivamente, desde el inicio del conflicto, la Columna de Ochandiano, el Frente de Álava, la 3ª División Vasca. Bando Franquista: I, II y IV Brigadas de Navarra.
Fecha	4 de Abril-24 de Mayo de 1937.
Descripción	Durante meses el municipio de Dima constituyó parte de la retaguardia del frente alavés de Otxandiano. Al iniciarse la ofensiva franquista sobre Bizkaia, la caída de Otxandiano el 4 de abril determinó la llegada del conflicto a Dima. Entre el 5 y el 7 abril el avance de las Brigadas de Navarra sobre la divisoria cantábrica motivó la caída del puerto de Sumeltza, o de Dima, en manos adversarias. A pesar de ello, las tropas republicanas se afianzaron en el valle y las alturas que descienden desde la divisoria, intentando recuperar los puertos de Sumeltza y Urkiola con sendos contraataques sobre Altún y Saibigain. La batalla continuó hasta que los franquistas impusieron su constante superioridad artillera y aérea. Sin embargo, la ofensiva quedó contenida por ese lado, concentrándose los sublevados en hacer caer el frente por la parte de Elorrio, lo que en definitiva acabó dando resultado, derrumbándose a finales de abril el Frente de Gipuzkoa. No fue hasta un mes más tarde en que las tropas franquistas determinaron dominar el macizo montañoso del oriente arratiano mediante una operación combinada de las II y IV Brigadas de Navarra. El 22 se inició el nuevo hundimiento del frente vasco, cayendo Dima al día siguiente en manos de la IV de Navarra.
Fuentes	BELDARRAIN (1992) MARTINEZ BANDE (1971) MARTINEZ BANDE (1980) URGOITIA BADIOLA (2001-2003)
Observaciones	Véanse las entradas Barazar y Peñas de Mañaria en este estudio.

Localidad	Durango.
Hecho histórico	Movilización, Bombardeos y combates, ocupación.
Participantes / Intervinientes	Bando Republicano: Frente de Gipuzkoa. Bando Franquista: I Brigada de Navarra.
Fecha	Julio de 1936-Abril de 1937.
Descripción	<p>Durango era un importante nudo de comunicaciones en la zona oriental de Bizkaia, en dirección Este carretera y ferrocarril iban hacia San Sebastián vía Eibar; hacia el sudeste, conducía hacia el alto Deba a través de la doble vía que se abría en Elorrio, hacia los puertos de montaña de Elgeta y Kanpanzar; hacia el suroeste otra carretera conducía a Otxandio a través de Mañaria y el puerto de Urkiola. Al llegar la ofensiva rebelde a los límites provinciales entre Gipuzkoa y Bizkaia, a finales de septiembre de 1936, Durango se transformó en el principal soporte logístico a retaguardia de varios de los sectores donde se combatía con más intensidad (Eibar, Elgeta y Kanpanzar). La aviación al servicio de Franco bombardeó el 25 de septiembre de 1936 la villa y causó numerosas víctimas en la zona del frontón, la mayoría milicianos. Esto motivó una represalia por la que fue fusilado un número equivalente de presos conservadores. Durango se convirtió durante la guerra en sede de diferentes acuartelamientos de unidades militares. Batallones como los Ibaizabal y Kirikiño emplearon para ese fin la Residencia de los Jesuitas de Durango.</p> <p>Al iniciarse la ofensiva franquista sobre Bizkaia el 31 de marzo de 1937 Durango era el objetivo inicial a alcanzar en pocos días. Esa misma jornada la localidad sufría un bombardeo aéreo que causaba centenares de víctimas. El 2 de abril volvía a ser atacada, aunque con resultados menos mortíferos. Sin embargo, la resistencia de las tropas de Euzkadi impidió alcanzar Durango hasta finales de abril. Tras envolver Udala, Kanpanzar y los Intxortas, la I Brigada de Navarra entró en Elorrio el 24 de ese mes. Luego, conjuntamente con la IV de Navarra rompió las comunicaciones de Durango con Eibar, localidad la última que junto con Ermua ocupaba la IV el 26, iniciando el derrumbamiento definitivo del frente Gipuzkoa entre Eibar y el mar, mientras la I iniciaba los combates por Durango planteando un doble envolvimiento desde el noreste y el sureste. El 28 caía la localidad tras intensos combates y hacia el 30, planteada una nueva línea de resistencia republicana con la contribución de refuerzos de Asturias y Santander, el frente quedaba estabilizado.</p>
Fuentes	BELDARRAIN (1992) IRAZABAL (2012) MARTINEZ BANDE (1971) MARTINEZ BANDE (1980) URGOITIA BADIOLA (2001-2003)
Observaciones	

Localidad	Elantxobe.
Hecho histórico	Movilización y ocupación.
Participantes / Intervinientes	Bando Republicano: Frente de Guipúzcoa. Bando Franquista: Brigada Flechas Negras.
Fecha	Abril-Mayo de 1937.
Descripción	<p>Al estallar el conflicto, partidos y sindicatos procedieron a encuadrar voluntarios en sus grupos de Milicias, luego transformados en batallones. Por ejemplo, varios miembros de ANV de Elantxobe se incluyeron en el batallón Olabarri, y al menos dos de ellos perecieron el 2 de diciembre de 1936, durante la batalla de Legutiano. Por su parte, la célula comunista de Elantxobe tenía 15 militantes que en varios casos se integraron en batallones.</p> <p>El 27 de abril de 1937, aprovechando el derrumbamiento del Frente de Gipuzkoa tras la caída de Elorrio, Elgeta y Eibar, la Brigada Flechas Negras, italo-española y bajo mando transalpino, inició su ofensiva desde Ondárroa, ocupando Berriatúa. El 28 hacía lo mismo con Lekeitio, y a las 17,30 horas del ese día Mola remitió una detallada "Instrucción sobre Operaciones" a Flechas, ordenándole proseguir el avance hasta Gernika, tras dejar destacamentos en Ibarragelu, Elantxobe, Anzora y Kanala. El 29 una avanzada de Flechas Negras, tras ocupar Elantxobe, llegó a su vez a Gernika, donde acababan de entrar fuerzas de la IV de Navarra. Recién ocupado Elantxobe llegó a su puerto una motora procedente de Bermeo, en la que un particular trasladó algunos derechistas, como los últimos regidores de la etapa monárquica.</p>
Fuentes	BELDARRAIN (1992) MARTINEZ BANDE (1971) MARTINEZ BANDE (1980) URGOITIA BADIOLA (2001-2003) VARGAS ALONSO (2007)
Observaciones	

Localidad	Elorrio.
Hecho histórico	Movilización, bombardeos aéreos, combates y ocupación.
Participantes / Intervenientes	Bando Republicano: Frente de Guipúzcoa, Sector de Elorrio. Bando Franquista: I y IV Brigadas de Navarra.
Fecha	Septiembre de 1936-Abril de 1937.
Descripción	<p>A finales de septiembre de 1936, tras la caída de Bergara y Arrasate-Mondragón en manos de los sublevados, el frente se consolidó, tras duros combates en la línea Elgeta-Intxortas-Kanpanzar. Elorrio se transformó en la base inmediata del Sector del frente que llevó su nombre. Al iniciarse la ofensiva franquista sobre Bizkaia el 31 de marzo, Elorrio se contó entre las localidades bombardeadas, con víctimas civiles y militares.</p> <p>El día 20 de Abril las tropas franquistas reanudaron su ofensiva en base a una tenaza cuyo objetivo era derrumbar el frente de Gipuzkoa mediante el envolvimiento de la zona comprendida entre el Sur de Eibar y Aramaiona. En los Intxortas el ataque de la IV de Navarra fracasó; pero en el Amboto la I de Navarra progresó, tomando los atacantes el Tellamendi, envolviendo Aramaioa, e iniciando desde Karraskain el envolvimiento de flanco de Udala. El día 23 fracasaba un nuevo ataque de la IV sobre los Intxortas; pero la I de Navarra culminaba su éxito dominando Olzubieta y Memaia para caer sobre Elorrio el día 24, rechazando a las fuerzas que trataban de impedir su maniobra, con lo que quedó envuelta el área de Udala-Kanpanzar-Intxorta que hubo de ser abandonada precipitadamente por los defensores para eludir el cerco adversario. El avance del día siguiente, con la ocupación de Olakueta, Berriz, el cruce de Bidebarrieta, Eguarbiz y el monte Mendisolo obligó la inmediata evacuación de Eibar, duramente bombardeada.</p>
Fuentes	BELDARRAIN (1992) MARTINEZ BANDE (1971) MARTINEZ BANDE (1980) URGOITIA BADIOLA (2001-2003)
Observaciones	

Localidad	Ermua.
Hecho histórico	Movilización, base militar y ocupación.
Participantes / Intervinientes	Bando Republicano: Frente de Guipúzcoa. Bando Franquista: IV Brigada de Navarra.
Fecha	Septiembre de 1936-Abril de 1937.
Descripción	<p>Iniciado el conflicto civil se produce la movilización de efectivos, por ejemplo, la compañía “Iñaki San Miguel”, que posteriormente se integró en el batallón Ibaizabal, se formó a principios de septiembre de 1936 con voluntarios de varias localidades vizcaínas, entre ellas Ermua. El Ibaizabal tuvo su base principal en la localidad, sufriendo durante su estancia varias víctimas mortales por accidentes con armamento, y por atropello. A mediados de abril el batallón remitió la compañía “Arratia” a Zeánuri, para poner fin a los incidentes protagonizados por fuerzas asturianas en la zona. También pasó por la localidad el batallón Gordexola, remitido a Eibar a finales de noviembre de 1936, pasó casi de inmediato a Ermua donde estuvo fugazmente al marchar al frente alavés el 3 de diciembre. Alguna de las compañías del batallón Itxasalde también residió en Ermua a finales de ese año.</p> <p>En abril de 1936 la ruptura del Frente de Gipuzkoa tras la caída de Elorrio, conllevó la retirada por el puerto de Trabakua de las fuerzas del sector de Eibar que veían cortada la posibilidad de ir hacia el Oeste, a Durango. El 25 de abril varias unidades se pasaron por Ermua para seguir la ruta del puerto camino de Bolibar y Markina. Entre ellas el batallón Rebelión de la Sal, que acababa de verse de mañana rechazado en Santamañazar, y que sufriría un duro bombardeo en Trabakua durante el repliegue. Finalmente, Ermua caía, como Eibar, el 26 de abril bajo el control de los sublevados franquistas.</p>
Fuentes	BELDARRAIN (1992) JUARISTI LARRINAGA (2008) MARTINEZ BANDE (1971) MARTINEZ BANDE (1980) URGOITIA BADIOLA (2001-2003)
Observaciones	

Localidad	Errigoiti.
Hecho histórico	Combates de Errigoiti (Rigoitia).
Participantes / Intervinientes	Bando Republicano: 2ª Brigada Vasca, 1ª Brigada Expedicionaria de Asturias, 2ª Brigada Expedicionaria de Santander. Bando Franquista: 1ª, 4ª y 5ª Brigadas de Navarra, Brigada Flechas Negras, Agrupación XXIII de Marzo.
Fecha	29 de Abril-10 de Mayo de 1937.
Descripción	<p>El 29 de abril de 1937 Gernika cayó ante el avance de la IV Brigada de Navarra. Las fuerzas vascas y santanderinas que defendían el área de la villa foral retrocedieron uniéndose a multitud de civiles que continuaban el éxodo iniciado tras el bombardeo aéreo del 26 de abril, al que se sumaban los habitantes de las nuevas poblaciones convertidas en frente de combate. Al oeste de Gernika y a medio camino de Errigoitia aparecía una nueva línea defensiva, desde Muxika a Mungia donde iban llegando fuerzas vascas rehechas de la retirada y las nuevas Brigadas Expedicionarias remitidas desde Asturias y Santander.</p> <p>El 30 de abril fuerzas de la Brigada Flechas Negras avanzaron hasta Bermeo por la margen izquierda de la ría de Mundaka, mientras la IV Navarra consolidaba su posición en Gernika. Las fuerzas de la 1ª División Vasca, incluidos los refuerzos foráneos, estructuraban por su parte la nueva línea para parar la ofensiva. El 1 de mayo, mientras fuerzas de Flechas Negras eran rechazadas al intentar ganar el alto de Sollube, debiendo retirarse para quedar aisladas en Bermeo, fuerzas de la IV de Navarra intentaron avanzar hacia Errigoiti y Muxika, con apoyo de carros de combate, siendo rechazadas con numerosas bajas en la zona de Mazaga. En la tarde del 2, un nuevo intento sobre esa altura acabó en fracaso, mientras en la zona de Muxika se libraba un intenso intercambio de fuego entre las fuerzas defensoras y la I Brigada de Navarra. En la jornada siguiente una devastadora intervención aérea permitió a los franquistas romper Bermeo del cerco de las tropas vascas, al tiempo que sembraba de muerte y destrucción el frente y la inmediata retaguardia de la 1ª División Vasca, causando víctimas civiles y militares en el área, incluyendo Errigoiti entre los objetivos castigados. Sin embargo, de nuevo los ataques desde Gernika hacia el oeste fueron rechazados, distinguiéndose las tropas santanderinas en la defensa.</p> <p>A partir del día 4 la lucha en la zona fronteriza entre Errigoiti y Muxika con Gernika se limitó al choque entre patrullas rivales. Los combates principales se desarrollaron durante varios días en la zona alta del macizo de Sollube. Finalmente, el 9 de mayo, la I de Navarra inició su ofensiva sobre Muxika, frustrando la operación de contra-ataque de la 1ª División Vasca sobre el río Oka, y en la que Errigoiti era uno de los puntos de concentración de material y tropas. Al día siguiente la I continuó su ataque en combinación con fuerzas de la V de Navarra que avanzaron desde la zona alta de Sollube en dirección sureste, hasta amenazar por la espalda el Mazaga. Esta posición y Errigoiti cayeron ese día en manos franquistas. En días posteriores la localidad sería una de las bases de la I Brigada para emprender la conquista del Bizkargi.</p>
Fuentes	<p>BELDARRAIN (1992) MARTINEZ BANDE (1971) URGOITIA BADIOLA (2001-2003) VARGAS ALONSO (2007) VV.AA.: <i>La Guerra Civil en Asturias</i>, Ediciones Júcar, Madrid, 1986.</p>
Observaciones	

Localidad	Zornotza-Amorebieta.
Hecho histórico	Combates de Etxano o del Pinar de la Muerte.
Participantes / Intervinientes	Bando Republicano: 2ª División Vasca, 6ª y 11ª Brigadas Vascas y tropas de refuerzo. Bando Franquista: I y II Brigada de Navarra.
Fecha	9 al 18 de Mayo de 1937.
Descripción	<p>A finales de abril, los contraataques republicanos entre Zugastietia y Euba frenaron la progresión franquista sobre Amorebieta. A principios de mayo los franquistas quedaron detenidos en las últimas estribaciones occidentales del macizo del Oiz, alrededor de las cotas que daban acceso a Euba y Amorebieta, -el famoso “pinar de la muerte”-, y al oeste del cruce de Zugastietia. Gernika cayó el día 29, pero la precipitada operación de Piazzoni, general jefe de la Brigada italo-española de <i>Flechas Negras</i>, sobre Bermeo, ocupado el 30, colocó en delicada situación a parte de dicha unidad, obligando a Mola a operar prioritariamente sobre el macizo de Sollube, donde se posicionaban los defensores vascos.</p> <p>El 9 de mayo la II Brigada de Navarra atacaba al sueste de Etxano, tomando las cotas 329 y 333 en medio de dura lucha, viéndose contraatacada de inmediato. La lucha en torno a dichas cotas se prolongó durante una semana, adquiriendo el trágico nombre de “pinar de la muerte”. Finalmente, el día 16 los franquistas lanzaron una operación combinada entre la I de Navarra, que atacó desde la zona sureste del Bizkargi, y la II que lo hizo desde el nordeste de Etxano. Tras duros combates se produjo el repliegue de las tropas de la 2ª División Vasca, entrando los franquistas en Etxano al día siguiente, y quedando Zornotza ocupada el 18.</p>
Fuentes	AROSTEGUI (1991) ARTECHE (1970) BELDARRAIN (1992) MARTINEZ BANDE (1971) MARTINEZ BANDE (1980) URGOITIA BADIOLA (2001-2003)
Observaciones	

Localidad	Fruiz.
Hecho histórico	Combates y ocupación de Fruiz.
Participantes / Intervinientes	Bando Republicano: 1ª División Vasca, Sector del Comandante Barreiro (batallones Kirikiño, Gordexola, Araba, y 138 de Santander), 1ª Brigada Expedicionaria Asturiana, 2ª Brigada Expedicionaria de Santander. Bando Franquista: V Brigada de Navarra.
Fecha	Mayo de 1937.
Descripción	Fruiz vio como la guerra llegaba a sus proximidades a finales de abril de 1937, con la retirada masiva de civiles de las localidades que iban a ser escenario de la batalla del Sollube, de efectivos militares en retirada y de nuevos contingentes que llegaban para reforzar la resistencia (Brigadas Expedicionarias 1ª de Asturias y 2ª de Santander). El 9 de mayo, ante la proyectada ofensiva de la 1ª División Vasca desde Arrieta y Errigoti sobre la margen izquierda del Oka, Fruiz era el punto de concentración de los elementos auxiliares y la Artillería participantes en la ofensiva. Ésta se suspendió ante el inicio del ataque de la I Brigada de Navarra en Muxika y el 10, al sumarse al ataque la V de Navarra desde Sollube la localidad se transformó en zona de resistencia de las tropas que se replegaban desde Rigoitia. Tras varios días de combates Fruiz quedó como zona de contacto entre la nueva 5ª División, encargada del frente entre el mar y Mungia, y la 1ª, que abarcaba desde Fruiz hasta Larrabetzu. El frente de Fruiz, dependiente de la 1ª División, quedó como un sector de enlace con la 5ª guarnecido por una improvisada Brigada, comandada por el comandante Barreiro. El 19 de mayo, al atacar los franquistas sobre Jata y Mungia se intensificaron los combates, cayendo la localidad el día 20.
Fuentes	BELDARRAIN (1992) MARTINEZ BANDE (1971) URGOITIA BADIOLA (2001-2003) VARGAS ALONSO (2007)
Observaciones	

Localidad	Galdakao.
Hecho histórico	Combates de Galdakao.
Participantes / Intervinientes	Bando Republicano: Divisiones 1ª y 2ª Vascas durante la retirada de Junio de 1937; batallones Azkatasuna 8º de Ingenieros y Azaña-Bizkaia vinculados por diferentes episodios bélicos a la localidad. Bando Franquista: I Brigada de Navarra.
Fecha	Abril-Junio de 1937.
Descripción	A finales de abril de 1937 ANV organizó el batallón Azkatasuna 8º de Ingenieros. Sus cuarteles se establecieron en las Escuelas Municipales de Galdakao, en las que se siguió encuadrando a los nuevos efectivos según llegaban. En mayo, el 19, un bombardeo aéreo provocó el hundimiento de un refugio, con un balance de 13 muertos y varios heridos. Una sección de camilleros de una compañía de Sanidad Militar de Asturias participó en el auxilio a las víctimas. En junio, con la ruptura del Cinturón de Defensa de Bilbao, y el hundimiento de los dispositivos de combate de las 1ª y 2ª Divisiones Vascas, numerosas unidades militares se retiraron por Galdakao. Entre ellas se contó el batallón Azaña-Bizkaia, castigado en la batalla por el Cinturón, el 14 de junio perdió muchos hombres al Este de Galdakao, muertos o capturados que se sumaron a las crecidas bajas anteriores. Otra unidad que perdió numerosos hombres en Galdakao fue el batallón Durruti, incluidos varios prisioneros. El 15 de junio las fuerzas de la I Brigada de Navarra ocuparon Galdakao, y el Zaratamo.
Fuentes	BELDARRAIN (1992) DÁVILA (2007) IBARRETXE FERNÁNDEZ DE LARRINOVA y MOLINUEVO (2009) SALAS LARRAZABAL (1999) TALÓN (1988) MARTINEZ BANDE (1971) URGOITIA BADIOLA (2001-2003)
Observaciones	Entre las bajas del batallón Durruti 5º de la CNT en Galdakao, estaba Félix Padín, que fue capturado y remitido a Vitoria en un convoy de prisioneros. Más tarde pasaría a la prisión habilitada en el convento de Murguía, de donde tras cinco meses sería trasladado al campo de Miranda de Ebro. Padín, combatiente de primera hora, se integró en julio de 1936 en la 1ª Columna Expedicionaria de Bizkaia, pasando luego al batallón Isaac Puente y, tras la batalla de Villarreal, al Durruti, ya con la graduación de sargento. Fallecido recientemente, era una figura histórica del anarquismo en Miranda de Ebro, protagonista de numerosas entrevistas y artículos periodísticos. Su última actuación destacada fue la declaración ante la juez argentina Servini que investiga los crímenes del franquismo.

Localidad	Galdames, y las vecinas o cercanas Guenes, Zalla, Sopuerta, Gordoxola, Balmaseda.
Hecho histórico	Combates y ocupación de Galdames. Batalla de las Encartaciones (Enkarterriak). El 21 de junio, reorganizados los supervivientes salidos de Bilbao, se posicionó en el Monte Eretza, contraatacando a las vanguardias franquistas.
Participantes / Intervinientes	Bando Republicano: 2ª y 3ª Divisiones Vascas, nueva y provisional División B (comandada por Juan De Pablo, llamado en realidad Dezső Jász, y denominada luego 5ª Expedicionaria al disolverse la 5ª Vasca) formada con las Brigadas 8ª Vasca, 1ª y 12ª de Santander (la 12ª era la denominada 2ª Expedicionaria montañesa en Euzkadi), 8ª de Asturias. Bando Franquista: I y II Brigadas de Navarra.
Fecha	21 a 30 de Junio de 1937.
Descripción	<p>Tras la caída de Bilbao el 19 de junio, y realizar el 20 un reconocimiento sobre Barakaldo, la I Brigada de Navarra inició la ofensiva sobre la zona central de Enkarterriak a partir del 21, avanzando y ocupando el terreno a lo largo del Kadagua, desde Alonsotegi a La Cuadra, y marchando por la Cordillera Sasiburu camino del Eretza y los montes de Triano. Fuerzas vascas reorganizadas (batallón Amuategui) contraatacan desde el Eretza sobre las vanguardias franquistas. El 21 de junio la I de Navarra progresó en mayor medida por el Kadagua, tomando Alonsotegi y alcanzando el barrio de La Cuadra. La II Brigada Navarra inicia a su vez el avance para envolver el área de Barakaldo, llegando desde Burtzeña (Burceña) hasta las alturas al sureste de La Arboleda. El 22 la II de Navarra entra en la zona minera al sur de Ortuella, mientras a su izquierda la I de García Valiño alcanza las alturas del Ganerán, en medio de fuertes combates. Unidades de refuerzo vasco-asturianas intentan mantener las alturas del monte de Triano, y fuerzas de la 8ª Asturiana contraatacan sin éxito a partir de la tarde. El mismo día 22 los bombarderos franquistas logran desarticular el puesto de Mando de la 2ª División Vasca en Zalla. Entre las víctimas se contó su jefe, el brigadista italiano Nino Nanetti. Este resultó herido grave, falleciendo el 18 de julio en Santander.</p> <p>El 23 de junio la II se aproxima a La Arboleda y Gallarta, mientras la I de Navarra avanza hacia Galdames por un lado, y hacia Sodupe por otro. Para hacer frente a la amenaza, y ante la baja del mando de la 2ª División Vasca se improvisa una División B, con fuerzas vascas, santanderinas y asturianas. El 24 la II Navarra ocupa Gallarta y rebasa por el suroeste La Arboleda. Por su parte, la I de Navarra ocupa Sodupe; pero encuentra dura resistencia al Norte de batallones de las Brigadas Asturianas 2ª Expedicionaria y 8ª, y al Sur de la 1ª Brigada santanderina y el batallón 122º de la 12ª Brigada santanderina, unidades estas últimas de la División B que dependían circunstancialmente de la 3ª División vasca. El 25 prosigue el avance franquista, entrando la I en Galdames y posiciones al oeste de pico Garay, mientras la II va ocupando la zona minera. Se destaca por Ibarrola la resistencia y contraataques durante varios días de fuerzas de la 1ª Brigada santanderina y del batallón 122 de la 12ª Santander, fuerzas que aunque de la División B, estaban circunstancialmente bajo el mando de la 3ª División Vasca. El 26 de junio las Brigadas navarras proseguían su avance, ocupando el Pico Mira; pero la resistencia se endurecía, logrando la 8ª asturiana diezmar a una columna atacante. El 27 la I conquista Gueñes y Aranguren y vértice Cruz, mientras la II dominaba la zona del río Mercadillo entre esa jornada y la siguiente, en que la I se extendía hasta loma Ubieta frente a la fuerte resistencia de tropas santanderinas (batallón 122) que contraatacan. El 29 la I llegaba a Urrestieta (Abellaneda) y Otxaran, jornada en que la IV ocupaba Balmaseda. El 30 la I tomaba el vértice Queli, y la II en los barrios de Arenal y Las Rivas. Al día siguiente comenzaba el relevo de la I Brigada.</p>
Fuentes	<p>AROSTEGUI (1991) BELDARRAIN (1992) MARTINEZ BANDE (1971) URGOTIA BADIOLA (2001-2003) VARGAS ALONSO (2007) VV.AA.: <i>La Guerra Civil en Asturias</i>, Ediciones Júcar, Madrid, 1986.</p>

Observaciones	El más misterioso de los mandos internacionales que pasaron por Euzkadi, e igualmente una de las figuras más oscuras de las vinculadas al fenómeno brigadista, fue el húngaro Dezső Jász, quien en España y Euzkadi se hacía llamar Juan de Pablo Jansen, figurando como de nacionalidad checa. Algunas fuentes republicanas llegan de acusarle de espía al servicio de los nazis, si bien se preciso señalar su vinculación posterior con el régimen comunista húngaro instaurado tras la II Guerra Mundial. Alguien debiera preocuparse en rescatar sus Memorias (al menos publicó dos libros en húngaro sobre su participación en la guerra civil) y hacer una edición crítica de las mismas.
---------------	--

Localidad	Gamiz-Fika.
Hecho histórico	Combates y Ocupación de Gamiz-Fika.
Participantes / Intervenientes	Bando Republicano: 1ª División Vasca, Sector del comandante Barreiro, luego la 17ª Brigada Vasca. Bando Franquista: V y VI Brigadas de Navarra.
Fecha	Mayo-Junio de 1937.
Descripción	A mediados de mayo de 1937 el área de Gamiz-Fika aparecía evacuada de buena parte de su población civil, presentando una importante concentración de tropas, a causa del desarrollo de las dos cercanas y paralelas batallas del Sollube y Bizkargi. La ofensiva franquista sobre Jata el 19 de mayo, colocó a las fuerzas ofensoras a las puertas de Mungia, y el 20, la caída de Fruiz, vértice Mendigane, y el 22 la de Morgakoena colocó a Gamiz-Fika en primera línea de fuego. El frente se mantuvo estable, con intercambio de fuego, hasta el 11 de junio, día del inicio de la ofensiva final sobre Bilbao. Tras intensos bombardeos aéreos y artilleros las fuerzas defensoras se vieron atacadas frontalmente por las Brigadas de Navarra V y VI, mientras el flanco derecho quedaba amenazado por la I de Navarra al capturar el espolón de Urkulu, en el Bizkargi. Fika quedó en ruinas y con sus edificios incendiados, debiendo retirarse diezmados los batallones de la 17ª Brigada Vasca. Al día siguiente quedaba roto el Cinturón de Defensa, y entre esa jornada y la siguiente, en que caía Mungia, las tropas vascas abandonaban el último terreno de Gamiz-Fika en sus manos.
Fuentes	BELDARRAIN (1992) URGOITIA BADIOLA (2001-2003) VARGAS ALONSO (2007)
Observaciones	

Localidad	Gatika.
Hecho histórico	Creación de la 5ª División Vasca, con Cuartel General en Butrón, resistencia y ocupación.
Participantes / Intervinientes	Bando Republicano: 1ª y 5ª Divisiones Vascas. Bando Franquista: Brigada Flechas Negras.
Fecha	Mayo-Junio de 1937.
Descripción	<p>En mayo de 1937, tiempo de las batallas de Sollube y Jata, unidades de reserva y fortificación afluyen a la zona de Butrón, con el fin de afianzar la defensa en una zona que se prevé puede ser la de avance franquista hacia el presumible objetivo del puerto de Bilbao. En la primera mitad de mayo llega a la zona el batallón de Zapadores Gogorki, que fortifica la zona de Urresti-Goiko, por el kilómetro 19 de la carretera Butrón-Gatika, y las posiciones de las cotas 191 y 195 próximas al kilómetro 21 de la carretera Plentzia-Maruri-Mungia, ocupadas estas últimas por el batallón Octubre. Más tarde, el Gogorki pasó a trabajar en el ala derecha de la 1ª División. También en referencia a la preparación de fortificaciones en esa zona de Uribe-Kosta hay que mencionar las expediciones de presos derechistas remitidas para tal fin. En la madrugada del día 12 de mayo partió de Bilbao una formada por varios cientos de presos y denominada “tercera expedición” que quedó en la zona de Butrón, donde avituallada, para poco después ser conducida andando por carretera hasta Plentzia, de donde pasaron de inmediato a Barrika. Aquí se alojó a los presos en el Asilo Fundación Elorduy, a la espera de salir al frente a cumplir su misión fortificadora. Desempeñando la misma dichos presos fueron espectadores de los combates por Jata.</p> <p>En el mismo mes de Mayo, apenas acabada la batalla del Sollube e iniciada la de Jata, la extendida 1ª División Vasca se escinde en dos, dando lugar a la 5ª División Vasca encargada del sector costero y el sureste de Mungia. La orden de constituir la se da el 17 de mayo, nombrándose como jefe a Pablo Beldarrain. La 5ª estableció su Cuartel General en Butrón, formándola cuatro Brigadas (las 1ª, 5ª y 8ª vascas, más la 1ª santanderina), habiendo perdido la 2ª santanderina que pasaba a la nueva División de Enlace entre Euzkadi y Santander. En total contaba con 15 batallones (11 vascos y cuatro santanderinos). La ruptura del Cinturón motivó la orden de repliegue de la 5ª. El 14 de junio la Brigada Flechas Negras del ejército franquista ocupó Gatika y llegando ese día hasta el castillo de Butrón.</p>
Fuentes	BELDARRAIN (1992) URGOITIA BADIOLA (2001-2003) VARGAS ALONSO (2007) YBARRA Y BERGÉ (1941)
Observaciones	

Localidad	Gernika-Lumo.
Hecho histórico	Movilización, bombardeo, resistencia y ocupación.
Participantes / Intervinientes	<p>Bando Republicano: 1ª División Vasca. El 28 de abril el despliegue defensor quedó constituido por el llamado Frente Norte (prácticamente transformado al momento en 1ª División Vasca), que de Norte-Sur contaba con la 1ª Brigada Vasca (“de Pedernales”), con cuatro batallones; la segunda Brigada vasca, (“de Gernika”), cubría la villa foral al Este de la misma, con cuatro batallones desplegados en la línea Enderika-Idokilis-cota 189 de Burgogoikoa, loma Burgoa, vértice Urgogana, y cota 128 al oeste de Marmiz; por último, el Frente Norte disponía de tres batallones y medio controlados por la 4ª Brigada vasca, (de “San Miguel de Mendata”), a lo largo de la cresta que sigue la carretera de Marmiz a Urrutxua. También actuaron defendiendo Gernika unidades de la 1ª Brigada Expedicionaria de Santander.</p> <p>Bando Franquista: Brigadas I, IV y V de Navarra, unidades de infantería y artillería italianas, y las fuerzas aéreas alemanas e italianas.</p>
Fecha	26 de Abril-Mayo de 1937.
Descripción	<p>Hasta abril de 1937 el impacto de la guerra se circunscribió al acuartelamiento de unidades de gudarís en la zona, caso de los batallones Itxarkundia, Loiola, y Saseta, del PNV, que tenían su cuartel en Gernika. Entre las izquierdas sólo el efímero Gernikako Arbola, del PCE, tuvo su cuartel en Gernika. También se asistió a la marcha de voluntarios y reservistas locales hacia los frentes; al tratamiento de heridos en los hospitales de sangre; al alojamiento de refugiados guipuzcoanos, y a la dolorosa tarea de dar sepultura a combatientes de la zona, o procedentes de las unidades, mayoritariamente guipuzcoanas, acuarteladas en la zona. De hecho el Euzko Gudarostea del PNV tuvo inicialmente su cementerio en Gernika.</p> <p>A finales abril de 1937 la guerra llegó a Busturialdea con toda su fuerza destructiva. El derrumbamiento del frente guipuzcoano tras el envolvimiento de los Intxortas y la caída de Eibar obligó a las fuerzas vascas situadas al norte del monte Oiz a replegarse a marchas forzadas hacia el oeste. El mismo día en que caía Eibar, el 26 de abril, se producía el bombardeo de la Villa Foral de Gernika y de la carretera que desde la misma va a Markina, avanzando las fuerzas sublevadas, -la IV Brigada de Navarra-, hasta Bolibar. La Villa Foral carecía de defensas antiaéreas, y esto ha llevado a presentarla como una “ciudad abierta”. En la mañana del día 26 llegaron a la localidad fuerzas del batallón Rebelión de la Sal como refuerzo con destino al frente. Los camiones que trasladaron a esta unidad quedaron dentro de la localidad, como confirman las fuentes vascas, y la aviación de reconocimiento franquista detectó dicha concentración a mediodía. A la tarde se desató el terrible bombardeo que con el incendio provocado por el mismo arrasó la localidad: Entre 31 y 41 toneladas de bombas en un área de menos de 1 km2, la mayoría de ellas incendiarias, el incendio es consustancial al bombardeo. El bombardeo, como acto de guerra, fue un ejemplo del desproporcionado empleo de la superioridad bélica que una mente militar está dispuesta a aplicar con el fin de conseguir un objetivo, sembrar el terror en la población civil y provocar la desmoralización general, ofreciendo palpable verosimilitud al aviso de las octavillas lanzadas por E. Mola sobre su capacidad para destruir Bizkaia. El de Gernika fue un bombardeo de terror. El uso de bombas pesadas y de miles de pequeñas bombas incendiarias contra el casco urbano no estaba justificado para tan pocos objetivos “tácticos” o “estratégicos”, como un convoy de vehículos estacionado, o el famoso puente de Erretertería y de forma deliberada evitaron la destrucción del puente la zona industrial y la fábrica de armas, los dos únicos objetivos militares así como la casa de Juntas y la Iglesia parroquial. “El 85,22% de los edificios -un total de 271- fueron totalmente destruidos y el resto parcialmente afectado” (Museo de la Paz Gernika). Los alemanes estaban ensayando su “guerra relámpago” (blitzkrieg), y sin duda aprovecharon la oportunidad que les brindaba Gernika como campo de pruebas para sus tácticas de bombardeo profundo en territorio enemigo. Se trataba de despejar las rutas de avance de las columnas motorizadas propias, y aislar el campo de batalla, destruyendo los nudos de comunicaciones, especialmente los núcleos urbanos que tenían una función relevante en ese sentido</p>

Descripción	<p>En resumen se trataba de demostrar hasta dónde sería la aviación un arma decisiva en la próxima guerra. “El gran éxito técnico” al que se refiere Richthofen en su diario es la capacidad técnica de destruir completamente una población para ser tomada por la infantería sin resistencia, sin lucha: una guerra en la que el arma aérea haría todo el trabajo. Eso era lo que se estaba ensayando en Gernika, pero tanto Richthofen como el resto del estado mayor de los tres ejércitos eran perfectamente conscientes de que Gernika era una villa abierta; precisamente por ello negaron en todo momento que hubiese sido bombardeada).</p> <p>Con anterioridad la aviación legionaria italiana había bombardeado la población civil de Otxandiano(23-7-1936. El bombardeo de Durango de 31 de marzo con menos aviones y sin bombas incendiarias provocó según recuento y registro del Gobierno de Euzkad i276. Tienen en común que ambos fueron bombardeos de terror, ejecutados con la intención de sembrar el pánico. Por otro lado, visto el nexo entre actuación de los aparatos de reconocimiento y el posterior bombardeo, resulta escasamente creíble la versión de que el mando franquista ignoraba la actuación del cuerpo aéreo alemán. La Aviazione Legionaria operó en todo momento a las órdenes de la Legión Cóndor y todos ellos coordinados a través de Vigón, con el mando español, Mola y Franco; no es que hubiera coordinación, sino que seguían órdenes. Por tanto hubo un conocimiento previo del mando franquista (Mola y Franco) y el telegrama de 7 de mayo de 1937 del mando franquista de Salamanca a Berlín lo corrobora.</p> <p>El resultado fue la destrucción casi absoluta de la Villa Foral. El parte oficial sobre víctimas y el único que tenemos fue ofrecido por el Gobierno de Euzkadi, 1.654 víctimas mortales pero añade que esos son los muertos registrados, dado que no tuvieron tiempo para desescombrar Gernika. El 100% de los testimonios coetáneos, orales directos con los que contamos (38) –entre ellos los de todos y cada uno de los reporteros que visitaron Gernika- estiman que al menos 1.000 personas murieron en Gernika; no hay prueba alguna de lo contrario, ni de que el parte del Gobierno de Euzkadi fuera erróneo o falso; historiográficamente, afirmar que los muertos fueron 120 o 300 –o cualquier número inferior a los registros contemporáneos- no está sustentado en ningún documento histórico –no es un criterio o estimación documentada, sino una opinión. La cifra de fallecidos sigue siendo cuestión de disputa. Herbert Southworth, Ian Patterson, Philip Knightley, Paul Preston y Xabier Irujo, entre otros autores contemporáneos, han dado por buena la cifra del Gobierno de Euskadi. Por el contrario, Jesús Salas, César Vidal, Vicente Talón, Ricardo de la Cierva, Raúl Arias o Pío Moa estiman el número de víctimas mortales entre 12 y 250.</p> <p>Las jornadas posteriores al bombardeo vieron la llegada de las operaciones terrestres al territorio de Busturialdea. A partir del día 27 la IV Brigada de Navarra y la Brigada ítalo-española de Flechas Negras aprovecharon el hundimiento del Frente de Gipuzkoa para avanzar desde la zona de Markina-Xemein y Ondarroa, hacia Gernika. El mismo 27 el mando republicano dispuso una reorganización del Ejército Vasco, para tratar de contener la ofensiva, mediante la constitución de Divisiones y Brigadas que diesen cohesión a los batallones tras la destrucción de la organización en Frentes y Sectores. De ese modo, ese día 27 una Orden del Cuerpo Vasco precisaba la organización de una línea defensiva Norte-Sur, cuyos puntos de resistencia de vanguardia debían establecerse en la línea Gernika-Amorebieta-Gorbea. Y el 28 Gernika quedaba en el centro del llamado Frente Norte. Sin embargo, la improvisada defensa de Gernika se vio sorprendida el 29 de abril, jornada en que se perdía la localidad. La IV Navarra ocupó primero Ajangiz, tras rechazar una ligera reacción vasca en Marmiz, avanzando con celeridad hacia la Villa foral. Aquí los carros de combate franquistas obligaron a un tren con refuerzos a retirarse hacia Amorebieta, entrando a continuación en la destruida Villa, con escasa resistencia de las pocas fuerzas vascas allí presentes, y ocupando a continuación Lumo y Aiserrota. Una avanzada de Flechas Negras, tras ocupar Elantxobe, llegó a su vez a Gernika.</p>
-------------	--

Descripción	<p>El coronel Llarch Castresana, jefe del Frente Norte, ya oficialmente 1ª División Vasca, resultó capturado junto a varios oficiales de su Estado Mayor. Todos fueron fusilados, siéndolo Llarch el 1 de mayo en Vitoria, a pesar de que trató de disuadir a sus captores de que se estaba pasando y de que nada útil había realizado durante su estancia en zona republicana. Para ocupar su puesto en la primera división se designó al carabinero Ricardo Gómez. En los días siguientes los franquistas consolidaron la ocupación de Gernika y la villa se cerró y se prohibió la entrada, hasta que se limpió de evidencias y se estudió el efecto del bombardeo; sabemos que el propio Richthofen acudió a estudiar las ruinas y que el general Cabanellas pasó unos días en la villa). Esto motivó el 14 de mayo un fugaz ataque aéreo republicano sobre las posiciones franquistas de Bermeo y Gernika. El 27 de abril los Heinkel He51 volvieron a ametrallar los alrededores de Gernika, algo que se repitió en días posteriores; entre el 26 de abril y el 14 de mayo se registran más de 30 bombardeos y ametrallamientos rebeldes en los alrededores de Bermeo. Posteriormente los franquistas establecieron en la localidad un hospital para prisioneros de guerra en el que perecieron al menos 265, entre heridos y enfermos.</p>
Fuentes	<p>AGIRREAZKUENAGA ZIGORRAGA (1987) AIAPE ARBE (2011) EGURTXIKI (2013) ELGOYEN (2007) ETXANIZ ORTUÑEZ, PALACIO SÁNCHEZ y SERRANO BLANQUER (2006) GERNIKAZARRA HISTORIA TALDEA (2007) GRANJA y ETXANIZ (1998) IRUJO (2012) ITURRIA (2014) IRAZABAL (2007) MAIER (1976) MOMOTIO ASTORIKI (2007) MOMOTIO ASTORIKI y NUÑEZ MONASTERIO (2012) NIEBEL y EGAÑA (2012) PATTERSON (2008) RECONDO y RECONCO (2011) SALAS LARRAZABAL (2012) SOUTHWORTH (2013)</p>
Observaciones	<p>A destacar el gran número de publicaciones, todas de interés, en el marco del 75º aniversario del bombardeo, destacando la labor de edición y documentación sobre el bombardeo de Gernika por la Fundación Museo de la Paz, de Gernika. Asimismo es preciso señalar la estrategia de destrucción o desaparición sistemática de documentación, en particular la desaparición de registros de nombres y apellidos de los fallecidos en el bombardeo, (arrancando hojas de los registros del Hospital de Basurto) realizada por las autoridades franquistas desde 1937 en todo lo relativo al bombardeo de Gernika. Durante al menos 30 años la propaganda oficial de la dictadura imputaba la destrucción de Gernika al ejército vasco, siendo uno de los ejemplos internacionales de lo que significa la desinformación como medio de propaganda de guerra.</p>

Localidad	Getxo.
Hecho histórico	Movilización, Policía Militar de la Zona Internacional de Las Arenas, Bombardeos Aéreos, combates y ocupación.
Participantes / Intervinientes	Bando Republicano: Artillería de Costa, 5ª División Vasca, Policía Militar de la Zona Internacional. Bando Franquista: Aviación, Brigada Flechas Negras.
Fecha	Julio de 1936-Junio de 1937.
Descripción	<p>Al estallar el conflicto se constituyeron en Bizkaia las Guardias Cívicas, improvisadas milicias de retaguardia encargadas de mantener el Orden Público y evitar que en el territorio se dieran los excesos revolucionarios padecidos en buena parte de las provincias bajo control republicano. En dichas Guardias Cívicas, y en la misión encomendada a las mismas, los nacionalistas vascos jugaron un papel decisivo de cara a la salvaguardia del orden. Estas fuerzas se controlaban desde la llamada Comisaría General de Defensa de la República, organismo pronto sustituido, -el 13 de agosto-, por la llamada “Junta de Defensa de Bizkaia”. Parte de esos contingentes darían lugar al Cuerpo de Orden Público, que durante el conflicto actuó como policía y evitó los desórdenes en retaguardia, mientras otros se integrarían, como voluntarios o movilizados, en las unidades militares creadas. Por ejemplo, la tercera compañía, “Jatamendi”, del batallón Ariztimuño fue instruida al crearse, momento en el que perteneció efímeramente al batallón Mungia, en un chalet de Las Arenas. En agosto de 1936 el personal diplomático extranjero se trasladó a unos chalets desocupados de Las Arenas, esto condujo a las autoridades a declarar una Zona Internacional neutral, que debía verse libre de las operaciones bélicas para facilitar las labores diplomáticas y humanitarias en tiempo de guerra. Por iniciativa nacionalista vasca se creó la llamada Policía Militar de la Zona Internacional o Policía Internacional, encargada de custodiar el área. Para ello, quedó constituida a finales de septiembre de 1936 con afiliados o simpatizantes nacionalistas vascos, muchos de ellos miembros con anterioridad de las Guardias Cívicas o fuerzas de autodefensa, que ya tenían experiencia en la protección de personas y edificios desde el estallido de la guerra. Su base quedó establecida en el Club Marítimo del Abra.</p> <p>La respuesta de los sublevados fue el bombardeo aéreo de Getxo, el 21 de octubre de 1936 buscando negar toda legitimidad a la Zona Internacional de Las Arenas, negando el carácter oficial de los consulados radicados allí. El ataque vino a cortar el intento del delegado de la Cruz Roja en España, el doctor suizo Marcel Junod, con apoyo de las autoridades de Euzkadi, de lograr un canje masivo de presos entre ambos bandos. Hubo al menos siete muertos y dos heridos. Entre los primeros se contaron dos de los policías, Ortúzar e Ibáñez, que darían nombre a sendas compañías de la Ertzaña. Al poco del ataque se disolvió la Policía Internacional, pasando sus miembros a la Ertzaña. Posteriormente Getxo conocería más ataques aéreos, por ejemplo el 26 octubre y, ya en 1937, los del 10, 11 y 26 mayo.</p> <p>Para la defensa contra una amenaza marítima existía en Getxo la antigua batería costera de San Ignacio, dotada con cuatro piezas de 150 mm., instaladas desde 1887 y en desuso. Al principio se pensó en asentarlas en Punta Galea, emplazamiento de Getxo más adecuado que el de San Ignacio. Al final, en el último punto se consiguieron emplazar en octubre de 1936 dos piezas modernas, Vickers de 152 mm. traídas de la Naval de Reinosa. Esto permitió que el material del 15 (150 mm.) encontrase un nuevo emplazamiento en Cabo Matxitaxako (Bermeo). También quedaron instalados en Getxo, con el transcurso de la guerra, varios acuartelamientos, una Delegación Marítima, y once hospitales, con capacidad para cerca de 1.100 camas.</p> <p>En junio de 1937 la ruptura del Cinturón de Hierro motivó el repliegue de la 5ª División Vasca desplegada entre el mar y Mungia, ante la amenaza de copo. El día 15 se dió la orden de retirada a la margen izquierda de la ría del Nervión. La 5ª Brigada Vasca la efectuó por la carretera general hacia Algorta, mientras parte de la División pasaba el puente colgante a Portugalete que era volado en la tarde del mismo. Antes, hubo algunos combates con la vanguardia franquista de Flechas Negras, apoyada por blindados, que presionaba desde Berango, al tiempo que en Algorta entraban en acción quintacolumnistas franquistas.</p>

Descripción	<p>Los últimos batallones en retirarse lo hicieron la noche del 15, retirándose en parte a Portugalete en barcas, mientras otros batallones lo hacían hacia Erandio en autobuses. El 16 regresaron a Las Arenas fuerzas del batallón Malatesta, ante la tardanza franquista en ocuparla tras entrar el día anterior Algorta. Su misión era castigar de forma expeditiva a la quinta columna, y realizar algunas destrucciones. El balance fueron unas 15 víctimas entre los miembros de la supuesta quinta columna y los desafortunados civiles que fueron tomados por partidarios de los franquistas, entre ellos una institutriz británica. Tras retirarse las tropas republicanas Flechas alcanzaba la desembocadura de la ría en Las Arenas, quedando Getxo totalmente ocupado. Tras la caída de Bilbao el 19, hubo en la noche de ese día al 20 intercambio de fuego de fusilería y ametralladora entre ambas orillas y ya de día las fuerzas bajo mando italiano lanzaron patrullas a la margen izquierda, que consiguieron la rendición de cerca de un centenar de gudarís. Además, se hundió con fuego de piezas de 20mm una barca con milicianos que trataban de llegar a mar abierto.</p> <p>El 25 de junio de 1937 se celebró en Algorta una entrevista entre Juan Ajuriaguerra, Presidente del Bizkai Buru Batzar (BBB), y el agregado militar italiano Da Cunto. La conversación se centró en la rendición del Ejército de Euzkadi a las fuerzas italianas a cambio de garantizar la vida de la población civil, heridos, mandos al frente del Ejército vasco, y dirigentes políticos. Los acontecimientos bélicos posteriores superaron las opciones hipotéticas de acuerdo vislumbradas en la reunión de Algorta, que debía servir de preludio de un posterior acuerdo que se intentó materializar en el llamado Pacto de Santoña.</p>
Fuentes	<p>BELDARRAIN (1992) CELAYA BARTUREN (2009) DELGADO CENDAGORTAGALARZA (2010) LANDA MONTENEGRO (1994) MARTINEZ BANDE (1971) ONAINDIA (1983) ROVIGHI y STEFANI (1994) URGOITIA BADIOLA (2001-2003)</p>
Observaciones	

Localidad	Mungia.
Hecho histórico	Combates de Gondramendi. Batalla de Jata.
Participantes / Intervinientes	Bando Republicano: 1ª y 5ª Divisiones Vascas. Bando Franquista: Brigada Flechas Negras, Agrupación XXIII de Marzo, V Brigada de Navarra.
Fecha	14 al 22 de Mayo de 1937.
Descripción	<p>El 14 de mayo de 1937 las fuerzas franquistas culminaban la ocupación del macizo del Sollube desalojando a las fuerzas republicanas de la vertiente occidental del mismo, y ocupando Arrieta-Libao. Mientras acababa la batalla de Sollube se iniciaba la de Jata, ocupando las fuerzas de Flechas Negras y Agrupación XXIII de Marzo las vertientes orientales de Jata y el monte Tollu, amenazando desde el noreste la posesión de Mungia por las tropas gubernamentales, mientras que la V de Navarra lo hacía desde el Este y el Sureste. La línea de alturas de Gondramendi-Larragan, era la última protección aparente para Mungia.</p> <p>El 19 de mayo, tras producirse el relevo de fuerzas vascas y asturianas en Jata y Mungia por tropas santanderinas, los franquistas iniciaron el asalto final a Jata y las alturas citadas inmediatas a Mungia. Jata fue asaltada por Flechas Negras, mientras la XXIII de Marzo, apoyada por carros de combate, lo hacía con el Gondra, y la V de Navarra capturaba el Larragan. Al día siguiente, Beldarrain, el recientemente nombrado jefe de la nueva 5ª División Vasca responsable del sector, contraatacó sobre Gondramendi con el batallón Asturias en vanguardia. No se logró el objetivo, a pesar de rechazar a las avanzadas franquistas, y se suspendió la prosecución del ataque para evitar bajas. El avance franquista cesó el día 22, tras quedar ocupado Fruiz y cotas adyacentes por la V de Navarra.</p>
Fuentes	<p>BELDARRAIN (1992) MARTINEZ BANDE (1971) MESA (1994) PIAZZONI (2011) ROVIGHI y STEFANI (1992/1993) STEER (1978) TALON (1988) VARGAS ALONSO (2007)</p>
Observaciones	Steer habla de “batalla inexistente” para los combates del 19 de mayo, y la presenta como una excusa de las tropas santanderinas para retirarse. Pero es evidente que Steer no estuvo presente.

Localidad	Igorre.
Hecho histórico	Combates y ocupación de Igorre.
Participantes / Intervinientes	Bando Republicano: 3ª División Vasca. Bando Franquista: II y IV Brigadas de Navarra.
Fecha	Marzo-Junio de 1937.
Descripción	<p>Iniciada la ofensiva sobre Bizkaia el 31 de marzo, los franquistas amenazaron con irrumpir en el Valle de Arratia tras culminar la captura de los puertos de montaña de Barazar y Sumelza. Los contraataques vasco-asturianos sobre Altún y el Saibigain acabaron por paralizar la ofensiva, quedando Igorre apenas a una decena de kilómetros de la línea de frente.</p> <p>El 22 de mayo las II y IV Brigadas de Navarra iniciaron la ofensiva para envolver las peñas de Mañaria. Para el 24 la 3ª División Vasca (Ibarrola) había retrocedido a la parte occidental del valle de Arratia, mientras los franquistas habían despejado la carretera a Durango por Mañaria. Igorre y Bilaro quedaron abandonadas en terreno de nadie. El 30 de mayo las fuerzas de la 3ª División Vasca lanzaron un reconocimiento armado sobre Yurre y Villaro. Al Norte, una compañía del <i>Perezagua</i> (7ª Brigada) recuperó Yurre (Igorre), y más al Sur, otra compañía del <i>Arana Goiri</i> (11ª Brigada) hacía lo mismo con Villaro. Finalmente, el 15 de junio la IV Brigada de Navarra atacaba, sumándose a la batalla general por Bilbao, ocupando Igorre y Arantzazu, cruzando la carretera del valle de Arratia e iniciando la subida a las alturas de la parte occidental del valle. Al día siguiente entraba en Arteaga- Castillo Elejabeitia, Bilaro y Zeanuri, dominando así todo el recorrido del valle de Arratia.</p>
Fuentes	BELDARRAIN (1992) MARTINEZ BANDE (1971) MARTINEZ BANDE (1980) URGOITIA BADIOLA (2001-2003)
Observaciones	

Localidad	Zornotza-Amorebieta.
Hecho histórico	Combates de Ixerango.
Participantes / Intervinientes	Bando Republicano: 2ª División Vasca, 4ª Brigada Vasca. Bando Franquista. I y II Brigadas de Navarra.
Fecha	Mayo-Junio de 1937.
Descripción	<p>Tras ocupar las cimas del Bizkargi y Amorebieta entre el 11 y el 18 de mayo, las tropas republicanas retroceden hasta Lemoa y las vertientes occidentales del Bizkargi. La zona de Ixerango (cota 216), inmediata y al Oeste de Amorebieta queda como un entrante gubernamental que amenaza la posesión de Zornotza. En la zona y en la inmediata Peña Lemoa desplegaba la 4ª Brigada Vasca, y en especial el batallón Martiartu, que había retrocedido desde Muxika hasta aquí durante la primera mitad de mayo. El 29 de mayo la II de Navarra atacó sobre Peña Lemoa (Lemoa), ocupando la cota 172 al Norte de Amorebieta, y la 216 (Ixerango), haciéndose después con la Peña. Los combates continuaron durante varios días, hasta que el 5 de junio, Peña Lemoa quedó definitivamente en manos de la II de Navarra, tras perderse con anterioridad. A pesar de ello las tropas gubernamentales continuaron en las proximidades de la Peña y de Ixerango, hasta que la ruptura del Cinturón de Hierro y la ofensiva paralela de la II, iniciada el 13, motivó la retirada general de las tropas vasco-asturianas presentes en el área. El batallón Martiartu sufrió muchas bajas en Ixerango. El 29 de mayo tuvo decenas de bajas, incluidos nueve muertos, a los que se sumaron nuevas bajas en días posteriores, superando el centenar para el conjunto de la operación, incluidos cerca de una veintena de fallecidos.</p>
Fuentes	BELDARRAIN (1992) MARTINEZ BANDE (1971) URGOITIA BADIOLA (2001-2003)
Observaciones	

Localidad	Bakio, Jatabe-Maruri, Lemoiz, Mungia.
Hecho histórico	Batalla de Jata.
Participantes / Intervinientes	Bando Republicano: 1ª y 5ª Divisiones Vascas. Bando Franquista: Brigada Flechas Negras, Agrupación XXIII de Marzo. Las fuerzas franquistas actuantes no andarían lejos de los 30.000 hombres.
Fecha	9 al 20 de Mayo de 1937.
Descripción	<p>Tras ocupar Burgoa y Matxitxako, el 9 de mayo de 1937 las fuerzas de Flechas Negras entraban en Bakio, mientras las fuerzas vascas de la 9ª Brigada se retiraban a las alturas de Jata y Tollu, formando línea en su extremo derecho con fuerzas de la 4ª Brigada Expedicionaria de Asturias y unidades vascas de refresco, como el batallón 3º de ANV. Tras varios días en los que los principales combates se libran en las cotas altas de Sollube y en la zona de Arrieta, el 12 de mayo, mientras la V de Navarra fracasa en desalojar a las tropas republicanas de las inmediaciones de las cotas altas, Flechas suspende su ataque sobre la zona de Jata, que sin embargo es bombardeada con precisión por la Legión Cóndor (vertiente oriental de Jata), y la Aviación Legionaria italiana (Tollu). El 13 fue un día inactivo; pero continuaba el incendio de los pinares provocado por dichos bombardeos.</p> <p>El 14 de mayo los franquistas lanzaron la ofensiva que significó la última jornada de la batalla de Sollube y la primera de la de Jata. Mientras la V de Navarra desalojaba las vertientes occidentales de Sollube, las fuerzas bajo mando italiano intentaron hacerse con Jata. La Brigada Flechas Negras atacó reforzada por batallones de la Agrupación XXIII de Marzo. El ataque se inició con una preparación artillera, terrestre y naval, y bombardeo aéreo. Sin embargo, falló el apoyo aéreo previsto de la Cóndor, que no apareció, por lo que su papel hubo de ser asumido por la Aviación Legionaria italiana, que actuaría horas después. La Columna Farina avanzó por la vertiente oriental de Jata, pero no logró alcanzar las alturas principales, perdiéndose dos carros de combate. El Regimiento 3º tuvo más éxito, tomando el Tollu. Sin embargo, tampoco logró avanzar al sur de Jata. Los defensores eran la 9ª Brigada Vasca, con alguna unidad agregada, como el batallón Zergaitik Ez. Al final de la jornada actuó destacadamente un batallón de las JSU de Euzkadi, el Octubre, que contraatacó rechazando las avanzadas bajo mando italiano, aunque sufriendo duras bajas.</p> <p>El día 17 el sector entre la costa y Mungia quedó a cargo de la nueva 5ª División Vasca, formada con las tropas de la 1ª presentes en el área. Finalmente, el 19, los franquistas atacaron, Flechas se concentró en capturar Jata, mientras la XXIII de Marzo era introducida completa en el centro del dispositivo, con objetivo Gondra, y la V Navarra se concentraba en asaltar el Larragan, al Este de la carretera Mungia-Sollube. Tras un bombardeo demoledor, conseguían sus objetivos, aplastando las fuerzas bajo mando italiano a los batallones 106 y 139 de Santander, que sólo entre muertos y prisioneros perdieron unos 250 hombres. Al día siguiente contraatacaron fuerzas de la 8ª Brigada Vasca, estando a punto de recuperar Gondra. Finalmente, el 22 cesó la ofensiva franquista, quedando a las puertas de Mungia.</p>
Fuentes	ALCOFAR NASSAES (1972) AZNAR (1961) BELDARRAIN (1992) MARTINEZ BANDE (1971) MESA (1994) PIAZZONI (2011) ROVIGHI y STEFANI (1992/1993) SALAS LARRAZABAL (1998) STEER (1978) TALON (1988) VARGAS ALONSO (2007)
Observaciones	

Localidad	Markina-Xemein, Etxebarri, Eibar, Elgoibar.
Hecho histórico	Combates de Kalamua
Participantes / Intervinientes	Bando Republicano: Milicias, batallones del Frente de Guipúzcoa. Bando Franquista: Grupo Díez de Rivera, II Brigada de Navarra.
Fecha	Septiembre de 1936-Abril de 1937.
Descripción	<p>La batalla por el Kalamua se inició el día 28 de septiembre, cuando las fuerzas sublevadas franquistas del Grupo Díez de Rivera, detenidas en su marcha hacia Markina, bascularon su línea de avance hacia su izquierda, con el fin de contribuir a la caída de Eibar desde el norte. Ese día las tropas de Díez de Rivera avanzaron sobre el Kalamua. El flanco derecho de su avance, frente a las posiciones adversarias cercanas a la carretera entre Barinaga y Etxebarria, quedó protegido por dos compañías, mientras el grueso del Grupo lograba llegar hasta Arrate, ocupando además la ermita de San Pedro. Capturó algún prisionero que fue fusilado. En Arrate Díez de Rivera encontró un teléfono intacto con comunicación directa con Eibar. Trató de engañar al mando adversario haciéndose pasar por republicano con el fin de que le enviasen refuerzos que se dispuso a aniquilar a su llegada. Un intento republicano de sorprender a los franquistas de Arrate de madrugada fracasó, siendo batido un batallón santanderino recién llegado y los guías locales del Amuategui. Los ataques posteriores, ya de día, de fuerzas procedentes de Markina sobre la línea Arrate-Kalamua fracasaron. Al igual que los del día 30.</p> <p>El 30 de septiembre las fuerzas republicanas presionaron sobre las posiciones franquistas en la carretera de Maltzaga, y sobre las de Arrate y Kalamúa. Hubo incluso combates cuerpo a cuerpo; pero los requetés rechazaron los intentos. El 2 de octubre se extravió en la zona de Kalamua un requeté que era pagador de una compañía, y fue a dar a las posiciones del batallón de gudarís San Andrés que le capturó. Según Revilla, el requeté fue conducido a Eibar y fusilado. El 4 de octubre fue un día de contrastes, mientras la ofensiva franquista sobre los Intxortas y Elgeta fracasaba, en el Kalamúa fracasó un asalto republicano a las posiciones de la 4ª compañía de Lácar. El día 6, hubo un nuevo combate en el que el peso de la acción recayó en fuerzas del batallón Rosa Luxemburgo, también rechazado. Tras la llegada de refuerzos, como los batallones Rusia y 5º de la UGT se lanzó un ataque el día 8 que tampoco tuvo éxito, como el del 21, en el que las fuerzas vascas lanzaron un duro ataque en el frente desde Markina (Kalamua) al mar, secundado por acciones en la zona de Eibar. La lucha se saldó con graves bajas para ambos bandos; pero el castigo en el lado vasco fue mayor, quedando diezmado el batallón 1º de la UGT, que perdió a su comandante, Fulgencio Mateos, concejal socialista por Bilbao, y cuyo nombre pasaría en homenaje a ser el de su antigua unidad. Los días 15 y 26 de diciembre los franquistas atacaron por su parte la posición llamada por los franquistas de "loma verde", y por los republicanos como San Andrés de Kalamua. En ambos casos los requetés fueron rechazados, destacando por parte republicana el batallón Celta. Después, las escaramuzas y bombardeos mutuos continuarían en 1937, hasta que la caída de Elorrio y Eibar llevó al derrumbamiento de lo que quedaba del frente guipuzcoano, abandonándose las posiciones entre Kalamua y el mar, cayendo el 27 de abril Markina, Etxebarria y Urberuaga en manos de los franquistas.</p>
Fuentes	BELDARRAIN (1992) JUARISTI LARRINAGA (2008) MARTINEZ BANDE (1971) MARTINEZ BANDE (1980) URGOITIA BADIOLA (2001-2003)
Observaciones	

Localidad	Elorrio, Mondragón
Hecho histórico	Combates de Kanpanzar y Udala
Participantes / Intervinientes	Bando Republicano: En septiembre-octubre de 1936 fuerzas del batallón de Montaña Garellano, y de los batallones de Milicias UHP, Zabalbide, compañía Iñaki San Miguel (luego en el batallón Ibaizabal), y otras unidades, también un auto-blindado; posteriormente se relevan diferentes batallones, en abril de 1937, en Kanpanzar-Udala figuraban, entre otras, fuerzas del UHP, González Peña, Celta, y Malatesta. Bando Franquista: Columna Alonso Vega, en septiembre de 1936; I y IV Brigadas de Navarra en abril de 1937.
Fecha	26 de septiembre a 4 de Octubre de 1936, 19 a 23 de Abril de 1937.
Descripción	<p>En septiembre de 1936 la Columna alavesa de Alonso Vega entró en Mondragón el 26, con un eficiente apoyo artillero y de ametralladoras. Sin embargo, Ibarrola, que había acudido días antes a coordinar la resistencia dirige la retirada, fijando un nuevo frente en Kanpanzar. La Columna de Alonso queda detenida el 27, bajo el constante fuego artillero republicano, aunque va a preparar junto a otras fuerzas un golpe que se espera decisivo, hundir el frente republicano entre Angiozar y el norte de Arrasate-Mondragón. Finalmente, el 4 de octubre, fracasa el intento mancomunado de la Columna Alonso Vega y la Agrupación Tejero de romper el frente republicano entre los Intxortas, por las fuerzas del último, y Kanpanzar, por las de Alonso. En el último punto actúan en la defensa unidades como la compañía “Gallastegui”, del batallón UHP, o el Zabalbide, salido al frente el 22 de septiembre, e iniciado en combate el 25 sin disponer de armamento para buena parte de sus efectivos, por lo que entre los días 26 y 28 recibió 434 fusiles, participando el 4 de octubre en el combate de Kanpazar.</p> <p>En abril de 1937 el frente se derrumbó, porque a pesar de la energica resistencia de Elgeta y los Intxortas, frente a la IV de Navarra, la I avanzó desde Aramaio sobre Memaia, cayendo sobre Elorrio, lo que hizo caer por envolvimiento Udala, Kanpanzar e Intxortas, iniciando el derrumbamiento total del Frente de Gipuzkoa. Los fuertes bombardeos sobre las posiciones de Udala causaron abundantes bajas a fuerzas cenetistas que se retiraron atribuyéndoseles la pérdida de Elorrio.</p>
Fuentes	BELDARRAIN (1980) BELDARRAIN (1992) MARTINEZ BANDE (1971) MARTINEZ BANDE (1980) URGOITIA BADIOLA (2001-2003)
Observaciones	Beldarrain es el principal autor de los combates de los Intxortas. Ha tendido siempre a destacar el papel decisivo de las fuerzas nacionalistas vascas y de sus mandos. Sin embargo, parece que no conoció con exactitud el papel decisivo que las fuerzas de Ibarrola en Kanpanzar tuvieron para frenar la ofensiva de Alonso Vega el 4 de octubre de 1936.

Localidad	Balmaseda.
Hecho histórico	Combates del Kolutza.
Participantes / Intervenientes	<p>Bando Republicano: A finales de junio, principios de julio de 1937 actuó la División B, con la 12ª Brigada de Santander, también denominada en Bizkaia Segunda Móvil o segunda Expedicionaria (los 101, 102, y 122), así como refuerzos del II Cuerpo (batallón 133). A finales de julio actuó la 2ª División Vasca, con las Brigadas 6ª y 12ª actuando ofensivamente, más la 9ª.</p> <p>Bando Franquista: A finales de junio y principios de julio las III, IV, y V de Navarra; a finales de julio las III y VI de Navarra.</p>
Fecha	29 de Junio-29 de Julio de 1937.
Descripción	<p>El 29 de junio la IV Brigada de Navarra ocupa Balmaseda apoyada desde el Sur por la V. La IV toma además las alturas de Lagarbea, Castillejo y Sabufgal, y el 30 ocupa el pico de La Nevera, para a continuación ser relevada por la III de Navarra. Fuerzas de Santander inician una serie de contraataques infructuosos sobre las alturas al Oeste de Balmaseda hasta que la ofensiva franquista queda definitivamente parada por la ofensiva republicana en el Frente de Madrid (batalla de Brunete). Las bajas republicanas son importantes, sobre todo en la 12ª Brigada (Segunda Móvil o Segunda Expedicionaria).</p> <p>Mientras acababa la batalla de Brunete en el sector central de la península, el mando del Ejército del Norte diseñó una serie de operaciones militares para apoyar al Ejército republicano del Centro. El esfuerzo principal se iba a lanzar en Asturias, a partir del 1 de agosto. Mientras tanto, la misión del reorganizado Cuerpo de Ejército Vasco fue lanzar un ataque limitado, con el fin de amenazar Balmaseda varios días antes de producirse el ataque en Asturias. La fuerza encargada del asalto fue la 2ª División Vasca (49 División), con sus Brigadas 6ª y 12ª, mientras la 9ª Brigada quedaba de reserva, a la expectativa del posible éxito de sus compañeras de división.</p> <p>El 27 de julio se inició la ofensiva vasca, cuyo objetivo inicial era ocupar las alturas de Castro Alén, Sabugal y La Nevera, prolongándose la acción hasta el 29 de julio. La 12ª Brigada Vasca atacó el Kolutza y alturas adyacentes, fracasando a pesar de llegar hasta las alambradas dispuestas por los franquistas, saldándose su actuación con un sangriento fracaso. La 6ª Brigada actuó al Norte de la anterior, y fue la más próxima a alcanzar sus objetivos tras un avance que mereció los mayores elogios, incluidos los de Lamas Arroyo, el mando franquista que dándose cuenta de los defectos de la ofensiva desde su observatorio dejó que el conjunto de la operación degenerase en una matanza para el Cuerpo Vasco. La 6ª hubo de retroceder al anochecer, dejando decenas de caídos en las alambradas. El 28 de julio, en plena ofensiva del Cuerpo Vasco sobre Balmaseda, el coronel Vidal fue sustituido de la jefatura del mismo por el coronel Adolfo Prada, procedente del Ejército republicano del Centro.</p> <p>La batalla tuvo trágicas consecuencias para los civiles de ambas zonas. El 27 de julio un bombardeo aéreo republicano mató a seis personas, incluidos cuatro niños, al intentar alcanzar a una batería franquista entre Balmaseda y el barrio de Pandozales. Otro vecino fue asesinado por los militares al ser acusado falsamente por unos jóvenes de haber cortado unos cables de comunicación. El 29 fue la aviación franquista la que provocó una masacre en Turtzioz (Trucios), matando a 21 personas cuando intentaban, al parecer, anular unos supuestos asentamientos artilleros.</p>
Fuentes	<p>BELDARRAIN (1992)</p> <p>ETXEBARRIA MIRONES y ETXEBARRIA MIRONES (1993)</p> <p>MARTINEZ BANDE (1971)</p> <p>MARTINEZ BANDE (1972)</p> <p>MARTINEZ BANDE (1980)</p> <p>URGOITIA BADIOLA (2001-2003)</p>
Observaciones	

Localidad	Larrabetzu.
Hecho histórico	Combates de Larrabetzu.
Participantes / Intervinientes	<p>Bando Republicano: 1ª División Vasca (Gómez), con cuartel general en Lezama y tres Brigadas, las 14ª y 17ª vascas más la 2ª asturiana, más dos batallones remitidos desde la 2ª Brigada Vasca para reforzar el sector del Bizkargi (14ª Brigada Vasca). Iniciada la ofensiva final franquista sobre Bilbao quedaron bajo su control las dos Brigadas de Reserva (6ª y 12ª de Euzkadi) más la 4ª asturiana y la Brigada de Montaña asociada a la defensa del Cinturón.</p> <p>Bando Franquista: I, V y VI Brigadas de Navarra.</p>
Fecha	Junio de 1937.
Descripción	<p>El 11 de junio de 1937 se iniciaba la ofensiva final sobre Bilbao. Las fuerzas franquistas atacaron las posiciones republicanas a vanguardia del Cinturón, desde el espolón de Urkulu, al noroeste del Bizkargi, hasta Fika, capturando los objetivos tras duros combates que diezmaron a los defensores vasco-asturianos. Los contraataques nocturnos efectuados sobre Urkulu y las posiciones adyacentes por batallones de las fuerzas de reserva, fracasaron, con grandes bajas, motivando un desgaste prematuro de esas unidades.</p> <p>El día 12 desde sus nuevas posiciones las tres Brigadas de Navarra atacantes rompieron el Cinturón de Defensa, con el apoyo de fuertes bombardeos aéreos y artilleros que implicaron a 144 piezas de artillería y 110 aviones. De Este a Oeste, la I de Navarra conquistó Cantoibasos y girando a su izquierda capturó Gaztelumendi, y dese aquí se abrió en abanico abatiendo por la espalda las defensas de las cotas 298 y 274, al Este de Gaztelumendi, la 243, al Sur, y la loma Irurimendi, al Suroeste, colándose así en posiciones dominantes a la espalda de Goikoelejea y Larrabetzu. La V de Navarra, por su parte, rompió el Cinturón al Noroeste de Cantoibasos, avanzando hasta los barrios de Goitioltza, Garaioitza, y ermita de San Vicente, al Norte de Lezama. Por último, la VI de Navarra capturó el tramo de Cinturón del Urrusti, con sus cotas 347 y 349.</p> <p>El 13 los atacantes completaron la ruptura del Cinturón. La I de Navarra envolvía las fortificaciones de Larrabetzu, ocupando la localidad, auténtico escenario de muerte y destrucción. La Brigada cruzó la carretera de Larrabetzu a Lemoa, buscando el contacto con la II de Navarra que iniciaba su ataque entre el Sur del Bizkargi y Amorebieta. Al Suroeste de Larrabetzu la I ganó Ganguren y las cotas adyacentes, sobre la línea de alturas que iban desde Enekuri hasta el Norte de Galdakao. La V ocupaba Lezama y Zamudio, traspoasando la carretera a Las Arenas entre ambas localidades y ascendiendo a las alturas de Santa Marina, iniciando el avance hacia el Oeste camino de Santo Domingo, el área que barreaba la carretera de Derio a Bilbao. La VI continuó desbordando las posiciones del Cinturón al Noroeste de Urrusti, en Berriaga, Artebakarra y Mantuliz, amenazando al final de la jornada Derio y el inútil, para los republicanos, aeródromo de Sondika desde el Norte.</p> <p>La batalla estaba en gran medida decidida, a pesar de que aún quedaban duros combates hasta la entrada de los franquistas en Bilbao el 19 de junio. La 1ª División Vasca estaba desarticulada, así como las Reservas y los numerosos batallones sueltos que eran remitidos a taponar una brecha que reclamaba una intervención más estructurada y, sobre todo, un material inexistente. La 2ª División Vasca quedaba a su vez amenazada desde el Norte, y pronta a desorganizarse tan rápido como la 1ª. A un costo de un millar de bajas en tres jornadas, los franquistas habían desbaratado las defensas del Cinturón, y casi a la mitad de las tropas de Euzkadi. Estas sufrieron unas 4.000 bajas, la mitad muertos y prisioneros.</p>
Fuentes	<p>BELDARRAIN (1992)</p> <p>HERRERA (1974)</p> <p>MARTINEZ BANDE (1971)</p> <p>URGOITIA BADIOLA (2001-2003)</p>
Observaciones	

Localidad	Mungia.
Hecho histórico	Bombardeos, Combates y Ocupación de Larrauri.
Participantes / Intervinientes	Bando Republicano: 1ª División Vasca. Bando Franquista: V Brigada de Navarra.
Fecha	30 de Abril-13 de Junio
Descripción	<p>Al iniciarse la batalla de Sollube, el barrio de Larrauri, entre Mungia y el Alto de Sollube, y dominando junto a otras aldeas y barrios cercanos la carretera Mungia-Bermeo, se convirtió en punto de apoyo de las fuerzas de Euzkadi. En el mismo se acumularon efectivos militares y material camino del macizo, y esto motivo que fuera objetivo de las fuerzas adversarias. El 3 de mayo, durante la gran ofensiva franquista para liberar a las tropas bajo mando italiano del cerco a que estaban sometidas en Bermeo, además del campo de batalla en las vertientes orientales del macizo, los aviones del bando sublevado atacaron masivamente las comunicaciones y núcleos urbanos a retaguardia de la línea de frente que se extendía desde Muxika al mar. En esa jornada las bombas incendiarias franquistas extendieron los incendios por ambas vertientes del Sollube. Y los ataques aéreos sobre la carretera entre Sollube y Mungia causaron numerosas víctimas en la localidad de Larrauri, incluidos 20 muertos entre civiles y gudaris. Entre las víctimas militares en esta localidad se contaron varios milicianos del Isaac Puente, caídos cuando la unidad se retiraba de la zona tras su fugaz primera intervención en la batalla. Meñaka, Rigoitia y Morga también sufrieron víctimas, entre ellas varios civiles.</p> <p>El acoso aéreo sobre Larrauri continuó, mientras la batalla arreciaba en la zona alta del Sollube. El 8 de mayo un ataque sorpresivo de la V de Navarra obligó la retirada de las tropas vasco-asturianas presentes en la misma, desde el vértice Sollube hasta el mar. En torno a Larrauri y el eje de barrios y aldeas localizados entre la falda al Sur de Jata y Arrieta-Libao, pasando por Larrauri, se montó una nueva línea de resistencia, siendo Larrauri esencial junto a los enclaves urbanos que barreaban el posible avance sobre el eje de la carretera Bermeo-Mungia. En dicha jornada llegaron a Larrauri, campo a través, los escasos supervivientes, algunos de ellos heridos, de una sección artillera que durante la retirada en camiones desde el alto de Sollube hacia Mungia se vio interceptada y masacrada por los mercenarios marroquíes de Regulares.</p> <p>A partir del 9 de mayo, Larrauri y la línea de aldeas y barrios vecinos fue la base de partida los contraataques vasco-asturianos que permitieron a estos afianzarse en posiciones de la vertiente occidental del macizo, amenazando las cotas altas de Sollube. La reacción franquista del 12 de junio fracasó, aunque el 14 logró su objetivo de desalojar a los republicanos de la vertiente occidental. La nueva línea defensiva de la 1ª División Vasca quedó sobre Larrauri y barrios vecinos a derecha e izquierda. Las fuerzas defensoras pasaron a formar la nueva 5ª División Vasca, encargada del frente desde Mungia hasta el mar. Finalmente, un nuevo empujón adversario capturó las posiciones republicanas entre las cumbres de Jata y el Este de Mungia el 19 de mayo. Larrauri fue capturada por la V Brigada de Navarra, y el frente quedó a las puertas de Mungia, que no caería hasta el 13 de junio.</p>
Fuentes	BELDARRAIN (1992) MARTINEZ BANDE (1971) MARTINEZ BANDE (1980) STEER (1978) URGOITIA BADIOLA (2001-2003) VARGAS ALONSO (2007)
Observaciones	

Localidad	Laukiz y Loiu.
Hecho histórico	Combates de Umbe, loma de Mantuliz y Lañomendi, y ocupación de Laukiz.
Participantes / Intervinientes	Bando Republicano: 5ª División Vasca. Bando Franquista: VI Brigada de Navarra.
Fecha	14 y 15 de Junio de 1937.
Descripción	El 14 de junio la VI Brigada de Navarra ocupaba Derio y las alturas al Oeste de Artebakarra, iniciando además la aproximación hacia la vertiente norte de Artxanda. La 5ª División Vasca (Beldarrain) venía reclamando una fuerte contraofensiva en sentido noroeste-sureste para coger de flanco a las fuerzas que habían roto el Cinturón, y ahora pugnaban por dominar la última barrera defensiva de Bilbao entre Enekuri y Santo Domingo. El Alto Mando rechazó el contraataque y acabó desarticulando la 5ª División remitiéndola por Brigadas a reforzar la defensa de Bilbao, organizando el repliegue de la misma a la margen izquierda de la ría del Nervión. Sin embargo, Beldarrain tuvo la ocasión de lanzar un contraataque parcial sobre el flanco derecho de la VI de Navarra ahora que su grueso avanzaba hacia el Sur camino de Artxanda. A últimas horas del 14 el batallón Ibaizabal atacó y tomó Lañomendi, a costa de duras bajas, mientras que partiendo de Umbe el 7º de la UGT atacaba Mantuliz, sorprendiendo a un batallón franquista al que hizo 80 prisioneros. Les apoyaron fuerzas del Fermín Galán y del Irrintzi. Los atacantes acabaron replegándose tras golpear al reocupando la VI las posiciones perdidas en la mañana del 15. El 16, con las tropas de la 5ª replegándose sobre la margen izquierda de la ría o hacia Bilbao a través de Erandio, la VI entraba en Sondika, Asua, capturaba el monte Umbe, y entraba en contacto en Laukiz con las tropas de Flechas que alcanzaban Las Arenas en esa misma jornada.
Fuentes	BELDARRAIN (1992) MARTINEZ BANDE (1971) STEER (1978) URGOITIA BADIOLA (2001-2003)
Observaciones	

Localidad	Leioa.
Hecho histórico	Movilización, Aeródromo de Lamiako y ocupación.
Participantes / Intervinientes	Bando Republicano: Milicias iniciales transformadas en batallones; Servicio de Aviación del Ejército, posteriormente “Escuadrilla Vasca” y Fuerzas Aéreas del Norte de las Fuerzas Aéreas de la República Española (FARE).. Bando Franquista: Servicio de Aviación del Ejército, Legión Cóndor alemana, y Aviación Legionaria italiana.
Fecha	Julio de 1936-Junio de 1937
Descripción	<p>Al estallar la guerra se movilizan guardias cívicas controladas por el Gobierno Civil y la “Junta de Defensa de Bizkaia.” Contingentes de voluntarios, y luego de movilizados se suman a los batallones que se organizan durante el verano y otoño de 1936, según la ideología de los combatientes. También se movilizan las numerosas industrias susceptibles de fabricar materiales y componentes de uso bélico, principalmente en Lamiako, el barrio industrial de la localidad cercano a la ría. Aquí, además, durante el verano se pone a punto el aeródromo o campo de aviación de Lamiako, situado junto a la ría, en terrenos del antiguo hipódromo de Lamiako, junto a la fábrica Delta. Contaba con una pista de un kilómetro de largo por 250 metros de ancho, sólo disponía de un antiaéreo, y su pista e instalaciones fueron objetivo continuo de la aviación de la aviación franquista, cuyo primer ataque fue el 10 de agosto.</p> <p>Leioa fue bombardeada unas 20 veces, no solo el aeródromo sino el casco urbano y otras partes del municipio, Artaza y la fábrica de La Vidriera. Las acciones de los aviones de Lamiako, conocidos como “Escuadrilla Vasca” los cazas a partir de finales de 1936 y “Circo Krone” . Por ejemplo Vitoria en septiembre(17-19) fue bombardeada por cinco aparatos republicanos, alcanzando los cuarteles de la ciudad y ocasionando víctimas mortales entre militares y civiles (ocho y dos respectivamente). El precio en el contingente aéreo republicano fue un Breguet rotó al aterrizar en Lamiako. Los franquistas los días 25 y 26 del mismo mes bombardearon (nueve bombardeos y seis cazas) Bilbao y el aeródromo de Lamiako y la zona portuaria, y en segundo seis aviones, mientras los republicanos incursionaban sobre Eskoriatza con dos bombarderos escoltados por un caza. Los dos aparatos de bombardero resultaron averiados ligeramente, y un observador fue herido; pero los aparatos se salvaron, aunque los pilotos germanos creyeron haber abatido dos aviones, que se anotaron como victorias. Al día siguiente uno de los aparatos republicanos alcanzados, un Vickers ya reparado, atacó Arrasate (Mondragón).</p> <p>Durante la batalla de Villarreal la batalla aérea alcanzó gran intensidad, destacando los combates de diciembre. Los republicanos bombardearon los aeródromos de Gasteiz y el llamado “Martínez de Aragón”, situado entre Elorriaga y Oñati, los días 5 y 12, reclamando la destrucción en tierra de aviones y hangares, aunque fuentes franquistas sólo admiten averías a un avión. Además, los cazas republicanos afirmaron haber derribado durante esos días un total de seis aviones, de los que parece que sólo un caza He-51 fue realmente abatido. Por su parte los franquistas afirmaron haber destruido en combate otros seis aviones; pero los republicanos parece que sólo perdieron dos bombardeos anticuados o improvisados en combate, y un caza al capotar en el aterrizaje en Lamiako. En esta época los cazas estaban tripulados por soviéticos, comandados por el capitán Boris Alexandrovich Turchanskii (también conocido como Boris Maranchov), que resultó herido grave. El máximo de efectivos aéreos en Lamiako debió darse en esta época, en que concentró una veintena de aviones, incluidos nueve cazas rusos.</p> <p>El 3 de enero de 1937 la aviación franquista bombardeó las factorías de Erandio, Sestao y Bedia, causando algunos daños materiales, así como un muerto y varios heridos. Al día siguiente atacó Bilbao, por la mañana los cazas rusos de Lamiako dispersaron a los aviones de reconocimiento adversarios. Por la tarde, cinco Ju-52 germanos salidos de Burgos y cuatro Fokker españoles de Vitoria, escoltados por 13 cazas Heinkel He-51 alemanes aparecieron sobre la vertical de Bilbao bombardeando y causando al menos cinco muertos civiles, mientras enfrentaban el fuego antiaéreo y el ataque de ocho cazas de la Escuadrilla Vasca. Un Ju-52 de la Cóndor fue tocado, estrellándose en monte Arraitz.</p>

Descripción	<p>Otros dos aparatos rebeldes fueron averiados. En el confuso combate aéreo entre los “Chatos” y los He-51 dos de los primeros fueron alcanzados, logrando tomar tierra uno, tripulado por un ruso, y estrellándose el otro en Zeberio, pereciendo el piloto republicano Juan Roldán. Otras versiones apuntan la pérdida de los dos aparatos vascos, llegando a tierra en paracaídas el piloto que se salvó. Un aviador germano fue capturado, y otro muerto al llegar a tierra, linchado según algunas fuentes, arrasando su cuerpo la multitud que a continuación se lanzó al asalto de las cárceles, masacrando, junto a tropas que no cumplieron la misión de restaurar el orden, a más de dos centenares de presos.</p> <p>Durante la ofensiva de Mola contra Bizkaia, iniciado abril, los días 6 y 7, la llamada escuadrilla experimental de la Cóndor, dotada con bombardeos rápidos, atacó los aeródromos de Bilbao (Lamiako) y Santander. Además, el 6 los nuevos cazas alemanes Me-109 demostraron su superioridad, al derribar uno de los anticuados cazas Letov republicanos y cuyo piloto fue capturado. El día 9 los bombarderos franquistas atacaron el aeródromo de Lamiako, logrando los Polikarpov rechazar a seis He-70 que escaparon. El 13 los Dornier Do-17 atacaban de nuevo el aeropuerto, y siete Bf-109 combatieron contra tres Polikarpov I-15 sin que se produjeran derribos. El 15 los Me-109 y los Dornier Do-17 profundizaron en sus incursiones hasta Bilbao y, otra vez, el Bf-109 se mostró letal al resultar abatido un I-15, pereciendo el piloto republicano. Esta pérdida se sumaba a los cuatro cazas del mismo tipo inutilizados en Lamiako por los ataques de las jornadas anteriores. La aviación republicana, simplemente se estaba quedando sin cazas. El total de cazas nunca fue mayor de unos seis aparatos, mientras que los rebeldes contaban con decenas de cazas. El 15 de abril un caza ruso fue abatido, pereciendo el piloto; el 18 de abril tres He-111 y tres Do-17 atacaron Bilbao, mientras siete He-70 incursionaban sobre Lamiako. El ataque se saldó con una matanza de civiles al hundirse un refugio en la fábrica Cotorruelo. El balance total de la incursión fue de unos 74 muertos y 60 heridos (Steer citó 67 muertos y 110 heridos; pero no tuvo en cuenta los fallecidos por las heridas, y es probable incluyera a los contusos y heridos leves no hospitalizados). Fue la mayor cifra de víctimas mortales en un solo bombardeo aéreo contra Bilbao, seguida de la del 25 de septiembre del año anterior, saldada con al menos 54 muertos, aunque entonces hubo cientos de heridos y contusos. Los Polikarpov lograron, pese a todo, derribar un aparato alemán, falleciendo los tres tripulantes, dando a otro aparato. El 20 los chatos de Lamiako derribaron sobre el frente a un anticuado Breguet XIX; pero el 22 los Me-109 abatieron al as de Euzkadi, Felipe del Río, al sorprender a la Escuadrilla Vasca a su llegada a Lamiako, que fue bombardeado al igual que Sondika. Tras ese episodio los supervivientes recibieron orden de trasladarse a Santander.</p> <p>El 12 de mayo entre los múltiples objetivos se contó, de nuevo, Lamiako, aunque prácticamente no quedaban aviones útiles en su pista, al haberse replegado los aparatos en vuelo a Santander. Los intentos posteriores de llevar refuerzos aéreos al Norte se centraron en hacerlos llegar a Sondika y Santander, y se llegó a habilitar un campo en la playa de La Arena, en Somorrostro; pero las expediciones remitidas o tuvieron que aterrizar en Francia, o perdieron sus aparatos en los inmediatos ataques aéreos franquistas, como el que destruyó varios cazas, a principios de junio, en La Arena. En cuanto a Lamiako, cuando Leioa y su aeródromo cayeron en manos franquistas, el 17 de junio, los franquistas encontraron los restos de cuatro aviones (dos inservibles y dos incendiados), treinta motores de aviación, la mitad inútiles, y cierta cantidad de aceite y bombas de aviación. Con posterioridad, tanto Lamiako como Sondika fueron empleados por las fuerzas franquistas para las ofensivas sobre Santander y Asturias.</p>
Fuentes	<p>MARTINEZ BANDE (1971) SALAS LARRAZABAL (1998) SALAS LARRAZABAL (1999) TALON (1988) URGOITIA BADIOLA (2001-2003)</p>
Observaciones	

Localidad	Lekeitio.
Hecho histórico	Defensa y ocupación de Lekeitio.
Participantes / Intervinientes	Bando Republicano: Milicias y batallones de las Juntas de Defensa de Bizkaia y Guipúzcoa; batallones del Ejército Vasco del Frente de Guipúzcoa. Bando Franquista: Columna Iruretagoyena; II Brigada de Navarra, y Brigada de Flechas Negras.
Fecha	Septiembre de 1936-Abril de 1937.
Descripción	<p>A finales de septiembre de 1936 Lekeitio se convierte en la avanzadilla defensiva del despliegue gubernamental en la costa de Bizkaia, tras superar el río Deba y entrar en Mutriku y Ondarroa las fuerzas franquistas. El frente quedó estabilizado ante Berriatua, el Kalamendi y Asterrika, pasando Lekeitio a ser la inmediata base de las tropas defensoras de la zona costera.</p> <p>La concentración de fuerzas en Lekeitio fue importante. El batallón 1º de ANV remitió al parecer una sola compañía, que aglutinó en la localidad a diversos grupos de ANV de Gipuzkoa y Bizkaia que ya estaban presentes allí, tras participar en los combates, y que acabaron incorporándose al 1º. Ya reunido el batallón, éste instaló su cuartel en el palacio de Zubieta, pasando luego a acuartelarse en el Balneario de Urberuaga (Markina). También se acuarteló en Lekeitio el 2º batallón de la UGT que participó en la paralización de la ofensiva de los sublevados en Asterrika. Y en octubre pasarían fugazmente por allí un batallón santanderino, el “Malumbres”, y el batallón Baracaldo, que pasó a continuación a la zona del Kalamua. Igualmente se acuarteló allí el batallón Cultura y Deporte al formarse el mismo con las compañías de la Federación Cultural Deportiva Obrera (FCDO), vinculada a las Juventudes Socialistas Unificadas, aunque el batallón incluyó también a contingentes anarquistas que se batieron por la zona costera durante la retirada de Gipuzkoa. También radicó en la localidad uno de los batallones de la CNT de Euzkadi.</p> <p>A mediados de noviembre de 1936 las fuerzas de Euzkadi se repartían en nueve sectores entre el Cantábrico y los límites con Santander-Burgos, siendo uno de ellos el de “Lekeitio”. El frente permanecería sin grandes incidentes hasta finales de abril de 1937. Entonces, el derrumbamiento del Frente de Guipúzcoa tras la caída de Elgeta, Los Intxortas, Elorrio, Ermua y Eibar motivó la retirada de los defensores al Norte de la última localidad. Lekeitio fue evacuada y la Brigada italo-española de Flechas Negras ocupó la localidad el 28 de abril.</p>
Fuentes	BELDARRAIN (1992) JUARISTI LARRINAGA (2008) MARTINEZ BANDE (1971) MARTINEZ BANDE (1980) URGOITIA BADIOLA (2001-2003)
Observaciones	

Localidad	Lemoa.
Hecho histórico	Batalla de Peña Lemoa (Lemoatx).
Participantes / Intervinientes	Bando Republicano: 2ª División Vasca. En particular fuerzas de las Brigadas 4ª, 6ª y 15ª, más la 2ª Brigada Expedicionaria de Asturias. Bando Franquista: II Brigada de Navarra.
Fecha	29 de Mayo a 14 de Junio de 1937.
Descripción	<p>Tras la caída de Amorebieta, Peña Lemoa quedó como la principal posición de vanguardia en la zona central del frente vasco, cubriendo la ruta Bilbao-Durango, así como el tramo más fuerte del Cinturón de Defensa de Bilbao, situado en Erletxes-El Gallo. Una orden del 28 de mayo dispuso que la II Brigada de Navarra adelantase la línea del sector de Amorebieta, con el objetivo de ocupar Peña Lemoa y las cotas adyacentes, importante observatorio de cara a la posterior ofensiva sobre el Cinturón defensivo. La II atacó el 29 de mayo, tomando primero las cotas 172 y 216 (Ixerango), al norte y oeste de Amorebieta, culminando un avance en profundidad de varios kilómetros con la captura de la cima de Peña Lemoa, causando pérdidas a varias unidades vascas, en particular a los batallones Simón Bolívar y Martiartu.</p> <p>El 30 contraatacan las fuerzas de la 2ª División Vasca, apoyadas con intensidad por artillería y carros de combate. El Simón Bolívar trató de recuperar la cota perdida, pero tras un duro combate tuvo que regresar a sus posiciones de partida. Los batallones asturianos 225 y 230 apenas lograron actuar, ante el temor a una masiva actuación aérea adversaria. El 31, se dieron nuevos infructuosos contraataques, en base a tres batallones, el citado Simón Bolívar, que intentó recuperar la cota 365 de Lemoa, y las fuerzas asturianas citadas, que hacían lo mismo con la 368.</p> <p>El 2 de junio las tropas republicanas lanzaron otros dos contraataques sin éxito. El mando vasco decidió una acción más resolutive, empleando una de las Brigadas de la reserva del Cuerpo Vasco, la 6ª (Cristóbal) con el apoyo de artillería, ametralladoras del Saseta, morteros y media docena de carros de combate Trubia. Esta vez, para sorprender y al mismo tiempo facilitar a los atacantes la captura del objetivo se atacó de día. No por la noche o al amanecer. Los batallones de la 6ª junto a fuerzas del Dragones, que ascendió por la cantera existente aparentemente impracticable sorprendiendo a los defensores, lograron culminar la conquista en un duro asalto. Sin embargo, una vez ocupada se convirtió en blanco fácil para la reacción artillera adversaria. Esta causó más bajas que el propio asalto. A pesar de ello la infantería de la 6ª logró rechazar los primeros contraataques franquistas. La 6ª Brigada, que era una unidad de Reserva considerada de “choque”, fue relevada antes de la noche. El 4 siguió la tensión en la zona de Lemoa, a pesar de que el parte rebelde publicado en prensa citó un escueto “sin novedad”, el de Euzkadi habló de tanteos. El 5 llegó la temida reacción rebelde, con bombardeos aéreos y artilleros masivos, a los que siguió la Infantería, logrando ocupar la Peña. Al día siguiente fracasó un intento republicano de contraataque, y en las jornadas siguientes, hasta el día 10, prosiguió una actividad bélica tenue, pero persistente y con bajas apreciables entre unidades de las Brigadas Vascas 4ª y 15ª.</p> <p>Finalmente, tras el inicio de la ofensiva final sobre Bilbao el día 11 de junio, el 13 la II Brigada de Navarra inició su propio ataque para cortar la línea de retirada de Larrabetzu a Galdakao de las fuerzas batidas en el primer punto. Con un fuerte apoyo aéreo y artillero atacó desde Peña Lemoa y el sur del Bizkargi. Al norte, la II logró ocupar Tantelucietia y Munesorritz, y al sur tomó Burlotza, frente a Peña Lemoa y prolongación de la misma hacia el Oeste. Al mismo tiempo, fuerzas de la I de Navarra comenzaban la amenaza por retaguardia, al aparecer por Sarrikolea, en la carretera entre Larrabetzu y Erletxes. No sólo eso. Otras unidades de la I Navarra ocupaban las alturas de Ganguren, dominando desde la espalda la zona de fortificaciones de El Gallo. La 2ª División Vasca de Vidal comenzaba a ser desarticulada por la maniobra que previamente había destrozado a la 1ª División Vasca.</p>

Fuentes	AROSTEGUI (1991) BELDARRAIN (1992) CASAS DE LA VEGA (1977) CIUTAT DE MIGUEL (1978) MARTINEZ BANDE (1971) URGOITIA BADIOLA (2001-2003)
Observaciones	

Localidad	Lemoiz.
Hecho histórico	Movilización, combates y ocupación de Lemoiz.
Participantes / Intervinientes	Bando Republicano: Encuadramiento inicial de residentes en batallones nacionalistas vascos, destacando por su número en los Itxasalde, Malato, Ariztimuño, e incluso el Abellaneda. El escaso contingente republicano-izquierdista se vinculó a batallones de esa ideología. Luego, cuando el frente de batalla llegó a su área, operaron en la misma la 1ª y 5ª Divisiones Vascas. Bando Franquista: Brigada Flechas Negras.
Fecha	Julio de 1936-Junio de 1937.
Descripción	Iniciado el conflicto se produce la movilización de voluntarios, y más tarde se sumó el reclutamiento forzoso por quintas. En Lemoiz la mayor parte de los combatientes se encuadraron en batallones nacionalistas vascos. El escaso contingente republicano-izquierdista se vinculó a batallones de esas tendencias. Al llegar el frente de batalla a las proximidades de la localidad la 1ª División Vasca se vió implicada en las batallas de Sollube y Jata. Parte de la misma se transformó en 5ª División Vasca, que encuadraba además a fuerzas santanderinas. Pérdido Jata, el frente quedó a medio camino entre Jata, y Armintza y Lemoiz. Primero estuvo posicionada con la 5ª la 1ª Brigada Vasca, que quedó a principios de junio como reserva de la citada División. En Lemoiz llegaron a estar de guarnición, entre otras fuerzas, los batallones Cultura y Deporte, unidad de reserva de la citada Brigada, y a principios de junio, también como reserva de su Brigada (8ª), pasó por Lemoiz el batallón Fermín Galán. Al ser remitida la 8ª a reforzar a la 1ª División en las proximidades de Bilbao, fueron las fuerzas de la 1ª Brigada Vasca las encargadas de defender el área, y de replegarse hacia la ría del Nervión. Entre los batallones de la 1ª que estaban en Lemoiz al momento de hacerse la retirada estaba el Mungia. Finalmente, el 14 de junio la Brigada Flechas Negras ocupaba entre otras localidades Lemoiz, alcanzando Plentzia y creando una cabeza de puente en la margen izquierda de su ría.
Fuentes	BELDARRAIN (1992) MARTINEZ BANDE (1971) MARTINEZ BANDE (1980) SOLANO PALACIO (1938) URGOITIA BADIOLA (2001-2003) VARGAS ALONSO (2007)
Observaciones	

Localidad	Mallabia.
Hecho histórico	Bombardeo del puerto de montaña de Trabakua y ocupación.
Participantes / Intervinientes	Bando Republicano: Frente de Guipúzcoa. Bando Franquista: IV Brigada de Navarra.
Fecha	25 y 26 de Abril de 1937.
Descripción	Roto el Frente de Guipúzcoa en la zona de Elorrio, y amenazados Eibar y Ermua, tras el corte de las comunicaciones con Durango, el 25 de abril las tropas vascas se retiran hacia Bolibar y Markina por el puerto de montaña de Trabakua, donde se produce un ataque aéreo masivo. Muchos batallones quedan desorganizados y con muchas bajas, caso del Rebelión de la Sal. El 26 los franquistas ocupaban Eibar, Ermua y Mallabia, prosiguiendo la ofensiva al día siguiente, hasta hacer desaparecer el Frente republicano desde el Norte de Eibar hasta el mar.
Fuentes	BELDARRAIN (1992) MARTINEZ BANDE (1971) URGOITIA BADIOLA (2001-2003)
Observaciones	

Localidad	Arrigorriaga, Basauri, Bilbao.
Hecho histórico	Combates de Malmasín. Batalla de Bilbao.
Participantes / Intervinientes	Bando Republicano: 2ª División Vasca. Bando Franquista: I y II Brigadas de Navarra.
Fecha	15 al 18 de Junio de 1937.
Descripción	<p>El 15 de junio la I Brigada de Navarra, tras un día de preparación, descendió en tromba desde Santa Marina y el Ganguren hacia la margen derecha del Ibaizábal. La 2ª División Vasca (Vidal) se retiró desorganizada camino de Arrigorriaga y Bilbao. La I de Navarra, franquista, (García Valiño) ocupa Elexalde y Galdakao y cruza el Ibaizábal. En la confusión varios puentes quedan a merced de los rebeldes franquistas, sin ser volados. Cerca de Galdakao es tomado el puente de Torresabal, rápidamente es cruzado, colocándose los hombres de Valiño en la ermita de Arteta y el monte Upo. Toda la línea del Cinturón de defensa entre el río y Miravalles se desmorona al ser cogida por la espalda. También cruzan entre Zuazo y Alkotxa, ocupando este último. Y al oeste, junto a la carretera que va de Galdakao a Bilbao, encuentran intacto el puente de Urbi, lo cruzan, dominan una serie de alturas y capturan Artunduaga y su puente sobre el Nervión, abriendo el camino a la captura de Dos Caminos –Basauri y el monte Malmasín. La maniobra de envolvimiento de Bilbao por el sur ha dado comienzo. La II de Navarra se traslada a Galdakao para relevar a la I y asegurar las posiciones que la misma va dejando a retaguardia.</p> <p>El 16 de junio la I de Navarra reanudó su avance sobre las dos márgenes del Nervión. En la margen derecha ocupó la cota Zarátamo y la cota 342 que permitía el acceso al Upo desde el oeste de esa altura. En la margen izquierda avanza desde el puente de Artunduaga capturando Basauri y Arrigorriaga. Logra capturar el Malmasín, a pesar de la resistencia de algunas unidades, entre ellas el recién llegado batallón Otxandiano, cuyo comandante, Koldobika de Larrañaga, perece junto a su hermano Iñaki y otros gudarís en estos combates. La 15ª Brigada Vasca cierra el paso a los franquistas en la zona de la carretera entre Arrigorriaga y Bilbao, por el barrio de la Peña y vertientes que dominan el vial. Una de las compañías del batallón Sukarrieta se acercó al Malmasín por la aldea de Buia, para intentar reforzar la defensa del mismo ese 16 de junio. La maniobra es inútil. Por la tarde, fuerzas de la I de Navarra descienden desde Malmasín arrebatando las Peñas de Ollargan a la 16ª Brigada asturiana. Cerca de Arrigorriaga otras fuerzas de la I han iniciado el ascenso hacia el Pagasarri, ocupando el caserío Abrisqueta y la cota 174.</p> <p>La noche del 16 al 17 en las alturas que descienden desde el Malmasín hacia el Nervión es de combate intenso, al amanecer atacó 16ª asturiana, cuyo batallón 256. recupera parte del terreno perdido la tarde anterior; pero su compañía de vanguardia, la primera, sufre numerosas bajas ante el continuo duelo de fusilería existente. También participan fuerzas del batallón <i>Otxandiano</i>. La I de Navarra emplea el día en consolidarse sus posiciones en el Malmasín, extendiéndose por la parte norte, siendo relevada luego por la II. El espolón más al Norte de Malmasín continua ocupado por la 16ª de Asturias. El 18 se produce el repliegue del grueso de las fuerzas defensoras de Bilbao, ante la caída de Pagasarri y Arnotegi, que dominan Bilbao desde el Sur. El 19 cae Bilbao.</p>
Fuentes	BELDARRAIN (1992) MARTINEZ BANDE (1971) URGOITIA BADIOLA (2001-2003)
Observaciones	

Localidad	Zornotza (Amorebieta), Igorre, Arantzazu, Dima, Arteaga, Areatza-Bilaro, Zeanuri, Mañaria.
Hecho histórico	Batalla de Peñas de Mañaria y Valle de Arratia (22 al 30 de mayo de 1937).
Participantes / Intervinientes	Fuerzas Vascas: 2ª División (Vidal) y 3ª División (Ibarrola). Fuerzas Franquistas: II y IV Brigadas de Navarra.
Fecha	22 al 24 de mayo de 1937.
	<p>El 19 de mayo las fuerzas franquistas ultimaron el plan para el envolvimiento del macizo de las Peñas de Mañaria, situado al sureste de Lemoa, y extendido hasta las proximidades de Urkiola. El 22 de mayo se inició la operación cuando la artillería y la aviación castigaron las posiciones vascas. A continuación avanzó la Agrupación Tutor de la II Brigada de Navarra teniente coronel Venancio Tutor) con el objetivo de alcanzar el macizo montañoso a la izquierda de la carretera de Durango a Amorebieta. La operación de ataque se combinó con la ofensiva lanzada, el mismo día, por la IV de Navarra siguiendo el doble eje montañoso que flanqueaba la carretera entre el puerto de montaña de Sumeltza y Yurre (Igorre). Las puntas de flecha de avance de las II y IV de Navarra debían por tanto converger en Igorre, embolsando todo el macizo de las Peñas de Mañaria.</p> <p>El peso del ataque de la II de Navarra cayó sobre la 15ª Brigada Vasca y su vecina al norte, la 6ª. La aviación gubernamental trató de contrarrestar la ofensiva aérea de setenta aparatos franquistas enviando tres cazas Polikarpov I-15, siendo derribado uno de ellos, pereciendo el piloto. En tierra, la II de Navarra capturó los barrios de Euba y Bernagoitia, completando el castigo recibido por la 15ª Brigada Vasca a causa de los bombardeos. La 2ª Expedicionaria de Asturias se retiró de las inmediaciones de Amorebieta a Lemoa. Al suroeste los franquistas lanzaron al asalto la izquierda de su tenaza sobre el macizo de Mañaria. Desde los puertos de Barazar y Dima atacó la IV de Navarra. Tras un demoledor ataque artillero y aéreo, las unidades rebeldes avanzaron, ocupando los cordales que flanqueaban la carretera desde Sumeltza a Dima, pese a la defensa de fuerzas de las Brigadas 3ª y 10ª Vascas de la 3ª División de Ibarrola.</p> <p>El 23 de mayo la citada Agrupación Tutor de la II Brigada de Navarra ocupó primero las peñas situadas al este del monte Mugarra, y luego las peñas de Lengarra (Lenganan). También se ocupó Urtemondo y las peñas próximas, aunque no logró ocupar una loma que dominaba la zona de Leguate, lo que impidió la captura del monte Pagochueta por un batallón que fue detectado y rechazado a primeras horas del 24 al ser advertida su maniobra por los defensores de la 6ª Vasca que había sustituido a la castigada 15ª Brigada.</p> <p>En el frente de la 3ª División vasca, el día 23 hizo frente tanto al embate de fuerzas de la II de Navarra, que ocuparon el Mugarra, como de las de la IV de Navarra, que tomaron la altura de Illumbe, los barrios de Elezcano, Biteriño y Arantzazugoitia, la cota 263 y, finalmente, el pueblo de Dima. Merced a ello el abandonado pueblo de Mañaria quedó ocupado, despejándose además la carretera entre Vitoria y Durango, casi un mes después de la captura de la última localidad. Las Brigadas de Ibarrola, hicieron lo que pudieron para frenar el avance, sufriendo abundantes bajas las fuerzas de las Brigadas 7ª, 10ª y 11ª.</p> <p>El 24 de mayo las fuerzas franquistas prosiguieron su esfuerzo ofensivo desde la madrugada. Tras el golpe de mano que fracasó, los republicanos quedaron confinados. Sin embargo, las bajas franquistas fueron escasas, y el mismo batallón fracasado de la II (el "B" de Melilla) se reorganizó y descansó en las cuevas de Leguate, y reinició la operación al amanecer, sorprendiendo a la 6ª, cuyos batallones perdieron Pagochueta y retrocedieron hasta que las reservas de la Brigada formaron línea, defendiendo Aramotz, y contraatacando a quienes avanzaban desde Pagochueta. Finalmente, con otras unidades de refuerzo, se consolidó una línea de resistencia que impedía a los franquistas bajar a la carretera entre Igorre y Lemoa. Sin embargo, los franquistas completaron en esta jornada la ocupación del macizo de Mañaria, ocupando las alturas de Urtekoatxe, Pagotxueta, cota 332 al noreste de Igorre, Garay, haciendo desde Euba reconocimientos hasta Artaun y Urtemondo.</p>

Descripción	<p>Pese a ello, la IV de Navarra no logró entrar en Igorre, pese a estar desocupado, viéndose obligadas a retirarse las avanzadas de alguno de los batallones franquistas. Ibarrola había logrado frenar la ofensiva rebelde. En los días siguientes, las tropas de la 2ª División Vasca trataron de consolidar sus posiciones en torno a Lemoa, para tratar de crear una barrera infranqueable en la ruta principal entre Durango y Bilbao. Por su parte, la 3ª de Ibarrola garantizó la defensa desde el norte de Igorre hasta Céanuri. Todavía hubo tiroteos y escaramuzas mientras la acción principal se trasladaba a otros puntos del frente vasco. El 30 de mayo las fuerzas de la 3ª División pusieron un simbólico broche a esta ofensiva, al lanzar un reconocimiento armado sobre Igorre y Villaro, localidades abandonadas desde el día 24, que así se recuperaron, no perdiéndose hasta mediado junio.</p>
Fuentes	<p>BELDARRAIN (1992) CIUTAT DE MIGUEL (1978) MARTINEZ BANDE (1971) TALON (1988) URGOITIA BADIOLA (2001-2003) VASGAS ALONSO (1996)</p>
Observaciones	

Localidad	Bermeo.
Hecho histórico	Batalla o Combate naval de Cabo Matxitxako y batería costera de Cabo Matxitxako.
Participantes / Intervinientes	Bando Republicano: Marina Auxiliar de Euzkadi, bous artillados Bizkaya, Donostia, Gipuzkoa, Nabarra, vapor Galdames, mercante Yorkbrook; batería costera de Matxitxako. Bando Franquista: Crucero Canarias; crucero Cervera y bou artillado Galerna; Brigada Flechas Negras.
Fecha	Marzo-Mayo de 1937.
	<p>El 4 de marzo de 1937 cuatro bous de la Marina Auxiliar, los Gipuzkoa, Bizkaya, Nabarra y Donostia iniciaron la escolta del vapor Galdames, procedente de Burdeos y cargado de medicinas, víveres, maquinaria y pasaje con destino Bilbao. El corto andar del mercante y las condiciones del mar motivaron que en la mañana del 5 de marzo la improvisada flota se hubiera disgregado, quedando los bous Gipuzkoa y Bizkaya separados del Galdames y los otros dos bous. Mientras, el rumbo de las naves vascas les iba a llevar al encuentro del poderoso crucero rebelde Canarias que acababa de capturar al mercante estoniano Yorkbrook, cargado de armamento con destino al Norte republicano.</p> <p>El Canarias atacó la unidad vasca más adelantada, el bou Gipuzkoa, sin advertir al Bizkaya que venía detrás. El Gipuzkoa resultó gravemente averiado y con bajas. A duras penas, la nave vasca logró ponerse a salvo al entrar bajo la protectora cobertura de la batería costera de Punta Galea, con cinco muertos y una docena de heridos, aunque alcanzó al Canarias con un impacto que causó un muerto y un herido. El Canarias perdió su presa, el Yorkbrook, ya que el Bizkaya, aprovechando la ausencia del crucero rebelde, había obligado al mercante estoniano a poner rumbo a Bermeo, donde quedaron a salvo ambas embarcaciones.</p> <p>El Canarias, en su nuevo rumbo hacia el norte en busca del Yorkbrook, vino a encontrarse con el convoy formado por el mercante Galdames, al que escoltaban los bous Nabarra y Donostia. La improvisada flotilla venía acompañada de un par de pesqueros, los Joseba Mikel y Pantzeska que iban de retorno al puerto. El crucero obligó al mercante a detenerse a cañonazos, causando varios heridos (según algún autor hasta cuatro muertos) entre el pasaje de 173 personas con destino Bilbao. A continuación, atacó al pequeño e inermes bou Donostia, prácticamente indefenso; pero la caza del Donostia apenas duró unos minutos, ya que el crucero debió ocuparse del bou Nabarra, que se implicó en una lucha suicida que permitió al Donostia salvarse, al igual que los dos pesqueros citados.</p> <p>El Nabarra aguantó el desigual desafío durante dos horas. Finalmente, alcanzado repetidas veces, el comandante Enrique Moreno dio la orden de evacuar el barco. Moreno, junto a cinco hombres más, prefirió hundirse con el Nabarra y los cuerpos de sus compañeros caídos. En total, 29 tripulantes del bou murieron aquel fatídico 5 de marzo. Los otros 20, algunos de ellos heridos, fueron capturados por el Canarias tras rechazar el arriesgado rescate que les ofreció el Donostia, poniendo en peligro su propia seguridad. El pequeño bou logró escapar a Francia, donde finalmente acabó internado. El Canarias, tras rescatar a los naufragos, llevó al Galdames a Pasajes, donde un miembro del pasaje fue muerto al tratar de escapar y donde muchos de sus 33 tripulantes y 173 pasajeros acabaron encarcelados, pereciendo otros fusilados, caso del político catalán Manuel Carrasco Formiguera o el sacerdote Aitzol.</p> <p>El estallido del conflicto bélico encontró a la costa vizcaína prácticamente indefensa ante la amenaza de la flota marítima rebelde. Al estallar la guerra, las baterías costeras estaban desactivadas hacía tiempo; pero buena parte del material de las antiguas baterías de San Ignacio, en Getxo, y formada por 4 piezas de 150 mm.- (instaladas desde 1887), y de Zierbena(6 obuses Ordóñez de 240 mm. instalados hacia 1894) se pudo reutilizar. De modo que con las 5 piezas recuperadas de 240 mm., se habilitó una batería en Punta Lucero (más tarde se emplazó la sexta pieza), mientras que las piezas del 15 se pensó asentarlas en Punta Galea, emplazamiento de Getxo más adecuado que el de San Ignacio.</p>

Descripción	<p>Al final, en el último punto se consiguió emplazar en octubre de 1936 dos piezas modernas, Vickers de 152 mm. traídas de la Naval de Reinosa. Esto permitió que el material del 15 (150 mm.) encontrase posibilidad de un nuevo emplazamiento en Bermeo, en Cabo Matxitxako. El emplazamiento fue defectuoso. La posición era visible, muy cercana a los acantilados, y fácilmente batible por la artillería naval y la aviación; pero en Bermeo la vieja batería creó una mayor sensación de seguridad. El 5 de marzo de 1937, la batería protegió la entrada en el puerto de Bermeo del citado mercante estoniano Yorbrook. El 20 del mismo mes la batería estuvo, de nuevo, en alerta, ante la evacuación de niños al extranjero realizada desde el puerto de Bermeo. Pocos días después, el 8 de abril, la batería de Matxitxako disparó sus únicos cañonazos de la guerra, ante la aparición de dos buques rebeldes, el crucero Cervera y el bou armado Galerna. Este último bombardeó el malecón portuario y las alturas cercanas al puerto de Bermeo. Mientras, el Cervera protegía la acción. La batería de Matxitxako lanzó tres disparos al Galerna durante su retirada. La respuesta fueron 21 disparos del Cervera, y algunos tiros del Galerna, sin otro resultado para la batería que la destrucción del depósito de munición que tenía en construcción, y la metralla que regó los caseríos de Bekoetze. Finalmente, el 30 de abril, ante la evacuación de Bermeo, la dotación de la batería abandonó la misma, encargándose el sargento Cárcamo y nueve hombres de inutilizar las cuatro piezas destruyendo sus cierres. La batería fue ocupada por las tropas de Flechas Negras al finalizar el 8 de mayo.</p>					
Fuentes	<p>CERVERA PERY (1988) MORTERA PEREZ, MOLINA FRANCO y PERMUY LOPEZ (2001) PARDO SAN GIL (1998) ROMAÑA (1984) RUIZ SIERRA (2005) SARRIA (1978) TALON (1988) URGOITIA BADIOLA (2001-2003)</p>					
Observaciones	<p>Bermeo ha destacado en preservar la memoria de los gudarís de la Marina Auxiliar que combatieron en Matxitxako. Ya en los años de la clandestinidad se comenzó a homenajear en la villa a los “gudarís del mar”, cada 5 de marzo, -o el domingo más cercano a dicha fecha-, con motivo del aniversario del combate naval de Matxitxako. En 1978, tras el fin del franquismo, se realizó un gran homenaje a los supervivientes del bou Nabarra. Se llegó a reunir a cerca de veinte mil personas, de las que centenares embarcaron en 58 pesqueros que realizaron una ofrenda floral en las aguas del Cabo. Los supervivientes del Nabarra lanzaron una corona de flores, sobre la que quedó una catalana lanzada en homenaje al nacionalista catalán Carrasco i Formiguera, político capturado en el Galdames por los franquistas y fusilado más tarde en Burgos. Finalmente, en la carretera Bermeo-Bakio, frente a la isla de Aketxe, se inauguró el monumento de Basterrechea, una mole de cemento de 4 por 2,4 metros, con los nombres de los bous vascos que participaron en la acción y una inscripción trilingüe (euskara, castellano, inglés), tomada de un cronista medieval inglés, Thomas Walsingham, que se refería al valor de los marinos vascos en la batalla de Wilchensea (1350) y se aplicaba ahora en homenaje a los marinos de Euzkadi que se batieron en Matxitxako:</p> <table><tr><td><i>“Biotzen Sen Doak Zirelako Il Guragoizan Zuten Beren Buruak Eman Baiño Lenago.</i></td><td><i>Prefirieron Por La Rudeza De Su Corazón Morir Antes Que Rendirse</i></td><td><i>They Preferred, Because Of The Rudeness Of Their Heart, To Die Rather Than To Surrender (Walsingham)”.</i></td></tr></table> <p>El museo marítimo de la villa guarda maquetas y objetos que rememoran la batalla. En el año 2002 se celebró una exposición en Bermeo alusiva al combate de Matxitxako. Millares de personas visitaron la misma para conocer con detalle lo acontecido sesenta y cinco años atrás.</p>			<i>“Biotzen Sen Doak Zirelako Il Guragoizan Zuten Beren Buruak Eman Baiño Lenago.</i>	<i>Prefirieron Por La Rudeza De Su Corazón Morir Antes Que Rendirse</i>	<i>They Preferred, Because Of The Rudeness Of Their Heart, To Die Rather Than To Surrender (Walsingham)”.</i>
<i>“Biotzen Sen Doak Zirelako Il Guragoizan Zuten Beren Buruak Eman Baiño Lenago.</i>	<i>Prefirieron Por La Rudeza De Su Corazón Morir Antes Que Rendirse</i>	<i>They Preferred, Because Of The Rudeness Of Their Heart, To Die Rather Than To Surrender (Walsingham)”.</i>				

Localidad	Otxandio.
Hecho histórico	Combates de Mekoleta.
Participantes / Intervinientes	Bando Republicano: Columna de Ochandiano, luego Frente de Álava, Sector de Mekoleta (batallones Loyola, 2º de Meabe/Stalin, Abellaneda. Bando Franquista: IV Brigada de Navarra.
Fecha	31 de Marzo a 5 de Abril de 1937.
Descripción	<p>Mekoleta es un barrio o aldea de Otxandio. Se situa al Sureste de la localidad principal. Desde el inicio del conflicto se situaron en él fuerzas de la Columna de Otxandiano, que durante meses fue la vanguardia operativa frente a los sublevados franquistas de Vitoria. Desde Mekoleta se accedía al Motxotegi, y a las alturas al Sur del mismo, en el cordal que viene de Barazar y desciende hasta el Mendigan. El sector tenía asignados tres batallones que se vieron en primera línea desde el 31 de marzo. La zona de Mendigan y Motxotegi, una de las más fortificadas, y situada al Sur de Mekoleta dependía, sin embargo del Sector de Ubidea. El de Mekoleta cubría la zona al Norte y al Este de Villarreal de Álava, al estarle asignados los montes Maroto y Jarinto (Jarindo), el Albertia y la zona de La Granja, donde estaban las posiciones de segunda línea, a medio camino de la carretera de Villarreal al puerto de Kruzeta, y el Pagotxiki.</p> <p>El 31 de marzo de 1937, iniciada la ofensiva franquista, caían Maroto, Jarinto y Albertia ante el ataque de la IV de Navarra, que quedó frenada en la carretera Villarreal-Kruzeta-Aramaio. El 1 de abril, apenas pudo actuar, esperando el avance de otras fuerzas (I y III de Navarra) por su flanco derecho. Los días 2 y 3 siguió el parón en el frente de ataque de la IV. Finalmente, el 4 el ataque generalizado de tres Brigadas Navarras con gran apoyo artillero y aéreo, abrió brecha, caían Otxandio y la ermita de San Bernabé, y el 5 el Motxotegi y Mekoleta.</p>
Fuentes	BELDARRAIN (1992) HERRERA (1974) IRAZABAL (2006) MARTINEZ BANDE (1971) OLABARRIA OLEAGA (2011) URGOITIA BADIOLA (2001-2003)
Observaciones	

Localidad	Meñaka.
Hecho histórico	Batalla del Sollube.
Participantes / Intervinientes	Bando Republicano: 1ª División Vasca, luego las fuerzas situadas entre la costa y Mungia transformadas en 5ª División. Bando Franquista: V Brigada de Navarra, Brigada Flechas Negras, Agrupación XXIII de Marzo.
Fecha	30 de Abril-22 de Mayo de 1937
Descripción	<p>Durante la batalla de Sollube Meñaka fue uno de los municipios más afectados. Sus núcleos urbanos sirvieron a las fuerzas republicanas como bases para reforzar con hombres y material a las unidades que combatían en el macizo. Cuando se perdieron las alturas principales constituyó parte de la nueva línea defensiva de la 1ª División Vasca, desde la que partieron los contraataques vasco-asturianos de los días 9 y 10 de mayo, que permitieron el posicionamiento en la vertiente occidental del Sollube, incluida la cota 606, inmediata al vértice Sollube. En esa vertiente fracasó el ataque general franquista del 12 de mayo. Posteriormente los ataques franquistas de los días 14, 19 de mayo, en que caen Meñaka y Meñakabarrena, y jornadas siguientes acabaron por colocar todo el territorio de Meñaka en manos de los sublevados.</p> <p>Cabe destacar el bombardeo aéreo que sufrió el batallón Kirikiño en Meñaka el 9 de mayo. El batallón participó en el contraataque de la mañana sobre las alturas de Sollube tras su pérdida el día anterior, sufriendo bajas por el tiro corto de la artillería propia. Luego, tras ordenarse la suspensión, fue bombardeado por los aviones franquistas al regresar a la base de partida, sufriendo varias decenas de bajas entre muertos y heridos.</p>
Fuentes	ALCOFAR NASSAES (1972) AZNAR (1961) BELDARRAIN (1992) MARTINEZ BANDE (1971) MESA (1994) PIAZZONI (2011) ROVIGHI y STEFANI (1992/1993) SALAS LARRAZABAL (1998) STEER (1978) TALON (1988) VARGAS ALONSO (2007)
Observaciones	

Localidad	Morga.
Hecho histórico	Batalla de Bizkargi.
Participantes / Intervinientes	Bando Republicano: 1ª División Vasca. Bando Franquista: I y V Brigadas de Navarra.
Fecha	9 al 15 de Mayo de 1937.
Descripción	<p>El 28 de abril se impartió la orden de evacuación de las localidades del occidente de Busturia, amenazadas por el fulminante avance franquista de finales de ese mes. El 29 caía Gernika, y el 30 se publicaba oficialmente la orden citada. Entre los municipios a evacuar se contaba Morga. Al mismo tiempo comenzaban a llegar efectivos militares que iban a crear una nueva línea de resistencia en las localidades de Errigoiti y Muxika, frente a las tropas franquistas llegadas a Gernika.</p> <p>Morga era un importante nudo de comunicaciones, con el Alto de Morga junto a Gerekiz y el núcleo urbano de Andra-Mari. Era la inmediata retaguardia de las tropas de primera línea en Arrieta, Rigoitia y Muxika. Además, las baterías artilleras que apoyaban la defensa de las localidades citadas se concentraron en muchos casos en Morga, como la 5ª batería pesada de 155 mm que asentó sus piezas en Gerekiz, y que bombardeó a los franquistas que atacaba Errigoiti, Muxika, así como al que ocupó las cotas altas de Sollube a partir del 8 de mayo. La artillería republicana sería objeto del acoso aéreo y artillero adversario, sufriendo varias bajas a lo largo del mes de mayo.</p> <p>En Morga se intentó crear una línea defensiva a retaguardia de la primera línea. Para ello actuaron las fuerzas de Zapadores e Ingenieros del Ejército Vasco, caso del batallón Gogorki, que a principios de mayo situó 300 efectivos que fortificaron el alto de Morga. La ofensiva de la I Brigada de Navarra a partir del 9 de mayo, combinada con la de la V sobre el Sur del macizo de Sollube a partir del día siguiente, llevaron a la pérdida de Ugarte, Besagiz y Errigoiti en esas jornadas, así como las cotas altas de Bizkargi el día 11. Estos hechos colocaron a Morga en primera línea, amenazada por el Este por el avance de la I Navarra, y al Norte por la V. Esta última capturaba el 20 Mendigana, el 22 caía Morgakoena. Las fuerzas defensoras que se batieron por la zona se replegaron hacia Gamiz-Fika y el espolón noroeste del Bizkargi, que continuaron en manos de los defensores hasta el inicio de la batalla final por Bilbao.</p>
Fuentes	BELDARRAIN (1992) MARTINEZ BANDE (1971) STEER (1978) URGOITIA BADIOLA (2001-2003) VARGAS ALONSO (2007)
Observaciones	

Localidad	Mungia.
Hecho histórico	Combates y ocupación de Mungia. Batalla del Sollube; Batalla final de Bilbao.
Participantes / Intervinientes	Bando Republicano: 1ª División Vasca, luego 5ª División Vasca. Bando Franquista: V Brigada de Navarra, Brigada Flechas Negras, Agrupación XXIII de Marzo.
Fecha	30 de Abril-14 de Junio de 1937.
Descripción	<p>Iniciada la batalla del Sollube Mungia era la principal población en la inmediata retaguardia de la línea de combate. Importante centro de comunicaciones hacia Busturialdea por Morga y el Puerto de Sollube, hacia Uribe-Kosta por Butrón, y hacia Bilbao por Derio, su situación la hacía imprescindible para el bando defensor, y un objetivo para el atacante. Los ataques aéreos, y posteriormente artilleros o de mortero y armas ligeras fueron constantes.</p> <p>Para comprender la aplastante superioridad franquista basta con repasar la actuación de una sola de las ramas de la aviación franquista, la Aviación legionaria italiana. Ésta apoyó masivamente, junto a la Cóndor, el ataque de Flechas que rompió el cerco de Bermeo el 3 de junio, actuando tanto en el frente como en las comunicaciones al mismo por Mungia y su área; el 4 bombardeó y ametralló la zona del frente bermeano; el 5 bombardeó y reconoció el área entre Bermeo y Mungia; el 6 y el 7 participó con bombardeos y ametrallamientos masivos sobre el Sollube que se extendieron a Mungia; el 11 bombardeó las posiciones republicanas en el monte Tollu y los barcos fondeados en el puerto de Bilbao; el 12 atacó el aeródromo de Santander; el 13 bombardeó las posiciones contrarias cercanas a Mungia. Los días 14, 15 y 16 atacó con intensidad la líneas republicanas del frente vasco, fundamentalmente en las cercanías de Mungia, atacando además, el último de esos días, el aeropuerto de Lamiako.</p> <p>De esas acciones en Mungia y su área cabe destacar alguna de ellas. El 6 de mayo la localidad fue primero bombardeada con bombas pequeñas antipersonal. Después sobrevuelos a baja cota sobre la villa y los caseríos de la campiña provocaron el pánico entre la población civil. Después la aviación regresó lanzando bombas pesadas sobre el casco urbano y en sus afueras, en la dirección de Gatika. Los efectos fueron demoledores en algunas edificaciones, caso del edificio del Banco de Bizkaia, que quedó destruido. Por último, en una nueva incursión los aviones lanzaron octavillas de propaganda. Afortunadamente las víctimas debieron ser escasas. Según el corresponsal del diario Euzkadi, Garriz, en Mungia no hubo víctimas. Respecto al ataque aéreo del 12 de mayo, Mungia recibió el impacto directo o cercano de 40 bombas.</p> <p>Los ataques franquistas del 19 de mayo colocaron a Mungia en primera línea de fuego. Las fuerzas defensoras de la 5ª División Vasca debieron parapetarse en los muros de las huertas y en los edificios que miraban al Sollube. Y la localidad recibió un castigo diario de fuego franquista durante cerca de un mes. La prensa gubernamental llegó a hablar de las “ruinas gloriosas de Munguia tenaz y heroica” y de “Munguia el Villarreal vizcaíno”, señalando que sólo el 28 de mayo habían lanzado contra el casco urbano y las líneas de defensa del mismo, un millón de tiros de fusil, más de 200 granadas de artillería, unas 800 de mortero y más un centenar de bombas de mano. Pese a ello las bajas republicanas fueron mínimas, con alrededor de cinco muertos y unos pocos heridos.</p> <p>Mungia fue evacuada el 13 de junio, tras romperse el Cinturón de Hierro en Larrabetzu, y en esa ocasión las fuerzas de retaguardia dejadas para hacer destrucciones retardatorias emboscaron a una patrulla de Flechas Negras que se adelantó y sufrió duras pérdidas al entrar y verse diezmada por varias explosiones controladas. Esto permitió a los franquistas atribuir la destrucción de la localidad a la dinamita y a los incendios provocados por los defensores, olvidando el continuo castigo aéreo y artillero al que sometieron a la población.</p>

Fuentes	ALCOFAR NASSAES (1972) AZNAR (1961) BELDARRAIN (1992) MARTINEZ BANDE (1971) MESA (1994) PIAZZONI (2011) ROVIGHI y STEFANI (1992/1993) SALAS LARRAZABAL (1998) STEER (1978) TALON (1988) VARGAS ALONSO (2007)
Observaciones	

Localidad	Muxika.
Hecho histórico	Combates y ocupación de Muxika.
Participantes / Intervinientes	Bando Republicano: 1ª División Vasca. Bando Franquista: I y IV Brigadas de Navarra.
Fecha	29 de Abril al 9 de Mayo de 1937.
Descripción	El 28 de abril el rápido avance franquista obligó a dar la orden de evacuación de numerosos municipios, que pasaban a ser considerados “zona de guerra”, entre ellos se contaba Muxika. La orden se publicó el 30 de abril, cuando Gernika había caído en manos franquistas el día anterior, y el frente estaba ya a las puertas de Muxika. En ese momento se daban ya fuertes combates en la parte oriental de Muxika. La resistencia se consolidó al oeste de la carretera Amorebieta-Zornotza, hasta que la ofensiva franquista sobre el Bizkargi, iniciada el 9 de mayo, y sobre Amorebieta, a partir del 16 del mismo mes, dejaron bajo control de los atacantes todo el territorio de Muxika.
Fuentes	BELDARRAIN (1992) HERRERA (1974) MARTINEZ BANDE (1971) URGOITIA BADIOLA (2001-2003)
Observaciones	Entre los heridos de la I de Navarra al iniciar su ofensiva el 9 de mayo se contó el príncipe Cayetano de Borbón Parma, que actuaba en el Tercio con el nombre supuesto de Gaetán de Lavardín. La baja de Cayetano Borbón Parma motivó la visita a España de su hermano Javier, príncipe regente del Carlismo tras el fallecimiento de don Alfonso Carlos, rey de los carlistas, muerto al ser atropellado en Viena en septiembre de 1936. El regente tradicionalista quedó impresionado por las destrucciones contempladas en Bermeo, Gernika, Durango y Eibar.

Localidad	Ondarroa.
Hecho histórico	Combates y ocupación de Ondarroa.
Participantes / Intervinientes	Bando Republicano: Milicias de las Juntas de Defensa de Guipúzcoa y Bizkaia; batallones del Cuerpo de Ejército Vasco (Ejército Vasco). Bando Franquista: Columna Iruretagoyena, II Brigada de Navarra, Brigada Flechas Negras.
Fecha	Septiembre de 1936-Abril de 1937.
Descripción	<p>A finales de septiembre de 1936 la ofensiva rebelde por la costa occidental de Gipuzkoa progresó cruzando el Deba y capturando Mutriku el 27 de ese mes. Las tropas republicanas intentaron defender Ondarroa; pero la maniobra envolvente de sus adversarios obligó la retirada el 4 de octubre, ocupando los sublevados la población, y estabilizándose el frente en la zona de Berriatua, impidiéndose el acceso de los sublevados a Lekeitio y Markina.</p> <p>Ondarroa se transformó en base de la primera línea franquista, siendo sometida a ataques aéreos y bombardeos por parte de los gubernamentales, como el acometido por tres aviones republicanos el 21 de octubre, en que Ondarroa y otras localidades cercanas fueron atacadas en coordinación con un ataque terrestre de las tropas de Euzkadi entre Urkarregi y el mar.</p> <p>Posteriormente las tropas de Flechas Negras relevaron en abril de 1937 a las fuerzas de la II Brigada de Navarra que cubrían el sector costero. Al anochecer del 26 de abril las tropas vascas evacuaron sus posiciones cercanas a Ondarroa, emprendiendo la retirada hacia el Oeste, iniciándose desde la localidad la ofensiva de Flechas en la jornada siguiente.</p>
Fuentes	BELDARRAIN (1992) MARTINEZ BANDE (1971) MARTINEZ BANDE (1980) URGOITIA BADIOLA (2001-2003)
Observaciones	

Localidad	Orozko.
Hecho histórico	Frente y ocupación de Orozko.
Participantes / Intervinientes	Bando Republicano: Columna de Operaciones de Orozko; Frente de Álava.
Fecha	Julio de 1936-Junio de 1937.
Descripción	<p>Iniciado el conflicto desde Bilbao parten diferentes columnas, una de ellas, la Aizpuru acaba asentándose en la zona alavesa de Amurrio-Urduña, y en el Valle de Orozko. La Columna llegará a denominarse “Columna de Operaciones de Orozko” y se responsabilizará del Frente de Barambio en la zona Oeste del macizo de Gorbea. Por dicha zona pasaron unidades como la compañía nacionalista vasca “Alberdi”, que a principios de septiembre de 1936 estaba destacada en Orozko. Luego la misma se integraría en el batallón Otxandiano. En noviembre del mismo año el “Sector de Orozko” era uno de los nueve en que se dividían los frentes de Euzkadi, al Oeste del mismo estaba el de Orduña, y al Este el de Otxandiano.</p> <p>En diciembre se acuartelaron en Orozko diferentes unidades, como alguna de las compañías del batallón Itxasalde, y del 3º de la UGT que participaron ese mes en la ofensiva vasca sobre Izarra. En general fue un frente tranquilo, con escasa actividad bélica. En febrero de 1937 hubo un ligero avance gubernamental por las zonas de Sarasola y Altube; pero apenas hubo acción dado que era tierra de nadie. Las principales actividades bélicas de las tropas gubernamentales fueron labores de patrulla y fortificación.</p> <p>En junio de 1937, el derrumbamiento del frente cercano a Bilbao determinó la suerte del valle. La IV Brigada de Navarra inició el avance hacia el Oeste del Valle de Arratia el 15 de junio, sumándose la III por la zona de Gorbea al día siguiente. Entre el 17 y el 20 todo el territorio de Orozko cayó en manos de los franquistas, que continuaron luego su avance hacia Enkarterriak.</p>
Fuentes	BELDARRAIN (1992) HERRERA (1974) MARTINEZ BANDE (1971) MARTINEZ BANDE (1980) URGOITIA BADIOLA (2001-2003)
Observaciones	

Localidad	Otxandio.
Hecho histórico	Combates y ocupación de Otxandio.
Participantes / Intervinientes	Bando Republicano: Columna de Ochandiano; Frente de Alava. Bando Franquista: Columna Alonso Vega; Brigadas I, III y IV de Navarra.
Fecha	Julio de 1936-Abril de 1937.
Descripción	Al iniciarse la guerra civil Otxandio fue el primer destino de las columnas gubernamentales que avanzaron hacia Araba. El bombardeo aéreo del 22 de julio, que causó más de medio centenar de muertos entre civiles (la mayoría) y milicianos y soldados de las fuerzas bilbaínas determinó el final del avance de las tropas gubernamentales, mientras Villarreal de Álava (Legutiano) quedaba como el núcleo más cercano en manos de los sublevados. Durante varios meses el frente conoció escaramuzas, hasta que el recién formado Ejército de Operaciones de Euzkadi lanzó la ofensiva sobre Vitoria que fracasó en diciembre. Tras otro largo periodo de estabilización, las tropas franquistas iniciaron la ofensiva sobre Bizkaia el 31 de marzo de 1937. Tras dura resistencia en Aramaio y en el área inmediata al casco urbano de Otxandio, que fue castigado por los bombardeos la localidad caía en manos franquistas el 4 de abril, pasando a ser la base avanzada de la ofensiva franquista sobre los puertos de la divisoria cantábrica, y sobre el valle de Arratia.
Fuentes	BELDARRAIN (1992) HERRERA (1974) IRAZABAL (2006) MARTINEZ BANDE (1971) MARTINEZ BANDE (1980) OLABARRIA OLEAGA (2011) URGOITIA BADIOLA (2001-2003)
Observaciones	

Localidad	Plentzia.
Hecho histórico	Movilización y ocupación de Plentzia.
Participantes / Intervinientes	Bando Republicano: 5ª División Vasca. Bando Franquista: Brigada Flechas Negras.
Fecha	Julio 1936-Junio de 1937.
Descripción	<p>La zona de Uribe-Kosta, mayoritariamente nacionalista vasca, se movilizó inicialmente a través de las Guardías Cívicas encargadas del Orden Público. En Plentzia su función resultó disuasoria ante la presencia de grupos izquierdistas de las MAOC y de la CNT-FAI procedentes de Portugalete. Posteriormente se produjo el encuadramiento de voluntarios y movilizados en unidades tipo batallón. Los plentziarras destacaron en unidades nacionalistas vascas, como el batallón Ariztimuño, y en especial en la compañía "Jatamendi" del mismo. También los hubo en la Ertzaña y la Policía Motorizada. Los contingentes republicanos e izquierdistas, menos numerosos, actuaron en diversos batallones, caso del anarquista Durruti, o en el Disciplinario de Euzkadi. También hubo plentziarras en la Marina Auxiliar, contándose entre los caídos de la batalla de Cabo Matxitxako dos de ellos.</p> <p>El 29 de abril una orden del Gobierno Vasco nombró delegados de plaza para Plentzia, que entraba así en la categoría de "zona de guerra". Para la localidad y sus vecinas, significó la llegada de la guerra a sus puertas con el trasiego de unidades militares por sus calles, y el inicio de la evacuación de civiles camino de una retaguardia más segura y alejada ante las inminentes y seguidas batallas del Sollube y de Jata. Por territorio Plentziarra pasaron, entre otras, las unidades de la 5ª y 9ª Brigadas Vascas, de la 2ª Expedicionaria de Santander, y numerosas fuerzas de Ingenieros y Zapadores.</p> <p>Finalmente, la ruptura del Cinturón de Defensa de Bilbao motivó el repliegue de la 5ª División Vasca hacia la margen izquierda del Nervión, y el consiguiente avance de sus contrarios de Flechas Negras. Estos avanzaron desde Jata el 14 de junio, ocupando Plentzia, y formando una cabeza de puente en el margen Oeste de su ría. Mientras, otras fuerzas de la misma unidad llegaban al castillo de Butrón tras ocupar Maruri, Lemoiz, Gorliz, Gatika y Laukiz. Al día siguiente, el resto de Uribe-Kosta caía en manos de las fuerzas bajo mando italiano, produciéndose, además, un incidente luctuoso, cuando la aviación, del bando franquista, atacó por error Plentzia con fuego de ametralladora, falleciendo un niño, y cesando el ataque cuando un hombre agitó una bandera franquista con el fin de que los aviadores se cerciorasen de que la localidad estaba ya en manos de su propio bando.</p>
Fuentes	BELDARRAIN (1992) JUARISTI LARRINAGA (2008) MARTINEZ BANDE (1971) MARTINEZ BANDE (1980) URGOITIA BADIOLA (2001-2003)
Observaciones	

Localidad	Portugalete.
Hecho histórico	Movilización, Base de la Marina Auxiliar y Ocupación.
Participantes / Intervinientes	Bando Republicano: Milicias iniciales, Columna del teniente de Asalto Justo Rodríguez Rivas, encuadramientos en numerosos batallones y en Marina Auxiliar. Ésta tuvo su base principal en Portugalete. Bando Franquista: VI Brigada de Navarra.
Fecha	Julio 1936-Junio 1937.
Descripción	<p>Iniciada la sublevación militar se produce en Portugalete una temprana movilización. El 21 de julio se organizó en Bilbao una columna comandada por el teniente Justo Rodríguez Rivas, y que el Gobernador Civil de Bizkaia, Echeverría Novoa destinó a San Sebastián, donde acababa de iniciarse la intentona rebelde. La Columna Rodríguez contó con varios cientos de hombres, y fue aumentando al paso por las localidades del trayecto a Donosti, hasta alcanzar los 600 efectivos, dotados con camiones blindados y morteros. Del total de combatientes, casi la tercera parte los aportó la organización local del Partido Comunista de Euzkadi en Portugalete. Además, la localidad sirvió de base a los buques de la Marina Auxiliar de Euzkadi, empleándose el muelle nuevo, situado cerca de los almacenes del ferrocarril que, igualmente, fueron empleados para la Marina Auxiliar. El Alto Mando de la misma estaba en el Hotel Carlton de Bilbao, y en Portugalete estaba la sede de la Delegación de Marina en la localidad, sita en el Hotel de Portugalete desde noviembre de 1936. La misma dirigía el servicio de vigilancia de costa y recogida de minas, servía de enlace con los bous de combate, y atendía lo concerniente a las instalaciones portuarias. Portugalete, como consecuencia, se convirtió en objetivo de los bombardeos aéreos, por ejemplo el 10 de mayo, en que el ataque se centró en la localidad y en Getxo.</p> <p>La prolongación del conflicto conllevó el encuadramiento de las Milicias iniciales en compañías y batallones. Varios de estos últimos tuvieron su sede en acuartelamientos habilitados en Portugalete, por los que se turnaron u ocuparon de manera permanente diferentes unidades : batallones Ariztimuño, Euzko Indarra (2º de ANV), Baracaldo-Martínez Aragón (13º de al UGT), Malatesta, o Disciplinario. Éste tuvo su cuartel en el chalet San Antonio.</p> <p>La ofensiva franquista sobre Bizkaia y la ruptura del Cinturón de Defensa de Bilbao obligó a retirar los efectivos del Ejército Vasco a la margen izquierda. Portugalete fue punto obligado de paso para retirar los efectivos de la 5ª División Vasca, ante el riesgo de que quedara embolsada en el área de Plentzia-Getxo-Erandio. El 15 de junio, con los franquistas combatiendo en Artxanda y Basauri, y avanzando por el valle de Asua, se dió la orden de retirada a la margen izquierda de la ría del Nervión. Varias unidades lo efectuaron por las carreteras que conducen a Getxo. Parte de la División pasó el puente colgante a Portugalete que era volado en la tarde del mismo. Varias unidades aguantaron la cabeza de puente de la evacuación hasta la noche, en que se retiraron a Portugalete por un puente de barcazas volado igualmente, y otras fuerzas llegaron a Bilbao vía Erandio en autobuses por la carretera de la margen derecha de la ría.</p> <p>Finalmente, el 22 de junio la VI Brigada de Navarra entraba en Portugalete. Posteriormente, algunos de los barcos republicanos que intentaban evacuar el Norte fueron capturados por los franquistas y remitidos a la localidad. Fue el caso del remolcador Arin-Mendi, conducido a Portugalete el 23 de agosto cuando intentaba escapar de Santander cargado de hombres.</p>
Fuentes	MUNARRIZ HERNANDO (2012) PARDO SAN GIL (1998) ROÑANA (2005) RUIZ SIERRA (2005) SARRIA (1978)
Observaciones	

Localidad	Santurtzi.
Hecho histórico	Movilización, Ocupación y Represión.
Participantes / Intervinientes	Bando Republicano: Milicias encuadradas luego en batallones del Cuerpo de Ejército Vasco. Bando Franquista: VI Brigada de Navarra.
Fecha	Julio 1936-Junio de 1937.
Descripción	<p>La movilización temprana de efectivos dio lugar a la integración de los mismos en las primeras Columnas, y luego a la formación de compañías y batallones de los diferentes partidos y sindicatos. Muchas unidades tuvieron su acuartelamiento en la localidad, caso del batallón Lenago II, que a finales de enero de 1937 estaba afincado en el cuartel de Santa Eulalia. La localidad, importante por su zona portuaria, fue objeto en repetidas ocasiones de las incursiones aéreas de los sublevados. Por ejemplo, los días 8 de agosto de 1936, y 29 de abril y 12 de mayo de 1937. Esta última jornada uno de los objetivos buscados por los aviones franquistas eran las unidades navales republicanas, resultando alcanzado el submarino C-6 en el llamado “embarcadero de Galdames”, quedando averiado y con un balance de víctimas de seis marineros muertos y tres heridos.</p> <p>La zona portuaria de Santurtzi sirvió, además, para evacuar a civiles al extranjero y hacia Santander, caso del transatlántico Habana en que salieron los niños enviados a la URSS, vía Francia. Entre el 6 de mayo y el 17 de junio de 1937 hubo al menos 16 grandes expediciones, que implicaron a 36 mercantes y transatlánticos (algunos como el citado Habana realizaron varios viajes), de los que 29 se dirigieron a Francia y siete a Santander, destino el último que siguieron decenas de pesqueros y embarcaciones menores cargadas de refugiados. En total, unas 35.000 personas, muchas de ellas niños, llegaron a Francia, y no menos de 10.000 a Santander.</p> <p>La caída de Bilbao supuso el derrumbamiento de la resistencia en la margen izquierda. A Santurtzi llegaron unidades desorganizadas por la ofensiva adversaria. Un ejemplo fue el batallón Zergaitik-ez, cuyos mandos abandonaron la unidad marchando a Francia a bordo de un destructor en la madrugada del 15 de junio, motivando la dispersión de la unidad en el área de Barakaldo-Santurtzi y la entrega de muchos de sus componentes que ocupaba Santurtzi el 23 de junio.</p> <p>Posteriormente el nombre de la localidad se une a hechos vinculados con una vertiente de la represión franquista aún por investigar. A la caída de Santander, varias embarcaciones republicanas fueron capturadas por la Armada franquista cuando trataban de alcanzar Francia con cientos de combatientes y civiles a bordo. Fueron conducidas en muchos casos a Santurtzi, y el pasaje sometido a inmediatas ruedas de reconocimiento. Quienes eran reconocidos por uno u otro motivo, eran seleccionados, y hechos desaparecer. Un ejemplo fue el del vapor <i>Aller</i>, donde marchaban entre otros, muchos hombres del batallón ácrata Bakunin. El barco fue conducido a Santurtzi, donde los franquistas llenaron un camión con gente denunciada nada más desembarcar, entre ellos estaba el comandante del batallón, Julio Martínez, y todos fueron previsiblemente “paseados”, es decir asesinados sin proceso ni formalidad alguna.</p>
Fuentes	BELDARRAIN (1992) ALONSO CARBALLES (1998) MARTINEZ BANDE (1971) MARTINEZ BANDE (1980) MENDIVIL (1992) PARDO SAN GIL (1998) SOLDEVILLA ORIA (1998) URGOITIA BADIOLA (2001-2003)
Observaciones	Algunas fuentes al analizar las evacuaciones por mar del Frente Norte consideran “vascos” a prácticamente todos los refugiados salidos de puertos del Cantábrico, algo que distorsiona la realidad, ya que asturianos y santanderinos tuvieron cuotas de refugiados entre los contingentes evacuados, incluso entre los niños que pasaron a la URSS vía Francia, y fueron transportados por el Habana.

Localidad	Abadiño, Mañaria, Dima.
Hecho histórico	Combates del Saibigain (citado como Sebigain, Sabigan, Sabigain, Saibi, Sebigan). Batalla de Otxandio.
Participantes / Intervenientes	Bando Republicano: Fuerzas del Frente de Álava y refuerzos de Asturias. Bando Franquista: I Brigada de Navarra.
Fecha	5 a 15 de Abril de 1937.
Descripción	<p>Iniciada el 31 de marzo de 1937 la ofensiva franquista sobre Bizkaia, Otxandio cayó el 4 de abril, y al día siguiente se reanudaba la ofensiva con el objetivo de capturar los puertos de montaña de la cordillera cantábrica. La I Brigada de Navarra tenía por objetivo el Puerto de Urkiola, y al oeste del mismo se encuentra el monte Saibigain, posición clave, dado que su dominio amenaza la posesión del citado puerto, y de los más lejanos de Sumelza y Barazar, situados al suroeste del Saibigain.</p> <p>El 5 de abril la I Brigada se situaba en el vértice Urita, al Sur de Urkiola, desde donde al siguiente día conquistaba el Saibigain tras duro combate, dominando el puerto de Urkiola, y ocupando igualmente el puerto de Sumelza. El día 11 se iniciaba una fuerte reacción republicana sobre el monte, siendo rechazado el intento, para repetirse con éxito el 12, resultando decisiva la intervención de la 2ª Brigada Expedicionaria de Asturias. El 13 los franquistas contraatacaban con gran alarde aéreo y artillero, recuperando la posición. Sin embargo, las tropas de Euzkadi (batallón Arana Goiri) la volvían a recuperar el 14, para perderla definitivamente el 15. Posteriormente, a finales de mayo, el Saibigain sería uno de los puntos de partida de fuerzas de la IV de Navarra en la operación que condujo al envolvimiento de las Peñas de Mañaria y la ocupación de Dima.</p>
Fuentes	BELDARRAIN (1992) MARTINEZ BANDE (1971) TABERNILLA y LEZAMIZ (2002) URGOITIA BADIOLA (2001-2003) VARGAS ALONSO (2012)
Observaciones	<p>La obra de Beldarrain es quizás la narración de conjunto más precisa y erudita de la guerra en el País Vasco, escrita además por un protagonista de los hechos, y basada en el estudio de los testimonios de otros testigos y de documentación acumulada por diversos estudiosos e instituciones. Dada la filiación nacionalista vasca del autor resulta imprescindible para conocer los avatares de las unidades nacionalistas vascas; pero contiene vacíos o subjetividades respecto a lo acontecido con fuerzas de otra ideología, aunque debe atribuirse al desconocimiento de otras fuentes y no tanto a una manipulación de los hechos. Como muestra, respecto a la recuperación del Saibigain por los asturianos, Beldarrain (pág. 134), apunta que “<i>no se cual o cuales fuerzas participaron en esa acción</i>”.</p>

Localidad	Sestao.
Hecho histórico	Movilización y Ocupación de Sestao.
Participantes / Intervinientes	Bando Republicano: Milicias de las primeras Columnas luego integradas en batallones. Bando Franquista: VI Brigada de Navarra.
Fecha	Julio de 1936-Junio de 1937.
Descripción	<p>Al iniciarse el conflicto bélico se produce la temprana movilización. Milicianos de Sestao se integran en las primeras Columnas, entre ellas la de Vidal. Varios de ellos se contaron entre los muertos y heridos causados por la aviación sublevada en el temprano bombardeo de Otxandio el 22 de julio de 1936. La mayor parte de las víctimas fueron civiles locales; pero hubo al menos una docena de muertos y muchos más heridos entre los soldados del batallón de Montaña Garellano, y de los milicianos de los grupos de Basauri-Echevarri, y Sestao-Somorrostro.</p> <p>Las Milicias de todos los partidos y sindicatos se fueron encuadrando en compañías y batallones, varios de los cuales tendrían su acuartelamiento en Sestao. La compañía nacionalista vasca "Elgezabal" se formó en agosto de 1936 en base a gudaris voluntarios de varios batzokis, entre ellos el de Sestao. Batallones como el Gordexola tuvieron cuartel en la localidad. La batalla de Villarreal supuso un duro golpe para el vecindario de Sestao, dado que decenas de combatientes procedentes de la localidad perecieron. Uno de ellos fue uno de los dirigentes del Frente Popular de Sestao, Francisco García Pinedo, del Frente Popular de Sestao, quien falleció en combate en el frente de Barambio, el 7 de diciembre, cuando formaba parte del batallón 3º de la UGT.</p> <p>Las fábricas de Sestao, en particular "La Naval" de Sestao, participaron en el esfuerzo bélico. En dicha factoría se fabricaron los carros Trubia, conocidos como carros "Euzkadi", que estuvieron de dotación en el batallón de Carros-Oruga, y que se basaban en el diseño prebélico del carro diseñado en la fábrica asturiana de Trubia. Esa importancia de la industria de Sestao motivó la inclusión de la localidad entre los objetivos aéreos de la aviación al servicio de Franco. La localidad fue atacada repetidas veces. Antes de la caída de Bilbao los bombardeos aéreos más destacables fueron los de los días 11 de octubre de 1936, 3 de enero (este sin muertes en Sestao), 29 de abril, 23 de mayo, y 15 de junio de 1937. También hubo accidentes mortales al fabricar explosivos, como el acontecido en la fábrica "La Bizkaia" el 15 de abril.</p> <p>Los Frentes Populares locales actuaron en el encuadramiento de los voluntarios de los llamados "Batallones de Retaguardia" destinados a fortificaciones. El de Sestao controlaba, hacia mayo, 10 Brigadas o Secciones de compañías empleadas en las fortificaciones. Caído Bilbao, la prioridad para el nacionalismo vasco fue proteger las industrias de la margen izquierda de posibles destrucciones. La 1ª compañía del batallón Irrintzi actuó con ese fin en "La Naval", antes de marchar en retirada a Santander. Por su parte, el batallón Euzko Indarra (ANV) cubrió la línea de la ría entre Sestao y Barakaldo, negándose sus mandos a participar en las negociaciones entabladas con el mando italiano de Flechas Negras, que condujeron a la entrega de Barakaldo y la fábrica de Altos Hornos, uniéndose el batallón a la retirada a Santander. El 22 de junio, el avance de la VI Brigada de Navarra al ocupar San Salvador del Valle y Portugalete dejó a Sestao aislado, siendo ocupada la localidad a continuación.</p>
Fuentes	BELDARRAIN (1992) MARTINEZ BANDE (1971) MARTINEZ BANDE (1980) PIAZZONI (2011) URGOITIA BADIOLA (2001-2003)
Observaciones	

Localidad	Bermeo, Mundaka, Sukarrieta, Busturia, Bakio, Mungia, Meñaka, Arrieta, Errigoiti (Esas localidades se reparten el terreno del macizo de Sollube).
Hecho histórico	Batalla del Sollube.
Participantes / Intervinientes	<p>Bando Republicano: 1ª División Vasca, Brigadas Vascas 1ª, 5ª, 8ª, 9ª, 13ª completas; con sólo parte de sus batallones o con batallones de las mismas remitidos de refuerzo, actuaron las brigadas Vascas 2ª, 4ª, 14ª y 17ª; fuerzas diversas de los batallones Euzkadi de Morteros, Irrintzi, los dos batallones de Transmisiones del Cuerpo Vasco, del Batallón de Carros-Oruga, de diversos batallones de Ingenieros, Artillería, servicios, etc.; Brigadas Expedicionarias 1ª y 4ª asturianas, y las 1ª y 2ª Expedicionarias de Santander, más algunas fuerzas de Blindados y artillería.</p> <p>Bando Franquista: V Brigada de Navarra, con 10 de sus batallones más tres unidades de dicho tipo completas y algunas compañías agregadas procedentes de la IV de Navarra. Ésta, que en total disponía de 12 batallones participó con parte de sus fuerzas en la primera fase del Sollube, durante la lucha por Mazaga. También actuaron completas la Brigada Mixta Flechas Negras, italo-española y bajo mando italiano, y la Agrupación Francisci, también llamada XXIII de Marzo. Además, actuaron varias agrupaciones artilleras italianas. En cuanto a la I de Navarra, parte de sus fuerzas participaron en la ocupación del Mazaga y el envolvimiento de la parte sur del Sollube. A esas fuerzas cabe añadir fuerzas diversas de Carros, Ingenieros y Zapadores, Sanidad, Servicios, así como numerosos efectivos aéreos españoles, de la Aviación Legionaria italiana y de la Legión Cóndor alemana.</p>
Fecha	30 de Abril-14 de Mayo de 1937.
Descripción	<p>El 29 de abril los franquistas capturaron Gernika, entrando al día siguiente fuerzas de la Brigada Flechas Negras en Bermeo. El 1 de mayo intentaron las mismas ocupar Sollube, siendo rechazadas y contraatacadas, de modo que contingentes de Flechas quedaron aislados en Bermeo y Mundaka. No fueron liberados del cerco de las tropas vascas hasta el 3 de mayo. A partir del 6 la V Brigada de Navarra batalló para ocupar el macizo, consiguiendo ligeros progresos ese día, y el siguiente. El 8 un ataque sorpresivo de fuerzas de Regulares marroquíes obligó a las tropas vasco-asturianas a retirarse de las alturas sobre la vertiente occidental del macizo. El 9, mientras Flechas consolidaba al Norte del mismo la ocupación de Burgoa y ocupaba Bakio, las tropas de Euzkadi iniciaron los contraataques sobre las cotas altas del Sollube. El 10, la presión conjunta de fuerzas vasco-asturianas amenazó de nuevo las alturas principales, creando peligrosas infiltraciones. El 12 la V de Navarra lanzó un ataque general para intentar desalojar a las tropas del ejército vasco de la vertiente occidental del macizo. En el Sur logró progresar hacia Arrieta-Libao, siendo finalmente contenido. En la zona de las cotas altas el intento de desalojar al ejército vasco de la vertiente occidental, fue un rotundo fracaso, con cientos de bajas. Finalmente, el 14, la ofensiva de Flechas Negras reforzada por la XXIII de Marzo, y de la V de Navarra, permitió a la primera asentarse en la vertiente oriental de Jata, y ocupar el monte Tollu, mientras la V lograba, rechazar a las tropas republicanas de la vertiente occidental de Sollube y ocupar Libao. Acababa la batalla del Sollube, iniciándose la de Jata.</p>
Fuentes	<p>ALCOFAR NASSAES (1972) AZNAR (1961) BELDARRAIN (1992) DELGADO CENDAGORTAGALARZA (1998) MARTINEZ BANDE (1971) MESA (1994) PIAZZONI (2011) ROVIGHI y STEFANI (1992/1993) SALAS LARRAZABAL (1998) STEER (1978) TALON (1988) VARGAS ALONSO (2007) VV.AA.: <i>Crónica de la guerra española</i>, 5 Vols., Ed. Codex, Buenos Aires, 1966. VV.AA.: <i>La guerra Civil en Asturias</i>, 2 Vols., Eds. Júcar, Madrid, 1978.</p>
Observaciones	

Localidad	Sondika.
Hecho histórico	Campo de Aviación y ocupación.
Participantes / Intervinientes	Bando Republicano: Servicio de Aviación del Ejército, posteriormente Fuerzas Aéreas del Norte de las Fuerzas Aéreas de la República Española (FARE).. Bando Franquista: Servicio de Aviación del Ejército, Legión Cóndor alemana, y Aviación Legionaria italiana.
Fecha	Mayo-Junio de 1937.
Descripción	<p>La situación de indefensión aérea desde el inicio de la ofensiva franquista sobre Bizkaia, llevó al Gobierno Vasco a reclamar repetidas veces, al Gobierno Central, el envío masivo de aviación para afianzar la defensa. Una de las bazas para defender esa medida era la terminación del campo de aviación de Sondika, que reunía mejores condiciones que el de Lamiako (Leioa) empleado hasta entonces en Bizkaia, que prácticamente estaba inutilizado y en desuso desde finales de abril, momento en que la aviación republicana hubo de abandonar Bizkaia.</p> <p>Los intentos de reforzar con aviación el Norte fueron numerosos; pero un fracaso constante. El 10 de abril y el 3 de mayo sendos solitarios aviones republicanos intentaron llegar al Norte, fracasando, viéndose obligados a aterrizar en Francia, siendo desarmados y devueltos con escolta armada para evitar siguieran su ruta hacia el Cantábrico. El 9 de mayo, en plena batalla del Sollube, debieron volver a territorio republicano 15 aviones (nueve cazas, cinco bombarderos y un transporte). El 17 de mayo les pasó lo mismo a otros 17 aparatos (12 cazas y cinco de reconocimiento). Tras estos fracasos no quedó más remedio que variar de táctica. Los aparatos se mandaron en vuelo directo al Norte, sin aterrizar en Francia pero volando algunos tramos sobre suelo francés, para en caso de avería optar por el aterrizaje forzoso en suelo galo. El 24 de mayo salieron 12 cazas hacia el Norte. Por desgracia, la misión resultó un desastre. Más de la mitad de los cazas regresaron a territorio republicano por averías o errores de navegación, uno cayó al mar frente a Donostia, y otro fue derribado sobre Lamiako. Los que llegaron fueron poco después averiados o destruidos en duelos aéreos y bombardeos sufridos en Santander. El intento de emplear el nuevo campo de Sondika fue inmediatamente contestado, cuando el mismo 24 tres bombardeos italianos lanzaron 3,5 toneladas de bombas sobre las instalaciones de Sondika. El campo no pudo ser empleado, y finalmente, caería con la localidad en manos del adversario el 16 de junio.</p>
Fuentes	AGUIRRE (1978) ALCOFAR NASSAES (1975) SALAS LARRAZABAL (1998) TALON (1988) VARGAS ALONSO (2012)
Observaciones	

Localidad	Bermeo.
Hecho histórico	Combates de Truende. Batalla de Sollube.
Participantes / Intervinientes	Bando Republicano: 1ª División Vasca, Brigadas Vascas 1ª y 13ª. Bando Franquista: Brigada Flechas Negras, V Brigada de Navarra.
Fecha	30 de Abril-8 de Mayo de 1937.
Descripción	El Alto de Truende, o cota 418, era una de las alturas del macizo de Sollube desde la que se dominaba la localidad de Bermeo, al suroeste de de la misma. Su dominio fue clave para rechazar el avance de Flechas Negras el 1 de mayo, y para lanzar los contraataques que entre ese día y el dos de mayo obligaron a las tropas franquistas a encerrarse en Bermeo y Mundaka ante el acoso de las fuerzas de Euzkadi. La reacción franquista el día 3 obligó a las tropas vascas a replegarse a la línea de alturas, y Truende se convirtió en una de las posiciones clave de la posterior resistencia. El 6, al inicio de la ofensiva sobre Sollube, fue uno de los puntos a los que debieron replegarse las tropas vascas más cercanas a Bermeo. El 7 su resistencia resultó fundamental para rechazar los ataques de la V de Navarra. Finalmente, el 8 Truende fue abandonado al capturar tropas marroquíes por sorpresa el vértice Sollube, amenazando por la espalda Truende y cortando la carretera hacia Mungia. Los defensores debieron retirarse campo a través hacia Bakio.
Fuentes	BELDARRAIN (1992) MARTINEZ BANDE (1971) URGOITIA BADIOLA (2001-2003) VARGAS ALONSO (2007)
Observaciones	

Localidad	Ubide.
Hecho histórico	Base Militar, Combates y Ocupación de Ubidea.
Participantes / Intervinientes	<p>Bando Republicano: Columna Vidal al estallar la guerra; en la ofensiva de Villarreal actuó la Columna Cueto. En la misma o posteriormente, hasta Abril de 1937, actuaron por Ubidea, en diferentes momentos, los batallones Ariztimuño, Fulgencio Mateos, 5º UGT (Madrid), 7º UGT (Asturias), UHP (4º de Meabe), Gordexola, Padura, Larrazabal, Martiartu, Rebelión de la Sal, Rosa Luxemburgo, Perezagua, Azaña-Bizkaia, Isaac Puente, Durruti, Disciplinario. Al iniciarse la ofensiva franquista sobre Bizkaia el 31 de Marzo, la zona de Ubidea pertenecía al Frente de Álava, cuyo mando desempeñó el teniente coronel Aizpuru, cuyo Cuartel General estaba en Ubidea, este era además uno de los cuatro sectores de dicho Frente, y lo guarnecían los batallones UHP, Madrid, Durruti y Rebelión de la Sal.</p> <p>Bando Franquista: IV Brigada de Navarra.</p>
Fecha	Julio de 1936-Abril de 1937.
Descripción	<p>En la noche del 19 al 20 de julio de 1936 salió de Bilbao la columna Vidal, pasó el alto de Barazar y llegó a la mañana del 20 al pueblo de Ubidea,. Esta localidad se transformó desde entonces, junto con Otxandio, en base de la línea republicana en Araba. En los primeros meses las fuerzas gubernamentales mantuvieron escaramuzas con las tropas insurgente de Araba. El 8 de agosto los requetés de Legutiano tirotearon a los milicianos que se instruían en Ubidea. El 25 del mismo mes los republicanos, desde las alturas dejaron previamente las tropas vitorianas, y desde Ubidea, tirotean Legutiano y lanzaron morteros. El 26, otra incursión sobre los embalses causa más destrozos. Para la ofensiva de diciembre sobre Vitoria, Ubidea actuó de base de la Columna Cueto, y posteriormente fue uno de los sectores del llamado Frente de Álava que, por otro lado, tenía su Cuartel General en Ubidea. La ofensiva franquista iniciada el 31 de marzo se centró sobre Otxandio, que cayó el 4 de abril, el posterior avance hacia Barazar amenazó con dejar aislado el sector, por lo que fue preciso evacuarlo, cayendo Ubide en manos adversarias el 7 de abril.</p>
Fuentes	<p>BELDARRAIN (1992) MARTINEZ BANDE (1971) MARTINEZ BANDE (1980) URGOITIA BADIOLA (2001-2003)</p>
Observaciones	

Localidad	Abadiño.
Hecho histórico	Combates de Urkiola.
Participantes / Intervinientes	Bando Republicano: Frente de Álava (Ibarrola), batallones Abellaneda, Amañur (Amayur), Stalin (2º de Meabe), batallón nº 72 de Morteros de Euzkadi, y batallones asturianos como el 34 (ó 234). Bando Franquista: I Brigada de Navarra.
Fecha	6-15 de Abril de 1937.
Descripción	Caído Otxandio el 4 de abril, al día siguiente las Brigadas de Navarra continuaron su ofensiva sobre los puertos de montaña, incluido Urkiola, ocupando la I el pico Urita, cortando la carretera de Otxandio a Durango, mientras la III de Navarra ocupa el pico Ollargan. Un intento ofensivo de blindados franquistas es rechazado por los Carros-Oruga de Euzkadi. Al día siguiente la I vence la resistencia republicana y ocupa el puerto de Zumeltza (Dima, el monte Sebigan, llegando a Urkiola. La III, a su derecha, ocupa el monte Arangio y el collado de Ambotaste. El 7 la misma Brigada toma la cota 1.007, entre Urkiola y Amboto, dominando el puerto Urkiola desde la misma. En días posteriores las fuerzas republicanas se refuerzan con nuevas unidades, como los batallones Arana Goiri, Itxarkundia, Salsamendi, y una Brigada asturiana. A continuación la lucha se centró en el Sabigain, al Oeste de Urkiola, con hostiagamiento de las fuerzas republicanas sobre las posiciones franquistas en Urkiola. Tras la caída de Durango, las fuerzas republicanas en el tramo de carretera entre Urkiola y el sur de Izurza, quedan en precaria situación en Mañaria, debiendo comunicarse con la retaguardia a través de los collados existentes por la zona de Mugerra y las peñas de Urkiola. La ofensiva de tenaza de las Brigadas Navarras II y IV a partir del 22 de mayo, motivaron la retirada de las fuerzas de Euzkadi, cayendo en poder franquista la jornada siguiente.
Fuentes	BELDARRAIN (1992) CIUTAT DE MIGUEL (1978) MARTINEZ BANDE (1971) TALON (1988) URGOITIA BADIOLA (2001-2003)
Observaciones	

Localidad	Zornotza-Amorebieta.
Hecho histórico	Combates de Urrimendi.
Participantes / Intervinientes	Bando Republicano: 2ª División Vasca: batallones Arana Goiri y 116 de Santander. Bando Franquista: I Brigada de Navarra.
Fecha	30 de Abril-1 de Mayo de 1937.
Descripción	El Batallón 116 de Santander, de la Brigada comandada por Barba, llega de refuerzo a Bilbao el 23 de abril. El 24 marchaba al frente, y el 30 se enfrentaba a fuerzas de la I Brigada e Navarra en el Urrimendi, al Oeste del cruce de carreteras de Iurreta a Zugastieta y Urrutxua. El batallón enlazaba con fuerzas del Arana Goiri. La primera compañía del batallón logró rechazar dos asaltos franquistas, capturando bajas y una bandera adversaria que es empleada para evitar el fuego artillero franquista. El Arana Goiri, equivocado por la enseña, rompe el contacto, y un nuevo asalto de la I de Navarra obliga la retirada de las fuerzas del 116, cuya 1ª compañía pierde en los combates de ese día un 60% de efectivos. Al día siguiente el Arana Goiri contra-ataca en la zona, recuperando el monte Zamalloamendi, a costa de varias decenas de bajas, incluidos una decena de muertos. Entre ellos el capitán Juan Aguirre, de la compañía "Leizaola".
Fuentes	BELDARRAIN (1992) MARTINEZ BANDE (1971) STEER (1978) URGOITIA BADIOLA (2001-2003)
Observaciones	Steer (pág. 277) ofrece una versión adversa de la intervención del batallón 116, situación que se repite constantemente en su obra al referirse a unidades asturianas o santanderinas.

Localidad	Muxika y Mendata.
Hecho histórico	Combates de Urrutxua-Ajurias.
Participantes / Intervinientes	Bando Republicano: Fuerzas del Frente de Guipúzcoa, destacando la 12ª Brigada Vasca y otras unidades (3º de ANV), más fuerzas de la 3ª Expedicionaria Asturiana (batallones 213, 216 y 230). Fuerzas Franquistas: 4º batallón de Zamora y 5º Tabor de Regulares. En Mayo actuó el Tercio de Requetés San Fermín.
Fecha	29 de Abril a 6 de Mayo
Descripción	<p>El 29 de abril, día de la caída de Gernika, fuerzas vascas y expedicionarias asturianas se concentran en Ajurias, al sur de la Villa foral, con el fin de contraatacar. La 12ª Brigada Vasca tenía por objetivo la cota 430 y Urrutxua, con el objetivo de cortar la carretera entre dicha localidad y Gernika. Más al Sur la 3ª Expedicionaria Asturiana lo hacía con el objetivo de rebasar la carretera Urrutxua-Durango para tomar el monte Garoño. Iniciado el ataque en la madrugada del 30, as tropas republicanas derrotaron al 4º batallón de Zamora y se hicieron en sus ataques con la cota 430 y el monte Garoño, cortando las carreteras de Urrutxua a Gernika y Durango, cercando el citado pueblo. La llegada de fuerzas del 5º Tabor de Tetuán y la reacción de las fuerzas del batallón de Zamora acabó rechazando con graves pérdidas a los atacantes, a pesar de contar estos con el apoyo de cuatro blindados soviéticos BA-6, equipados con cañón.</p> <p>El 5 de mayo se produce un contraataque republicano en el frente de Zugastieta, sobre la cota 267 del dispositivo rebelde de Ajurias, conocida como monte Ameztu o "Las Piedras", y que a falta de otra identificación identificamos con las Peñas de Askarai, a la derecha de la carretera Gernika-Amorebieta. El principal papel le cupo a fuerzas de la 3ª Brigada Expedicionaria de Asturias (batallón 216 Otero/ Dutor nº 1), y la peor parte se la llevó una compañía del Tercio San Fermín, que quedó en cuadro. La posición fue abandonada tras el exitoso golpe, ocupándola de nuevo los franquistas el día 6.</p>
Fuentes	AROSTEGUI (1991) BELDARRAIN (1992) MARTINEZ BANDE (1971) MARTINEZ BANDE (1980) URGOITIA BADIOLA (2001-2003) VARGAS ALONSO (2007) VV.AA.: <i>La Guerra Civil en Asturias</i> , Ediciones Júcar, Madrid, 1986.
Observaciones	<p>El parte vasco sobre la acción dio, sin embargo, datos erróneos sobre la acción, al señalar que dicha cota estaba en el "sector de Bermeo", que era defendida con ardor por "los italianos", y que el empuje de "la infantería vasca" lo había tomado. Aróstegui, dio igualmente algunos datos equívocos, al señalar que fueron tropas "nacionalistas vascas" las atacantes, lo que siempre hace cuando habla del frente vasco, que "aquel mismo día los italianos sufrían el descalabro de Bermeo". Según dicho autor el ataque se produjo la madrugada del día 5 al 6, dando por resultado la ocupación por las tropas republicanas de la posición de Las Piedras con la destrucción de la 4ª compañía del Tercio de requetés de San Fermín, que sufrió 73 bajas (incluidos 18 muertos y 50 heridos).</p>

Localidad	Zaldibar.
Hecho histórico	Combate de Santamañazar y ocupación de Zaldibar.
Participantes / Intervinientes	Bando Republicano: Fuerzas del Frente de Guipúzcoa, batallón Abellaneda. Bando Franquista: I Brigada de Navarra, Regimiento de América, Tercio Navarra de Requetés.
Fecha	25 y 26 de Abril de 1937.
Descripción	Derrumbado el frente de los Intxortas tras la ocupación de Elorrio, fuerzas de Euzkadi intentan consolidar una nueva línea para frenar el avance adversario que amenaza con derrumbar el llamado “Frente de Guipúzcoa”. El 25 de abril el batallón Abellaneda llega a Zaldibar, desde donde sube al monte Santa Marina (Santamañe Zar o Santamañazar), un batallón del Regimiento América, franquista, es sorprendido por la llegada de los gudaris, pero el Abellaneda es atacado a su vez por sorpresa por el Tercio Navarra de requetés. Mueren el comandante Iñaki Castet y el capitán Zubelzu. El batallón retrocede precipitadamente tras tratar de resistir, dejando una treintena de muertos y algún prisionero en manos de los franquistas. Algunos grupos llegan en retirada a Gernika, sufriendo el bombardeo aéreo del día 26.
Fuentes	BELDARRAIN (1992) HERRERA (1974) MARTINEZ BANDE (1971) URGOITIA BADIOLA (2001-2003)
Observaciones	Este combate dio lugar a una anécdota bélica. Uno de los gudaris del Abellaneda, José Vicandi Fernández, fue dado por muerto, y quedó abandonado en el campo de batalla, con un tiro en la cabeza. Se llegó a inscribir su defunción, y se celebraron sus funerales en Alonsotegi. Sin embargo, sus captores, al darse cuenta de que seguía vivo, le trasladaron a Vitoria, donde una oportuna trepanación le extrajo la bala. La secuela fueron dolores de cabeza de por vida, acompañados de ataques epilépticos.

Localidad	Zamudio.
Hecho histórico	Base Militar, Movilización industrial y Combates de Zamudio.
Participantes / Intervinientes	Bando Republicano: 1ª División Vasca. Bando Franquista: V Brigada de Navarra.
Fecha	Junio de 1937.
Descripción	<p>En el transcurso de la guerra Zamudio se convirtió en lugar de acuartelamiento de tropas. El batallón 10º de Ingenieros de Euzkadi, tercero de los de ese tipo organizado por el PNV, tuvo en Zamudio uno de sus acuartelamientos en el curso de su historia (Ayuntamiento de Derio, Zamudio, Castrejana). También residieron temporalmente en la localidad unidades de refuerzo foráneas, como el batallón 116 de Santander, que con su Brigada se mantuvo en reserva de la zona de Bizkargi, para finalmente ser transportado por ferrocarril desde Zamudio a Munguia, donde los batallones 106 y 139 de la Brigada habían relevado a la diezmada 4ª Brigada asturiana. Igualmente es reseñable la presencia en Zamudio de instalaciones fabriles de interés militar, muchas montadas con material evacuado de Gipuzkoa, y dependientes de Industrias Movilizadas. El 11 de junio dichas instalaciones fueron bombardeadas, sufriendo bajas los trabajadores. Ese mismo día, el batallón Rebelión de la Sal llegó a Zamudio para trasladarse a posiciones del Cinturón, donde sería diezmado en los combates subsiguientes.</p> <p>Tras el ataque del día 11 sobre las posiciones republicanas de vanguardia. El día 12 fue el decisivo de la campaña de Bizkaya, 144 cañones y 110 aviones concentraron su mortífero aluvión contra un par de kilómetros del Cinturón, aplastando a los defensores y logrando una brecha decisiva desde la que las Brigadas de Navarra profundizaron al día siguiente, desbordando el resto del Cinturón y ocupando Larrabetzu y toda la zona de Ganguren, así como la cima de Santa Marina y el pueblo de Zamudio. Entre las unidades rechazadas en el área de Zamudio se contaron unidades remitidas apresuradamente de refuerzo por el mando de Euzkadi, caso del batallón Perezagua enviado en la noche del 12 al 13 de junio a reforzar el frente de Zamudio. Lo mismo pasó con el Karl Liebknecht, que la noche del 12 al 13 fue trasladado desde Orduña a Santa Marina, sobre Zamudio-Lezama, con una compañía de morteros, y con el batallón México, destinado el 13 de junio al frente de Zamudio-Santo Domingo.</p>
Fuentes	BELDARRAIN (1992) MARTINEZ BANDE (1971) SALAS LARRAZABAL (1999) TALON (1988) VARGAS ALONSO (2012)
Observaciones	

Localidad	Zeanuri.
Hecho histórico	Combates de Gorbea, y ocupación de Zeanuri.
Participantes / Intervinientes	Bando Republicano: 3ª División Vasca, 3ª Brigada Vasca. Bando Franquista: IV Brigada de Navarra.
Fecha	Abril-Junio de 1937.
Descripción	La noche del 31 de marzo al 1 de abril de 1937 una fuerza de requetés se infiltró hasta La Cruz del Gorbea, lo que obligó a fuerzas del batallón Lenago-il a abandonar el Berretin al amanecer. El Lenago lanzó un débil contraataque en la noche del 1 al 2, que fracasó con varias bajas. Finalmente, en la mañana del día 2 fuerzas del batallón Padura, llegado de refuerzo, recuperaban La Cruz. En días posteriores la actividad bélica se centró en el puerto de Barazar y el monte Altun (véase la entrada dedicada a Barazar en este estudio). Posteriormente, a mediados de mes se produjeron incidentes en Zeanuri a causa de la presencia de tropas asturianas que actuaron de forma indisciplinada hacia algunos civiles. Esto obligó al envío de unidades de refuerzo para acabar con los hechos. Entre ellas se contó la compañía "Arratia" del batallón Ibaizabal. Posteriormente hubo combates y escaramuzas, a causa de la ofensiva de la IV de Navarra sobre el valle de Arratia, a partir del 22 de mayo. Finalmente, tras un periodo de calma, la IV reanudó su ataque a mediados de junio, ocupando Zeanuri el 16 de junio.
Fuentes	BELDARRAIN (1992) CASAS DE LÑA VEGA (1977) CIUTAT DE MIGUEL (1978) URGOITIA BADIOLA (2001-2003)
Observaciones	Entre los muertos del Padura por los incidentes bélicos del mes de mayo de 1937 se contó Rafael de Uzkola, un joven pintor que vio truncada su vida y carrera por la guerra.

Localidad	Zeberio.
Hecho histórico	Combates de Zeberio.
Participantes / Intervinientes	Bando Republicano: 3ª División Vasca (Ibarrola), Cuartel General en Zeberio, disponía de 4 Brigadas, todas ellas vascas (las numeradas 3ª, 7ª, 10ª y 11ª), y en total disponía de 14 batallones. Bando Franquista: IV Brigada de Navarra.
Fecha	Enero-Junio de 1937.
Descripción	<p>Zeberio fue uno de los puntos de referencia del combate aéreo librado el 4 de enero de 1937, cuando la aviación franquista (Legión Cóndor) atacó Bilbao. Aviones de reconocimiento franquistas aparecieron hacia las nueve de la mañana, dispersándose ante la actuación de cinco cazas Polikarpov I-15 "Chatos". A la tarde los rebeldes lanzaron su ataque sobre la capital vasca desde Vitoria y Burgos. Cinco Ju-52 salidos de Burgos y cuatro Fokker de Vitoria escoltados por 13 cazas Heinkel He-51 aparecieron sobre la vertical de Bilbao bombardeando y causando al menos cinco muertos civiles, mientras enfrentaban el fuego antiaéreo y el ataque de ocho cazas de la Escuadrilla Vasca, lo que obligó a los atacantes a dispersarse. Un Ju-52 fue tocado, estrellándose cerca del caserío Arana, en Arraiz, detrás del barrio de Torre Urizar. Otros dos aparatos rebeldes fueron averiados. En el confuso combate aéreo entre los "Chatos" y los He-51 dos de los primeros fueron alcanzados, logrando tomar tierra uno, tripulado por un ruso, y estrellándose el otro en Zeberio, pereciendo el piloto republicano Juan Roldán. Otras versiones apuntan la pérdida de los dos aparatos vascos, llegando a tierra en paracaídas el piloto que se salvó. Steer y Ceferino de Jemein apuntan que un aparato republicano aterrizó con daños, jugando su piloto un importante papel salvando poco después a un tripulante germano de la ira popular que asesinó a uno de los aviadores germanos y desembocó en el luctuoso asalto a las cárceles bilbaínas y el asesinato de más de 200 presos.</p> <p>Posteriormente, al crearse la estructura de Divisiones en Euzkadi a finales de abril, la 3ª División Vasca de Ibarrola, estableció su Cuartel General Zeberio, disponía de cuatro Brigadas, (3ª, 7ª, 10ª y 11ª Vascas). Desde Zeberio Ibarrola enfrentó la ofensiva franquista sobre el valle de Arratia a finales de mayo, y la ofensiva final franquista en el sector en junio, viéndose la 3ª obligada a evacuar Zeberio, que cayó en manos adversarias el 17 de junio.</p>
Fuentes	MIRANDA y MERCADO (1988) SALAS LARRAZABAL (1998) STEER (1978) VARGAS ALONSO (2012)
Observaciones	

Localidad	Zornotza (Amorebieta).
Hecho histórico	Combates de Amorebieta.
Participantes / Intervinientes	Bando Republicano: 2ª División Vasca. Bando Franquista: I y II Brigadas de Navarra.
Fecha	29 de Abril-20 de Mayo.
Descripción	Al iniciarse la ofensiva franquista sobre Bizkaia, Amorebieta era la sede de la comandancia del llamado Frente de Gipuzkoa (coronel Vidal), que a finales de abril dio paso a la 2ª División Vasca, comandada por el mismo Vidal. Tras la caída de Durango y Gernika en manos franquistas, las reorganizadas fuerzas vascas, reforzadas por efectivos asturianos y santanderinos, contienen a sus adversarios ante Amorebieta en los primeros días de mayo. Las líneas quedan estabilizadas en semicírculo, de Norte a Sur, entre el monte Bizkargi, Zugastietia, Etxano, Euba y Bernagoitia. Desde el día 9 se libraron intensos combates en la zona avanzada entre Etxano y Euba, en lo que se llamó “pinar de la muerte”. El 14 Amorebieta sufrió un fuerte bombardeo que estuvo en el origen del incendio que dejó arrasado el casco urbano de la localidad. A partir del 16 de mayo la ofensiva coordinada de las Brigadas de Navarra I y II obliga la retirada de las fuerzas republicanas. El 17 de mayo entran en Amorebieta las primeras patrullas de la II de Navarra, que no culminará la ocupación efectiva de la localidad hasta el 18.
Fuentes	ARTECHE (1970) BELDARRAIN (1992) MARTINEZ BANDE (1971) MARTINEZ BANDE (1980) URGOITIA BADIOLA (2001-2003)
Observaciones	La documentación consultada demuestra la veracidad del bombardeo aéreo de Amorebieta el 14 de mayo con bombas incendiarias ligeras; pero todavía hoy se cita constantemente la existencia del incendio intencionado de la localidad al ser evacuada por las tropas republicanas. Con respecto a los combates del 16 de mayo en el Esturo, supervivientes del batallón Amuategui dan cuenta de que además de cerca de una decena de muertos en combate, al menos cinco hombres fueron asesinados por sus captores, entre ellos el sargento Parra. Además, la patrulla de la II Navarra que entró en Amorebieta fusiló a un religioso por su condición nacionalista vasca.

Localidad	Muxika.
Hecho histórico	Combates de Zugastieta.
Participantes / Intervinientes	Bando Republicano: 2ª División Vasca, 12ª Brigada Vasca (batallones Abellaneda, Celta, Sacco y Vanzetti), 3ª Brigada Expedicionaria de Asturias (batallones 13, 16 y 30 de Asturias), batallones Amategui, Carros de Asalto Orugas, Azkatasuna 8º de Ingenieros, y otras fuerzas. Bando Franquista: Brigadas de Navarra I y IV (la última sólo en fase inicial).
Fecha	29 de Abril-16 de Mayo.
Descripción	Tras el derrumbamiento del frente de Gipuzkoa las tropas franquistas llegan a Gernika el 29 de abril, al Sur de la misma se consolida la resistencia vasca, con la contribución de contingentes expedicionarios de Asturias. Durante medio mes el frente queda estabilizado, con Zugastieta en primera línea, frente al vértice Askari, hasta que el 16 de mayo las Brigadas I y II de Navarra lanzan la ofensiva sobre Amorebieta. La I de Navarra, que atacó desde Arburu, en la parte Sur del Bizkargi, ocupando Gorozika, Zugastieta, y la línea de cotas 288 a 261 a ambos lados de la carretera Amorebieta-Zugastieta, y a medio camino de ambas localidades. La II atacó desde Etxano y ocupó Amorebieta días más tarde. Las tropas de Euzkadi y Asturias retrocedieron hacia el límite de la última localidad con Larrabetzu y Lemoa.
Fuentes	BELDARRAIN (1992) MARTINEZ BANDE (1971) URGOITIA BADIOLA (2001-2003)
Observaciones	

4.1.2.3. Gipuzkoa

4.1.2.3.1. Relación de lugares de la Memoria Bélica

- Aia (Aya).	- Donostia/San Sebastián.	- Loiola.
- Andazarrate	- Eibar.	- Mutriku.
(Ventas de Zarate).	- Elgeta.	- Oiartzun.
- Andoain.	- Elgoibar.	- Ordizia (citado como
- Aretxabaleta	- Errenteria	Villafranca de Oria).
- Arrasate (Mondragon)	- Eskoriatza.	- Ormaiztegi.
- Astigarraga	- Hernani.	- Pasaia.
(Ventas de Astigarraga).	- Hondarribia	- Peñas de Aia
- Azkarate.	- Irun.	(Peñas de Aya).
- Azpeitia.	- Itziar.	- Pikoketa.
- Beasain.	- Lasarte.	- Tolosa.
- Bergara.	- Lenitz-Gatzaga	- Urto-Berastegi.
- Bidania.	(Salinas de Leniz).	- Usurbil.

Localidad	Aia (Aya).
Hecho histórico	Combates de Aia.
Participantes / Intervinientes	Bando Republicano: Milicias de Gipuzkoa y refuerzos de Bizkaia (batallón Azaña-Bizkaia). Bando Sublevado: Columna Latorre perteneciente a la Columna Iruretagoyena.
Fecha	20 de Septiembre de 1936.
Descripción	Reemprendida la ofensiva rebelde tras la caída de Donostia, las fuerzas republicanas se retiran de la zona entre Zarauz y Asteasu ante el peligro de copo. Fuerzas del batallón Azaña-Bizkaia, llegado de Bilbao como refuerzo deben replegarse acosadas por los franquistas.
Fuentes	BELDARRAIN (1992) MARTINEZ BANDE (1980) URGOITIA BADIOLA (2001-2003) VARGAS ALONSO (1994)
Observaciones	

Localidad	Andazarrate (citado también como Andreazarrate).
Hecho histórico	Combates de Andazarrate (Ventas de Zárate).
Participantes / Intervinientes	Bando Republicano: Milicias Vascas nacionalistas de Gipuzkoa integradas por gudarís de Euzko Indarra (Acción Nacionalista Vasca) reforzados por efectivos de la compañía Bizkaigane llegados de Bizkaia, y milicianos eibarreses de Amuategui. Bando Sublevado: Columna Cayuela perteneciente a la Columna Iruretagoyena.
Fecha	15 a 20 de Septiembre de 1936.
Descripción	Al reanudar su ofensiva desde la capital guipuzcoana recién ocupada, la Columna Cayuela, que constituye la fuerza desplegada al Sur de la Columna Iruretagoyena, llega el 15 de septiembre al monte Andatza, que es ocupado en la jornada siguiente tras combatir con milicianos eibarreses del batallón Amuategui. Al día siguiente los rebeldes atacan desde Andatza las Ventas de Zárate, sin lograr ocuparlas a causa de la fuerte resistencia de las Milicias Vascas. Al día siguiente la obstinada resistencia vuelve a hacer fracasar el asalto, lo que obliga a Cayuela a desplazar el grueso de sus efectivos a Cizurquil y Asteasu sobre el eje de la carretera a Aia y Zarauz, lo que suponía amenazar Ventas de Zárate por retaguardia. Esto obligó a los defensores a retirarse a última hora del 19, ocupando el 20 las fuerzas de Cayuela las Ventas.
Fuentes	AZNAR (1961) BARRUSO (1996) BELDARRAIN (1992) MARTINEZ BANDE (1980) UGARTE TELLERIA (1998) URGOITIA BADIOLA (2001-2003)
Observaciones	Los combates de Ventas de Zárate costaron numerosas víctimas. Las fuerzas del Amuategui tuvieron bajas el día 16. Los efectivos de Euzko Indarra sufrieron sus primeros muertos el día 17, cayendo Teran, que actuaba de guía, y José Arana Irastorza. Al día siguiente falleció Claudio Olabarri, que con su apellido daría nombre al batallón 1º de ANV. De la compañía Bizkaigane, del PNV, acudió al combate un grupo de gudarís encabezados por su jefe, Pedro Rodríguez Puig, quien murió en combate en la jornada del 17 de septiembre. Las bajas franquistas se conocen con más exactitud gracias a los trabajos de Barruso y Urgoitia, que emplearon los Diarios de Operaciones de las Columnas. Entre el 15 y el 20 los combates para tomar Andatza y las Ventas costaron 62 bajas, entre ellos más de una docena de muertos en acción o por las heridas, uno de ellos teniente. La acción del 19 fue conocida entre los contingentes carlistas como la “de Asteasu”, como destaca Ugarte en las páginas dedicadas a la Partida Barandalla.

Localidad	Andoain.
Hecho histórico	Movilización y conquista de Andoain
Participantes / Intervinientes	Bando Republicano: Algunas Fuerzas del Orden, como efectivos de los Miqueletes, y Milicias de Gipuzkoa, entre ellas las del Frente Popular de Pasajes, y otras organizadas en Hernani y Mondragón algunos de cuyos efectivos pasaron más tarde al batallón Dragones. Bando Sublevado: Columna Iruretagoyena, que incluía las de Cayuela, Latorre, y los camiones blindados de Becerra.
Fecha	14 al 17 de Agosto de 1936.
Descripción	Al estallar el conflicto se forman Milicias, que junto a los miqueletes destacados en Andoain colaboran o se integran en las Milicias de Hernani. Tras la caída de Tolosa las fuerzas sublevadas actuantes en el valle del Oria quedan comandadas a partir del 14 de agosto por el coronel Iruretagoyena que reanuda la ofensiva a partir del 16 de agosto, entrando en Andoain el día 17.
Fuentes	AIZPURU (2007) LASA BERGARA (2006) MARTINEZ BANDE (1980) URGOITIA BADIOLA (2001-2003)
Observaciones	

Localidad	Aretxabaleta.
Hecho histórico	Combates de Aretxabaleta.
Participantes / Intervinientes	Bando Republicano: Milicias de los batallones Dragones, UHP, y de las M.A.O.C. (Milicias Antifascistas Obreras y Campesinas del PCE), Fuerzas del Orden y del batallón de Montaña Garellano. Bando Sublevado: Columna Alonso Vega.
Fecha	22 al 25 de Septiembre de 1936.
Descripción	Iniciada su ofensiva desde Arlaban el día 21, la Columna vitoriana de Alonso Vega avanza con objetivo Arrasate-Mondragón, chocando con la resistencia de Milicias locales reforzadas por efectivos regulares. El 24 se produce el ataque contra Aretxabaleta, que es capturada, tras obstinada resistencia, costando 53 bajas (siete muertos y 46 heridos). Las fuerzas republicanas, estaban lideradas por Ibarrola, que intenta defender la localidad con fuerzas locales de milicianos de Dragones, MAOC y UHP, algunas Fuerzas del Orden, Artillería, blindados artesanales y refuerzos, como una compañía de milicias llegada desde Sestao y otra compañía del batallón Garellano. Las bajas republicanas son numerosas, y en manos de los vitorianos quedan 10 cadáveres, incluido un oficial, fusiles polacos y municiones. Uno de los improvisados blindados republicanos es destruido por la artillería insurrecta. El 25 prosigue la ofensiva hacia Mondragón que cae el 26, mientras muchos de los defensores de Aretxabaleta, reforzados por contingentes de la Columna de Otxandio lanzan ataques contra el flanco izquierdo de las comunicaciones de Alonso Vega, hacia Aretxabaleta y Eskoriatza. Finalmente, en octubre el frente se estabiliza. Posteriormente habrá nuevos combates en diciembre, y ya en marzo la localidad es uno de los puntos de concentración base de la consiguiente ofensiva de Mola sobre Bizkaia.
Fuentes	BEREZIBAR (2011) BARRUSO (1996) BELDARRAIN (1992) HORCAJADA MARTINEZ (2008) MARTINEZ BANDE (1980) URGOITIA BADIOLA (2001-2003)
Observaciones	

Localidad	Arrasate-Mondragón.
Hecho histórico	Combates de Arrasate.
Participantes / Intervinientes	<p>Bando Republicano: En la defensa de la localidad, en septiembre de 1936, participan Milicias del batallón Dragones, de la CNT (posteriormente incluidas en el batallón Malatesta), compañía Bizkaigane y otras fuerzas de Milicias Vascas (el batallón Amañur contó más tarde con la compañía llamada Arrasate), Fuerzas del Orden y del batallón de Montaña Garellano. Posteriormente, con Arrasate en manos franquistas, la línea sublevada que protege Mondragón es hostigada en noviembre-diciembre por efectivos de la Columna Ibarrola y del Frente de Gipuzkoa (batallón Euzko Indarra).</p> <p>Bando Sublevado: La Columna Alonso Vega toma la localidad en Septiembre. Posteriormente los rebeldes defienden el Alto Deva con la Columna Latorre, que entre Mondragón y Arlabán, dispone de 1.785 hombres y 16 piezas artilleras de 105 mm (cuatro baterías). Mondragón era además punto de enlace con la Columna del coronel Los Arcos, desplegada desde el Urkarregi hasta Arrasate. Al iniciarse la ofensiva contra Bizkaia el 31 de marzo de 1937 las fuerzas de Latorre formaban la III Brigada de Navarra, encargada de romper el frente entre Escoriaza y Mondragón. Disponía de 4.343 combatientes, tenía algunas baterías propias y para el ataque del citado 31 le fue afectada la llamada Masa M de Artillería, formada por 11 baterías y media y 46 cañones.</p>
Fecha	25 y 26 de Septiembre de 1936.
Descripción	<p>Caída Aretxabaleta en manos sublevadas el 24 de septiembre, la Columna Alonso Vega, reforzada, reemprende la ofensiva sobre Mondragón, que cae el 26, tras fuerte resistencia. A partir de ese momento la localidad se transforma en base franquista que es hostigada frecuentemente por las tropas de Euzkadi, recibiendo frecuentes bombardeos artilleros y aéreos. Por ejemplo el 21 de octubre de 1936, cuando en el curso de una ofensiva republicana en la zona costera, tres aparatos republicanos bombardearon Ondarroa, Deba, Bergara, Mondragón y los Bous nacionales. En diciembre hay combates en el curso de las operaciones secundarias que emprenden las fuerzas vascas del sector para ayudar a la ofensiva principal sobre Vitoria. Y sólo la</p> <p>Columna del teniente coronel Latorre, posicionada desde Mondragón al puerto de Arlabán, sufrió 147 bajas (14 muertos y 133 heridos), entre el 30 de noviembre y el 31 de diciembre. Más tarde dicha Columna, transformada en III Brigada de Navarra participó en la ofensiva sobre Bizkaia.</p>
Fuentes	<p>AMILIBIA MACHIMBARRENA (2010) BELDARRAIN (1992) MARTINEZ BANDE (1971) MARTINEZ BANDE (1980) OKTUBRE TALDEA (1986) URGOITIA BADIOLA (2001-2003)</p>
Observaciones	

Localidad	Astigarraga.
Hecho histórico	Combates de las Ventas de Astigarraga.
Participantes / Intervinientes	Bando Republicano: Milicias de Gipuzkoa, entre ellas efectivos del batallón Rusia de las JSU, y del pequeño grupo de Milicias Internacionales, comandado por Victoriano Martín Cerrato, que actuó con en Irún, Ventas de Astigarraga, Urnieta, y retirada de San Sebastián. También algunos efectivos regulares, como el contingente de soldados del Regimiento de Artillería nº 3. Bando Sublevado: Columna Los Arcos.
Fecha	6 a 13 de Septiembre de 1936.
Descripción	Tras la caída de Irún las fuerzas sublevadas avanzan hacia Donostia, formando un semicírculo en torno a la capital guipuzcoana. En la parte central del frente Hernani y Astigarraga se convierten en la barrera natural frente al avance rebelde, flanqueadas por los puntos fuertes que representan los fuertes de Santa Bárbara (al Oeste de Hernani), y de San Marcos y Choritoquieta (al Noreste de Astigarraga). El 6 de septiembre cae Urnieta; pero la línea entre Buruntza y Santiago Mendi resiste, fracasando el ataque a Hernani. El 7 hay contraataques republicanos, y luego un breve descanso hasta que recolocadas sus unidades los sublevados atacan a partir 11, obligando la retirada republicana de los fuertes, Herbnani y Astigarraga, cayendo San Sebastián el 13, tras ser evacuada.
Fuentes	BARRUSO (1996) BELDARRAIN (1992) MARTINEZ BANDE (1980) URGOITIA BADIOLA (2001-2003)
Observaciones	

Localidad	Azkarate.
Hecho histórico	Combate de Azkarate.
Participantes / Intervinientes	Bando Republicano: Milicias de JSU y CNT, y batallón Barakaldo organizado por la "Junta de Defensa de Bizkaia". Bando Sublevado: Grupo Díez de Rivera de la Columna Los Arcos.
Fecha	21 de Septiembre de 1936.
Descripción	En el curso de la ofensiva rebelde hacia Bizkaia por el occidente de Gipuzkoa, fuerzas de las JSU y de la CNT, apoyadas a retaguardia por el batallón Baracaldo, recién llegado, intentan detener en Azkarate el avance del grupo Díez de Rivera, a medio camino entre Azkoitia y Elgoibar, pero deben retirarse tras sufrir varias bajas.
Fuentes	BARRUSO (1996) MARTINEZ BANDE (1980) URGOITIA BADIOLA (2001-2003)
Observaciones	

Localidad	Azpeitia.
Hecho histórico	Constitución de las Milicias Vascas y ocupación de Azpeitia.
Participantes / Intervinientes	Bando Republicano: Milicias Vascas de la Junta de Defensa de Azpeitia., dependientes de la Comandancia de Milicias de Azpeitia- Euzko Gudarostea Azpeiti-Buru-zagitza, creada a principios de agosto de 1936. Bando Sublevado: Columna Los Arcos.
Fecha	Agosto-Septiembre de 1936.
Descripción	<p>Iniciada la guerra civil, la Junta de Defensa local, controlada por los nacionalistas, fue la base para la aparición de las Milicias Vascas nacionalistas que fueron las primeras en atender auténticas situaciones de control político-militar del territorio del País Vasco. Dichas Milicias, que establecieron su base en Loiola, estaban controladas por la Comandancia de Milicias de Azpeitia- Euzko Gudarostea Azpeiti-Buruzagitza, que avanzado agosto controlaba un total de 1.349 gudarís de Milicias Vascas. La Comandancia la dirigía un comité formado por Telesforo Monzón, José María Lasarte, Salvador Aramburu, Miguel José Garmendia, Lino Lazkano, Mikel Ayerdi, y Tomás Mitxelena. En cuanto al mando militar de las Milicias recaía en un militar profesional, Cándido Saseta, que era Comandante en jefe, y en los comandantes Eduardo Urtizberea, Jesús Luisa, Enrique Etxeberria, José María Fernández de Lekuona, y José Placer. El Euzko Gudarostea azpeitarra fue en principio una fuerza multipartidista, dado que además del PNV incluía a Solidaridad de Trabajadores Vascos (STV), Euzko Nekazari Bazkuna (ENB), Euzkadi Mendigoxale Batza (EMB), y Acción Nacionalista Vasca (ANV). El grueso del contingente, mayoritariamente peneuvista se alojó en el Santuario de Loyola, y los de ANV en el hotel Loyola. A pesar de carecer de material bélico en cantidad y calidad, se posicionaron en defensa del macizo del Ernio, garantizando igualmente el Orden Público en una gran extensión del occidente guipuzcoano. Los principales combates los libraron contra el flanco izquierdo de las fuerzas sublevadas que llegaron a controlar Beasain. Durante la evacuación de San Sebastián el 13 de septiembre, tres autobuses de gudarís llegaron de Azpeitia con Saseta al frente, asegurando el orden público mientras se evacuaba el cuartel de San Bartolome. Tras la caída de Donostia los franquistas reanudaron la ofensiva sobre el occidente de Gipuzkoa, entrando el día 20 en Azpeitia fuerzas de la Columna Los Arcos. Posteriormente los franquistas tuvieron varias dependencias militares, incluido un hospital militar que atendió bajas durante la campaña de Bizkaia.</p>
Fuentes	BARRUSO (1996) MARTINEZ BANDE (1980) MENDIZABAL ELIAS (2006) URGOITIA BADIOLA (2001-2003)
Observaciones	

Localidad	Beasain.
Hecho histórico	Combates de Beasain.
Participantes / Intervinientes	Bando Republicano: Milicias guipuzcoanas de Amuategui, reforzadas por Milicias vizcaínas, entre ellas contingentes de la CNT. Bando Sublevado: Columnas del teniente coronel Cayuela, y de los comandantes Malcampo y Albizu.
Fecha	20 a 27 de Julio de 1936.
Descripción	Las fuerzas sublevadas inician la invasión de Gipuzkoa desde Navarra. Una columna comandada por el teniente coronel Cayuela sale de Estella y ocupa Alsasua el 20 de julio, dedicándose a operaciones “de limpieza” en la zona antes de reemprender la ofensiva. Reforzada por las pequeñas Columnas de Malcampo y Albizu, avanza hacia Beasain, que es ocupada el 27 de julio, tras infligir numerosas bajas a los defensores, entre ellas varios prisioneros que fueron fusilados.
Fuentes	BARRUSO (1996) BARRUSO, BLAZQUEZ BRIMEZ y VILLANUEVA TELLERIA (1991) MARTINEZ BANDE (1980) MENDIZABAL ELIAS (2006) URGOITIA BADIOLA (2001-2003)
Observaciones	La obra de Barruso/ Blázquez/ Villanueva (pp. 79-81) señala los fusilamientos de defensores capturados por los sublevados.

Localidad	Bergara.
Hecho histórico	Ocupación de Bergara.
Participantes / Intervinientes	Bando Republicano: Milicias de Gipuzkoa, entre ellas fuerzas de las MAOC de Rentería. Bando Sublevado: Grupo Tejero de la Columna Los Arcos
Fecha	21 y 22 de Septiembre de 1936.
Descripción	Tras la caída de San Sebastián los sublevados ocupan el occidente guipuzcoano, en persecución de las fuerzas gubernamentales. El Grupo Tejero de la Columna Los Arcos tras ocupar Zumárraga y Urretxu, entra en Anzuola y posteriormente en Bergara. Más avanzado el conflicto la localidad sufrió bombardeos artilleros y aéreos, por ejemplo el 21 de octubre por parte de tres aviones republicanos.
Fuentes	BARRUSO (1996) MARTINEZ BANDE (1980) <i>Memoria de la Guerra Civil Española. Partes de Guerra Nacionales y Republicanos</i> , Belacqva, Barcelona, 2004 (Introducción de César Vidal). URGOITIA BADIOLA (2001-2003)
Observaciones	Existe discordancia acerca del día de la captura de Bergara por los rebeldes. Martínez Bande (pág. 96), apunta el día 22; pero su descripción es muy somera, a pesar de ser el autor un militar franquista que estudió la documentación de época. Barruso (pág. 264) señala que fue el 21. El parte de guerra franquista del 21 tan sólo señaló “éxitos locales conseguidos en algunos sectores”, y el del 22 apuntó que la resistencia republicana había sido arrollada “sobre la línea del Deva”, y que “el resultado de estas operaciones ha sido la casi total ocupación de la provincia de Guipúzcoa”.

Localidad	Bidania.
Hecho histórico	Combates de Bidania.
Participantes / Intervinientes	Bando Republicano: Milicias de Gipuzkoa, entre ellas contingentes de las Milicias Vascas de Loiola. Bando Sublevado: Columnas Tutor y Becerra en agosto, y Grupo Díez de Rivera de la Columna Los Arcos en septiembre, y “partida Barandalla”, grupo carlista que actuaba por su cuenta al oeste de Tolosa.
Fecha	Agosto-Septiembre de 1936.
Descripción	Ocupada Tolosa por los sublevados el 11 de agosto, al Oeste de dicha localidad el frente queda estabilizado a medio camino de Bidania, donde llegan en retirada parte de los defensores, a los que se suman efectivos de las Milicias Vascas de la Junta de Azpeitia. Estas últimas libran algunas escaramuzas con las tropas carlistas-franquistas hasta principios de septiembre. Lasarte, diputado del PNV, había ordenado que fuerzas de las Milicias Vascas quedasen en Bidania. Tras la caída de Donostia los rebeldes reanudan el avance hacia el occidente de la provincia, ocupando Bidania el día 19, avanzando hasta Goyaz y Régil, tras combatir con fuerzas gubernamentales.
Fuentes	BARRUSO (1996) MARTINEZ BANDE (1980) URGOITIA BADIOLA (2001-2003)
Observaciones	

Localidad	Donostia/San Sebastián.
Hecho histórico	Combates de San Sebastián.
Participantes / Intervinientes	<p>Bando Republicano: Milicias de la Junta de Defensa de Guipúzcoa que se forman al estallar la sublevación en la capital y los cuarteles de Loyola, y que se van encuadrando en compañías y batallones, a los que se suman los efectivos del Ejército y las Fuerzas del Orden no implicados en la rebelión militar, o que abandonan la intentona al conocer su matiz. A lo largo del verano se forman en Donostia los batallones o los grupos de Milicias que dan lugar a batallones como los Azaña, Rusia, UHP, Euzko Indarra, y otros, así como grupos de las Milicias Vascas nacionalistas y de la CNT. También actúan en Donostia fuerzas de milicias llegadas de fuera, como las eibarresas de Amuategui que formaran batallón, o la compañía nacionalista Elgezabal, que llegó a la capital guipuzcoana para reforzar el Orden Público, protegiendo el traslado de presos desde la cárcel de Ondarreta al barco Aranzazu-Mendi. Igualmente pequeños grupos de voluntarios internacionales llegados desde Francia establecieron su sede en Donostia.</p> <p>Bando Sublevado: Inicialmente las fuerzas afines al golpe militar del Regimiento de Artillería Pesada nº 3 y del Batallón de Zapadores Minadores nº 6, además de fuerzas de la Guardia Civil, Carabineros, y Cuerpo de Seguridad y Asalto, y algunos elementos civiles comprometidos. Reprimida la sublevación estas fuerzas quedaron bajo control republicano, aunque sin muchos de sus mandos, muertos por la represión o encarcelados. Posteriormente, el ataque final sobre San Sebastián, que cayó en manos rebeldes el 13 de septiembre, lo efectuaron las Columnas Los Arcos, Montoya, Cayuela y Latorre.</p>
Fecha	Julio –agosto de 1936
Descripción	<p>En San Sebastián la actitud dubitativa de las autoridades militares motivo que la sublevación militar se iniciara con retraso, encontrando una fuerte resistencia popular, traducida en los combates de julio y agosto que se desarrollaron en el casco urbano de la ciudad, y que culminaron en la captura de los bastiones rebeldes del Hotel María Cristina, Gran Casino, y Cuarteles de Loyola. Una vez dominada la intentona, la ciudad se convirtió en sede de la Junta de Defensa de Guipúzcoa que lideró la resistencia militar en el oriente guipuzcoano, frente a las Columnas procedentes de Navarra que buscaban dominar la frontera y la captura de la ciudad. San Sebastián conoció antes de su caída el acoso aéreo y naval de los sublevados, como los bombardeos a que la sometieron las unidades navales de estos los días 13 y 18 de agosto. Finalmente, caídos Irún y la frontera, Donostia no pudo resistir la ofensiva franquista, siendo evacuada por sus defensores y una parte sustancial de la población civil, cayendo en poder de los franquistas el 13 de septiembre.</p>
Fuentes	<p>BARRUSO (1996) BARRUSO y JIMENEZ DE ABERASTURI (2011) BELEDO, EGAÑA, MARTIN y ZATO (2010) MARTINEZ BANDE (1980) SADA ANGUERA (2009) URGOITIA BADIOLA (2001-2003) URMENETA y MARKEZ (2013)</p>
Observaciones	

Localidad	Eibar.
Hecho histórico	Combates de Eibar.
Participantes / Intervinientes	<p>Bando republicano: Iniciado el conflicto, en Eibar se constituyó una Junta de Defensa, mayoritariamente izquierdista, que a través de su Comisaría de Guerra llegó a controlar, en agosto de 1936, un contingente de 1.144 personas, entre milicianos y personal movilizado para tareas de la Junta. La mayor parte de los milicianos entrarían a formar parte del batallón Amuategui. Su principal tarea consistió en producir y distribuir armamento, y reforzar la defensa de Gipuzkoa ante el avance adversario. Al llegar la ofensiva franquista a las puertas de la localidad y constituirse el Gobierno y el Ejército Vasco, el frente de Eibar se consolidó, quedando cubierto por varios batallones, predominando los mayoritariamente de izquierdas (de la UGT y de la Columna Meabe de la JSU), hasta la evacuación de la villa armera a finales de abril de 1937, al derrumbarse el Frente guipuzcoano.</p> <p>Bando Franquista: Inicialmente el contingente insurrecto implicado en la lucha fue el denominado Grupo Díez de Rivera, de la Columna Los Arcos, destacando fuerzas de los Tercios de Requetés de Lácar y Lesaca. Posteriormente, al organizarse las Brigadas de Navarra, la zona de Eibar quedó controlada por fuerzas integradas en la I de Navarra, que cubría el frente desde Urkarregi hasta Irunlotorreta, y cuyo Cuartel General se situaba en Bergara. En abril de 1937 la IV Brigada de Navarra quedó a cargo del sector.</p>
Fecha	26 de Septiembre de 1936-25 de abril de 1937.
Descripción	<p>Iniciado el conflicto, se constituyó en Eibar una Junta de Defensa, de creación socialista y presidida por Juan de los Toyos. La misma controló el territorio comprendido entre Zumaya y Zumárraga. Su principal actividad consistió en enviar hombres y armas a la de San Sebastián. Tras la caída de Donostia se inició la primera gran ofensiva del bando sublevado sobre el resto de Gipuzkoa y Bizkaia, El 21 de septiembre Eibar era bombardeado, y a partir del 26 se generalizaron los combates en las inmediaciones de Eibar, sin que los sublevados consiguieran entrar en Eibar. Durante dos semanas los combates fueron constantes entre las Columnas atacantes y los defensores, reforzados estos por nuevos batallones. Consolidado el frente, las escaramuzas y combates puntuales fueron frecuentes en torno a Akondia, Arrate, Cruz de Arrate, Maltzaga, Illordo, San Román, Usartza, y otros puntos de la línea, destacando en diciembre, los de los días 25 y 26 de diciembre, en que los franquistas lanzaron ataques desde Arrate sobre Maltzaga y otras posiciones, siendo rechazados. Ya en 1937, los republicanos presionaron sobre Arrate el 30 de enero, y en la noche del 13 al 14 de marzo una incursión del batallón Amuategui destruyó una ametralladora franquista emplazada en el cruce de Arrate. El 19 de abril se libró el último gran combate en el marco del ataque que fuerzas de Euzkadi lanzaron más al Norte, sobre el Garagoitxi. Finalmente, el derrumbamiento del frente de Udala-Intxortas, motivó la orden de retirada a los efectivos republicanos, que se ejecutó el 25, entrando los franquistas en Eibar el 26 de abril.</p>
Fuentes	<p>BARRUSO (1996) BARRUSO y BLAZQUEZ BRIMEZ (1991) BELDARRAIN (1992) GUTIERREZ AROSA (2007) MARTINEZ BANDE (1980) URGOITIA BADIOLA (2001-2003)</p>
Observaciones	La monografía de Gutiérrez Arosa es la que contiene más información e incluye anexos con listados de víctimas del conflicto.

Localidad	Elgeta.
Hecho histórico	Combates de los Intxortas. Defensa de Elgeta.
Participantes / Intervenientes	<p>Bando Republicano: En septiembre-octubre de 1936 entre Elgeta y el puerto de montaña de Kampanzar combaten fuerzas de diferentes Milicias, UHP, Dragones, MAOC, y Milicias Vascas, entre estas últimas fuerzas del primer batallón Arana Goiri, que más tarde cambiaría la composición de sus compañías originales. Protagonizaron los primeros combates de los Intxortas. Posteriormente Elgeta fue uno de los nueve Sectores en que se dividía en Frente Vasco por parte republicana, y en abril, durante los segundos combates o batalla de los Intxortas participan en la defensa del sector los batallones Martiartu, UHP (4º de Meabe), Kirikiño y Dragones, y también fuerzas de ametralladoras del Saseta, del batallón 72 de Morteros de Euzkadi y de Artillería.</p> <p>Bando Sublevado: En septiembre-octubre de 1936 las Columnas Los Arcos (Grupos Tejero y Saleta), y Alonso Vega; en abril las Brigadas de Navarra IV y I.</p>
Fecha	24 de Septiembre de 1936-24 de Abril de 1937.
Descripción	<p>En el curso de la ofensiva hacia Bizkaia por el occidente guipuzcoano en septiembre de 1936, las Columnas Los Arcos y Alonso Vega van a confluír conquistadas Bergara y Arrasate sobre la línea montañosa divisoria con Bizkaia para irrumpir camino de Elorrio y Durango. Sin embargo, entre finales de septiembre y principios de octubre van a ser contenidas y rechazadas en su avance por las fuerzas defensoras. A las Milicias en retirada por Gipuzkoa, se unen ahora batallones y compañías llegadas de refuerzo desde Bilbao tras ser armadas con medios recién llegados del exterior. El 24, día en que la Columna Alonso Vega ocupa Aretxabaleta, el grupo Tejero se ve rechazado en su intento de avance desde Anzuola (ocupado el 21) sobre Elgeta, aunque al día siguiente logró ocupar Angiozar. El 26 Saleta entra en San Prudencio, y Alonso Vega en Mondragón. El 4 de octubre fracasa el ataque general rebelde sobre Kampanzar-Elgeta, siendo clave la derrota en los montes Intxortas. El día 8 se dará un contrataque de las fuerzas de Euzkadi, igualmente sin resultado. El frente permanecerá estabilizado durante meses, con esporádicos bombardeos y tiroteos. En uno de ellos resultará herido falleciendo después de sus lesiones, Eduardo Urtizberea, oficial profesional que comandaba el Sector de Elorrio, siendo sustituido por Pablo Beldarrain. A partir del 20 de Abril la IV Brigada de Navarra ataca sobre los Intxortas y Elgeta, intentando hundir las defensas del Frente de Gipuzkoa en ese Sector, fracasando ese día 20 y en la jornada del 23. Finalmente, las posiciones republicanas fueron abandonadas ante el envolvimiento iniciado por la I de Navarra desde Aramaio y Amboto, que le condujo a Memaia y Elorrio, a retaguardia ya de los Intxortas.</p>
Fuentes	<p>BELDARRAIN (1980) BELDARRAIN (1992) GUTIERREZ AROSA (2007) MARTINEZ BANDE (1971) MARTINEZ BANDE (1980) URGOITIA BADIOLA (2001-2003)</p>
Observaciones	

Localidad	Elgoibar
Hecho histórico	Ocupación de Elgoibar y Combates de San Migel (Aiastia). La parte final de los combates acabó en territorio vizcaíno, cerca de Etxebarria.
Participantes / Intervinientes	Bando Republicano: Milicias de las JSU y la CNT, batallón Baracaldo, compañías de la primera organización del batallón Arana Goiri. Fuerzas de Asalto y del batallón de Montaña Garellano. Bando Sublevado: Columnas González Unzalu y Cayuela de la mayor Columna Iruretagoyena, y Grupo Díez de Rivera de la Columna los Arcos.
Fecha	21 de Septiembre-8 de Octubre de 1936.
Descripción	<p>El 21 de septiembre mientras Columna Latorre ocupaba Zarauz y Zumaya, Díez de Rivera capturaba los altos de Azkarate y Elgoibar tras rechazar a fuerzas de las JSU y de la CNT. A retaguardia de estas llega el batallón Baracaldo que asegura la zona de San Miguel. El 22, Latorre entra en Deba, y Cayuela se aproxima a Altzola, mientras Díez de Rivera conquista estribaciones del Kalamua, ocupando el monte Urko, con el fin de proteger la posesión de Elgoibar. El 23 de septiembre los sublevados descansan en Elgoibar con avanzadas hacia Urkarregi y la zona de San Miguel; pero las fuerzas republicanas reaccionan amenazando Elgoibar con efectivos del Baracaldo y núcleos de mendigoizales nacionalistas. El 24 las fuerzas de Díez atacan, atravesando la carretera entre Elgoibar y Alzola iniciando la ascensión por la primera vaguada paralela al arroyo Beain, frente a la resistencia de los mendigoizales y del Baracaldo, a los que se suman compañías de refuerzo de la primera organización que tuvo el batallón Arana Goiri, comandadas por Iñaki Arana que quedan desplegadas en primera línea el 25, junto a fuerzas de Asalto y Garellano. Díez ataca a dichas fuerzas que deben retirarse bajo su acoso hasta rehacerse con el concurso de las fuerzas del Baracaldo, aunque en la zona Norte los rebeldes aplastan la defensa en el alto de Zirardamendi (en la época Ciardamendi). También cae el puerto de montaña de Urkarregi, donde fue diezmado el grupo de gudaris de Begoña de la compañía Zubiaur, que sufrió más de un 50% de bajas, incluyendo más de media docena de muertos, y el de erandiotarras presentes en la compañía Garaizabal. Al atardecer se había logrado detener a los sublevados franquistas, aunque el costo era muy elevado. Las bajas republicanas debieron acercarse al centenar, dejando en un total de 25 muertos, además de decenas de fusiles polacos y un fusil ametrallador. Las bajas rebeldes se limitaron a seis muertos, incluido un alférez, y 10 heridos.</p> <p>El 26 la batalla continuó, el Grupo Díez de Rivera siguió presionando, logrando mejorar posiciones al ocupar un monte cónico que tenía a su frente. Sin embargo, la columna no pudo avanzar más allá. El fuego artillero se mostró ineficaz, ante el defectuoso emplazamiento de la batería de apoyo debido al terreno, y la resistencia republicana era tenaz, apoyándose en posiciones dominantes al frente y en los flancos del Grupo Díez de Rivera, que sufrió 36 bajas (seis muertos y 30 heridos), contándose el comandante Díez de Rivera entre los heridos. El Baracaldo y las demás fuerzas presentes en el terreno habían logrado detener, por fin, el avance de los “nacionales” o sublevados hacia el oeste. Al día siguiente, 27, el Baracaldo marchó hacia la retaguardia, a la localidad que le daba nombre, mientras las fuerzas en línea seguían castigando a los hombres de Díez de Rivera. Estos no pudieron dar un solo paso adelante y debieron aguantar el chaparrón de fuego lanzado por las armas republicanas, con un coste de otras 31 bajas rebeldes. Las fuerzas de Euzkadi habían logrado paralizar el avance aunque a un precio excesivo. En total, entre los días 21 y 27 las fuerzas republicanas habían sufrido más de 200 de bajas, siendo sus muertos más de medio centenar. Sus contrarios habían sufrido algo más de 140 bajas, incluyendo una treintena de muertos. Las fuerzas de Díez de Rivera no siguieron el ataque hacia Markina, sino que asegurados los altos de Ciardamendi y el Puerto bascularon hacia su izquierda, colaborando en un intento de toma de Eibar en el que formaban la pinza norte que debía caer sobre la villa armera.</p>

Fuentes	BELDARRAIN (1980) BELDARRAIN (1992) JUARISTI, CHUECA, ETXEBERRIA, ESTEBAN y GOIOGANA (2014) MARTINEZ BANDE (1980) URGOITIA BADIOLA (2001-2003)
Observaciones	Los combates de San Miguel forman parte de la memoria heroica de los gudaris nacionalistas que salieron al frente en Septiembre de 1936, y las fuentes en torno a estos hechos no mencionan o dudan del papel que pudo tener en ellos el batallón Baracaldo (posteriormente 13º de la UGT), señalando, JUARISTI et al (p. 46) que acerca de otra unidad envuelta en combate “hoy no tenemos constancia fehaciente y cierta”; aunque la afirmación que se hace en esa obra de que intervinieron “tropas marroquíes”, basadas en declaraciones de un testigo estimamos que no son exactas al menos requieren mayor confirmación.

Localidad	Errenteria.
Hecho histórico	Combates de Errenteria.
Participantes / Intervinientes	Bando Republicano: Formación de unidades de Milicias, por ejemplo de la 2ª compañía de las Milicias Antifascistas de Guipúzcoa, Sección Rentería, e integración simultánea o posterior en diferentes batallones con contingentes de la localidad, como Rusia, Larrañaga, Sacco y Vanzetti (4º de la CNT). Muchos de esos contingentes participaron en las luchas de Donostia, Tolosa, y en el frente más cercano a la localidad, el de Oiartzun. Fuerzas de Orden Público, y del Ejército, en este caso del . batallón de Zapadores Minadores nº 6 de Donosti, y del Regimiento de Artillería Pesada nº 3. Bando Sublevado: Columna Beorlegui situada en Oiartzun desde el 23 de julio, y Columna Montoya, pequeña porción de la anterior organizada para proceder a la ocupación, el 13 de septiembre, de Rentería, y Pasaia, donde, además entra la Columna Utrilla.
Fecha	23 de Julio-13 de Septiembre.
Descripción	La movilización inicial en Errenteria llevó a la integración de contingentes locales en las primigenias unidades de Milicias, caso de la 2ª compañía de las Milicias Antifascistas de Guipúzcoa, Sección Rentería, mandada por el capitán Luciano Echeverría Maiz, en la que además figuraban nueve miembros del Partido Comunista francés. Muchas de esas unidades acabaron integrando batallones guipuzcoanos o con un destacado contingente de la provincia, caso de los Rusia, Larrañaga, Sacco y Vanzetti (4º de la CNT). Muchos de esos contingentes participaron en las luchas de Donostia, Tolosa, y en el frente más cercano a la localidad, el de Oiartzun, donde la presencia de las fuerzas de Beorlegui fue constante del 23 de julio al 13 de septiembre. Además de las Milicias se batieron en Rentería fuerzas de Orden Público, y del Ejército. Así, acabada la intentona golpista, el batallón de Zapadores Minadores nº 6 de Donosti remitió al frente de Rentería un total de 46 soldados entre el 8 y el 10 de agosto, y el Regimiento de Artillería Pesada nº 3 mantenía a fecha 9 de agosto un destacamento de 19 hombres en Rentería, y otros 41 en los cercanos fuertes de San Marcos y Choritoquieta. La llegada sorpresiva de la Columna Beorlegui al área de Oiartzun desde el 23 de julio, motivó semanas de combate continuo en que las fuerzas sublevadas no logran adelantar, hasta la decisiva victoria en la batalla de la frontera, en Irún. Esto despejó la comprometida posición de Beorlegui y sus tropas, y permitió la captura de Donostia y Errenteria el 13 de septiembre, al cerciorarse de que los defensores habían evacuado sus posiciones. Ante ello, Beorlegui organizó una pequeña Columna (comandante Montoya), que el 13 entraba en Rentería, y Pasaia.
Fuentes	BARRUSO (1996) MARTINEZ BANDE (1980) <i>Memoria de la Guerra Civil Española. Partes de Guerra Nacionales y Republicanos</i> , Belacqva, Barcelona, 2004 (Introducción de César Vidal) URGOITIA BADIOLA (2001-2003)
Observaciones	

Localidad	Eskoriatza.
Hecho histórico	Combates de Eskoriatza.
Participantes / Intervinientes	Bando Republicano: Milicias locales, integradas en las de Arrasate y su entorno, refuerzos de la Junta de Defensa de Guipúzcoa y de la Columna de Ochandiano, y Fuerzas del Orden, del Cuerpo de Asalto, y del Ejército, batallón de Montaña Garellano. Bando Sublevado: Fuerzas del Gobierno Militar de Álava, Columna Alonso Vega. III Brigada de Navarra en Marzo-Abril de 1937.
Fecha	19 de Julio-23 de Septiembre de 1936, y Marzo-Abril de 1937.
Descripción	<p>Al iniciarse la guerra civil se constituyen Milicias locales, las de Eskoriatza se vinculan al área de Arrasate-Mondragón. Durante varios meses la línea de contacto entre ambos frentes está en el puerto de montaña de Arlabán. Finalmente, la ofensiva de los sublevados para capturar el occidente guipuzcoano puso a Eskoriatza entre los objetivos de la Columna Alonso Vega, en su proyectado avance hasta Arrasate. El lunes 21 de septiembre Alonso iniciaba su participación en la ocupación del territorio del Alto Deba en manos gubernamentales capturando el puerto de Arlabán y la localidad de Salinas, con poca oposición. Las fuerzas republicanas de Otxandio respondieron remitiendo una Columna, mandada por el alférez Herrera, e integrada por fuerzas del batallón Garellano, de Asalto y milicianos, que tomaron los montes Jarindo y Maroto, ahuyentando a patrullas adversarias; pero sin incomodar las comunicaciones y retaguardia de Alonso Vega. Al día siguiente, 22, las fuerzas de Asalto de Otxandio avanzaron hasta Eskoriatza para frenar el avance hacia la misma de la Columna Vitoriana, resultando herido el alférez Herrera en la escaramuza consiguiendo en la que sus fuerzas y las milicias allí destacadas son desalojadas de los caseríos Agerre y Amilla, y de la ermita de Santa Lucía, perdiendo algún material. De Otxandiano llegó un parvo refuerzo constituido por una camioneta con el capitán de la guardia civil Juan Ibarrola, 12 guardias de asalto y una ametralladora. El 23 Alonso entraba en Eskoriatza, hasta entonces cuartel general republicano del frente de Arlabán, a pesar de que desde las alturas cubiertas de pinares al oeste de la localidad las fuerzas de Otxandiano y milicias locales intentaron cortar con su fuego las comunicaciones, haciendo a la Columna vitoriana 15 bajas (cinco muertos y 10 heridos). El 24 cayó Aretxabaleta y el 26 Mondragón.</p> <p>Posteriormente, a partir del 30 de noviembre, durante la ofensiva vasca sobre Vitoria, el batallón Euzko Indarra avanzó en el terreno entre Eskoriatza y Salinas de Leniz, con la misión de cortar la carretera de Mondragón a Vitoria, prolongándose las escaramuzas durante varios días. A finales de marzo de 1937 el área se convirtió en la zona de concentración de la III Brigada de Navarra (coronel Latorre), encargada de romper el frente al oeste del terreno entre Eskoriatza y Mondragón. Disponía de 4.343 combatientes, tenía algunas baterías propias y, sobre todo, para el ataque del 31 de marzo le fue afecta la llamada Masa M de Artillería, formada por 11 baterías y media (46 piezas artilleras).</p>
Fuentes	<p>BELDARRAIN (1992) BARRUSO (1996) MARTINEZ BANDE (1980) <i>Memoria de la Guerra Civil Española. Partes de Guerra Nacionales y Republicanos</i>, Belacqva, Barcelona, 2004 (Introducción de César Vidal) URGOITIA BADIOLA (2001-2003)</p>
Observaciones	

Localidad	Hernani.
Hecho histórico	Combates de Hernani.
Participantes / Intervinientes	<p>Bando Republicano: Al estallar el conflicto la movilización local se plasmó en la constitución de Milicias que dieron lugar a unidades tipo compañía que luego se integraron en batallones. Ese fue el caso de los grupos que acabaron constituyendo la 4ª compañía del batallón Dragones, o en diferentes compañías de las MAOC, CNT, etc. Tras la caída de Donostia y de buena parte de la Gipuzkoa occidental, entre finales de septiembre y la primera decena de octubre las diferentes compañías de las MAOC de Gipuzkoa se reorganizaron, recibiendo personal y armamento. Así, las tituladas “Milicias Antifascistas de Hernani” recibieron material de guerra en el cuartel de Mutriku. En la defensa de Hernani destacaron fuerzas del batallón Rusia, Milicias de las MAOC (algunas integradas luego en el batallón Rosa Luxemburgo), de la CNT</p> <p>Bando Sublevado: Fuerzas o Columna de Iruretagoyena, constituida por las Columnas Cayuela, Latorre y Becerra (ésta de blindados).</p>
Fecha	19 de Agosto-12 de Septiembre.
Descripción	<p>Caída Andoain en manos de los sublevados el 17 de agosto, aparecía una poderosa amenaza a Donostia desde el sur, vía Hernani. El 19 la Columna Latorre iniciaba la ofensiva sobre Hernani avanzando a la derecha de la carretera a Donostia con las fuerzas del comandante Tutor, llegando a las inmediaciones de Urnieta. El 23 las fuerzas de Becerra avanzan desde Andoain en misión de reconocimiento del monte Boluntza, cerciorándose de la existencia de fuertes defensas. El 28 Iruretagoyena ataca a la izquierda de la carretera con las tropas comandadas por Cayuela, que capturan el monte Belcoain sumándose a la batalla. Sin embargo Boluntza resiste las acometidas de los sublevados, no cayendo hasta el 29. Entre las fuerzas republicanas destacan fuerzas de la MAOC. En las jornadas siguientes el avance queda paralizado bajo el fuego de la artillería del fuerte Santa Bárbara, en Hernani, y las incursiones aéreas gubernamentales sobre Andoain. El 5 de septiembre las tropas de Iruretagoyena progresan por la carretera de Lasarte, llegando a las cercanías de Oria, y el 6 las fuerzas a caballo de la carretera a Hernani entraban en Urnieta, tras un combate con bajas apreciables para ambos bandos (41 muertos y heridos entre los sublevados. Finalmente, aprovechando la ofensiva general de las fuerzas que habían tomado Irún, las fuerzas de Iruretagoyena quedan el 11 junto al fuerte de Santa Bárbara que es ocupado al día siguiente, mientras que Hernani lo fue el 13, jornada de la caída de San Sebastián. Tras la ocupación, Hernani se transforma en uno de los puntos donde se ejecuta la represión del bando franquista.</p>
Fuentes	<p>AIZPURU (2007) BELDARRAIN (1992) BARRUSO (1996) JIMENEZ DE ABERASTURI CORTA (2006) MARTINEZ BANDE (1980) URGOITIA BADIOLA (2001-2003)</p>
Observaciones	<p>Varios combatientes hernaniarras exiliados combatieron con distinción en el maquis francés durante la II Segunda Guerra Mundial. La obra de Juan Carlos Jiménez de Aberasturi resulta imprescindible para conocer la trayectoria de los mismos desde la guerra civil hasta la victoria aliada de 1945.</p>

Localidad	Hondarribia.
Hecho histórico	Combates de Hondarribia y episodios militares y represivos en el Fuerte Guadalupe.
Participantes / Intervinientes	Bando Republicano: Al estallar el conflicto se produce el encuadramiento local en unidades milicianas, luego estructuradas como batallones. También hubo unidades del Ejército, como los 29 hombres de Artillería Pesada presentes en Fuerte Guadalupe a fecha 9 de agosto. Bando Sublevado: Columnas Utrilla y Los Arcos.
Fecha	Julio-Septiembre de 1936.
Descripción	<p>Al estallar la guerra Hondarribia vive un proceso paralelo al de los municipios bajo control gubernamental, con la aparición de nuevas realidades de poder ejecutivo local, como las juntas y comités de Defensa, constitución de Milicias, etc. La situación guipuzcoana en general, y la de la vecina Irún son los factores clave del conflicto en Hondarribia en la primera fase. El fuerte de Guadalupe es uno de los principales focos de interés, por su papel como recinto militar, guarnecido por fuerzas regulares y milicianas, lo que determinó su designación como objetivo por parte de los sublevados y, por otro lado, su transformación en recinto carcelario, algo inherente en realidad a cualquier castillo o fortaleza militar que tiene previsto ese papel; pero que en el contexto de la guerra se tradujo en que Guadalupe pasó a ser la prisión de numerosos detenidos por su implicación directa o presunta en el golpe militar, hecho que al final tuvo trágicas consecuencias. En agosto se produjeron al menos cuatro bombardeos navales, y dos de ellos, los de los días 17 y 22, se centraron sobre Guadalupe (las jornadas del 13 y 18 tomaron por objetivo San Sebastián). La consecuencia fue que el 19 eran fusilados 13 presos en Guadalupe, tras ser juzgados por un tribunal popular.</p> <p>El hecho decisivo para Fuenterrabía fue la pérdida de Irún. Esto acabó determinando la evacuación de Guadalupe, Fuenterrabía, y los fuertes más occidentales de San Marcos y Txorotokieta. Antes del final de la batalla ya se dio, el 3 de septiembre, la orden a la población civil de evacuar Irún, que era capturada el día 5. En la jornada siguiente caía Fuenterrabía, evacuada igualmente y ocupada sin resistencia, ante el avance de la Columna Utrilla, y poco después lo hacía el fuerte Guadalupe, esta vez con combates entre fuerzas de la citada Columna combinadas con tropas de la de Los Arcos contra las milicias en retirada. El día 5, en el marco de la evacuación otros 11 presos eran fusilados en Guadalupe, entre ellos los monárquicos Leopoldo Matos y Honorio Maura, el ex diputado tradicionalista Joaquín Beunza, y el marqués de Elósegui. Como colofón, las tropas sublevadas fusilaron por su parte, el día 6, a los escasos milicianos que capturaron en el combate.</p>
Fuentes	AZNAR (1961) BARRUSO (1996) BELDARRAIN (1996) MARTINEZ BANDE (1980) PUCHE MARTINEZ (1978) STEER (1978) URGOITIA BADIOLA (2001-2003)
Observaciones	Steer atribuyó los fusilamientos de septiembre, en Guadalupe, a fuerzas anarquistas. Al día siguiente, los milicianos muertos en combate o fusilados por los sublevados parece pertenecían a las MAOC. Por otro lado, un reducido grupo de voluntarios internacionales izquierdistas que incluía alemanes y actuó en Irún, se retiró por vía marítima desde Hondarribia a Francia.

Localidad	Irún.
Hecho histórico	Batalla de Irún.
Participantes / Intervenientes	Bando Republicano: Milicias de diferente ideología, entre ellos componentes del batallón Rusia (JSU), compañías de las MAOC, como las denominadas “Bala Roja”, “Guipúzcoa Roja”, de las que algunos efectivos se retiraron a Francia, pasando luego a Cataluña-Aragón y a Madrid, mientras los que quedaron en Euzkadi acabaron integrados en batallones como el Karl Liebknecht; eibarreses de Amuategui, dinamiteros asturianos, algunos efectivos de voluntarios internacionales extranjeros, entre ellos alemanes (grupo Thaelmann), franceses (Grupo de Milicias francesas afectas en Irún) y polacos (grupo polaco de los nueve), Milicias Vascas, Fuerzas del Ejército (Regimiento de Artillería Pesada nº 3), de Asalto, Carabineros y Guardia Civil. La Junta de San Sebastián se encargó, junto a los mandos militares presentes, de la defensa del sector principal de combate en la provincia, el que cubría la capital provincial y la zona fronteriza, colaborando en este último caso con la Junta de Defensa de Irún. Bando Sublevado: Columnas Los Arcos, Ortiz de Zárate, García Valiño, Galvís, Utrilla y II bandera del Tercio.
Fecha	1 de Agosto al 5 de Septiembre de 1936.
Descripción	<p>Fracasado el movimiento militar en la capital donostiarra, el avance rebelde sobre la misma y la zona fronteriza de Irún transformó a Gipuzkoa en el principal frente de batalla en territorio vasco. Las operaciones preliminares que se libran en la primera decena de agosto muestran la apurada situación de las fuerzas sublevadas de Beorlegi, presentes en Oiartzun, y rodeadas de fuerzas gubernamentales por tres lados. El 8 de agosto el general Mola apremió a Beorlegui para iniciar la ofensiva sobre Irún y la frontera, atacando la línea Erlaitz-Pagogaña. El día 10, llegados nuevos refuerzos de Pamplona que elevaron el contingente atacante a más de 3.000 hombres, se ajustaron los planes, iniciándose la ofensiva en la jornada siguiente, en que caía Pikoketa y se iniciaba el envolvimiento de las Peñas de Aya, llegándose a Erlaitz. Esta posición resistía hasta el día 15, en que caía en manos sublevadas, al igual que Pagogaña.</p> <p>A partir del día 19 se iniciaba la ofensiva final sobre Irún, fracasando el ataque sobre Erlaitz. El 24 llegaban refuerzos al campo rebelde, en forma de una unidad de choque, la II bandera legionaria. El 26 se reinicia la ofensiva, que entre ese día y el siguiente, fracasa ante las posiciones de San Marcial y Puntza. Y entre esa jornada y la siguiente los hombres de Mola fracasaron ante San Marcial, la posición clave de Irún. Tras acumular nuevos refuerzos artilleros el 30, Beorlegui inició un intenso bombardeo continuo de los objetivos. El 1 de septiembre Zubelzu resistía dos asaltos; pero el 2 cae San Marcial, mientras que el día 3 los rebeldes llegaban hasta las proximidades de Behobia, momento en que se daba la orden de evacuar Irún por parte de los civiles. Al día siguiente caía Behobia, y el 5 Irún, tras sufrir bombardeos artilleros adversarios, y el incendio del casco urbano por los defensores que huyen hacia Francia tras ver cortada la posible salida hacia Donostia.</p>
Fuentes	AZNAR (1961) BARRUSO (1996) BELDARRAIN (1996) IRUJO (2006) MARTINEZ BANDE (1980) MESA (1998) PRESTON (2011) SEBASTIAN GARCIA (1995) STEER (1978) URGOITIA BADIOLA (2001-2003) VARGAS ALONSO (1996)

Observaciones	<p>El libro de Mesa es importante para conocer la presencia de extranjeros entre una fuerza de élite franquista, el Tercio (La Legión). Por ejemplo, a pesar de que buena parte de los expedientes de legionarios alemanes enrolados desde antes de la guerra han desaparecido, (¿o se hicieron desaparecer?), Mesa ha reconstruido la actuación de algunos de ellos, incluido el cursus honorum de ascensos, mediante la consulta sistemática de boletines oficiales.</p> <p>Steer (pág. 30), afirma que los hombres de la II Bandera legionaria habían luchado en Badajoz, extremo no cierto en lo concerniente al asalto de la capital de ese nombre, efectuado por las IV y V Banderas, y por tropas moras. Uno de los errores de detalle de la obra de Steer, lo que no resta importancia a su papel de obra “clásica” de época sobre la Euzkadi del 36-37. Igualmente, a pesar de lo dicho por muchas fuentes, no hubo unidades de combate musulmanas en la batalla de Irún.</p> <p>En la batalla de Irún los sublevados fusilaron a todos los prisioneros capturados, lo hicieron en Pikoketa, luego con 20 prisioneros, entre ellos un capitán, el 19 de agosto, día de la toma de Erlaitz, y más tarde en San Marcial el 2 de septiembre, contándose aquí entre los ejecutados un voluntario belga.</p>
---------------	--

Localidad	Itziar (Iciar).
Hecho histórico	Combates de Itziar.
Participantes / Intervinientes	<p>Bando Republicano: Milicias cenetistas, posteriormente incluidas como las tres primeras compañías del batallón Bakunin.</p> <p>Bando Sublevado: Columna Latorre, perteneciente a la comandada por Iruretagoyena.</p>
Fecha	21 y 22 de Septiembre de 1936.
Descripción	La Columna Latorre prosigue la ofensiva sobre el occidente guipuzcoano en el sector costero, entrando el 21 de septiembre en Zarauz y Zumaya, al día siguiente avanza sobre Deba, que finalmente ocupa, tras combatir previamente en Itziar contra las Milicias (especialmente de la CNT) que cubren la retaguardia de las fuerzas republicanas en retirada.
Fuentes	<p>AZNAR (1961)</p> <p>BARRUSO (1996)</p> <p>BELDARRAIN (1996)</p> <p>MARTINEZ BANDE (1980)</p> <p>URGOITIA BADIOLA (2001-2003)</p>
Observaciones	

Localidad	Lasarte.
Hecho histórico	Funcionamiento del campo de Aviación y ocupación de la localidad.
Participantes / Intervinientes	<p>Bando Republicano: Al iniciarse el conflicto se produce el encuadramiento en diferentes unidades de Milicias de UGT, CNT, JSU, MAOC, republicanos de Azaña, y Milicias Vascas. En agosto, ante la amenaza franquista desde Andoain aparece la Columna o Frente de Lasarte. Ésta incluye el pequeño “Grupo Edgard André”, de voluntarios extranjeros, comandado por el belga Juul Christiaens (más tarde comandante en Bizkaia, sucesivamente, de los batallones 3º y 10º de la UGT). En el campo de Aviación habilitado con fines militares actuaban como personal de tierra, durante primera mitad de agosto, un total de 19 milicianos, uno de ellos francés.</p> <p>Bando Sublevado: Columnas Cayuela y Becerra de la mayor comandada por Iruretagoyena.</p> <p>Es posible que al mismo grupo internacional de Lasarte estuviera adscrito el francés que figuraba.</p>
Fecha	
Descripción	<p>Al iniciarse el conflicto se produce el encuadramiento en las Milicias iniciales, más tarde transformadas en batallones. Igualmente se pone en funcionamiento con fines militares el campo de aviación de Lasarte, base de los aviones bajo control gubernamental en Gipuzkoa. La caída de Andoain el 17 de agosto, significó una amenaza para Lasarte, Hernani, y la propia capital guipuzcoana. El 19 Iruretagoyena iniciaba con parte de la Columna Latorre el ataque desde Andoain por la derecha de la carretera a Hernani, llegando a las inmediaciones de Urnieta. El 23 las fuerzas de Becerra avanzan hasta el monte Boluntza. El 28 Iruretagoyena ataca a la izquierda de la carretera, abriendo el camino a Lasarte con las tropas comandadas por Cayuela, que capturan el monte Belcoain. Sin embargo Boluntza resiste las acometidas de los sublevados, no cayendo hasta el 29. Entre las fuerzas republicanas destacan fuerzas de la MAOC. En las jornadas siguientes el avance queda paralizado bajo el fuego de la artillería del fuerte Santa Bárbara, en Hernani, y las incursiones aéreas gubernamentales sobre Andoain. Durante esos días, Christiaens hace un reconocimiento el 31 de agosto. Sale al frente de una patrulla de Lasarte por el camino de Andoain, replegándose al punto de partida tras un intercambio de disparos con las avanzadas rebeldes.</p> <p>El 5 de septiembre, las tropas de Iruretagoyena progresan por la carretera de Lasarte, llegando a las cercanías de Oria, y el 6 las fuerzas a caballo de la carretera a Hernani entraban en Urnieta. Finalmente, aprovechando la ofensiva general de las fuerzas que habían tomado Irún, las fuerzas de Iruretagoyena quedan el 11 junto al fuerte de Santa Bárbara que es ocupado al día siguiente, mientras que Hernani y Lasarte lo fueron el 13, jornada en la que también cae San Sebastián.</p>
Fuentes	<p>BARRUSO (1996) MARTINEZ BANDE (1980) SALAS LARRAZABAL (1998) TALON (1988) URGOITIA BADIOLA (2001-2003) VARGAS ALONSO (2007)</p>
Observaciones	El libro de Jesús Salas se refiere a la guerra aérea desde el inicio del conflicto hasta Marzo de 1937, dando cuenta de las operaciones en territorio vascos antes de la ofensiva sobre Bizkaia a partir del 31 de marzo de 1937.

Localidad	Leintz-Gatzaga (Salinas de Léniz)
Hecho histórico	Combates de Isuskitza y ocupación de Salinas de Léniz.
Participantes / Intervinientes	<p>Bando Republicano: Milicias locales incluidas en las del área de Arrasate-Mondragón, y Columna de Ochandiano. En noviembre-diciembre, en el marco de la batalla de Villarreal, fuerzas de la Primera Columna (comandante Ibarrola), que contaba con seis batallones, una compañía de Zapadores, una sección de máquinas de acompañamiento, otra de morteros, una sección de Transmisiones, siete piezas de artillería y Servicios. Posteriormente Frente de Ochandiano, comandado por el mismo Ibarrola.</p> <p>Bando Sublevado: Fuerzas del Gobierno Militar de Álava, Columna Alonso Vega, y Columna del teniente coronel Latorre, posicionada desde Mondragón al puerto de Arlabán. Más tarde, ya en marzo de 1937, aparece desplegada la I Brigada de Navarra (teniente coronel Rafael García Valiño), con la misión de avanzar desde el valle de Leniz sobre el Puerto de Cruceta para caer más tarde sobre Otxandio.</p>
Fecha	Julio-Diciembre de 1936 y Enero-Marzo de 1937.
Descripción	<p>Al estallar la guerra la zona queda bajo control de las Milicias locales encuadradas en las de Arrasate-Mondragón. La zona de despliegue más avanzado es la del puerto de montaña de Arlabán, fundamental para quien ataque en dirección de Vitoria o, a la inversa, hacia Arrasate. Tras meses de escasa actividad bélica, el 21 de septiembre las fuerzas de Vitoria (Columna Alonso Vega) atacaban para sumarse a la ofensiva general rebelde contra el occidente guipuzcoano, capturando ese mismo día el puerto de Arlabán y Salinas. El 24 lo hacía Aretxabaleta, y el 26 Arrasate. Los esfuerzos de la Columna de Ochandiano durante esos días para hostigar el flanco y la línea de comunicaciones de Alonso cerca de Salinas y Eskoriatza fueron débiles e infructuosos.</p> <p>En octubre, detenida ya la ofensiva insurrecta sobre la muga vizcaíno-guipuzcoana, las tropas de Euzkadi lanzaron ataques en Eibar y la zona de Leintz. Aquí, el objetivo fue la posición del llamado castillo de Isuskitza. Fuerzas de la Columna de Otxandiano comandada por Vidal, en su mayor parte del batallón Perezagua, atacaron, tomando la posición a costa de unas 50 bajas, incluidos unos 15 muertos, mientras los franquistas formados por compañías del requeté, sufría una derrota sin paliativos, falleciendo más de 60 hombres, entre ellos el comandante Cogolludo, jefe del Sector, así como un teniente hijo del diputado tradicionalista Oriol. Fueron capturados cerca de una docena de prisioneros, entre ellos dos voluntarios germanos, más tarde juzgados y ejecutados, mientras los heridos evacuados ascendieron a 50. A pesar del éxito, y de que era una posición clave para continuar hasta el puerto de Arlabán, la situación avanzada de la misma determinó su abandono, siendo reocupada por los franquistas el 18 de octubre. A partir del 30 de noviembre, fuerzas de la Primera Columna de Ibarrola, combinadas con otras unidades presentes al oeste de la zona entre Eskoriatza y Arrasate, atacaron hacia Isuskitza y sobre las posiciones que cubrían la izquierda de la carretera entre Gasteiz y Arrasate, defendidas por la Columna Latorre, desplegada entre Arrasate y el puerto de Arlabán. La lucha se prolongó el mes de diciembre, con escasos avances, y nulo éxito en el intento de llegar de nuevo a Isuskitza, lo que costó bajas apreciables a unidades como los batallones Azaña-Bizkaia y UHP. Más tarde, a finales de marzo, se concentró en la zona la I Brigada de Navarra (teniente coronel Rafael García Valiño) que atacó desde el valle de Leintz sobre el Puerto de Cruceta para caer sobre Otxandiano.</p>
Fuentes	<p>BELDARRAIN (1992) MARTINEZ BANDE (1971) MARTINEZ BANDE (1980) OKTUBE TALDEA (1896) URGOITIA BADIOLA (2001-2003) VARGAS ALONSO (2012)</p>

Observaciones	Los prisioneros alemanes en Isuskitza se llamaban Lothar Gudde Reddel y Wolfgang von Eynatten. En el marco de la intensidad de la lucha, nadie pensó en un posible canje a cambio de prisioneros leales a la República y el Gobierno Vasco. Uno de ellos, Eynatten era, además, sobrino del antiguo canciller alemán von Papen. Ambos prisioneros fueron juzgados y ejecutados. El primero, que se descubrió estaba afiliado a la Falange lo fue en la madrugada del 10 al 11 noviembre de 1936. El segundo fue condenado en principio a la pena de reclusión perpetua; pero la opinión del fiscal llevó a un nuevo juicio el 30 de enero de 1937, resultando esta vez condenado, siendo fusilado en la madrugada del 5 de febrero.
---------------	---

Localidad	Loiola (Loyola).
Hecho histórico	Establecimiento de la base del Euzko Gudaroztea de la Comandancia de Azpeitia y posterior ocupación franquista.
Participantes / Intervinientes	Bando Republicano: La Junta de Defensa Nacionalista creada en Azpeitia, da lugar, en los primeros días de agosto de 1936 el Euzko Gudarostea. Esta entidad, quedó bajo el mando de un capitán de Intendencia, Cándido Saseta, quien quedó como comandante en jefe de la fuerza. Ésta, como muestra el sello empleado en agosto, se denominó inicialmente “Euzko Gudaroztea”, y la Comandancia de Azpeitia como “Azpeiti Buruzagitza”. La nómina del mes de agosto recoge los nombres de 1.349 hombres. Los mismos formarían el núcleo que dio origen, en los meses siguientes, a numerosos batallones de gudarís del PNV, STV, EMB y al menos parte de los de ANV como demuestra el hecho de que el comandante José Placer, que formaba parte de los mandos militares, apareciera al frente de la compañía “Euzko Indarra”, controlada en Loyola-Azpeitia a principios de septiembre, y de que en el hotel Loyola estuviera el acuartelamiento de los gudarís de ANV, mientras el grueso del contingente, mayoritariamente peneuvista, se alojó en el Santuario de Loyola. Bando Sublevado: Grupo Díez de Rivera, de la Columna los Arcos.
Fecha	Agosto-Septiembre de 1936.
Descripción	A principios de agosto de 1936 la Junta de Defensa de Azpeitia, controlada por los nacionalistas vascos, da lugar a la llamada Comandancia de Azpeitia (Azpeiti Buruzagitza) que controla y da origen al Euzko Gudaroztea (como pone el sello original) como entidad que organiza las milicias exclusivamente nacionalistas. Ese “Ejército Vasco” quedó bajo el control de los diputados peneuvistas Irujo, José María Lasarte y Telesforo Monzón. Entre otros oficiales de “milicias” figura el teniente José Estornes. En agosto el total de efectivos llegó a 1.349 hombres, que en los meses siguientes dan lugar a batallones de gudarís del PNV, STV, EMB y al menos parte de los de ANV. El grueso del contingente, mayoritariamente del PNV, se alojó en el Santuario de Loyola, y los gudarís de ANV en el hotel Loyola. Al final, ya en Bizkaia tras la retirada, cada formación nacionalista acabó controlando sus propias unidades, y el término Euzko Gudarostea acabó siendo exclusivo de la organización militar peneuvistas. A pesar de carecer de material bélico en cantidad y calidad, las Milicias Vascas formadas por el nacionalismo guipuzcoano se posicionaron en defensa del macizo del Ernio, garantizando igualmente el Orden Público en una gran extensión del occidente guipuzcoano. De otro lado, los primeros núcleos de milicias vascas sufrieron alguna víctima antes de su constitución oficial a principios de agosto. Finalmente, debieron replegarse de su zona de despliegue ante la ofensiva general insurrecta sobre el occidente de Gipuzkoa. Finalmente, el 20 de septiembre, el grupo Díez de Rivera de la Columna Los Arcos, ocupaba Azpeitia, Loiola, y Azcoitia.
Fuentes	BARRUSO (1996) BELDARRAIN (1992) IRUJO (2006) MARTINEZ BANDE (1980) URGOITIA BADIOLA (2001-2003)
Observaciones	Los diputados del PNV José María Lasarte y Telesforo Monzón pertenecían al Comité del Euzko Gudarostea, formado por siete miembros. Además de ellos, figuraban Salvador Aramburu, Miguel José Garmendia, Lino Lazkano, Mikel Ayerdi y Tomás Mitxelena. Con mando militar, aparte del citado Saseta, aparecían los comandantes Eduardo Urtizberea, Jesús Luisa, José Placer, Enrique Etxeberria y José María Fernández de Lekuona.

Localidad	Mutriku.
Hecho histórico	Combates de Mutriku.
Participantes / Intervinientes	Bando Republicano: Milicias de la JSU, batallón Azaña de republicanos, compañía Elgezabal de Euzko Gudarostea, y otras fuerzas vascas. Posteriormente llegan de refuerzo nuevos batallones, entre ellos uno santanderino que actúa unos pocos días en la zona. Bando Sublevado: Columnas Latorre y González Unzalu de la comandada por Iruretagoyena.
Fecha	24 a 27 de Septiembre de 1936.
Descripción	En su avance sobre el occidente guipuzcoano, tras haber entrado en Deba el 22 de septiembre, la Columna Latorre ataca el 24 las posiciones republicanas ante el Deba. Al mismo tiempo, por el Sur, la Columna González Unzalu, que ha ocupado Mendaro el día anterior, toma el monte Arno e inicia el envolvimiento de Mutriku desde el Sur. Las jornadas del 25 y 26 prosiguen los combates; pero las fuerzas republicanas deben replegarse, ocupando sus contrarios Mutriku el 27.
Fuentes	BELDARRAIN (1992) HERRERA (1974) MARTINEZ BANDE (1971) MARTINEZ BANDE (1980) URGOITIA BADIOLA (2001-2003)
Observaciones	

Localidad	Oiartzun.
Hecho histórico	Combates de Oiartzun.
Participantes / Intervinientes	Bando Republicano: Fuerzas de Orden Público, y militares de Artillería e Ingenieros, y, mayoritariamente, diferentes Milicias, como los grupos de las MAOC (posteriormente en el batallón Larrañaga), de CNT, UGT, Azaña de republicanos. También participaron en los combates librados entre la frontera y Oyarzun varios grupos de combatientes asturianos que sumaron cerca de un centenar de efectivos. Bando Sublevado: Columnas Beorlegui, Los Arcos y Montoya.
Fecha	23 de Julio-13 de Septiembre de 1936.
Descripción	El coronel Beorlegui intenta llegar a Donostia desde Navarra para socorrer a las fuerzas sublevadas, infiltrándose por el puerto de montaña de Aritxulegi, y envolviendo las Peñas de Aya, desciende sobre Oiartzun el 23 de julio. Allí queda aislado en la zona abarcada por Oiartzun, Alcibar y Ugaldetxu y sosteniendo combates diarios contra las fuerzas gubernamentales. A pesar de recibir el 27 refuerzos del coronel Ortiz de Zárate, su situación de cerco apenas mejora hasta que otras Columnas despejan su flanco derecho capturando a principios de septiembre Irún, Fuenterrabía y el Jaizkibel, lo que despeja en gran medida la situación en Oiartzun. A partir del 11 de ese mes las Columnas de Los Arcos y Montoya hundirán el frente entre Rentería y Santiagomendi, tomando los fuertes de San Marcos y Txorokieta, haciendo indefendible la situación de Donostia, que es evacuada y cae en manos adversarias el 13.
Fuentes	BELDARRAIN (1992) HERRERA (1974) KATTIN-TXIKI TALDEA (2009) LEKUONA (2010) MARTINEZ BANDE (1971) MARTINEZ BANDE (1980) URGOITIA BADIOLA (2001-2003)
Observaciones	Durante su estancia en Oiartzun la Columna Beorlegui fusiló a decenas de prisioneros, siendo asesinados también varios civiles.

Localidad	Ordizia.
Hecho histórico	Combates de Ordizia.
Participantes / Intervinientes	Bando Republicano: Encuadramiento de afiliados y simpatizantes político-sindicales en las diferentes Milicias que se constituyen, y que después dan lugar a diversos batallones, como algunos de las JSU, como los Dragones y Stalin, u otros de la CNT y nacionalistas vascos. En la defensa de Ordizia destacan Milicias de CNT y UGT. Bando Sublevado: Columnas del teniente coronel Cayuela, y comandantes Malcampo y Albizu.
Fecha	27 de Julio-5 de Agosto de 1936.
Descripción	Caído Beasain el 27 de julio, la Columna Cayuela prosigue el avance hacia Tolosa desde el suroeste, chocando con resistencia por parte de las Milicias. El 1 de agosto captura Ordizia, y el 5 Gainza, al Este de la localidad. El 6 Cayuela inicia la marcha hacia Tolosa. Los defensores de Villafranca se repliegan camino de Tolosa, o quedan al oeste de la carretera entre Beasain y Tolosa, desde donde hostigarán la larga línea de comunicaciones adversaria, hasta que los sublevados emprendan la ofensiva sobre el occidente de Gipuzkoa.
Fuentes	BELDARRAIN (1992) MARTINEZ BANDE (1980) URGOITIA BADIOLA (2001-2003)
Observaciones	

Localidad	Ormaiztegi.
Hecho histórico	Defensa de Ormaiztegi.
Participantes / Intervinientes	Bando Republicano: Milicias de Gipuzkoa. Bando Sublevado: En julio las Columnas Cayuela, Albizu y Malcampo, responsables de la captura de Beasain. En septiembre el Grupo Tejero de la Columna Los Arcos.
Fecha	Julio-Septiembre de 1936.
Descripción	Caído Beasain en manos de los sublevados el 27 de julio, estos prosiguen su avance hacia el noreste, camino de Tolosa, mientras al Oeste se estabiliza el frente. Fuerzas milicianas, entre las que se incluyen efectivos del batallón Rusia, destruyen el viaducto que lleva a Ormaiztegi, con el fin de retrasar el avance franquista. Con posterioridad se suceden escaramuzas, hasta que los franquistas reemprenden la ofensiva tras la caída de San Sebastián. El 17 de septiembre el Grupo Tejero de la Columna Los Arcos ocupaba la localidad.
Fuentes	BARRUSO (1996) BELDARRAIN (1992) GARMENDIA (2013) MARTINEZ BANDE (1980) URGOITIA BADIOLA (2001-2003)
Observaciones	

Localidad	Pasaia.
Hecho histórico	Base Naval de ambos bandos.
Participantes / Intervinientes	<p>Bando Republicano: Al estallar la guerra se produce el encuadramiento de vecinos, incluidos marinos, en las Milicias que surgen en Donostia y el oriente guipuzcoano. Muchos se encuadrarán más tarde en batallones de diferente ideología, así como en la Marina Auxiliar. Al mismo tiempo en Pasaia se organiza la primera fuerza naval gubernamental tangible en territorio vasco. La principal unidad naval era el antiquado Torpedero nº 3. Al mismo se sumaron pesqueros que asumieron labores de vigilancia, caso de los Iparreko-Izarra y Goizeko Izarra, o de transporte de armas, como los pesqueros Lina, Trintxerpe, Alkarri, Lagundu, Domayo y Mourisca. Estos dos últimos, tripulados por nacionalistas vascos, dieron lugar en septiembre a los Servicios Marítimos de Euzko Gudarostea.</p> <p>Bando sublevado o "nacional": Columna Montoya que ocupa Pasaia, y posteriormente conversión en base de Bous del Cantábrico y unidades navales militares y mercantes intervencionistas de Alemania.</p>
Fecha	Julio de 1936-Abril de 1939.
Descripción	<p>Al estallar la guerra se da el enrolamiento de afiliados y simpatizantes político-sindicales en las diferentes Milicias. Otros efectivos humanos se suman al vector naval de la resistencia contra los sublevados. El Torpedero nº 3, presente en Pasaia tras su reciente traslado desde Fuenterrabía, acaba controlado por un grupo anarquista sindical, de la sección Avance Marino. El barco, vetusto y renqueante, de 180 toneladas de desplazamiento, 50 metros de eslora, incapaz de lograr los 26 nudos de velocidad del inicio de su vida, y equipado con tres cañones de 47 mm y tres tubos lanzatorpedos, quedó "controlado por los cenetistas de Pasajes, junto a la treintena de tripulantes. Participó en julio en el bombardeo de alguno de los reductos de la rebelión en Donostia, y luego simultaneó su presencia en Pasaia y la capital guipuzcoana sin cometido militar relevante. Además, en Pasaia, al menos ocho pesqueros actuaron en tareas de vigilancia y transporte de armas, junto a una lancha de la Tabacalera que fue armada con una ametralladora. Caídos Pasaia y Donostia el 13 de septiembre, las embarcaciones participan en la evacuación hacia Bizkaia, donde numerosas embarcaciones, sobre todo pesqueros, se arman integrando la llamada Marina Auxiliar de Euzkadi.</p> <p>Pasaia se transformó en base naval, donde recalaban naves de guerra y mercantes alemanes. Así, los submarinos U-27 y U-29, y un barco nodriza para los mismos situaron allí su base. Lo mismo aconteció con los bous armados auxiliares de la Armada sublevada.</p>
Fuentes	<p>CERVERA PEY (1988) MORTERA PEREZ, MOLINA FRANCO y PERMUY LOPEZ (2001) PARDO SAN GIL (1998) ROMAÑA (1984) RUIZ SIERRA (2005) SARRIA (1978) TALON (1988)</p>
Observaciones	Para las andanzas del Torpedero nº 3 y su tripulación el libro de Manuel Ruiz es imprescindible.

Localidad	Irún (En realidad terreno compartido por varios municipios, el actual Parque Naturas de Peñas Aia, pertenece a Irún, Oiartzun y Rentería).
Hecho histórico	Combates de Peñas de Aya.
Participantes / Intervinientes	Bando Republicano: Fuerzas del Orden y Milicias de Gipuzkoa, entre ellas contingentes de la CNT. Bando Sublevado: En Julio la Columna Beorlegui y Columna Los Arcos.
Fecha	23 de Julio-12 de Agosto.
Descripción	Iniciada la rebelión militar, el coronel Beorlegui intenta llegar a Donostia desde Nabarra para socorrer a las fuerzas sublevadas. Para ello se infiltra el 23 de julio por el puerto de montaña de Aritxulegi, envolviendo las Peñas de Aya, desprovistas de guarnición gubernamental. El mismo día baja desde la Peña Articuza sobre Oiartzun, rechazando a las guardias del depósito de agua de San Sebastián, y alcanzando Las fuerzas sublevadas el barrio de Altzibar. Ocupa poco después Oiartzun quedando aislado por la reacción de los efectivos gubernamentales. A pesar de recibir el 27 refuerzos del coronel Ortiz de Zárate, que emplea igualmente el collado de Aritxulegi, las fuerzas republicanas siguen hostigando Oiartzun y su precaria línea de comunicación con Nabarra, ocupando en fuerza las Peñas de Aya. Los rebeldes planifican el 8 de agosto el ataque contra las posiciones clave de la defensa fronteriza, que les permitirá además despejar las comunicaciones de Oiartzun. El 11 de agosto avanzan desde Ergoyen, ocupando por sorpresa Pikoketa y rebasando el 12 de agosto las Peñas de Aya.
Fuentes	AROSTEGUI (1991) BELDARRAIN (1992) HERRERA (1974) MARTINEZ BANDE (1971) MARTINEZ BANDE (1980) URGOITIA BADIOLA (2001-2003)
Observaciones	

Localidad	Oiartzun.
Hecho histórico	Combates de Pikoketa.
Participantes / Intervinientes	Bando Republicano: Carabineros y Milicias Antifascistas de Guipúzcoa, entre ellas contingentes de la CNT. Bando Sublevado: Requetés de los futuros Tercios de Lácar, Navarra, y Montejurra, pertenecientes a la Columna Los Arcos.
Fecha	Agosto de 1936.
Descripción	Las fuerzas sublevadas planifican el 8 de agosto el ataque contra las posiciones clave de la defensa irundarra. El 11 de agosto se inicia la maniobra que desde Ergoyen asciende por sorpresa hasta Pikoketa, sorprendiendo a los defensores republicanos, que son muertos sobre el terreno o ejecutados tras su captura, incluidas en el último caso dos milicianas. La operación permitió avanzar de flanco sobre las posiciones de Erlaitz y Pagogaña, claves en la defensa avanzada de Irún.
Fuentes	CIA NAVASCUES (1941) IRUJO (2006) MARTINEZ BANDE (1980) URGOITIA BADIOLA (2001-2003)
Observaciones	El capellán Cía (pp. 20-21), que estuvo presente, da detalles de la ejecución de los prisioneros en Pikoketa. Tamizando la carga ideológica propia de la época, representa una muestra del interés que numerosos testimonios franquistas cercanos a los hechos ofrecen de cara a la recuperación de la Memoria Histórica, al aportar datos y cifras sobre la represión que ya prácticamente es imposible de recoger de protagonistas. Las fuerzas atacantes fueron una compañía de Lácar y otra de Montejurra.

Localidad	Tolosa.
Hecho histórico	Combates por Tolosa.
Participantes / Intervinientes	Bando Republicano: Milicias de Gipuzkoa, incluidas las tolosarras, entre las fuerzas defensoras de la localidad al momento de su caída, había fuerzas de las MAOC (futuro batallón Larrañaga), Milicias nacionalistas, y de los batallones Rusia, Amuategui, y de fuerzas diversas. También fuerzas de Miqueletes y de la Guardia Civil, algunos de cuyos componentes se pasan a los sublevados a la caída de Tolosa. Bando Sublevado: Columnas Tutor y Becerra, luego bajo el mando conjunto de Latorre, y Columna Cayuela que ataca desde Ordizia (Villafranca).
Fecha	Julio-Agosto de 1936.
Descripción	En los primeros días de la guerra las fuerzas pro-gubernamentales actúan desde Tolosa hacia la muga con Navarra, viéndose rechazadas por las fuerzas contrarias que avanzaron desde Leiza y Betelu. A finales de julio el frente queda estabilizado en las proximidades de Tolosa. El 1 de agosto los sublevados reinician el avance, ocupando Villafranca al suroeste de Tolosa, y el 5 Gainza. El 6 las Columnas de Cayuela y Latorre emprenden una ofensiva coordinada que les permite la toma de Tolosa el día 11. Los prisioneros, entre ellos el capitán de Miqueletes Tellechea, son fusilados. Las operaciones acaban para los gubernamentales con más de un centenar de muertos, incluidos los combatientes ejecutados al momento de su captura. Ese sería el caso de parte de los más de 50 caídos en Tolosa el día 11.
Fuentes	BARRUSO (1996) BARRUSO, BLAZQUEZ BRIMEZ y VILLANUEVA TELLERIA (1991) MARTINEZ BANDE (1980) URGOITIA BADIOLA (2001-2003)
Observaciones	

Localidad	Urto-Berastegi.
Hecho histórico	Combates de Urto-Berastegi.
Participantes / Intervinientes	Bando Republicano: Miqueletes de guarnición en Urto, y Milicias de Gipuzkoa. Bando sublevado o "Nacional": Columna Tutor, a la que se unen huidos de Tolosa y Donostia.
Fecha	19 de Julio-4 de Agosto de 1936.
Descripción	El 19 de julio la Columna del comandante Tutor sale de Pamplona alcanzado Leiza al anochecer, donde tiene conocimiento de la presencia de contingentes pro-gubernamentales en la casa de miqueletes de Urto, límite entre Gipuzkoa y Navarra. El 20 Tutor marcha a Betelu por Huici y el Puerto de Azpiroz ante la posible amenaza que supone la presencia de adversarios en la carretera de Tolosa a Pamplona por Betelu. En Leiza deja veinte requetés, a los que se suman a partir del día 20 un total de 62 voluntarios huidos de Tolosa y San Sebastián. El 23 Tutor vuelve a avanzar desde Leiza tomando la casilla de miqueletes de Urto, mientras la Columna de Vicondoa capturaba la de Illarraza, quedando a medio camino de Lizaraza desde Betelu. El 24 Tutor recibía como refuerzo otra compañía de requetés y capturaba Berastegi, haciendo lo propio con Belaunza en la jornada siguiente. El 26 el teniente coronel Latorre tomaba el mando conjunto de las fuerzas de Tutor y Vicondoa, que amenazaban directamente Tolosa. El frente queda estabilizado, librándose escaramuzas hasta que Latorre reemprende la ofensiva el 5 camino de Tolosa, que cayó el 11.
Fuentes	BELDARRAIN (1992) HERRERA (1974) MARTINEZ BANDE (1980) URGOITIA BADIOLA (2001-2003)
Observaciones	En las escaramuzas posteriores a la caída de Berastegi participaron contingentes de STV (Solidaridad de Trabajadores Vascos) de Tolosa, sufriendo al menos una víctima mortal, Valentín Arregui Astiazaran, el 28 de julio.

Localidad	Usurbil.
Hecho histórico	Frente de Usurbil.
Participantes / Intervinientes	<p>Bando Republicano: Milicias de la Junta de Defensa de Guipúzcoa y contingentes de Fuerzas del Orden y del Ejército, entre estos últimos un contingente de 29 soldados del Regimiento de Artillería Pesada nº 3 presentes en Usurbil desde principios de agosto de 1936. Entre los contingentes milicianos hubo grupos de las MAOC de Guipúzcoa que posteriormente se integraron en el batallón Larrañaga. Una de las compañías de milicianos que actuó en Usurbil estuvo comandada circunstancialmente por el cadete de marina Juan Antonio Castro Izaguirre.</p> <p>Bando Sublevado: Columnas Cayuela y Becerra a la caída de Donostia, y Columna Latorre de la más grande Columna Iruretagoyena al reanudar la ofensiva sobre el occidente guipuzcoano.</p>
Fecha	Agosto-Septiembre de 1936.
Descripción	<p>Al estallar la guerra se encuadran contingentes frentepopulistas y nacionalistas vascos que actúan frente al avance rebelde. El 9 de agosto, entre los efectivos pro-gubernamentales de la localidad se contaban 18 artilleros del Regimiento de Artillería Pesada nº 3. A la caída de San Sebastián el día 13 la ofensiva sublevada queda detenida a pocos kilómetros de Usurbil, tras combatir con fuerzas de las MAOC. A partir del 15 de septiembre la Columna Iruretagoyena reinicia el ataque al Norte y al Sur del enclave. El peligro de envolvimiento obliga a los defensores la evacuación, entrando el día 19 la Columna Latorre en Usurbil.</p>
Fuentes	<p>BELDARRAIN (1992)</p> <p>MARTINEZ BANDE (1980)</p> <p>URGOITIA BADIOLA (2001-2003)</p>
Observaciones	<p>Juan Antonio Castro Izaguirre estaba de vacaciones en Tolosa, su localidad natal, tras aprobar los exámenes de alférez de fragata, aunque todavía tenía por delante aprobar el curso de alférez de navío en la Escuela Naval. Su adscripción al campo gubernamental se explica por una tradición familiar liberal, que incluía la figura paterna desempeñando el cargo de primer gobernador civil republicano en la vecina Bizkaia. Apenas estallado el conflicto Castro se unió a las milicias, comandando, según sus palabras, “una improvisada compañía de civiles armados”. Con la misma actuó de capitán, llegando a pisar suelo navarro, y actuando en Tolosa, Beasain, Andueri, Usurbil y otros puntos.</p>

4.1.2.3.2. Mapa de la ubicación de los lugares de la Memoria Bélica



4.1.3. Lugares de la Memoria Bélica con intervención singular de vascos defendiendo la legalidad democrática, más allá de la Comunidad Autónoma del País Vasco

4.1.3.1. Relación de lugares de la Memoria Bélica en Asturias

- | | | |
|---------------|------------------|----------------------|
| - Areces. | - Grullos. | - Rañeces. |
| - El Mazuco. | - Pando. | - San Claudio. |
| - Escamplero. | - Peñas Blancas. | - San Pedro de Nora. |

Localidad	Areces.
Hecho histórico	Combates de Areces. Batalla de Oviedo y su pasillo.
Participantes / Intervinientes	<p>Bando Republicano: Participa la Brigada Saseta, una de las dos Brigadas vascas remitidas a Asturias para participar en la ofensiva general contra Oviedo y su pasillo de comunicación. La formaban los batallones Amayur, Euzko Indarra (2º de ANV), e Indalecio Prieto (2º de la UGT). La Brigada contaba además con una compañía de ametralladoras del batallón Ariztimuño.</p> <p>Bando sublevado: Fuerzas del Sector Grado-Escamplero de la Zona del Oeste del río Nora, Comandancia de Asturias, 8ª División. En particular destacó la Mehal'la de Gomara.</p>
Fecha	21 a 24 de Febrero de 1937.
Descripción	<p>El día 21 de Febrero de 1937 se inició una ofensiva republicana sobre la ciudad de Oviedo y su pasillo de comunicaciones. La lucha se prolongó durante cerca de un mes, siendo las dos primeras semanas las de mayor intensidad de los combates. La operación no logró sus objetivos de tomar Oviedo y sus comunicaciones, saldándose con muchas bajas para ambos bandos. Las fuerzas vascas participantes fueron dos Brigadas, una de ellas comandada por Cándido Saseta.</p> <p>La Brigada Vasca mandada por Saseta atacó el pasillo en su parte central, cruzando el río Nalón desde el Sur a partir del día 21. La pérdida accidental del puente de barcas preparado para el cruce retrasó hasta el 22 el paso del grueso de la Brigada, ya que debió hacerse en botes, sufriendo bajas en el cruce por el fuego enemigo. Con ello, se perdió la oportunidad de cortar el pasillo, ya que la Brigada santanderina que atacó de Norte a Sur sí consiguió su objetivo de avanzar hasta la carretera Cuero-Escamplero el día 21, donde debía contactar con la vasca; pero se vio rechazada al final del día por el contraataque rebelde.</p> <p>El 22 las fuerzas de Saseta avanzaron, internándose en terreno sublevado, sin lograr el enlace con los santanderinos, llegándose a tomar las localidades de Areces y Premoño. El 23 el contraataque de los sublevados obligó la retirada general, ocasionando la muerte de Saseta y decenas de gudaris de los batallones Euzko Indarra y Amayur. Se hubo de repasar el río con el apoyo de fuerzas asturianas.</p>
Fuentes	<p>AMBOU (1978) ESTORNES LASA (1979) MARTINEZ BANDE (1980) PALACIO (1938) URGOITIA BADIOLA (2001-2003) VV.AA.: <i>La guerra Civil en Asturias</i>, 2 Vols., Eds. Júcar, Madrid, 1978.</p>
Observaciones	La Brigada Saseta sufrió unas 600 bajas, incluidos más de 200 muertos, en el curso de su intervención en Asturias, la mayor parte entre los días 21 y 23. Tras el fracaso de la ofensiva, los efectivos supervivientes reforzaron desde finales de febrero las posiciones alcanzadas por la otra Brigada Vasca actuante en la zona de San Claudio y Pando, al Este del despliegue inicial de la Brigada Saseta.

Localidad	El Mazuco.
Hecho histórico	Combates de El Mazuco, Septiembre de 1937. Campaña final asturiana.
Participantes / Intervinientes	<p>Bando Republicano: Batallones I y II de la 156ª Brigada Vasca, y I de la 164ª Brigada Vasca de la 50 División. El primero de ellos era el 3º CNT (<i>Isaac Puente</i>), que integraba desde el final de la campaña vasca tanto los restos de ese batallón cenetista como los del republicano <i>Zabalbide</i>. El batallón II de la 156ª era el antiguo <i>Guipúzcoa</i> o 2º de las MAOC, que a su vez había absorbido en julio al batallón <i>Azaña-Bizkaia</i>. Había sido antes el batallón III; pero pasó a ser el II en sustitución del Padura, perdido en la campaña santanderina. El batallón I de la 164ª era el comunista <i>Larrañaga</i> (1º MAOC). En sus filas se integraban desde julio los efectivos del batallón <i>Dragones</i>, de las JSU. Junto a los anteriores actuaron fuerzas asturianas.</p> <p>Bando sublevado: I Brigada de Navarra reforzada por fuerzas de la IV de Navarra, ambas de la 61 División.</p>
Fecha	4 al 16 de Septiembre de 1937.
Descripción	<p>Los batallones de Infantería vascos supervivientes de la campaña santanderina, contribuyen a la resistencia en el oriente asturiano, destacando los batallones I y II de la 156ª Brigada Vasca, y I de la 164ª, procedentes todos de la 50 División Vasca, comandada por Juan Ibarrola. En Asturias forman parte de una de las improvisadas Divisiones que forman el reconstituido XIV Cuerpo de Ejército, comandado por Francisco Galán, y que encuadraba a fuerzas vasco-asturianas supervivientes del desastre santanderino, con refuerzos asturianos. Caído Llanes y su aeródromo el 4 de septiembre, la resistencia se centró en el desfiladero del Mazuco, el llamado Puerto de Tornería, que cierra directamente la carretera que desde Llanes va hacia el suroeste, hacia el interior del oriente de Asturias, y amenaza al mismo tiempo de flanco la carretera costera que va de Llanes hacia el Oeste.</p> <p>La batalla llega a su culminación entre los días 6 y 12 de septiembre, en los que las fuerzas de Euzkadi tienen un papel destacado paralizando el avance franquista. La acción del día 6 valió la Medalla de la Libertad al capitán Félix Arano Malaxechevarría del batallón Guipúzcoa (II de la 156ª Brigada). Al día siguiente, 7, las fuerzas de Euzkadi recibieron los mayores elogios, concediendo el coronel Jefe del Ejército del Norte, Adolfo Prada, la Medalla de la Libertad a los comandantes de los batallones Larrañaga e Isaac Puente, Ignacio Esnaola y Antonio Teresa. El 12, jornada en que continuaba la resistencia, el mismo batallón Guipúzcoa fue distinguido con la Medalla de la Libertad en una Adición a la Orden General del Ejército de esa jornada, dada por el jefe de Estado Mayor del ejército del Norte, Francisco Ciutat, destacó su actuación en una Adición a la Orden General del Ejército de ese día. Finalmente, la superioridad militar franquista decidió la batalla. El día 13 caían las alturas de Biforco y Llabres; el 14 se completaba la conquista de las vertientes del segundo, así como el Cabezo; el 15 entraban los rebeldes en el pueblo de El Mazuco.</p>
Fuentes	<p>AMBOU (1978) MARTINEZ BANDE (1972) MARTINEZ BANDE (1980) PALACIO (1938) URGOITIA BADIOLA (2001-2003) VV.AA.: <i>La guerra Civil en Asturias</i>, 2 Vols., Eds. Júcar, Madrid, 1978.</p>
Observaciones	Consta al menos la confirmación de la Medalla de la Libertad del capitán Félix Arano, ascendido ya a mayor de Milicias (comandante), según la Circular nº 20.181, de 8 de Octubre de 1938, publicada en el Diario Oficial del Ministerio de Defensa Nacional nº 264, editado en Barcelona (Martes 11 de Octubre de 1938).

Localidad	Escamplero.
Hecho histórico	Primera Expedición Vasca a Asturias. Combates del Escamplero.
Participantes / Intervinientes	Bando Republicano: El batallón de Euzkadi 1º de Meabe, llamado luego “Largo Caballero”, y fuerzas de las Milicias asturianas. Bando sublevado: Fuerzas de Regulares Indígenas del Protectorado Marroquí, de las Columnas Gallegas de Socorro a Oviedo.
Fecha	17 al 25 de Octubre de 1936.
Descripción	El batallón 1º de Meabe, también llamado Largo Caballero, acude expedicionario a Asturias desde el Frente de Eibar (Arrate-Usartza), con el fin de reforzar la resistencia asturiana, amenazada por el éxito rebelde al lograr romper el cerco a Oviedo creando un pasillo de comunicación hasta esa capital. El batallón entra en línea el 18, tras desplazarse por la parte Norte de la Sierra de Naranco, atacando el 20 hacia el nudo de comunicaciones del Escamplero, ocupando la cota del mismo nombre que dominaba dicho nudo, causando graves bajas. El 25 la unidad retornaba a Euzkadi, siendo reemplazado en el sector por una nueva unidad vasca, el batallón anarquista Malatesta que desde finales de octubre, y durante un mes, actuó por San Pedro del Romeral, y las aldeas de Prieñes, Rañeces, y la loma de la derecha, en el Escamplero. Esta unidad permaneció en línea en un frente estabilizado, logrando a costa de pocas bajas algunos éxitos en las pequeñas escaramuzas que libró.
Fuentes	AMBOU (1978) ETXEBERRAIA MIRONES y ETXEBARRIA MIRONES (1993) MARTINEZ BANDE (1972) MARTINEZ BANDE (1980) PALACIO (1938) URGOITIA BADIOLA (2001-2003) VV.AA.: <i>La guerra Civil en Asturias</i> , 2 Vols., Eds. Júcar, Madrid, 1978.
Observaciones	Las bajas del Meabe fueron cerca de un centenar, incluyendo una veintena de muertos. Según las crónicas de época, unos 80 caídos en la posición, al parecer parte de ellos fusilados por orden del por entonces comandante de la unidad, el internacional italiano Mario Alonso, como represalia por la actuación de los efectivos marroquíes. Los hermanos Etxebarria (1993, 261-262) recogen el testimonio de un antiguo combatiente del batallón que asegura que el comandante Mario, “ <i>comunista italiano muy autoritario</i> ”, ordenó fusilar en Escamplero “ <i>a más de 200 moros y regulares</i> ”.

Localidad	Grullos.
Hecho histórico	Primera Expedición Vasca a Asturias. Combates de Grullos.
Participantes / Intervinientes	Bando Republicano: Columna Larrañaga (más tarde batallón Larrañaga). Bando Nacional: Columnas Gallegas de Socorro a Oviedo.
Fecha	17 a 28 de Octubre de 1936.
Descripción	Con el fin de socorrer la resistencia asturiana, ante el éxito del bando nacional en socorrer a Oviedo, acude desde Euzkadi a Asturias la Columna Larrañaga, comandada por el líder comunista vasco Jesús Larrañaga. La misma combate en las zonas de San Claudio y Grullos entre el 17 y 28 de octubre, acudiendo a los sectores más amenazados. A costa de numerosas bajas, contribuye a afianzar la resistencia asturiana. De regreso a Euzkadi el grueso de la Columna se transformó oficialmente en batallón.
Fuentes	AMBOU (1978) MARTINEZ BANDE (1980) PALACIO (1938) URGOITIA BADIOLA (2001-2003) VV.AA.: <i>La guerra Civil en Asturias</i> , 2 Vols., Eds. Júcar, Madrid, 1978.
Observaciones	En Octubre de 1936 la Columna Larrañaga actuó primero en el Frente de Grullos (días 17 a 19), y después por San Claudio.

Localidad	La Argañosa.
Hecho histórico	Combates de la loma de Pando (Febrero-Marzo de 1937).
Participantes / Intervinientes	Bando Republicano: Brigada Vasca comandada por Benito Rahola, formada por los batallones Perezagua, Rusia, e Isaac Puente, y fuerzas asturianas, inicialmente el batallón de Valledor (también conocido como Cimadevilla). Posteriormente se suman al sector de Pando las fuerzas de la Brigada Saseta. Bando Franquista: Fuerzas del Sector Grado-Escamplero de la Zona al Este del río Nora, Comandancia de Asturias, 8ª División, más reservas móviles.
Fecha	21 Febrero-17 de Marzo de 1937.
Descripción	Iniciada la ofensiva contra Oviedo y su pasillo, la Brigada Vasca comandada por Rahola ataca al Oeste de Oviedo, entre San Claudio y Pando, con el objetivo de cortar, junto a fuerzas asturianas, el pasillo de comunicación de la capital. El ataque fracasó en San Claudio, con fuertes bajas de los batallones Rusia e Isaac Puente, a pesar de que el último logró capturar las avanzadillas sublevadas. Sin embargo, el Perezagua logró conquistar la loma de Pando, cortando desde la misma la circulación de la carretera entre Grado y Oviedo, única ruta de abastecimiento a la capital asturiana. Esto obligó al bando nacional a crear una pista militar por la vertiente Sur del Naranco, y a lanzar fuertes contraataques para recuperar la posición perdida. A iniciativa del comandante del Perezagua, Julián Eguidazu, se mejoraron diariamente las fortificaciones, lo que facilitó la defensa. El primer gran contraataque fue rechazado a primeras horas del 23, con la ayuda del batallón asturiano de Valledor. Os combates continuaron hasta el 17 de marzo, en que la batalla por Oviedo y su pasillo pudo darse por finalizada.
Fuentes	AZNAR (1961) MARTINEZ BANDE (1980) URGOITIA BADIOLA (2001-2003) VV.AA.: <i>La guerra Civil en Asturias</i> , 2 Vols., Eds. Júcar, Madrid, 1978.
Observaciones	Desde primeros de Marzo las fuerzas de la Brigada Saseta se sumaron a la defensa del sector de Pando, en el que fue el mayor y casi único éxito de la ofensiva, y el más costoso para los franquistas.

Localidad	Terreno entre El Mazuco (Norte) y Carreña (Cabrales) y Asiego (Sur).
Hecho histórico	Combates de Peña Blanca, en la Sierra de Cuera.
Participantes / Intervinientes	Bando Republicano: Batallón de Infantería de Marina de las Fuerzas Navales del Cantábrico del extinto XV Cuerpo de Ejército de Santander. Organizado en Santoña tras la caída de Bizkaia con reclutas de Marina y voluntarios, muchos de los últimos procedentes de las fuerzas vascas en reestructuración. Comandado por Benito Rahola, antiguo comandante de batallón y Brigada en el Ejército de Euzkadi. Bando Franquista: V y VI Brigadas de Navarra.
Fecha	13 al 20 de Septiembre de 1937.
Descripción	Al producirse el derrumbamiento del frente santanderino, el único batallón de la Brigada de Infantería de Marina de las Fuerzas Navales del Cantábrico que actuaba como Reserva en el extremo suroccidental de Cantabria se retira desde Piedras Luengas por Potes y el desfiladero de La Hermida, hasta Panes (Asturias), continuando luego la retirada hasta establecer su puesto de mando en Arenas de Cabrales. En pocos días el grueso de sus fuerzas se desplazaron a la Sierra de Cuera, donde sus compañías se establecieron en las posiciones de Peña Blanca y Peña Turbina. Los combates por la segunda se iniciaron el 7 de septiembre y se prolongaron hasta el día 15, día en que caía la posición. La resistencia se centró entonces en Peña Blanca, donde confluían los esfuerzos atacantes de la VI Brigada de Navarra y parte de la V. El 17, al sur de Cuera caía Arenas de Cabrales. Entre el 19 y el 20 caían finalmente las posiciones de Peña Blanca tras intensos bombardeos artilleros, aéreos y navales (cruceiro Cervera), encontrándose los asaltantes prácticamente sólo cadáveres, unos 150, de los días de resistencia de Peña Blanca.
Fuentes	GARATE CORDOBA (1972) SALAS LARRAZABAL (1973) SARASOLA (1992)
Observaciones	Aunque SALAS (1973, II, 1.454) llega a citar dos batallones de Infantería de Marina, del conjunto de fuentes sólo se deduce la existencia de uno.

Localidad	Rañeces, Prianez y Valduno.
Hecho histórico	Defensa la línea republicana frente al Escamplero.
Participantes / Intervinientes	Bando Republicano: Batallón Malatesta de la CNT de Euzkadi. Bando Franquista: Fuerzas de El Escamplero de la Columna de Oviedo, Comandancia de Asturias.
Fecha	10 de Noviembre a 15 de diciembre de 1936.
Descripción	Constituido el batallón 2º de la CNT de Euzkadi Malatesta en base a la "Columna Confederal de Vizcaya" que combatió en Gipuzkoa, y que al llegar en retirada a Bizkaia incluyó a grupos de milicias anarquistas destacados antes en Otxandio, la nueva unidad sale expedicionaria hacia Asturias el 10 de noviembre. Entra en línea en un frente estabilizado del que acababa de salir el batallón Rusia, de las JSU de Euzkadi. Cubre la zona de el Escamplero, por las aldeas de Prieñes y Rañeces, y las llamadas Lomas de la Derecha, participando en la reconquista de estas últimas, y en la mejora de las posiciones defensivas. El 27 de noviembre participa en la toma de Valduno, y tras unos días de posición, regresaba a Bilbao el 15 de diciembre.
Fuentes	TABENILLA y LEZAMIZ (2007) URGOITIA BADIOLA (2001-2003) VARGAS ALONSO (1996)

Localidad	San Claudio.
Hecho histórico	Combates de San Claudio.
Participantes / Intervinientes	<p>Bando Republicano: Columna Larrañaga (más tarde batallón) en Octubre de 1936 (entre los días 20 y 28 aproximadamente), y Brigada Rahola (batallones Isaac Puente, Rusia y Perezagua) en Febrero-Marzo de 1937.</p> <p>Bando Franquista: Fuerzas de Regulares Indígenas del Protectorado Marroquí, de las Columnas Gallegas de Socorro a Oviedo, en Octubre de 1936, y en Febrero-Marzo de 1937, Fuerzas del Sector Grado-Escamplero de la Zona al Este del río Nora, Comandancia de Asturias, 8ª División, más reservas móviles</p>
Fecha	20 a 28 de Octubre de 1936 y 21 de Febrero a 17 de Marzo de 1937.
Descripción	<p>En Octubre de 1936 acude a Asturias la Columna Larrañaga, con el fin de reforzar la resistencia local. Tras actuar varios días en la zona noroccidental del pasillo de comunicación a Oviedo, la misma pasa a la zona de San Claudio, en la parte suroriental del pasillo. La Columna logra algunos éxitos, hostigando y capturando convoyes adversarios que trasportaban víveres a Oviedo.</p> <p>En Febrero de 1937 la Brigada de Rahola atacan a partir del día 21 la zona de San Claudio con los batallones Isaac Puente y Rusia, que no consiguen romper el frente adversario, a pesar de que el primero captura al principio parte de la primera línea, debiendo replegarse poco después ante el fracaso del Rusia en tomar su objetivo.</p>
Fuentes	<p>MARTINEZ BANDE (1980)</p> <p>PALACIO (1938)</p> <p>TABERNILLA y LEZAMIZ (2007)</p> <p>URGOITIA BADIOLA (2001-2003)</p> <p>VARGAS ALONSO (1996)</p> <p>VV.AA.: <i>La guerra Civil en Asturias</i>, 2 Vols., Eds. Júcar, Madrid, 1978.</p>
Observaciones	<p>Los batallones Isaac Puente sufrieron en Febrero-Marzo de 1937 cerca de 300 bajas, incluidos unos 80 muertos, la mayor parte en San Claudio en el ataque inicial. El cadáver del capitán Vicente Cuesta, del Isaac Puente, fue expuesto por los defensores franquistas en las alambradas, como amenaza de la suerte que esperaba a los atacantes en futuros asaltos.</p>

Localidad	San Pedro de Nora.
Hecho histórico	Combates de San Pedro de Nora.
Participantes / Intervinientes	Bando Republicano: Batallón Rusia de la JSU de Euzkadi. Bando Franquista: Fuerzas de las Columnas Gallegas de Socorro a Oviedo, entre ellas la Mehala Jalifiana de Gomara número 4, y fuerzas del Tercio de Extranjeros (La Legión).
Fecha	29 de Octubre-4 de Noviembre de 1936.
Descripción	El batallón Rusia, de la JSU de Euzkadi entró en línea en la zona de San Pedro de Nora, cuatro kilómetros al noreste de Trubia, en una zona avanzada denominada “La Cuña”, con el río Nalón a la espalda del batallón. Apenas desplegado recibe el asalto de fuerzas adversarias de choque de la Columna Arias (comandante Pablo Arias), produciéndose un combate que se prolonga durante varios días, y en que el Rusia llega a encontrarse aislado en la citada posición avanzada, logrando finalmente eludir el cerco, y rechazar los ataques posteriores a costa de grandes bajas, entre ellas el comandante de la unidad, Altuna, que falleció a consecuencias de las heridas. Las bajas adversarias se contaron por centenares. Tras dos días de descanso el Rusia actuó de punta de lanza en el ataque a La Rebollada, línea de alturas al norte del Nalón y su afluente el Nora, y que constituía un punto fuerte en la defensa de Escamplero. Las compañías del Rusia lograron entrar en las posiciones adversarias, y resistir los contraataques hasta que el combate acabó por agotamiento, y el Rusia se mantuvo en los parapetos de San Pedro de Nora, haciendo línea en la zona de Rañeces y Prianez, antes de regresar a Euzkadi el día 13 de noviembre.
Fuentes	TALON (1988) TALON (1993) URGOITIA BADIOLA (2001-2003)
Observaciones	Por su actuación al frente de la Mehal’la Jalifiana de Gomara, en esta y otras acciones Pablo Arias recibió la Medalla Militar franquista.

4.1.3.2. Relación de lugares de la Memoria Bélica en Cantabria

- Cabezón de la Sal.	- Isona.	- Tardienta.
- Suano.	- Mas-Bell.	- Vilanova la Barca.
- Ontón.	- Poleniño.	
	- Senés de Alcubierre.	

Localidad	Cabezón de la Sal.
Hecho histórico	Combates de Cabezón de la Sal.
Participantes / Intervinientes	Bando Republicano: Los supervivientes de las 156 y 164 Brigadas Vascas (batallones Larrañaga, Guipúzcoa, e Isaac Puente), de la 50 División de Ibarrola se repliegan hacia Asturias, junto a fuerzas santanderinas, como el batallón 133 Bando Franquista: I y V Brigadas de Navarra, destacando los Tercios de Requetés de Lacar, Navarra, Montejurra y San Fermín.
Fecha	25 a 27 de Agosto de 1937.
Descripción	En las jornadas en que se produce la caída de Santander, las fuerzas franquistas avanzan hacia el Oeste en persecución de las unidades republicanas en retirada hacia Asturias. Entre ellas, destacan las mermadas Brigadas 156 y 164 de Ibarrola y algunas fuerzas asturianas y santanderinas (batallón 133). Las tropas de Euzkadi se repliegan hacia Cabezón de la Sal por la carretera de Riaño de Ibio. El 25 las Brigadas de Navarra V y I, atacan desde Torrelavega y las alturas de Ibio, ocupando la primera de ellas Cobreces y Toñanes en el frente de la costa, mientras la segunda tomaba Barcenaciones y la alturas que dominan Riaño de Ibio. El 26 la V se acercaba a Ayuela, cortando la comunicación entre Cabezón y la costa, mientras la I capturaba Riaño de Ibio tras rechazar un ataque de las fuerzas de Ibarrola, tomando además las alturas al norte de Cabezón, y Mazcuerras al Este de dicha localidad. El batallón vasco Guipúzcoa queda prácticamente cercado a retaguardia del repliegue, mientras cubría la evacuación de Cabezón. El 27 caían Ayuela y Cabezón y al sur de ésta el desfiladero de Santa Lucía. Los franquistas apuntan más de 150 muertos y numerosos prisioneros republicanos en las operaciones. Pese a ello, las fuerzas defensoras siguieron lanzando contraataques en su retirada. El Guipúzcoa logra romper el cerco y retirarse la noche precedente a la caída, comandado por el capitán "Deva" (Lorenzo Odriozola), aunque a costa de más de 200 bajas. También las fuerzas santanderinas, entre ellas el batallón 133, sufrieron bajas numerosas.
Fuentes	NAGORE YARNOZ (2011) TALON (1993) VARGAS ALONSO (1996) URGOITIA BADIOLA (2001-2003)
Observaciones	Entre quienes eludieron el cerco en Cabezón se contó el segundo comandante del batallón 133 de Santander, capitán Nicasio Fernández-Arce, sestoarra que había militado antes en el batallón Olabarri de Euzkadi. Tras cursar estudios en la Escuela Popular de Guerra del Ejército del Norte pasó al Cuerpo de Ejército de Santander. De otro lado, hubo ejecuciones de prisioneros capturados en el frente de batalla por parte de las fuerzas franquistas.

Localidad	Suano.
Hecho histórico	Campaña de Santander. Batalla de Reinos.
Participantes / Intervinientes	Bando Republicano: 50 División del Cuerpo de Ejército Vasco, comandada por Juan Ibarrola, y 54 División del Cuerpo de Ejército de Santander. Bando Franquista: I y IV Brigadas de Navarra.
Fecha	14 al 17 de Agosto de 1937.
Descripción	Al iniciarse el 14 de agosto la ofensiva franquista sobre Santander la 50 División de Ibarrola, cuenta con dos de sus Brigadas en la zona al suroeste de Reinos. La 156ª Brigada vasca, mandada por Oyarzabal, defendía la zona de Portillo de Suano, Población de Suso, Peña Astia, La Lomba y Cuesta Labra. La zona quedó enmarcada en el área donde las Brigadas de Navarra I, IV realizan ese día la ruptura del frente. La 156ª Brigada se libra de los efectos más brutales de la misma, que se producen al sur, donde la 175ª Brigada de Santander y otras fuerzas son castigadas por un brutal bombardeo aéreo y artillero; a pesar de ello las fuerzas franquistas llegan hasta la zona inmediata a las posiciones de la 156ª, llegando a ocupar Cuesta Labra. El día 15 la Brigada debe retroceder junto a otras fuerzas, y bajo la presión del poder de fuego adversario. Pese a ello recibe una felicitación por su resistencia. Al día siguiente cae Reinos, y los franquistas van a iniciar la marcha sobre Torrelavega para cortar las comunicaciones de Santander con Asturias. Las fuerzas de Ibarrola actúan después sobre el flanco izquierdo de las fuerzas de las Brigadas de Navarra que avanzan hacia Torrelavega. A partir del día 20 la 50 Vasca contraataca durante dos días al oeste de Bárcena de Pie de Concha, con el fin de arrebatar al contrario la línea de alturas entre La Guarda y el vértice Navajos, y detener su avance. Los intentos fracasan con duras bajas, y el día 21 tres de los batallones de Ibarrola (Padura, Mungia y Arana Goiri) abandonan la División para concentrarse en Laredo-Santoña, cumpliendo las órdenes del Euzko Gudarostea.
Fuentes	TALON (1993) VARGAS ALONSO (1996) URGOITIA BADIOLA (2001-2003)
Observaciones	Los batallones Larrañaga, Padura e Isaac Puente tuvieron decenas de bajas en los combates.

Localidad	Ontón.
Hecho histórico	Combates de la Peña Amarilla de Ontón.
Participantes / Intervinientes	<p>Bando Republicano: División A, mezcla de Brigadas Expedicionarias de Asturias con unidades de Euzkadi que continuaban o volvían a primera línea (batallones Malatesta, Araba, Rosa Luxemburgo). En el momento de los combates se daba orden de desaparecer la División A, pasando la responsabilidad del frente costero a una División Expedicionaria Asturiana que, en realidad, mantenía las unidades ya presentes en el frente.</p> <p>Bando Franquista: Brigada Mixta (italo-española) de Flechas Negras.</p>
Fecha	26 de Junio a 5 de Julio de 1937.
Descripción	<p>El 26 de junio la Brigada Mixta franquista Flechas Negras entraba de nuevo en línea sobre la margen derecha del río Mercadillo, en Abanto y Las Carreras, relevando a la VI de Navarra. Durante seis jornadas permaneció a la expectativa, mientras las columnas nacionales avanzaban al sureste en dirección a Castro Alén y Balmaseda. Finalmente, el 2 de julio Flechas se sumó al ataque siguiendo el eje de la carretera costera hacia Santander. En esa jornada cruzaba el río Barbadún, capturaba Somorrostro y entraba en la localidad santanderina de Ontón tras un avance de seis kilómetros. En la jornada siguiente la lucha alcanzó un gran grado de dureza. Las fuerzas republicanas contraatacaron en la zona costera, sobre la Peña Amarilla, posición de Flechas a vanguardia de Ontón. Se llegó al cuerpo a cuerpo con elementos de los batallones vascos Rosa Luxemburgo, comunista, y Malatesta, anarquista, que actuaron apoyados por el Araba. Los italo-españoles rechazaron el ataque, a costa de 94 bajas (23 muertos y 71 heridos, de ellos tres y siete italianos), siendo las bajas republicanas superiores, quedando más de 60 cadáveres republicanos. El 4 de julio las fuerzas republicanas contraatacaron de nuevo en numerosos puntos del frente vasco-santanderino. El batallón Araba intentó avanzar ante Flechas, viendo cortada su vanguardia, con la pérdida de más de cien gudaris y retirándose la unidad a Castro Urdiales. El 5 de julio el frente quedaba estabilizado hasta la ofensiva de agosto sobre Santander.</p>
Fuentes	<p>ALCOFAR NASSAES (1972)</p> <p>MESA (1994)</p> <p>PIAZZONI (2011)</p> <p>URGOITIA BADIOLA (2001-2003)</p>
Observaciones	<p>Flechas reclamó la destrucción del batallón Malatesta apuntando que de los 450 hombres del mismo sólo 110 lograron regresar a sus líneas. Sin embargo, el Malatesta estaba ya diezmado desde los combates por Bilbao. Es cierto que perdió su bandera en el combate, y que junto al Luxemburgo, se llevó la peor parte de la lucha. En el nuevo frente costero ya estabilizado, Flechas Negras sufrió, entre el 4 de julio y el 14 de agosto, 47 bajas (16 muertos y 31 heridos).</p>

4.1.3.3. Relación de lugares de la Memoria Bélica en Castilla y León (Burgos)

- Villasana de Mena (por extensión Valle de Mena).
- Noceco.

Localidad	Villasana de Mena.
Hecho histórico	Control del Valle de Mena por fuerzas de Euzkadi y Santander, bombardeos aéreos y ocupación del Valle por las fuerzas franquistas.
Participantes / Intervinientes	<p>Bando Republicano: Control del Valle por guerrilleros republicanos procedentes de Bizkaia, con apoyo local. Integración de meneses en batallones de Euzkadi (fundamentalmente en los Octubre 7º de Meabe y Largo Caballero 1º de Meabe). En el 7º de Meabe, "Octubre", los voluntarios burgaleses se agruparon sobre todo en la 2ª compañía. El Valle quedó bajo control de fuerzas santanderinas, agrupadas luego en la 52 División, con Cuartel General en Lanestosa (Bizkaia), aunque el grueso de sus fuerzas se situaban en tierras burgalesas. En el Valle de Mena se encontraba la 166 Brigada (antigua 1ª de Santander), con cuartel general en Villasana de Mena, formada por los batallones 124, 130, y 138. Posteriormente, en la parte oriental del Valle se situó el batallón 114º de Santander, que a su izquierda enlazaba con el batallón de Euzkadi 4º de la UGT (Carlos Marx), que a partir de finales de abril formaba parte de la recién constituida 4ª División Vasca, comandada por el coronel Irezábal, que cubría el frente desde el Oeste del Gorbea hasta el límite con Santander en el Valle de Mena. El 4 de junio de 1937 se creó la División "Mixta de Enlace", cuya misión era servir de nexo entre el Cuerpo Vasco y el de Santander en la zona del valle de Mena y Respalditza. La misma, con Cuartel General en Balmaseda, quedó constituida por tres Brigadas, dos montañesas y una vasca (la 2ª), con nueve batallones (tres de ellos de Euzkadi). Esta División cubría el frente desde el Oeste de Orduña hasta el Valle de Mena, para proteger Balmaseda de un ataque desde Burgos.</p> <p>Bando Franquista: Columna Moliner, y ya en junio de 1937, para invadir el Valle las Brigadas I y III de Castilla.</p>
Fecha	Julio de 1936-Agosto de 1937.
Descripción	<p>El Valle de Mena quedó ocupado al estallar el conflicto por Milicias locales y de Bizkaia. Destacan en el último caso las de Balmaseda, que actúan como guerrilleros las primeras semanas y, posteriormente, junto a efectivos meneses dan lugar al batallón Octubre de la JSU de Euzkadi. Por proximidad geográfica y laboral numerosos vecinos del Valle se integran en unidades de Euzkadi, en particular en batallones de la JSU como el citado Octubre, o el 1º de Meabe (Largo Caballero). En la etapa inicial de Milicias hay puntuales actos de represión incontrolada con cinco asesinatos el 21 de agosto, los de tres religiosos el 11 de septiembre, y entre siete y trece personas en la noche del 25 al 26 de septiembre, como represalia en este caso por el primer gran bombardeo contra Bilbao el 25.</p> <p>El Valle queda finalmente controlado por fuerzas de Santander (División 52), aunque en contacto en el extremo suroriental con la 4ª División Vasca. En junio de 1937 las fuerzas vasco-santanderinas presentes en la zona quedan como División Mixta de Enlace. El 15 de junio un ataque aéreo franquista causa víctimas civiles y militares en Villasana, y otro posterior en Mercadillo. El 2 de julio las fuerzas franquistas atacaron, ocupando varias localidades; pero deteniendo su avance ante la resistencia encontrada. Finalmente, las Brigadas I y III de Castilla culminaron la conquista de la zona entre el 21 y 23 de agosto, ante la retirada republicana durante la batalla por Cantabria. El mando franquista intentó evitar represiones incontroladas en el primer momento evitando que la centuria menesa del Tercio Santa Gadea parase en el Valle; pero fuentes de época franquista (Bustamante, 504-505) reconocen que las represalias "resultaron inevitables e injustificables". Muchos meneses y balmasedanos fueron además ejecutados tras juicios en Bizkaia, Burgos y Santander.</p>

Fuentes	AROSTEGUI (1991) BUSTAMANTE BRICIO (1971) CASAS DE LA VEGA (1977) MARTINEZ BANDE (1972) MARTINEZ BANDE (1980) URGOITIA BADIOLA (2001-2003) VARGAS ALONSO (1994)
Observaciones	Los restos de los represaliados Meneses en la noche del 25 al 26 de septiembre de 1936 fueron recuperados hace pocos años, en una iglesia local, en el marco de las iniciativas auspiciadas por la Ley de Memoria histórica.

Localidad	Noceco
Hecho histórico	Ofensiva republicana sobre Espinosa de los Monteros.
Participantes / Intervinientes	<p>Bando Republicano: Frente a Espinosa de los Monteros los republicanos disponían de la Columna santanderina número 1, también llamada de “Bercedo-Villasante”, constituida por ocho batallones santanderinos (101, 102, 103, 104, 109, 110, 111 y 112) la mandaba el comandante Gállego Aragüés. Actuó reforzada por un batallón comunista vasco, el nº 26 Karl Liebknecht. Posteriormente la zona quedó bajo el control de la 52 División santanderina, cuya Brigada 167ª (antigua 2ª), formada por los batallones 104, 111, y 126, estaba en la zona de Noceco.</p> <p>Bando sublevado: Columna del comandante Luis Moliner, encargada del frente al Norte de Burgos. Posteriormente, Brigadas de Castilla I y III.</p>
Fecha	2 al 6 de Diciembre de 1936.
Descripción	Con el fin de contribuir a aliviar la presión adversaria en Madrid, el Ejército republicano del Norte lanzó una serie de ofensivas a finales de 1936. El Cuerpo de Ejército de Santander atacó las líneas que protegían Espinosa de los Monteros con la Columna nº 1, del comandante Gállego, que estaba reforzada por el batallón comunista de Euzkadi Karl Liebknecht. Los ataques se desarrollaron los días 2 y 6 de diciembre, sin lograr romper la línea franquista, y con graves pérdidas. El batallón de Euzkadi actuó en el ataque del día 2, siendo retirado poco después y remitido a reforzar el frente vasco en Araba, donde participó en la fase intermedia y final de la batalla por Legutiano, actuando al oeste de dicha localidad.
Fuentes	BELDARRAIN (2012) MARTINEZ BANDE (1980) MATARRANZ GONZALEZ (2005) URGOITIA BADIOLA (2001-2003)
Observaciones	El batallón Karl Liebknecht sufrió más de medio centenar de bajas, incluidos unos quince muertos. Entre ellos se contó su comandante, Félix Placer y Martínez de Lecea. Éste procedía del nacionalismo vasco y decidió seguir al frente de los hombres que comandó en la lucha por Gipuzkoa. Las pérdidas santanderinas se contaron por centenares, catastróficas para alguna de las unidades participantes ya que algún batallón hubo de ser disuelto. Los franquistas llegaron a citar la cifra, quizás exagerada, de unos 400 muertos. Todo apunta a que la columna atacante sufrió más de medio millar de bajas. Las bajas franquistas debieron rondar las 200, siendo una de las unidades más castigadas la centuria falangista catalana, que sufrió 67 bajas (17 muertos y 50 heridos) entre sus 80 combatientes.

4.1.3.4. Relación de lugares de la Memoria Bélica en Aragón y Cataluña

- Alfarrás.
- La Sentiu de Sió (Asentiú).
- Camarasa (Pantano de).
- Esplús.

Localidad	Alfarrás. (Lleida)
Hecho histórico	Combates de Alfarrás.
Participantes / Intervinientes	Bando Republicano: 142 Brigada Mixta (Vasco-Pirenaica) de la 32 División, y 120 Brigada de la 26 División (ambas del XI Cuerpo del Ejército del Este). Bando Franquista: 51 División del Cuerpo de Ejército de Aragón (Ejército del Norte).
Fecha	3-4 de abril de 1938.
Descripción	Tras la ruptura del frente de Aragón al Norte del Ebro, las fuerzas republicanas continúan su retirada. El día 3 de abril la 51ª División franquista ocupa Tamarite de la Litera y Albelda, llegando hasta cuatro kilómetros de Alfarrás, donde su avance queda detenido en la zona del cruce de carreteras entre esta última localidad y Albelda, zona que marca el límite entre las provincias de Huesca y Lleida. En la jornada siguiente las fuerzas de la 51 reanudan el avance, ocupando Alfarrás, Andaní y Almenar, cruzando el Noguera Ribagorzana camino de la línea del Segre.
Fuentes	GALINDEZ (2005) MARTINEZ BANDE (1975) SANZ (1977) TALON (1993)
Observaciones	Galíndez y Talón, que en gran medida sigue al primero, identifican en sus obras el itinerario de la resistencia de la Vasco-Pirenaica durante la retirada del frente de Aragón.

Localidad	La Sentiu de Sió. Lleida.
Hecho histórico	Combates de La Sentiu de Sió (Asentiú), cabeza de puente de Balaguer.
Participantes / Intervinientes	Bando Republicano: 142 Brigada Mixta (Vasco-Pirenaica), 119 Brigada Mixta (26 división), 104 brigada Mixta (llegada de refuerzo desde la zona Centro). Bando Franquista: Divisiones 51 y 54 del Cuerpo de Ejército de Aragón.
Fecha	Días 6-15 de Abril de 1938.
Descripción	Capturada la localidad de Balaguer por las Divisiones 51 y 54 del Cuerpo de Ejército de Aragón, en la noche del 9 al 10 de abril la 54 División cruza el Segre, sorprendiendo a las tropas republicanas, creando una cabeza de puente al este del río que engloba las localidades de Asentiú, Vallfogon de Balaguer y La Rápita. El nuevo jefe del Ejército republicano del Este ordena un contraataque inmediato sobre la cabeza de puente, en el que participa destacadamente la reorganizada 142 Brigada en la zona de Asentiú. Iniciado el día 11 se prolonga hasta el 15 y, aunque no se logran más que pequeños éxitos tácticos, sin recuperar ninguna de las localidades citadas, y a costa de duras bajas, el avance franquista quedó detenido definitivamente. La 54 División franquista hubo de emplearse entera, con refuerzos de la 51.
Fuentes	GALINDEZ (2005) GALITO, GIMENO, PITA y TARRAGONA (2006) MARTINEZ BANDE (1975) SANZ (1979) PEREA CAPULINO (2007) TALON (1993)
Observaciones	Los combates de la cabeza de Puente de Balaguer en las fechas citadas de abril de 1938 costaron 527 bajas al bando franquista, las republicanas fueron superiores ya que dejaron 251 muertos y 147 prisioneros en manos adversarias (Martínez Bande, op.cit., pág. 128).

Localidad	Camarasa. Lleida
Hecho histórico	Retirada de la 142 Brigada (Vasco-Pirenaica).
Participantes / Intervinientes	Bando Republicano: 142 Brigada (Vasco-Pirenaica) y demás fuerzas de la 32 División. Bando Franquista: Divisiones 62 del Cuerpo de Ejército de Navarra y 51 del Cuerpo de Ejército de Aragón.
Fecha	4 al 8 de Abril de 1938.
Descripción	Las fuerzas de la 32 División, incluida la 142 Brigada se repliegan al Este del Segre y el Noguera Pallaresa, en la zona del Pantano de Camarasa, con el fin de eludir la persecución adversaria y establecer una nueva línea defensiva de Cataluña.
Fuentes	GALINDEZ (2005) GALITO, GIMENO, PITA y TARRAGONA (2006) MARTINEZ BANDE (1975) SANZ (1979) PEREA CAPULINO (2007) TALON (1993)
Observaciones	Según las fuentes la 142 quedó dividida temporalmente al separarse su contingente, retirándose unos efectivos por Camarasa y otros por Balaguer.

Localidad	Esplús. Huesca.
Hecho histórico	Acción de retaguardia durante la retirada de la 142 Brigada Vasco-Pirenaica.
Participantes / Intervinientes	Bando Republicano: 142 Brigada Mixta (Vasco-Pirenaica). Bando sublevado: 51 División (Cuerpo de Ejército de Aragón).
Fecha	30 y 31 de Marzo de 1938.
Descripción	Durante la retirada hacia Cataluña, la 142 Brigada se enfrenta a fuerzas de la 51 División franquista. Ésta que había ocupado Binaced y las alturas al sur de Pueyo el 30 de Marzo, consigue entrar el 31 en Esplús.
Fuentes	GALINDEZ (2005) MARTINEZ BANDE (1975) SANZ (1979) PEREA CAPULINO (2007) TALON (1993)
Observaciones	

Localidad	Isona (Isona). Lleida.
Hecho histórico	Combates de la cabeza de puente de Tremp.
Participantes / Intervinientes	<p>Bando Republicano: 142 Brigada Mixta y demás unidades de la 32 División, y 26 División (XI Cuerpo de Ejército).</p> <p>Bando Franquista: La mayor parte de la 63 División del Cuerpo de Ejército de Navarra fue relevada por las Divisiones 150 y 152, debido al desgaste sufrido durante la ofensiva republicana de Mayo de 1938. Con la batalla del Ebro el Cuerpo de Ejército Marroquí, al que pertenecían las dos últimas, se incorporó a la lucha en Tarragona, incluida la 152 División. La 150 División quedó en la cabeza de puente de Tremp, junto a la 61, incluyéndose ambas en el nuevo Cuerpo de Ejército de Urgel.</p>
Fecha	Junio-Noviembre de 1938.
Descripción	Tras la ofensiva republicana de finales de mayo de 1938 contra las cabezas de puente franquistas del Segre y del Noguera Pallaresa, el frente occidental catalán, cubierto por el Ejército del Este, queda estabilizado. La 142 Brigada pasa a cubrir el frente de Isona, haciendo frente a la parte central de la cabeza de puente franquista sobre el Noguera Pallaresa, al Este de Tremp. La Vasco-Pirenaica permanece durante meses en posiciones que hacen frente al dispositivo franquista en la localidad de Conques y el llamado Mont de Conques.
Fuentes	<p>GALINDEZ (2005)</p> <p>GALITO, GIMENO, PITA y TARRAGONA (2006)</p> <p>GARATE CORDOBA (1972)</p> <p>MARTINEZ BANDE (1975)</p> <p>PEREA CAPULINO (2007)</p> <p>TALON (1993)</p>
Observaciones	

Localidad	Ceró
Hecho histórico	Combates del Vértice Mas-Bell (citado erróneamente como Maxwell). Batalla de Pons.
Participantes / Intervinientes	<p>Bando Republicano: La 142 Brigada (Vasco-Pirenaica) de la 32 División, y Brigadas 137 y 141 de la misma. Trasladadas las segundas a la zona de Agramunt el 10 de Enero, acuden como refuerzo de la 142 diversos batallones de las Divisiones 26, 30 y 31.</p> <p>Bando Franquista: Las fuerzas franquistas constaban de las Divisiones 61 (coronel García Navarro) y 150 (general Siro Alonso) del Cuerpo de Ejército de Urgel (general Muñoz Grandes), y las 82 (coronel Delgado Serrano) y 84 (coronel Galera) del Cuerpo de Ejército del Maestrazgo (general García-Valiño). Entre las fuerzas de la 61 destacó en Mas-Bell la XVIII Bandera de La Legión. Posteriormente participó la 62 División del Cuerpo de Urgel (coronel Sagardía).</p>
Fecha	5 a 17 de Enero de 1939.
Descripción	<p>Tras la caída, el 4 de enero de 1939, de la importante localidad de Artesa de Segre, las fuerzas franquistas continúan la ofensiva en el norte de Cataluña camino de Pons. El 5 de enero las fuerzas atacantes preparan la captura de las alturas de Brialó, que impiden el avance nacional al norte del eje de la carretera de Artesa a Pons (carretera de Puigcerdá), mientras capturan las localidades de Tudela de Segre y Ceró, y ermita de Santa Fe. Al día siguiente caen el Brialó, y los pueblos de Vilves y Colldelrat; pero las fuerzas republicanas logran retener la zona de Mas-Bell y cotas adyacentes, entre Ceró y Oliola, que se transforman en uno de los puntos de resistencia al sur de la carretera. El 8 la ofensiva franquista queda detenida, debiendo diseñar los franquistas un nuevo plan. En las jornadas siguientes prosiguen los combates, con frecuentes contraataques republicanos. Finalmente, el 13 de enero la 61 División franquista logra capturar el vértice Mas-Bell y cotas adyacentes tras un duro combate, rechazando un postrero contraataque republicano. La 61 División debe ser relevada por la 62, que utiliza Mas-Bell como base para reanudar la ofensiva a partir del día 16, capturando Pons el 18, en combinación con la 150 División.</p>
Fuentes	<p>CHUECA (2007) ENGEL (1999) GALINDEZ (2005) MARTINEZ BANDE (1975) PEREA CAPULINO (2007) SAGARDIA (1940)</p>
Observaciones	<p>Gálindez, y quienes le siguen, se refieren en claro anglicismo a un inexistente vértice Maxwell. El mismo autor sitúa Mas-Bell en la zona de Sanahuja; pero esta localidad dista más de 10 kilómetros del mismo, siendo probablemente la base empleada por la 142 durante esos combates. El mismo autor afirma que la Brigada ganó “la Medalla Colectiva del Valor”, mientras Talón afirma que la misma la ganó el batallón 1º de la 142.</p> <p>Del máximo de 800 vascos censados en la Brigada, a principios de 1938, se pasó a 283 pertenecientes a la misma incluidos entre los 6.089 presentes en el campo francés de Gurs tras la caída de Cataluña.</p>

Localidad	Poleniño. Huesca.
Hecho histórico	Combates de Poleniño.
Participantes / Intervinientes	Bando Republicano: 142 Brigada (Vasco-Pirenaica) de la 32 División (XI Cuerpo). Bando Franquista: 53 División (Cuerpo de Ejército de Aragón).
Fecha	25 y 26 de Marzo de 1938.
Descripción	Mientras prosigue el derrumbamiento del frente republicano al Norte del Ebro, continua la retirada de las tropas republicanas, y fuerzas de la 142 Vasco-Pirenaica sostienen una acción de retaguardia que retrasa a la 53 División franquista durante 24 horas.
Fuentes	GALINDEZ (2005) MARTINEZ BANDE (1975) SANZ (1979) TALON (1993)
Observaciones	

Localidad	Senés de Alcubierre. Huesca.
Hecho histórico	Combate de Senés de Alcubierre.
Participantes / Intervinientes	Bando Republicano: 142 Brigada Mixta (Vasco-Pirenaica) y otras fuerzas de la 32 División. Bando Franquista: 54 División del Cuerpo de Ejército de Aragón.
Fecha	24 y 25 de Marzo de 1938.
Descripción	Fuerzas de la 142 Brigada contienen brevemente el avance de la 54 División del Cuerpo de Ejército de Aragón en la zona de Torralba, mientras continúa el repliegue hacia Senés y Robres. Torralba es ocupado tras fuerte resistencia, y el 25 caen Senés y Robres.
Fuentes	ENGEL (1999) MARTINEZ BANDE (1975)
Observaciones	Galíndez y los autores que siguen su obra citan la localidad como Senén.

Localidad	Tardienta y Almudévar. Huesca.
Hecho histórico	Ofensiva franquista de Aragón. Combates por las posiciones republicanas de Tardienta, frente a la localidad de Almudévar, ocupada por los franquistas.
Participantes / Intervinientes	Bando Republicano: 142 Brigada Mixta (Vasco-Pirenaica) de la 32 División (XI Cuerpo del Ejército del Este), flanqueada por las otras Brigadas de la División (137 y 141). Bando Nacional: El Cuerpo de Ejército de Aragón inicia la ofensiva en su sector, al sur de Huesca, con las Divisiones 62 (agregada), 53 y 54. Al día siguiente se suma a la ofensiva la 51 División del mismo Cuerpo (Ejército del Norte).
Fecha	22 y 23 de Marzo de 1938.
Descripción	La 142 Brigada Vasco-Pirenaica estaba posicionada en la zona entre Tardienta y Alcubierre, en las líneas republicanas a vanguardia de dicha localidad y la de Torralba de Aragón, ambas ven manos republicanas y haciendo frente a las líneas franquistas de Almudévar. El 22 de marzo de 1938 se inició la ofensiva franquista al Norte del Ebro, la 142 Brigada logra rechazar los ataques iniciales; pero la situación general al hundirse el frente al norte de la misma obliga a un repliegue general hasta las proximidades de Torralba de Aragón.
Fuentes	GALINDEZ (2005) MARTINEZ BANDE (1975) SANZ (1979) TALON (1993)
Observaciones	Martínez Bande, Sanz y Talón reproducen documentación de época que presenta una perspectiva veraz de los acontecimientos.

Localidad	Vilanova de la Barca (Villanueva de la Barca).
Hecho histórico	Cabeza de Puente republicana al oeste del Segre.
Participantes / Intervinientes	Bando Republicano: División M (Mixta), futura División 56 comandada por el mayor Ricardo Gómez, carabinero, antiguo comandante de la 1ª División Vasca en Euzkadi. Actuaron las Brigadas Mixtas de Carabineros 3ª y 179ª, en las que se integraban varios cientos de milicianos izquierdistas vascos evacuados del Norte. La 179ª estaba comandada por Evaristo Expósito Escauriaza, quien en Euzkadi llegó capitanear una compañía del batallón 1º de Meabe, mandando después batallón (Karl Liebkecht) y Brigada (la 13ª Vasca). Igualmente actuaron las Brigadas Mixtas 145 y 153. Ésta última contó, igualmente, con participación vasca, sobre todo anarquista. Bando Franquista: 54 División del Cuerpo de Ejército de Aragón, más tropas de refuerzo de las Divisiones 51 y 53.
Fecha	9 al 17 de agosto de 1938
Descripción	<p>Con el fin de apoyar la resistencia del Ejército del Ebro, sometido a fuertes contraataques tras su ofensiva hacia el Sur del río iniciada el 25 de julio, el Ejército del Este emprende una ofensiva en el Segre. A primera hora de la mañana del 9 de agosto de 1938 cruzan el río las Brigadas de Carabineros 3 y 179, junto a fuerzas de Caballería y carros de combate. Se formó una pequeña cabeza de puente que queda aislada al abrir los franquistas las compuertas de los embalses del Noguera Pallaresa, con el objetivo de que la riada llegase a finales de ese día a su máxima magnitud en el frente del Ebro, para dejar aisladas de su retaguardia a las fuerzas republicanas allí presentes ante la contraofensiva que los "nacionales" iban a lanzar el siguiente día 10. Al oeste de Villanueva las fuerzas republicanas quedan literalmente anegadas por la crecida que llegaba a las riberas del Segre, pereciendo cientos de combatientes a causa de la riada.</p> <p>Las fuerzas franquistas inician el contraataque apoyadas con intenso fuego artillero y cerca de 40 aviones franquistas cuya actuación persistirá hasta el final de la batalla. En la madrugada del 10 el primer contraataque de la infantería franquista chocó con un nuevo intento de avance de los Carabineros que rechaza el intento. La cabeza de puente se ha reducido a un frente de dos kilómetros de largo por 300 metros de profundidad. Los días 10 y 11 se suceden los ataques y contraataques, mientras el nivel del río desciende y permite a Gómez replegar buena parte de las fuerzas republicanas a la izquierda del Segre. El 11 la bolsa tiene tan sólo 700 metros de longitud, organizándose dos líneas de defensa a 250 y 150 metros de la orilla, en las que se mantienen el 12 dos batallones de Carabineros que contraatacan para frenar los ataques adversarios. En la noche del 13 al 14 se consigue evacuar a los supervivientes, que son relevados por dos batallones de la 153 Brigada republicana. Los recién llegados aguantaron en las posiciones hasta la tarde del día 17 en que los franquistas, amparados en su superioridad de medios, consiguieron ocupar la cabeza de puente, siendo exterminados durante la retirada al rendirse varios cientos de combatientes por un tabor de mercenarios de Ifni-Sahara.</p>
Fuentes	AROSTEGUI (1991) CASAS DE LA VEGA (1977) DELEGACION GENERAL DE LA DIRECCION DE CARABINEROS (1938) MARTINEZ BANDE (1988)
Observaciones	<p>Sólo los ocho batallones de Carabineros sufrieron 1.409 bajas entre muertos, desaparecidos, -la mayoría ahogados en el Segre, y heridos evacuados. Entre los centenares de víctimas mortales de los mismos y de la 153 Brigada hubo varias decenas de antiguos combatientes de Euzkadi, -entre otros, de los batallones Isaac Puente, Zabalbide, Larrañaga y Dragones.</p> <p>En la 153 Brigada Mixta se encuadraba Antonio Teresa de Miguel, que llegó a ser jefe de la misma, y era un antiguo capitán de la compañía de ametralladoras del batallón ácrata de Euzkadi Isaac Puente, al que comandó en Asturias, donde fue premiado con la Medalla de la Libertad. También actuó en la misma el conocido militante y autor Félix Likiniano.</p>

4.1.3.5. Relación de lugares de la Memoria Bélica en Zona Centro Sur

- Boadilla del Monte.
- Fuenteovejuna.
- Madrid (Moncloa-Ciudad Universitaria).
- Navalcarnero.

Localidad	Boadilla del Monte. (Madrid)
Hecho histórico	Defensa de Boadilla del Monte.
Participantes / Intervinientes	Bando Republicano: Columna Barceló, posicionada al Oeste de la Casa de Campo madrileña. El 23 de noviembre disponía de 4.883 hombres, y su puesto de mando estaba en Majadahonda. En la zona de Boadilla del Monte desplegaba 1.170 combatientes, de ellos 320 de las llamadas "Columnas Vascas". Otro contingente de 200 efectivos de las Milicias Vascas estaba incluido en la denominada Columna Enciso, con puesto de mando en Villa Sira, Aravaca, y que sumaba un total de 503 hombres.
Fecha	Octubre-Diciembre de 1936.
Descripción	Tras la caída de Navalcarnero y Brunete, fuerzas de las Milicias Vascas participan en la defensa de la localidad de Boadilla del Monte. A principios de noviembre de 1936 el grueso de las fuerzas franquistas en marcha hacia Madrid centraron su avance hacia el área Sur y Oeste de Madrid (Casa de Campo), dejando de presionar sobre la zona de Boadilla. La estabilización de ese frente produjo la impresión de que la resistencia republicana había cerrado el paso a la ofensiva de los sublevados. Las fuerzas de la Milicias Vascas designaron a la localidad como Boadilla de Euzkadi, expresando su voluntad de impedir la progresión adversaria. Boadilla caería finalmente en manos franquistas el 14 de diciembre.
Fuentes	GALINDEZ (2005) KOLTSOV (1978) MARTINEZ BANDE (1982) REVERTE (2004) TALON (1993)
Observaciones	Galíndez y quienes siguen su trabajo plantean la defensa de Boadilla como el primer éxito de las Milicias Vascas en el frente central.

Localidad	Fuenteovejuna. (Córdoba)
Hecho histórico	Ofensiva republicana de Extremadura (conocida por el bando nacional como batalla de Peñarroya).
Participantes / Intervinientes	Bando republicano: Ejército de Extremadura, comandado por el general Escobar, y reforzado por unidades de choque. En la ofensiva inicial participó el XXII Cuerpo de Ejército, comandado por Ibarrola, que contaba en su Plana Mayor con personal de Euzkadi que logró, como él, evacuar el frente Norte. Además actuó la Agrupación de Divisiones Toral, y la denominada Columna F. Posteriormente interviene el XVII Cuerpo. Bando sublevado: La ruptura del frente propio obligó la formación de dos improvisados Cuerpos de Ejército reforzados, las Agrupaciones García Escámez y Muñoz Castellanos.
Fecha	6 de Enero-4 de Febrero de 1939.
Descripción	Con el fin de apoyar la resistencia de Cataluña, donde la defensa se tambaleaba tras iniciarse la ofensiva franquista el 23 de diciembre, las fuerzas republicanas de la zona Centro-Sur emprenden una ofensiva por parte del Ejército de Extremadura, comandado por el coronel de la Guardia Civil Escobar. El 6 de enero se inició la última ofensiva republicana de la guerra, conocida como ofensiva de Extremadura o batalla de Peñarroya. Con apoyo de los carros soviéticos T-26 y de la masa artillera disponible las divisiones del XXII Cuerpo de Ejército de Juan Ibarrola abrieron brecha en la línea rebelde, formada por blocaos fortificados y secuenciados cada 150 metros. Se avanzó más de cuarenta kilómetros, tomándose Fuenteovejuna el día 7; pero no se logró ensanchar la brecha conseguida, de apenas diez kilómetros de anchura. Este hecho, el empeoramiento del tiempo y la indecisión impusieron la detención de la ofensiva. La localidad de Fuenteovejuna se transformó en sede de la jefatura de Ibarrola, quien apoyó la continuidad del culto católico, que quedó a cargo de un sacerdote vasco presente en su Plana Mayor. Las reservas franquistas remitidas iniciaron una brutal contraofensiva basada en la superioridad material. Las fuerzas republicanas de Toral e Ibarrola debieron replegarse a su línea de partida, perdiéndose Fuenteovejuna el 25 de enero. La batalla finalizó a principios de febrero.
Fuentes	DE FRUTOS (1967) DEL ROMERO (1996) ENCINAS MORAL (2003) IBARRURI (1992) TALON (1993) TRILLES (2009)
Observaciones	Esta batalla, la última de la guerra civil, costó más de 10.500 bajas al bando sublevado y más de 20.000 al bando republicano. Diferentes fuentes (Del Romero, Trilles) han planteado que Ibarrola propugnaba continuar el ataque a cualquier precio; pero el testimonio de Dolores Ibárruri, que visitó aquel frente y se entrevistó con Ibarrola parece desmentirlo. Cabe la posibilidad de que se equivoque la postura de Ibarrola con la de uno de sus comandantes de División, el comunista Recalde, que en la posterior represión pagaría con la vida su actuación en la guerra. Son interesantes las breves referencias a esta operación bélica del trabajo de Stepánov editado por Encinas Moral, autor que tiene la virtud de no presentarse como “autor” del Informe que reproduce, al contrario que otros autores que estudian Informes de la época.

Localidad	Madrid.
Hecho histórico	Defensa de los sectores de Ciudad Universitaria-Moncloa.
Participantes / Intervinientes	Bando Republicano: Brigada 40 (batallones 157 a 160, el 158 formado por las antiguas Milicias Vascas). La misma, a lo largo de la guerra varió de División y Cuerpo de Ejército, aunque siempre se alineó en la misma zona del frente. La Brigada tenía su Puesto de Mando en la zona de la Ciudad Universitaria bajo control republicano, y durante buena parte de la guerra su despliegue, éste comprendió el Sector Puente de los Franceses-Moncloa-Ciudad Universitaria-posiciones frente al Hospital Clínico. Bando sublevado: Columnas atacantes de Madrid, transformadas posteriormente en Divisiones del Ejército franquista del Centro comandado por Saliquet.
Fecha	26 de Noviembre de 1936-27 de Marzo de 1938.
Descripción	Iniciado el ataque directo a Madrid en noviembre de 1936, las Milicias Vascas se integran en las fuerzas del teniente coronel Ortega que batallan contra la irrupción del bando sublevado al norte del río Manzanares. Con la militarización de las milicias se forman las Brigadas Mixtas, transformándose la Brigada Ortega en 40 Brigada, quedando las Milicias Vascas como 158 batallón del Ejército Popular (2º de la 40 Brigada). Durante algo más de 28 meses se bate en la zona de Moncloa-Ciudad Universitaria.
Fuentes	ALTAFFAYLLA KULTUR TALDEA/COLECTIVO AFAN (1986) ENGEL (1999) GALINDEZ (2005) KOLTSOV (1978) MARTINEZ BANDE (1982) TALON (1993)
Observaciones	Galíndez afirma en su obra que las Milicias Vascas se integraron en la 42 Brigada Mixta; pero esa nunca estuvo comandada directamente por Ortega, y la prensa de época y demás fuentes identifican a las mismas en la 40 Brigada. No existe un cómputo exacto de los vasco-navarros de origen incluidos en la Brigada, ni de las bajas habidas por ese contingente. Para el período entre octubre de 1936 y octubre de 1938 constan las fichas de 50 muertos, siete desaparecidos, y 27 incapacitados del contingente andaluz de la Brigada. De ellos, sólo dos muertos y un desaparecido figuran como bajas del 158 batallón o de las Milicias Vascas. Aunque de la mayoría de las bajas citadas no se especifica el batallón concreto, presumiblemente la mayoría se integraban en el batallón 157, también conocido como Córdoba por la procedencia de sus hombres. Talón cita una fuente que afirma que combatientes de las Milicias Vascas fueron fusilados tras la caída de Madrid en marzo de 1939; pero duda del hecho. Sin embargo, el testimonio de un superviviente de las mismas (Altaffaylla) confirma que un numeroso contingente de vasco-navarros, superior al medio centenar, fue engañado por los vencedores respecto a su transporte inmediato al Norte peninsular una vez acabada la guerra y hecho “desaparecer”.

Localidad	Navalcarnero. Madrid.
Hecho histórico	Defensa y Pérdida de la localidad de Navalcarnero.
Participantes / Intervinientes	<p>Bando Republicano: La antigua Columna Sánchez-Plaza, del teniente coronel de Asalto Pedro Sánchez-Plaza, encargada de la defensa de la carretera de Extremadura, convertida en Columna Escobar al hacerse con el mando el coronel de la Guardia Civil Antonio Escobar. A principios de octubre, cuando la comandaba Sánchez-Plaza, disponía de 3.414 combatientes, cinco ametralladoras y 10 piezas artilleras. Entre dichas fuerzas se encuadraban efectivos de las Milicias Vascas. Estas contaban, en los primeros momentos de su constitución en dicho mes de octubre, con 698 hombres; pero, al parecer, sólo dos compañías de las mismas participan en el combate. Al día siguiente de la caída de Navalcarnero, 22 de octubre, Escobar contaba con 3.011 combatientes, 14 ametralladoras, seis piezas y tres blindados. El 29 del mismo mes los efectivos sumaban 3.047, y la artillería siete cañones. El apoyo aéreo republicano durante el combate constó de cuatro bombarderos y tres cazas, resultando derribados, según fuentes adversarias, dos de los últimos.</p> <p>Bando sublevado: Por parte de los sublevados actúan las fuerzas del ala izquierda, comandada por el coronel Yagüe. Éste dispone para la operación de las Columnas números 1 (teniente coronel Asensio) y 3 (teniente coronel Delgado Serrano), cada una de ellas contaba con tres batallones (dos tabores de Regulares Indígenas y una bandera del Tercio de extranjeros), y una batería artillera. Actuaron reforzadas por dos grupos, una batería y una sección de Artillería, y por una compañía de carros de combate italianos Fiat-Ansaldo. El apoyo aéreo franquista lo formaron dos escuadrillas de cazas Fiat, una de Romeo-37 de reconocimiento y bombardeo, y tres trimotores Savoia-81. Entre las fuerzas atacantes se produce la primera intervención terrestre de militares italianos, componentes de la llamada "Agrupación Carros-Artillería", formada por la compañía de carros Fiat-Ansaldo, el I Grupo artillero de 65 mm y la 1ª sección de contra-carros del mismo calibre.</p>
Fecha	21 de Octubre de 1936.
Descripción	<p>A mediados de octubre de 1936 las fuerzas rebeldes que avanzan hacia Madrid se disponen a asaltar la precaria línea de fortificaciones ideada por el general Masquelet, que defendía en semicírculo la capital, desde Villamanta a Valdemoro, intentando cubrir las carreteras que conducen a Madrid desde el Este y el Sur.</p> <p>El 20 de octubre se última la operación, desarrollada el 21. Las tropas republicanas se ven rechazadas desde las inmediaciones de Valmojado, hasta Navalcarnero, donde existía una doble línea de trincheras. La resistencia republicana fue aplastada por el concurso de 40 piezas artilleras, 15 carros ligeros, varios blindados, y decenas de aviones. Al entrar la tarde caía la localidad, manteniéndose la resistencia por núcleos aislados durante toda la noche.</p> <p>La conquista de Navalcarnero colocó a los franquistas a 32 kilómetros de la capital. Hubo 20 muertos y 100 heridos entre las fuerzas del bando nacional, mientras los republicanos dejaron 195 muertos "vistos", una ametralladora y 400 fusiles. Las fuentes italianas evaluaron las pérdidas republicanas en 180 muertos y 300 prisioneros. Y los propios republicanos reconocieron que quedaron "en poder de los facciosos dos compañías del Batallón Alicante, que se ignora la suerte que hayan podido correr". Además, 250 milicianos y soldados del Batallón de Albacete, incluidos cuatro oficiales profesionales de Infantería, se pasaron a los rebeldes en Villamanta, al ver cortada su retirada por la captura de Navalcarnero. Las Milicias Vascas sufrieron algunas bajas, incluido el capitán navarro Frutos Vida, que resultó muerto.</p>
Fuentes	ALPERT(1977) ARMIÑAN (1939) KOLTSOV (1978) MARTINEZ BANDE (1982) NUÑEZ CALVO (2004) REVERTE (2004) ROVIGHI y STEFANI (1992/1993) SALAS LARRAZABAL (1998)
Observaciones	Reverte afirma en su obra que los republicanos "apenas ofrecen resistencia", y que por parte franquista actuaron la Columna Tella y la de Caballería de Monasterio, extremos que no son exactos.

4.2. Relación de bombardeos contra núcleos urbanos y localidades (1936-1937)

Dr. Xabier Irujo Ametzaga (University of Nevada (Reno)

Antón Pérez Enbeita (UPV/EHU)

4.2.1. Introducción

Sin duda alguna la utilización de la aviación ha sido uno de los cambios relevantes en las guerras del siglo XX. La Guerra Civil fue uno de los primeros ensayos de este uso tanto sobre objetivos militares como civiles. El bombardeo tenía la finalidad de destruir la capacidad bélica y logística del enemigo pero también de amedrentar y diezmar la población civil. Ejemplos de ello serán Durango o Gernika en la Guerra Civil en el País Vasco, pero podríamos recordar otras localidades españolas o europeas que vivieron experiencias similares. Por la importancia que reviste este tipo de acción bélica hemos singularizado el análisis de los bombardeos en un apartado específico.

La presente síntesis constituye un esfuerzo por cuantificar y localizar las localidades y lugares que sufrieron bombardeos aéreos durante la Guerra de 1936 en suelo vasco. Hasta el momento hemos registrado 600 operaciones de bombardeo aéreo, si bien el listado incluye asimismo algunos de los bombardeos navales sobre poblaciones costeras vascas más destacados. La mayor parte de los mismos se registraron entre julio de 1936 y agosto de 1937, si bien se registran algunos bombardeos postreros en 1938. Quedan fuera de esta investigación, para ser incluidos con posterioridad, los bombardeos que la aviación alemana llevo a cabo sobre algunas localidades costeras de Iparralde en 1940. Hay asimismo documentos secundarios procedentes de otros archivos, como el del ejército de tierra de Ávila.

Hemos llevado a cabo la presente investigación a partir de material de archivo precedente fundamentalmente del Archivo Histórico del Ejército del Aire (Villaviciosa de Odón), del Archivo del Ejército del Aire italiano (Uffizio Storico de la Aeronautica Militare) y del Archivo del Centro de Documentación del Museo de la Paz de Gernika. Además, se han utilizado documentos del Archivo del Ministerio de Asuntos Exteriores italiano (Scrittori sulla guerra civile spagnola. Ministero degli Affari Esteri, Gabinetto del Ministro 1236), IRARGI (Euskadiko Dokumentu Ondarearen Zentroa = Centro de Patrimonio Documental de Euskadi) y del Archivo de la Fundación Sabino Arana.

Entre los documentos sobre la actividad de la aviación rebelde y republicana entre el verano de 1936 y agosto de 1937, hemos procurado dar con aquellos partes que permitan establecer qué localidades fueron bombardeadas y el día en que ocurrió el bombardeo, las unidades que participaron y la cantidad de explosivo utilizado. Esta información se halla en dos tipos diferentes de partes: los partes generales o “resúmenes de operaciones” y los “diarios de vuelo” de los pilotos.

En este sentido, la documentación más relevante se encuentra en el Archivo Histórico del Ejército del Aire (Villaviciosa de Odón), ya que en el mismo se conservan los partes que desde los estados mayores de los tres ejércitos de la coalición (alemanes, italianos y españoles) enviaban al Cuartel General de Salamanca, ya que sólo este Cuartel General tenía potestad para dar la orden de bombardear una localidad o un objetivo concreto.

Los expedientes que contienen los partes de la “Jefatura del Aire. Tercera Sección. Resumen de Operaciones” son de gran ayuda en este sentido ya que constituyen los resúmenes de operaciones sobre suelo vasco entre el verano de 1936 y agosto de 1937 de las tres fuerzas aéreas que operaron en el bando franquista, alemanes, italianos y españoles. Están ordenados por fechas. Los partes de las Fuerzas Aéreas del Norte (aviación española) son muy precisos y aportan mucha información. Los expedientes del “Comando Aviazione Legionaria. Jefatura del Aire. Salamanca” son asimismo muy relevantes, ya que se trata de los partes periódicos que la jefatura del aire de la Aviazione Legionaria (italianos) enviaba sobre la actividad de sus unidades aéreas describiendo día a día las operaciones que habían llevado a cabo y sus objetivos. Por último, los expedientes que contienen los resúmenes de operaciones de la Legión Cóndor son asimismo relevantes, ya que si bien omiten deliberadamente dar información detallada, muestran a grandes rasgos las operaciones llevadas a cabo por la Legión Cóndor de forma periódica.

Los partes del “Coronel Jefe de Estado Mayor. Tercera Sección. Resumen de las Operaciones”, muy parecidos a los anteriores, resultan muy interesantes, ya que en ocasiones muestran diferencias notorias con respecto a los partes del cuartel general, y éstas diferencias son, naturalmente, sumamente significativas. Los partes con los resúmenes de operaciones de la Jefatura del Aire y del Coronel Jefe de Estado Mayor de Salamanca se redactaron a partir de la información que otorgaban los partes de los pilotos de las Fuerzas Aéreas del Norte (españoles), la Legión Cóndor (alemanes) y la Aviazione Legionaria (italianos).

Aparte de esto, los diarios de vuelo de los pilotos cuyas escuadrillas operaron en Euskadi son asimismo muy importantes porque en ocasiones no bombardeaban lo que estaba previsto bombardear o alcanzaban otros objetivos de forma más o menos aleatoria. Los diarios suelen ser más específicos que los resúmenes de operaciones.

A parte de estos materiales hemos utilizado algunas fuentes secundarias, como la prensa vasca de 1936 y 1937 y fuentes bibliográficas, si bien la información resulta menos exacta y, en ocasiones, también menos fiable. Existen notables excepciones, como los informes *Durango 1937* (Eusko Jaurlaritza, 1937) y *Guernica* (Eusko Jaurlaritza, 1937) que son, en efecto, dos folletos muy concienzudos y que aportan vasta información sobre ambos bombardeos. Éstos se pueden consultar en el archivo del Centro de Documentación del Museo de la Paz de Gernika o, en el archivo de la biblioteca de la Universidad de Liverpool, procedentes de los libros de la biblioteca Irujo que sobrevivió a los bombardeos de Londres. *The Tree of Gernika* de George L. Steer constituye asimismo una fiable fuente bibliográfica contemporánea a los hechos.

Es preciso subrayar que no se trata de un listado definitivo. Más aún, subrayo con rotundidad que es absolutamente necesario realizar una nueva búsqueda de fuentes históricas en los archivos de Villaviciosa de Odón y en el archivo del ejército del aire italiano (Uffizio Storico de la Aeronautica Militare). Es del todo imperativo hacer estas búsquedas porque si bien hasta día de hoy hemos registrado un total aproximado de 600 operaciones de bombardeo, el total supera con creces esta cifra, y no podremos saber qué localidades fueron bombardeadas con seguridad hasta no hacer una nueva y exhaustiva búsqueda de material de archivo depositado en los dos archivos arriba mencionados.

La labor citada ha sido completada por Antón Perez Embeita con una consulta exhaustiva de la información relativa a los bombardeos en los siguientes periódicos: *Frente Popular* (julio a septiembre de 1936), *Euzkadi*, *La Gaceta del Norte*, *El Liberal* y *El Noticiero Bilbaíno*, entre julio de 1936 a julio de 1937.

Para el análisis de la información recogida la ficha utilizada incluye la fecha y localización del bombardeo, la descripción del mismo en la que se incluyen el número de víctimas o daños materiales, las fuerzas militares que realizaron el bombardeo y la fuente de la que se ha obtenido la información.

4.2.2. Relación de localidades bombardeadas

Listado de lugares bombardeados ordenados alfabéticamente:

- Abadiño: 29/09/1936, 31/03/1937, 01/04/1937, 22/04/1937, 18/05/1937
- Abanto-Zierbana: 16/06/1937
- Alonsotegui: 13/06/1937, 14/06/1937
- Altun, Monte: 06/04/1937
- Amorebieta-Etxano (Zornotza): 13/04/1937, 22/04/1937, 28/04/1937, 30/04/1937, 18/05/1937, 22/05/1937
- Amurrio: 31/05/1937
- Andoain: 26/08/1936
- Angiozar: 30/10/1936, 17/12/1936
- Apatamonasterio: 22/04/1937
- Aranguren: 21/05/1937
- Arantzazu (Bizkaia): 06/04/1937
- Arbatzegi: 26/04/1937
- Areatza: 02/04/1937, 06/04/1937, 07/04/1937
- Arrankudiaga: 15/05/1937
- Arratzu: 26/04/1937
- Arrigorriaga: 09/04/1937, 03/05/1937, 13/05/1937, 15/05/1937, 21/05/1937, 25/05/1937
- Axpe (Atxondo): 10/05/1937, 12/05/1937
- Balmaseda: 22/05/1937, 27/07/1937
- Barakaldo: 17/11/1936, 22/04/1937, 23/04/1937, 29/04/1937, 30/04/1937, 06/05/1937, 12/05/1937, 19/05/1937, 13/06/1937, 18/06/1937, 19/06/1937
- Barakaldo (Burceña): 25/09/1936
- Basauri: 11/05/1937
- Basauri (Ariz): 25/09/1936
- Beasain: 24/07/1936
- Bedia: 04/06/1937
- Berango: 24/04/1937
- Bergara: 05/10/1936, 21/10/1936, 24/12/1936, 28/12/1936, 09/04/1937
- Bermeo: 01/05/1937, 02/05/1937, 03/05/1937, 07/05/1937
- Bermeo (alrededores): 03/05/1937, 05/05/1937
- Berriatua: 21/12/1936
- Berriz: 29/09/1936
- Berriz (Deusto): 14/06/1937
- Bilbao: 04/01/1937, 08/01/1937, 01/04/1937, 04/04/1937, 06/04/1937, 07/04/1937, 10/04/1937, 19/04/1937, 22/04/1937, 23/04/1937, 24/04/1937, 27/04/1937, 29/04/1937, 13/05/1937
- Bilbao (Deusto): 15/06/1937

- Bilbao (Zorroza): 22/04/1937, 23/04/1937, 12/05/1937, 30/06/1937
- Deba: 24/12/1936, 12/04/1937
- Derio: 07/05/1937
- Dima: 01/04/1937, 07/04/1937, 10/04/1937, 22/05/1937
- Dima-Bernagoitia: 23/05/1937
- Durango: 31/03/1937, 01/04/1937, 02/04/1937, 25/04/1937, 27/04/1937, 28/04/1937, 29/04/1937, 25/09/1936
- Eibar: 29/08/1936, 22/09/1936, 25/09/1936, 26/09/1936, 29/09/1936, 30/09/1936, 01/10/1936, 23/10/1936, 3/11/1936, 16/11/1936, 17/11/1936, 23/11/1936, 22/04/1937, 24/04/1937, 25/04/1937
- Elgeta: 08/10/1936, 17/11/1936, 30/10/1936, 23/04/1937
- Elorrio: 09/11/1936, 11/11/1936, 15/03/1937, 31/03/1937, 02/04/1937, 19/04/1937, 22/04/1937, 24/04/1937, 25/04/1937
- Elorrio (Kanpantzar): 01/04/1937
- Erandio: 04/01/1937, 07/01/1937, 06/04/1937, 22/04/1937, 23/04/1937, 24/04/1937, 25/04/1937, 26/04/1937, 13/05/1937, 14/06/1937
- Ermua: 24/09/1936, 25/04/1937
- Errigoiti: 26/04/1937
- Errondo: 12/08/1936
- Etxebarria: 26/04/1937
- Galdakao: 07/04/1937, 09/04/1937, 24/04/1937, 29/04/1937, 30/04/1937, 03/05/1937, 06/05/1937, 12/05/1937, 13/05/1937, 19/05/1937, 21/05/1937, 24/05/1937
- Gallarta: 08/08/1936
- Gautegiz-Arteaga: 27/04/1937
- Gernika: 26/04/1937
- Gernika (Carreteras de acceso): 27/04/1937
- Gerrikaitz: 26/04/1937
- Getxo (Algorta): 13/05/1937
- Getxo (Areeta): 22/04/1937, 24/04/1937, 10/05/1937, 11/05/1937
- Getxo (Areeta, Zona Internacional): 21/10/1936
- Getxo (Neguri): 13/05/1937
- Getxo: 26/10/1936, 24/04/1937, 29/04/1937, 30/04/1937, 11/05/1937, 26/05/1937
- Hernani: 20/08/1936, 24/08/1936, 10/09/1936
- Ilunberri: 25/09/1937
- Intxorta: 20/04/1937, 22/04/1937, 23/04/1937
- Irun: 24/08/1936, 25/08/1936, 26/08/1936, 28/08/1936, 31/08/1936, 01/09/1936, 02/09/1936, 03/09/1936
- Irun (frente): 26/08/1936
- Karrantza: 22/06/1937
- Larrabetzu: 29/04/1937, 03/05/1937, 22/05/1937, 11/06/1937
- Larrauri: 03/05/1937
- Lasarte: 27/08/1936, 29/08/1936, 10/09/1936

-
- Leintz-Gatzaga: 10/03/1937
 - Leioa: 15/04/1937, 24/04/1937, 11/05/1937
 - Leioa (Lamiako): 21/10/1936, 07/04/1937, 08/04/1937, 12/04/1937, 22/04/1937, 23/04/1937, 24/04/1937, 27/04/1937, 29/04/1937, 30/04/1937, 10/05/1937, 12/05/1937, 31/08/1936
 - Lekeitio: 22/10/1936, 23/10/1936, 26/10/1936, 29/10/1936, 30/10/1936
 - Lemoa: 16/05/1937, 22/05/1937, 24/05/1937, 04/06/1937
 - Lezama: 22/04/1937, 14/05/1937, 21/05/1937, 04/06/1937, 11/06/1937
 - Lezo: 26/08/1936
 - Mañaria: 15/04/1937
 - Markina: 20/10/1936, 21/10/1936, 22/10/1936, 26/10/1936, 27/10/1936, 29/10/1936, 30/10/1936, 04/11/1936, 05/11/1936, 09/11/1936, 11/11/1936, 16/11/1936, 18/11/1936, 21/12/1936, 28/12/1936, 24/02/1937, 02/03/1937, 26/04/1937
 - Meñaka: 03/05/1937, 11/05/1937
 - Monchotegui (Montxotegi): 04/04/1937
 - Mondragón: 21/10/1936, 17/12/1936, 19/12/1936, 01/02/1937
 - Mundaka: 03/05/1937
 - Munguia: 03/05/1937, 05/05/1937, 12/05/1937, 19/05/1937, 21/05/1937, 22/05/1937
 - Munitibar: 26/04/1937
 - Murelaga (Aulesti): 16/11/1936, 01/05/1937, 03/05/1937, 10/05/1937, 11/05/1937, 25/05/1937, 04/06/1937, 12/06/1937, 13/06/1937, 14/06/1937, 15/06/1937, 25/09/1936, 26/09/1936
 - Mutriku: 26/09/1936, 23/12/1936
 - Muxika (Ibarruri): 30/04/1937
 - Oiz, Monte: 26/04/1937
 - Ondarroa: 29/10/1936, 12/04/1937
 - Orduña: 31/12/1936, 06/05/1937, 31/12/1937
 - Ortuella: 16/06/1937
 - Otxandiano: 22/07/1936, 27/08/1936, 10/12/1936, 14/12/1936, 18/12/1936, 31/12/1936, 31/03/1937, 01/04/1937, 02/04/1937, 25/04/1937
 - Oyarzun: 08/08/1936, 11/08/1936
 - Padura: 21/05/1937
 - Pamplona-Iruñea: 22/05/1937, 11/12/1937, 18/01/1938
 - Pasaia: 12/08/1936, 01/09/1936, 04/12/1936
 - Portugalete: 08/08/1936, 29/04/1937, 30/04/1937, 10/05/1937, 12/05/1937, 15/06/1937
 - Rentería: 01/09/1936, 26/04/1937
 - San Sebastián/Donostia: 29/07/1936, 12/08/1936, 13/08/1936, 31/08/1936, 10/09/1936
 - San Sebastián/Donostia (Cuartel de Loiola): 27/07/1936, 29/07/1936
 - San Sebastián/Donostia (Igeldo y San Marcos): 06/08/1936
 - Santurtzi: 08/08/1936, 16/08/1936, 30/08/1936, 29/04/1937, 12/05/1937, 13/05/1937
 - Seibigain, Monte: 05/04/1937
 - Sestao: 10/10/1936, 04/01/1937, 06/04/1937, 13/04/1937, 15/04/1937, 22/04/1937, 29/04/1937, 23/05/1937, 15/06/1937, 18/06/1937
-

- Sollube: 03/05/1937, 07/05/1937, 10/05/1937, 24/05/1937
- Sondika: 15/04/1937, 11/05/1937, 21/05/1937
- Tolosa: 01/08/1936, 08/08/1936
- Trapagaran: 16/06/1937
- Tudela: 13/08/1937
- Ubidea: 14/12/1936, 18/12/1936, 31/03/1937
- Ubidea (Alto de Barazar): 29/07/1936
- Ugao-Miravalles: 03/05/1937, 10/05/1937, 11/05/1937, 24/05/1937, 25/05/1937, 26/05/1937, 27/05/1937
- Ulibarri-Ganboa: 10/03/1937
- Urbina: 10/03/1937
- Urnieta: 28/08/1936
- Usansolo: 22/05/1937, 04/06/1937
- Villarreal (Legutiano): 26/08/1936, 05/10/1936, 04/12/1936, 08/12/1936
- Vitoria-Gasteiz: 19/09/1936, 04/12/1936, 05/12/1936, 11/12/1936
- Vitoria-Gasteiz (aerodromo de Lakua): 12/12/1936
- Zaldibar: 29/09/1936
- Zalla: 13/05/1937, 21/05/1937
- Zamudio: 05/05/1937, 07/05/1937, 04/06/1937, 10/06/1937, 13/06/1937
- Zaratamo: 24/04/1937, 25/04/1937, 29/04/1937, 03/05/1937
- Zeanuri: 02/04/1937, 06/04/1937, 07/04/1937, 19/04/1937
- Zeberio: 29/04/1937, 12/05/1937, 23/05/1937, 24/05/1937,
- Zierbana: 13/05/1937
- Zonas de Munguia y Sondika: 13/05/1937
- Zuazo: 25/04/1937
- Zumaia: 23/12/1936

Listado de lugares bombardeados ordenados por la fecha de los bombardeos:

- Otxandiano	22/07/1936	- Irun	31/08/1936
- Beasain	24/07/1936	- Renteria	01/09/1936
- Cuartel de Loiola (San Sebastian)	27/07/1936	- Irun	01/09/1936
- Cuartel de Loiola (San Sebastian)	29/07/1936	- Pasaia	01/09/1936
- San Sebastian	29/07/1936	- Irun	02/09/1936
- Ubidea (Alto de Barazar)	29/07/1936	- Irun	03/09/1936
- Tolosa	01/08/1936	- San Sebastian	10/09/1936
- San Sebastián (Igeldo y San Marcos)	06/08/1936	- Lasarte	10/09/1936
- Oyarzun	08/08/1936	- Hernani	10/09/1936
- Gallarta	08/08/1936	- Vitoria	19/09/1936
- Santurtzi	08/08/1936	- Eibar	22/09/1936
- Portugalete	08/08/1936	- Ermua	24/09/1936
- Tolosa	08/08/1936	- Ariz (Basauri)	25/09/1936
- Oyarzun	08/08/1936	- Bilbao	25/09/1936
- Oyarzun	11/08/1936	- Burceña (Barakaldo)	25/09/1936
- San Sebastian	12/08/1936	- Eibar	25/09/1936
- Errondo	12/08/1936	- Durango	25/09/1936
- Pasaia	12/08/1936	- Bilbao	26/09/1936
- San Sebastian	13/08/1936	- Eibar	26/09/1936
- Santurtzi	16/08/1936	- Mutriku	26/09/1936
- Hernani	20/08/1936	- Abadiño	29/09/1936
- Hernani	24/08/1936	- Berriz	29/09/1936
- Irun	24/08/1936	- Eibar	29/09/1936
- Irun	25/08/1936	- Zaldibar	29/09/1936
- Andoain	26/08/1936	- Eibar	30/09/1936
- Irun	26/08/1936	- Eibar	01/10/1936
- Irun (frente)	26/08/1936	- Villarreal (Legutiano)	05/10/1936
- Villarreal (Legutiano)	26/08/1936	- Bergara	05/10/1936
- Lezo	26/08/1936	- Elgeta	08/10/1936
- Lasarte	27/08/1936	- Sestao	10/10/1936
- Otxandiano	27/08/1936	- Markina	20/10/1936
- Irun	28/08/1936	- Zona Internacional de Las Arenas	21/10/1936
- Urnieta	28/08/1936	- Markina	21/10/1936
- Eibar	29/08/1936	- Mondragón	21/10/1936
- Lasarte	29/08/1936	- Bergara	21/10/1936
- Santurtzi	30/08/1936	- Lamiako(Leioa)	21/10/1936
- Lamiako (Leioa)	31/08/1936	- Lekeitio	22/10/1936
- San Sebastian	31/08/1936	- Markina	22/10/1936

- Lekeitio	23/10/1936	- Angiozar	17/12/1936
- Eibar	23/10/1936	- Ubidea	18/12/1936
- Getxo	26/10/1936	- Otxandiano	18/12/1936
- Lekeitio	26/10/1936	- Mondragón	19/12/1936
- Markina	26/10/1936	- Berriatua	21/12/1936
- Markina	27/10/1936	- Markina	21/12/1936
- Lekeitio	29/10/1936	- Mutriku	23/12/1936
- Markina	29/10/1936	- Zumaia	23/12/1936
- Ondarroa	29/10/1936	- Bergara	24/12/1936
- Elgeta	30/10/1936	- Deba	24/12/1936
- Angiozar	30/10/1936	- Markina	28/12/1936
- Lekeitio	30/10/1936	- Bergara	28/12/1936
- Markina	30/10/1936	- Orduña	31/12/1936
- Markina	04/11/1936	- Otxandiano	31/12/1936
- Markina	05/11/1936	- Bilbao	04/01/1937
- Elorrio	09/11/1936	- Erandio	04/01/1937
- Markina	09/11/1936	- Sestao	04/01/1937
- Markina	11/11/1936	- Erandio	07/01/1937
- Elorrio	11/11/1936	- Bilbao	08/01/1937
- Eibar	13/11/1936	- Mondragón	01/02/1937
- Murelaga (Aulesti)	16/11/1936	- Markina	24/02/1937
- Eibar	16/11/1936	- Markina	02/03/1937
- Markina	16/11/1936	- Urbina	10/03/1937
- Barakaldo	17/11/1936	- Ulibarri-Ganboa	10/03/1937
- Eibar	17/11/1936	- Leintz-Gatzaga	10/03/1937
- Elgeta	17/11/1936	- Elorrio	15/03/1937
- Markina	18/11/1936	- Abadiño	31/03/1937
- Eibar	23/11/1936	- Durango	31/03/1937
- Vitoria	04/12/1936	- Elorrio	31/03/1937
- Pasaia	04/12/1936	- Otxandiano	31/03/1937
- Villarreal (Legutiano)	04/12/1936	- Ubidea	31/03/1937
- Vitoria	05/12/1936	- Abadiño	01/04/1937
- Villarreal (Legutiano)	08/12/1936	- Bilbao	01/04/1937
- Otxandiano	10/12/1936	- Dima	01/04/1937
- Vitoria	11/12/1936	- Durango	01/04/1937
- Vitoria (aerodromo de Lakua)	12/12/1936	- Kanpantzar (Elorrio)	01/04/1937
- Otxandiano	14/12/1936	- Otxandiano	01/04/1937
- Ubidea	14/12/1936	- Areatza	02/04/1937
- Mondragón	17/12/1936	- Durango	02/04/1937

- Elorrio	02/04/1937	- Amorebieta- Etxano	22/04/1937
- Otxandiano	02/04/1937	- Apatamonasterio	22/04/1937
- Zeanuri	02/04/1937	- Areeta (Getxo)	22/04/1937
- Bilbao	04/04/1937	- Bilbao	22/04/1937
- Monchotegui (Montxotegi)	04/04/1937	- Barakaldo	22/04/1937
- Monte Sebigan	05/04/1937	- Eibar	22/04/1937
- Monte Altun	06/04/1937	- Elorrio	22/04/1937
- Arantzazu (Bizkaia)	06/04/1937	- Erandio	22/04/1937
- Bilbao	06/04/1937	- Intxorta	22/04/1937
- Erandio	06/04/1937	- Lamiako (Leioa)	22/04/1937
- Sestao	06/04/1937	- Lezama	22/04/1937
- Areatza	06/04/1937	- Sestao	22/04/1937
- Zeanuri	06/04/1937	- Zorroza (Bilbao)	22/04/1937
- Bilbao	07/04/1937	- Bilbao	23/04/1937
- Dima	07/04/1937	- Barakaldo	23/04/1937
- Galdakao	07/04/1937	- Elgeta	23/04/1937
- Lamiako (Leioa)	07/04/1937	- Intxorta	23/04/1937
- Areatza	07/04/1937	- Erandio	23/04/1937
- Zeanuri	07/04/1937	- Lamiako (Leioa)	23/04/1937
- Lamiako (Leioa)	08/04/1937	- Zorroza (Bilbao)	23/04/1937
- Arrigorriaga	09/04/1937	- Bilbao	24/04/1937
- Bergara	09/04/1937	- Galdakao	24/04/1937
- Galdakao	09/04/1937	- Getxo	24/04/1937
- Bilbao	10/04/1937	- Erandio	24/04/1937
- Dima	10/04/1937	- Berango	24/04/1937
- Deba	12/04/1937	- Eibar	24/04/1937
- Lamiako (Leioa)	12/04/1937	- Elorrio	24/04/1937
- Ondarroa	12/04/1937	- Areeta (Getxo)	24/04/1937
- Amorebieta- Etxano (Zornotza)	13/04/1937	- Lamiako (Leioa)	24/04/1937
- Sestao	13/04/1937	- Leioa	24/04/1937
- Leioa	15/04/1937	- Zaratamo	24/04/1937
- Mañaria	15/04/1937	- Durango	25/04/1937
- Sondika	15/04/1937	- Otxandiano	25/04/1937
- Sestao	15/04/1937	- Elorrio	25/04/1937
- Bilbao	19/04/1937	- Eibar	25/04/1937
- Elorrio	19/04/1937	- Erandio	25/04/1937
- Zeanuri	19/04/1937	- Ermua	25/04/1937
- Intxorta	20/04/1937	- Zaratamo	25/04/1937
- Abadiño	22/04/1937	- Zuazo	25/04/1937

- Arbatzegi	26/04/1937	- Bermeo	02/05/1937
- Arratzu	26/04/1937	- Arrigorriaga	03/05/1937
- Erandio	26/04/1937	- Bermeo	03/05/1937
- Renteria	26/04/1937	- Bilbao	03/05/1937
- Errigoiti	26/04/1937	- Galdakao	03/05/1937
- Gernika	26/04/1937	- Larrabetzu	03/05/1937
- Etxebarria	26/04/1937	- Larrauri	03/05/1937
- Gerrikaitz	26/04/1937	- Meñaka	03/05/1937
- Markina	26/04/1937	- Mundaka	03/05/1937
- Munitibar	26/04/1937	- Munguia	03/05/1937
- Monte Oiz	26/04/1937	- Monte Sollube	03/05/1937
- Bilbao	27/04/1937	- Ugao-Miravalles	03/05/1937
- Durango	27/04/1937	- Alrededores de Bermeo	03/05/1937
- Gaategiz- Arteaga	27/04/1937	- Zaratamo	03/05/1937
- Carreteras de Gernika	27/04/1937	- Arededores de Bermeo	05/05/1937
- Lamiako (Leioa)	27/04/1937	- Mungia	05/05/1937
- Amorebieta- Etxano	28/04/1937	- Zamudio	05/05/1937
- Durango	28/04/1937	- Barakaldo	06/05/1937
- Barakaldo	29/04/1937	- Galdakao	06/05/1937
- Bilbao	29/04/1937	- Orduña	06/05/1937
- Durango	29/04/1937	- Zamudio	07/05/1937
- Galdakao	29/04/1937	- Derio	07/05/1937
- Getxo	29/04/1937	- Sollube	07/05/1937
- Lamiako (Leioa)?	29/04/1937	- Bermeo	07/05/1937
- Larrabetzu	29/04/1937	- Bilbao	10/05/1937
- Portugalete	29/04/1937	- Areeta (Getxo)	10/05/1937
- Sestao	29/04/1937	- Axpe (Atxondo)	10/05/1937
- Santurtzi	29/04/1937	- Lamiako (Leioa)	10/05/1937
- Zaratamo	29/04/1937	- Portugalete	10/05/1937
- Zeberio	29/04/1937	- Sollube	10/05/1937
- Getxo	30/04/1937	- Ugao- Miravalles	10/05/1937
- Amorebieta- Etxano (Zornotza)	30/04/1937	- Areeta (Getxo)	11/05/1937
- Barakaldo	30/04/1937	- Bilbao	11/05/1937
- Galdakao	30/04/1937	- Basauri	11/05/1937
- Ibarruri (Mújica)	30/04/1937	- Getxo	11/05/1937
- Lamiako (Leioa)	30/04/1937	- Leioa	11/05/1937
- Portugalete	30/04/1937	- Meñaka	11/05/1937
- Bilbao (Abando)	01/05/1937	- Sondika	11/05/1937
- Bermeo	01/05/1937	- Ugao- Miravalles	11/05/1937

- Axpe (Atxondo)	12/05/1937	- Pamplona-Iruñea	22/05/1937
- Barakaldo	12/05/1937	- Larrabetzu	22/05/1937
- Galdakao	12/05/1937	- Lemoa	22/05/1937
- Lamiako (Leioa)	12/05/1937	- Mungia	22/05/1937
- Munguia	12/05/1937	- Usansolo	22/05/1937
- Portugalete	12/05/1937	- Sestao	23/05/1937
- Santurtzi	12/05/1937	- Zeberio	23/05/1937
- Zeberio	12/05/1937	- Dima-Bernagoitia	23/05/1937
- Zorroza (Bilbao)	12/05/1937	- Galdakao	24/05/1937
- Algorta (Getxo)	13/05/1937	- Lemoa	24/05/1937
- Arrigorriaga	13/05/1937	- Zeberio	24/05/1937
- Sur de Bilbao	13/05/1937	- Sollube	24/05/1937
- Erandio	13/05/1937	- Ugao-Miravalles	24/05/1937
- Galdakao	13/05/1937	- Arrigorriaga	25/05/1937
- Neguri	13/05/1937	- Bilbao	25/05/1937
- Santurtzi	13/05/1937	- Ugao-Miravalles	25/05/1937
- Zalla	13/05/1937	- Getxo	26/05/1937
- Zierbana	13/05/1937	- Ugao-Miravalles	26/05/1937
- Zonas de Mungia y Sondika	13/05/1937	- Ugao-Miravalles	27/05/1937
- Lezama	14/05/1937	- Amurrio	31/05/1937
- Arrigorriaga	15/05/1937	- Lemoa	04/06/1937
- Arrankudiaga	15/05/1937	- Lezama	04/06/1937
- Lemoa	16/05/1937	- Zamudio	04/06/1937
- Abadiño	18/05/1937	- Bedia	04/06/1937
- Amorebieta-Etxano (Zornotza)	18/05/1937	- Bilbao	04/06/1937
- Barakaldo	19/05/1937	- Usansolo	04/06/1937
- Galdakao	19/05/1937	- Zamudio	10/06/1937
- Munguia	19/05/1937	- Larrabetzu	11/06/1937
- Aranguren	21/05/1937	- Lezama	11/06/1937
- Arrigorriaga	21/05/1937	- Bilbao	12/06/1937
- Galdakao	21/05/1937	- Alonsotegui	13/06/1937
- Lezama	21/05/1937	- Barakaldo	13/06/1937
- Munguia	21/05/1937	- Bilbao	13/06/1937
- Padura	21/05/1937	- Zaramillo	13/06/1937
- Sondika	21/05/1937	- Alonsotegui	14/06/1937
- Zalla	21/05/1937	- Berriz (Deusto)	14/06/1937
- Amorebieta-Etxano (Zornotza)	22/05/1937	- Bilbao	14/06/1937
- Balmaseda	22/05/1937	- Erandio	14/06/1937
- Dima	22/05/1937	- Bilbao	15/06/1937

- Deusto	15/06/1937	- Karrantza	22/06/1937
- Portugalete	15/06/1937	- Zorroza (Bilbao)	30/06/1937
- Sestao	15/06/1937	- Balmaseda	27/07/1937
- Abanto- Zierbana	16/06/1937	- Tudela	13/08/1937
- Ortuella	16/06/1937	- Ilunberri	25/09/1937
- Trapagaran	16/06/1937	- Pamplona- Iruñea	11/12/1937
- Barakaldo	18/06/1937	- Orduña	31/12/1937
- Sestao	18/06/1937	- Pamplona- Iruñea	18/01/1938
- Barakaldo	19/06/1937		

Relación detallada de los lugares bombardeados:

Abreviaturas utilizadas:

Archivo del Ayuntamiento de Ilunberri-Lumbier. Acta de la sesión ordinaria del del 24 de abril de 2012. (AAL)

Archivo del Ayuntamiento de Tudela. Acta del pleno del lunes 22 de diciembre de 2008. (AAT)

Attività Giornaliera dell'Aviazione Legionaria del Continente dal Luglio 1936 al Dicembre 1937. Volume 1. (AGAL)

Comando Aviazione Legionaria. Jefatura del'Aire. Salamanca. Velani [Vincenzo Velardi], comandante della Aviazione Legionaria. (CALJA)

Diario de Richthofen. Maier, Klaus A., Guernica. La intervención alemana en España y el "caso Guernica", Sedmay, Madrid, 1976, pp. 98-132. (RD)

Durango 1937, Eusko Jauriaritza, 1937.

Ejército del Norte. Estado Mayor. Tercera Sección. Partes de Operaciones. (ENEMPO)

Guernica, Eusko Jauriaritza, 1937.

Jefatura del Aire. Resumen de las operaciones del día. 3ª Sección. (JAROD)

Legión Cóndor. Jefatura del Aire. (LCJA)

Ministerio de Guerra de la República. Sección de Información. Resumen de Noticias. (MGSI)

Parte de Radios Rojas. (PRR)

IRARGI, Euskadiko Dokumentu Ondarearen Zentroa = Centro de Patrimonio Documental de Euskadi, Doc. GE-0037-03. *Relación de víctimas causadas por la aviación fascista en sus incursiones del mes de abril de 1937*, (RLVB)

Secretaría General de S.E. el Jefe de Estado. Oficina de Información. Salamanca. (SGOI)

Lugar	Otxandiano
Fecha	22/07/1936
Descripción	El Liberal habla de seis bombas lanzadas. Al principio el hospital de Basurto registró de 7 muertos, 21 heridos graves y 3 heridos leves. Más tarde la cifra de muertos subió a 12 y el 25 de Julio se habla de 27 muertos identificados, 12 sin identificar y un herido (La Gaceta del Norte). Aunque en la época se habla de "lista definitiva de las víctimas mortales" hoy en día se han contabilizado entre 58 y 61 muertos.
Fuente	El Liberal (23/07/1936), El Noticiero Bilbaíno (23/07/1936), Frente Popular(23/07/1936), Euzkadi(23/07/1936), La Gaceta del Norte(23/07/1936); testimonios de Carmelo Bernaola y José Antonio Marulagoitia

Lugar	Beasain
Fecha	24/07/1936
Descripción	No hay datos
Fuente	Sin Fuente

Lugar	Cuartel de Loiola (San Sebastian)
Fecha	27/07/1936
Descripción	Bombardeo del cuartel de Loyola por una avioneta y un trimotor republicanos. Foto de una barricada en la ciudad. Mala calidad.
Fuente	Frente Popular (28/07/1936)

Lugar	Cuartel de Loiola (San Sebastian)
Fecha	29/07/1936
Descripción	2 heridos graves y 4 heridos leves
Fuente	El Liberal (29/07/1936)

Lugar	San Sebastian
Fecha	29/07/1936
Descripción	La noticia habla de caseríos dañados en la zona de Egia. 7 caseríos visitados. Testimonios.
Fuente	Frente Popular (30/07/1936)

Lugar	Ubidea (Alto de Barazar)
Fecha	29/07/1936
Descripción	Sin datos
Fuente	Euzkadi (30/07/1936)

Lugar	Tolosa
Fecha	01/08/1936
Descripción	Lanzamiento de varias bombas en la zona de Tolosa. Lugares bombardeados.
Fuente	Frente Popular (02/08/1936)

Lugar	San Sebastián (Igeldo y san Marcos)
Fecha	06/08/1936
Descripción	Lanzamiento de 2 bombas en Igeldo y 2 en San Marcos.
Fuente	Euzkadi (06/08/1936), Frente Popular (06/08/1936), La Gaceta del Norte (07/08/1936)

Lugar	Oyarzun
Fecha	08/08/1936
Descripción	Un avión republicano bombardeó la zona de Arkale y el barrio de la Cruz de Oyarzun
Fuente	El Liberal (08/08/1936), Euzkadi (08/08/1936), Frente Popular (08/08/1936)

Lugar	Gallarta
Fecha	08/08/1936
Descripción	En El Liberal: Noticia del lanzamiento de algunas bombas sobre Gallarta, lesionando a algunas personas. En el Noticiero Bilbaíno: Rumor del posible bombardeo de Gallarta. Sin confirmar
Fuente	El Liberal (09/08/1936), El Noticiero Bilbaíno (09/08/1936)

Lugar	Portugalete
Fecha	08/08/1936
Descripción	El objetivo del avión parece ser que fue el depósito de CAMPSA del puerto de Santurtzi, pero el avión no dio en el blanco.
Fuente	El Liberal (09/08/1936)

Lugar	Santurtzi
Fecha	08/08/1936
Descripción	Un avión bombardeó la zona del puerto de Santurtzi lanzando 5 bombas. Se registraron 2 muertos y 3 heridos (Euzkadi). El Liberal registró un herido grave y 5 leves. La Gaceta del Norte 2 heridos graves y 3 leves. El 10 de Agosto falleció uno de los heridos (La Gaceta del Norte y El Noticiero Bilbaíno)
Fuente	El Liberal(09/08/1936), El Noticiero Bilbaíno(09/08/1936), Euzkadi (09/08/1936), Frente Popular (09/08/1936), La Gaceta del Norte (09/08/1936), La Vanguardia

Lugar	Tolosa
Fecha	08/08/1936
Descripción	Un avión lanzó dos bombas sobre Tolosa. Se registraron un muerto y 3 heridos
Fuente	Frente Popular (09/08/1936), El Liberal (09/08/1936)

Lugar	Oyarzun
Fecha	08/08/1936
Descripción	Destrucción de un caserío usado por los fascistas en Oyarzun.
Fuente	El Liberal (09/08/1936) , Frente Popular (09/08/1936)

Lugar	Oyarzun
Fecha	11/08/1936
Descripción	Bombardeo de la zona fascista en Oyarzun, entre Arkale y Pokokieta, sin consecuencias reseñables.
Fuente	El Liberal (11/08/1936), Frente Popular (11/08/1936)

Lugar	San Sebastian
Fecha	12/08/1936
Descripción	Lanzamiento de una bomba por parte de un avión en San Sebastián. Sin más especificaciones
Fuente	Euzkadi (13/08/1936)

Lugar	Errondo
Fecha	12/08/1936
Descripción	Lanzamiento de una bomba sobre Errondo. Lista de víctimas.
Fuente	Frente Popular (13/08/1936)

Lugar	Pasaia
Fecha	12/08/1936
Descripción	Se registró un herido
Fuente	Frente Popular (13/08/1936)

Lugar	San Sebastian
Fecha	13/08/1936
Descripción	Bombardeo realizado por 5 o 6 aviones, dañando también la zona de Errondo. En un primer momento se registraron 2 heridos. Luego se sumó un muerto. El 15 de Agosto se registraron 3 muertos, 6 heridos graves y 25 heridos leves (Frente Popular, La Gaceta del Norte). Según El Noticiero Bilbaíno, 6 muertos, 2 hombres, una mujer, 2 niñas y un niño. Tras este bombardeo se comenzó a utilizar el sistema de alarmas.
Fuente	Frente Popular (14/08/1936), El Noticiero Bilbaíno (14/08/1936), La Gaceta del Norte (14/08/1936), Euzkadi (14/08/1936), Frente Popular (14/08/1936)

Lugar	Santurtzi
Fecha	16/08/1936
Descripción	El barco destructor "Velasco" bombardeó Santurtzi desde el mar, destruyendo el depósito de CAMPSA
Fuente	Euzkadi (17/08/1936)

Lugar	Hernani
Fecha	20/08/1936
Descripción	Un avión sin identificar bombardeó Hernani. Lanzó 4 bombas como mínimo. No se registraron muertos, pero un niño resultó herido grave
Fuente	El Liberal (21/08/1936), El Noticiero Bilbaíno (21/08/1936), Euzkadi (21/08/1936), Frente Popular (21/08/1936), La Gaceta del Norte (21/08/1936)

Lugar	Hernani
Fecha	24/08/1936
Descripción	2 aviones bombardearon Hernani
Fuente	La Gaceta del Norte (25/08/1936)

Lugar	Irun
Fecha	24/08/1936
Descripción	Entre 2 y 4 aviones bombardearon Irun. No hubo muertos ni heridos
Fuente	Frente Popular (25/08/1936)

Lugar	Irun
Fecha	25/08/1936
Descripción	3 aviones bombardearon Irun lanzando unas 20 bombas. En el Euzkadi, El Liberal y Frente Popular se registraron 4 heridos
Fuente	El Liberal (26/08/1936), Frente Popular (26/08/1936), Euzkadi (26/08/1936), El Noticiero Bilbaíno (26/08/1936)

Lugar	Andoain
Fecha	26/08/1936
Descripción	No se registraron muertos ni heridos
Fuente	Euzkadi (27/08/1936), La Gaceta del Norte (27/08/1936)

Lugar	Irun
Fecha	26/08/1936
Descripción	Un avión bombardeó la plaza del ayuntamiento de Irun lanzando 3 o 4 bombas. En Euzkadi y La Gaceta del Norte se registró un herido; en El Liberal, un muerto. También fue bombardeado el frente cercano a Irun lanzando unas 150 bombas
Fuente	El Liberal (27/08/1936), El Noticiero Bilbaíno (27/08/1936), La Gaceta del Norte (27/08/1936), Frente Popular (27/08/1936), Euzkadi (27/08/1936)

Lugar	Irun (frente)
Fecha	26/08/1936
Descripción	Los Republicanos bombardearon el frente de Irun
Fuente	Euzkadi (27/08/1936)

Lugar	Villarreal (Legutiano)
Fecha	26/08/1936
Descripción	Noticia del bombardeo por parte de la aviación republicana de las posiciones fascistas en el pueblo de Villarreal. Nombre de los pilotos. Se habla de bajas, sin especificar. En El Noticiero Bilbaíno se da el nombre de los pilotos
Fuente	El Noticiero Bilbaíno (27/08/1936), Frente Popular (26/08/1936)

Lugar	Lezo
Fecha	26/08/1936
Descripción	Bombardeo del edificio de Izquierda Republicana. Euzkadi registró 4 muertos y 3 heridos graves. Frente Popular 3 muertos y 4 heridos. El Liberal 2 muertos y 5 heridos. La Gaceta del Norte 2 muertos y 2 heridos graves. El Noticiero Bilbaíno 1 muerto y 3 heridos
Fuente	El Liberal (27/08/1936), El Noticiero Bilbaíno (27/08/1936), La Gaceta del Norte (27/08/1936), Euzkadi (27/08/1936), Frente Popular (27/08/1936)

Lugar	Lasarte
Fecha	27/08/1936
Descripción	Un avión bombardeó Lasarte
Fuente	El Liberal (28/08/1936), Euzkadi (28/08/1936), Frente Popular (28/08/1936)

Lugar	Otxandiano
Fecha	27/08/1936
Descripción	Bombardeo sobre Otxandiano por parte de un trimotor. Lanzamiento de 14 bombas sin ocasionar víctimas, según la publicación, gracias a la buena defensa llevada a cabo. Nombre del herido. Bombas de 120 kg
Fuente	El Liberal (28/08/1936), La Gaceta del Norte (28/08/1936), Frente Popular (28/08/1936)

Lugar	Irun
Fecha	28/08/1936
Descripción	El bombardeo afectó a la cárcel. No se registraron muertos ni heridos
Fuente	El Liberal (29/08/1936), El Noticiero Bilbaíno (29/08/1936)

Lugar	Urnieta
Fecha	28/08/1936
Descripción	Se registró un muerto
Fuente	El Noticiero Bilbaíno (29/08/1936)

Lugar	Eibar
Fecha	29/08/1936
Descripción	2 aviones lanzaron unas 20 bombas. Se registró un muerto y 8 heridos en un primer momento, entre los heridos 2 eran graves
Fuente	El Liberal (30/08/1936), El Noticiero Bilbaíno (30/08/1936), Euzkadi (30/08/1936), Frente Popular(30/08/1936), La Gaceta del Norte(30/08/1936)

Lugar	Lasarte
Fecha	29/08/1936
Descripción	No se registraron muertos ni heridos
Fuente	El Liberal(30/08/1936), El Noticiero Bilbaíno(30/08/1936), Frente Popular(30/08/1936), La Gaceta del Norte(30/08/1936)

Lugar	Santurtzi
Fecha	30/08/1936
Descripción	Sin especificaciones
Fuente	Sin Fuente

Lugar	Lamiako (Leioa)
Fecha	31/08/1936
Descripción	2 aviones lanzaron 8 bombas, una de las cuales impactó en las cercanías del Punte Bizkaia, entre Areeta (Getxo) y Portugalete. Se registró un muerto
Fuente	El Liberal(01/09/1936), El Noticiero Bilbaíno(01/09/1936), Euzkadi(01/09/1936), Frente Popular(01/09/1936), La Gaceta del Norte(01/09/1936)

Lugar	San Sebastian
Fecha	31/08/1936
Descripción	No se registraron muertos ni heridos
Fuente	Euzkadi (01/09/1936)

Lugar	Irun
Fecha	31/08/1936
Descripción	No se registraron muertos ni heridos
Fuente	El Liberal(01/09/1936), El Noticiero Bilbaíno(01/09/1936), Euzkadi(01/09/1936), Frente Popular(01/09/1936), La Gaceta del Norte(01/09/1936)

Lugar	Rentería
Fecha	01/09/1936
Descripción	4 aviones tomaron parte en el bombardeo. Se registraron un muerto y 2 heridos graves
Fuente	El Liberal(01/09/1936), Euzkadi(01/09/1936)

Lugar	Irun
Fecha	01/09/1936
Descripción	No se registró el número de muertos y heridos
Fuente	El Liberal(02/09/1936), El Noticiero Bilbaíno(02/09/1936), Euzkadi(02/09/1936), Frente Popular(02/09/1936), La Gaceta del Norte(02/09/1936)

Lugar	Pasaia
Fecha	01/09/1936
Descripción	Un sólo avión lanzó 8 bombas. Destrozos materiales importantes. Se registraron dos muertos
Fuente	El Liberal(02/09/1936), Euzkadi(02/09/1936)

Lugar	Irun
Fecha	02/09/1936
Descripción	Causaron grandes destrozos materiales ya algunas víctimas, aunque no se especifica el número de éstas
Fuente	El Noticiero Bilbaíno(03/09/1936), Euzkadi(03/09/1936), La Gaceta del Norte(03/09/1936)

Lugar	Irun
Fecha	03/09/1936
Descripción	No se especifica el número de muertos o heridos
Fuente	Frente Popular (04/09/1936)

Lugar	San Sebastian
Fecha	03/09/1936
Descripción	Sin especificaciones
Fuente	El Noticiero Bilbaíno (04/09/1936)

Lugar	San sebastian
Fecha	10/09/1936
Descripción	Sin especificaciones
Fuente	El Noticiero Bilbaíno (11/09/1936)

Lugar	Lasarte
Fecha	10/09/1936
Descripción	Se registraron un muerto y un herido grave
Fuente	El Noticiero Bilbaíno (11/09/1936), Frente Popular(11/09/1936), La Gaceta del Norte(11/09/1936)

Lugar	Hernani
Fecha	10/10/1936
Descripción	En Frente Popular se registraron 3 muertos, 8 heridos graves y 3 heridos leves
Fuente	Euzkadi(11/09/1936), El Noticiero Bilbaíno(11/09/1936), Frente Popular(11/09/1936), La Gaceta del Norte(11/09/1936)

Lugar	Vitoria
Fecha	19/10/1936
Descripción	Bombardeo de Vitoria por parte de 6 aviones
Fuente	El Noticiero Bilbaíno(20/09/1936), El Liberal(20/09/1936)

Lugar	Eibar
Fecha	22/09/1936
Descripción	La mayoría de proyectiles cayeron fuera de la ciudad (unos 4). Un herido. En La Gaceta del Norte se habla de que las bombas cayeron en Ermua
Fuente	El Liberal(23/09/1936), El Noticiero Bilbaíno(23/09/1936), Euzkadi(23/09/1936), La Gaceta del Norte(23/09/1936)

Lugar	Ermua
Fecha	24/09/1936
Descripción	Un Caproni 133 lanzó tres bombas sobre Ermua, sin causar heridos ni muertos
Fuente	El Noticiero Bilbaíno(25/09/1936), Euzkadi(25/09/1936), La Gaceta del Norte(25/09/1936)

Lugar	Ariz (Basauri)
Fecha	25/09/1936
Descripción	Sin especificaciones
Fuente	El Noticiero Bilbaíno(26/09/1936)

Lugar	Bilbao
Fecha	25/09/1936
Descripción	Siete o ocho aviones bombardearon Bilbao durante hora y media por la mañana, y durante una hora por la tarde, esta vez siendo cuatro aviones .Al menos 5 bombas cayeron en las inmediaciones del Hospital de San Luis Antes de las 12 de la noche, el general Emilio Mola emitió un ultimátum para la rendición de las fuerzas de Bizkaia, como ya había echo el 18 de Septiembre. Se registraron 8 heridos
Fuente	El Liberal(26/09/1936), El Noticiero Bilbaíno(26/09/1936), Euzkadi(26/09/1936), La Gaceta del Norte(26/09/1936)

Lugar	Burceña (Barakaldo)
Fecha	25/09/1936
Descripción	Sin especificaciones
Fuente	EL Noticiero Bilbaíno(26/09/1936)

Lugar	Eibar
Fecha	25/09/1936
Descripción	Se registraron 1 herido grave y 3 heridos leves
Fuente	La Gaceta del Norte(26/09/1936)

Lugar	Durango
Fecha	25/09/1936
Descripción	Se lanzaron 4 bombas sobre Durango. Una dañó la huerta del médico Marcos Unamunzaga; otras dos la estación de tren y la última el frontón Ezkurdi, matando o hiriendo a quienes estaban allí. En total se registraron 12 muertos pero Joxe Iturria hizo 3 viajes al cementerio transportando cuerpos, llevando en cada viaje más de 10 cadáveres, es decir, transportó más de 30 muertos
Fuente	El Noticiero Bilbaíno(26/09/1936), La Gaceta del Norte(26/09/1936), testimonio de Joxe Iturria

Lugar	Bilbao
Fecha	26/09/1936
Descripción	Nuevo bombardeo sobre Bilbao durante más de tres horas, de dos en dos. En principio no se registró el total de muertos, pero en total se habla de 88 muertos y 643 heridos en los bombardeos del 25 y 26. Más tarde, el 12 de Diciembre, las cifras serían de 96 muertos y 650 heridos (El Noticiero Bilbaíno)
Fuente	El Liberal(27/09/1936), El Noticiero Bilbaíno(27/09/1936), Euzkadi(27/09/1936)

Lugar	Eibar
Fecha	26/09/1936
Descripción	La mayoría de las bombas se concentraron en el barrio de Arrageta (unas 20). No se registraron víctimas
Fuente	El Liberal(27/09/1936), El Noticiero Bilbaíno(27/09/1936), Euzkadi, la Gaceta del Norte(27/09/1936)

Lugar	Mutriku
Fecha	26/09/1936
Descripción	Los acorazados republicanos Jaime I, Cervantes y Libertad bombardearon las posiciones en los montes de Deba y Arno, bombardeando las posiciones de los generales fascistas Latorre y González Unzu
Fuente	Sin Fuente

Lugar	Abadiño
Fecha	29/09/1936
Descripción	Sin especificaciones
Fuente	El Noticiero Bilbaíno(30/09/1936)

Lugar	Berriz
Fecha	29/09/1936
Descripción	Sin especificaciones
Fuente	El Noticiero Bilbaíno(30/09/1936)

Lugar	Eibar
Fecha	29/09/1936
Descripción	2 aviones bombardearon Eibar. Se registró un muerto
Fuente	El Liberal(30/09/1936), Euzkadi(30/09/1936), El Noticiero Bilbaíno(30/09/1936)

Lugar	Zaldibar
Fecha	29/09/1936
Descripción	Sin especificaciones
Fuente	El Noticiero Bilbaíno(30/09/1936)

Lugar	Eibar
Fecha	30/09/1936
Descripción	Dos o tres aviones lanzaron 25 bombas (según La Gaceta del Norte tan sólo 2). La sede de la Casa del Pueblo y el ayuntamiento fueron dañados. Se registró un herido tanto por El Liberal como por La Gaceta del Norte
Fuente	El Liberal(01/10/1936), El Noticiero Bilbaíno(01/10/1936), Euzkadi(01/10/1936), La Gaceta del Norte(01/10/1936)

Lugar	Eibar
Fecha	01/10/1936
Descripción	Se lanzaron 3 bombas, registrándose un herido
Fuente	El Liberal(02/10/1936), El Noticiero Bilbaíno(02/10/1936), Euzkadi(02/10/1936)

Lugar	Villarreal (Legutiano)
Fecha	05/10/1936
Descripción	Bombardeó por un sólo avión
Fuente	El Liberal(06/10/1936), El Noticiero Bilbaíno(06/10/1936)

Lugar	Bergara
Fecha	05/10/1936
Descripción	Los republicanos bombardearon una columna de camiones fascistas en la zona de Bergara
Fuente	El Liberal(06/10/1936)

Lugar	Elgeta
Fecha	08/10/1936
Descripción	Destruyeron la casa del rector. Sin víctimas
Fuente	El Liberal(09/10/1936), Euzkadi(09/10/1936), El Noticiero Bilbaíno(09/10/1936)

Lugar	Sestao
Fecha	10/10/1936
Descripción	Sin especificaciones
Fuente	Sin Fuente

Lugar	Markina
Fecha	20/10/1936
Descripción	Un avión lanzó 8 bombas. Se registraron 4 heridos. Grandes destrozos materiales
Fuente	El Liberal(21/10/1936), El Noticiero Bilbaíno(21/10/1936), Euzkadi(21/10/1936), La Gaceta del Norte(21/10/1936)

Lugar	Zona Internacional de Las Arenas (International Zone of Las Arenas) Getxo.
Fecha	21/10/1936
Descripción	Se lanzaron unas 8 bombas. Se registraron 8 muertos, entre ellos el gudari José Luis Ibañez, y 2 heridos. (Euzkadi) El Liberal, El Noticiero Bilbaíno y La Gaceta del Norte hablan de 5 muertos, 4 heridos graves (2 en el caso de El Liberal) e indefinidos heridos leves Tras examinar las bombas que no explotaron, se determinó que procedían de Alemania.(Euzkadi, 8 de Noviembre de 1936)
Fuente	El Liberal(22/10/1936), El Noticiero Bilbaíno(22/10/1936), Euzkadi(22/10/1936), La Gaceta del Norte(22/10/1936) y el testimonio de Jesús de Luisa, director del ministerio de asuntos internos del Gobierno Vasco.

Lugar	Markina
Fecha	21/10/1936
Descripción	S registró un muerto
Fuente	El Noticiero Bilbaíno(22/10/1936)

Lugar	Mondragón
Fecha	21/10/1936
Descripción	Sin especificaciones
Fuente	El Liberal(22/10/1936)

Lugar	Bergara
Fecha	21/10/1936
Descripción	Sin especificaciones
Fuente	El Liberal(22/10/1936)

Lugar	Lamiako (Leioa)
Fecha	21/10/1936
Descripción	Daños en la fábrica La Vidriera, No se registraron víctimas
Fuente	El Liberal(22/10/1936), Euzkadi(22/10/1936), El Noticiero Bilbaíno(22/10/1936)

Lugar	Lekeitio
Fecha	22/10/1936
Descripción	Se registraron 2 muertos y 2 heridos. El barrio Asterrika de Berriatua también sufrió daños
Fuente	El Liberal(23/10/1936), El Noticiero Bilbaíno(23/10/1936), Euzkadi(23/10/1936), La Gaceta del Norte(23/10/1936)

Lugar	Markina
Fecha	22/10/1936
Descripción	Se lanzaron 3 bombas. Se registró un muerto y 3 heridos
Fuente	El Liberal(23/10/1936), Euzkadi(23/10/1936), La Gaceta del Norte(23/10/1936)

Lugar	Lekeitio
Fecha	23/10/1936
Descripción	Se lanzaron 8 bombas. Se registró un muerto y 10 heridos. El barrio Asterrika de Berriatua también sufrió daños
Fuente	Euzkadi(24/10/1936), La Gaceta del Norte(24/10/1936)

Lugar	Eibar
Fecha	23/10/1936
Descripción	Sin especificaciones
Fuente	El Liberal(24/10/1936), La Gaceta del Norte(24/10/1936)

Lugar	Lekeitio
Fecha	26/10/1936
Descripción	Un avión bombardeo la zona. Se registraron 2 heridos
Fuente	El Noticiero Bilbaíno(27/10/1936), Euzkadi(27/10/1936)

Lugar	Getxo
Fecha	26/10/1936
Descripción	Sin especificaciones
Fuente	Sin Fuente

Lugar	Markina
Fecha	26/10/1936
Descripción	Se lanzaron 6 bombas, registrándose 5 heridos, uno de ellos graves
Fuente	El Noticiero Bilbaíno(27/10/1936), Euzkadi(27/10/1936), La Gaceta del Norte(27/10/1936)

Lugar	Markina
Fecha	27/10/1936
Descripción	Se lanzaron 5 o 6 bombas en los alrededores del hospital. No se registraron víctimas
Fuente	El Liberal(28/10/1936), El Noticiero Bilbaíno(28/10/1936), Euzkadi, La Gaceta del Norte(28/10/1936)

Lugar	Lekeitio
Fecha	29/10/1936
Descripción	Se lanzaron 6 o 7 bombas en el barrio de Berriatua, sin víctimas
Fuente	Euzkadi(30/10/1936)

Lugar	Markina
Fecha	29/10/1936
Descripción	Se lanzaron 3 o 4 bombas, sin víctimas
Fuente	Euzkadi(30/10/1936)

Lugar	Ondarroa
Fecha	29/10/1936
Descripción	Los republicanos bombardearon las posiciones fascistas en la zona de Ondarroa. Número de víctimas desconocido
Fuente	Euzkadi(30/10/1936)

Lugar	Elgeta
Fecha	30/10/1936
Descripción	Los republicanos bombardearon las posiciones fascistas en la zona de Elgeta. Número de víctimas desconocido
Fuente	Euzkadi(31/10/1936)

Lugar	Angiozar
Fecha	30/10/1936
Descripción	Bombardeo del cuartel fascista en Angiozar. Se causaron grandes destrozos y algunas bajas. Sin más especificaciones
Fuente	El Noticiero Bilbaíno(31/10/1936), El Liberal(31/10/1936), Euzkadi(31/10/1936)

Lugar	Lekeitio
Fecha	30/10/1936
Descripción	Los vecinos del barrio de Berriatua soportaron 6 bombardeos en una semana. El Liberal hace un resumen de cada uno de ellos y, en total, registró 7 muertos y 19 heridos
Fuente	El Liberal(31/10/1936)

Lugar	Markina
Fecha	30/10/1936
Descripción	Se lanzaron 5 bombas y se registró un muerto
Fuente	El Liberal(31/10/1936), El Noticiero Bilbaíno(31/10/1936), La Gaceta del Norte(31/10/1936)

Lugar	Markina
Fecha	04/11/1936
Descripción	No se registraron víctimas
Fuente	El Noticiero Bilbaíno(04/11/1936), La Gaceta del Norte(04/11/1936)

Lugar	Markina
Fecha	05/11/1936
Descripción	Se lanzaron 5 bombas. No se registraron víctimas
Fuente	La Gaceta del Norte(06/11/1936)

Lugar	Elorrio
Fecha	09/11/1936
Descripción	Se lanzó una bomba, no se registraron víctimas
Fuente	El Noticiero Bilbaíno(10/11/1936), La Gaceta del Norte(10/11/1936)

Lugar	Markina
Fecha	09/11/1936
Descripción	Se lanzaron 3 bombas sobre el hospital, la iglesia y el cementerio. No se registraron víctimas
Fuente	El Noticiero Bilbaíno(11/11/1936), Euzkadi(11/11/1936), La Gaceta del Norte(11/11/1936)

Lugar	Markina
Fecha	11/11/1936
Descripción	Se lanzaron 9 bombas, sin víctimas
Fuente	El Noticiero Bilbaíno(12/11/1936), Euzkadi(12/11/1936), La Gaceta del Norte(12/11/1936)

Lugar	Elorrio
Fecha	11/11/1936
Descripción	Se registraron 3 muertos y 3 heridos según el Euzkadi-. Según La Gaceta de Norte, 2 muertos y 2 heridos
Fuente	El Noticiero Bilbaíno(12/11/1936), Euzkadi(12/11/1936), La Gaceta del Norte(12/11/1936)

Lugar	Eibar
Fecha	13/11/1936
Descripción	Un biplano lanzó las bombas. No hubo víctimas
Fuente	Euzkadi(14/11/1936)

Lugar	Murelaga (Aulesti)
Fecha	16/11/1936
Descripción	El barrio de Murelaga en Aulesti fue bombardeado, lanzándose 3 bombas desde un único avión (Euzkadi) El Liberal y La Gaceta del Norte hablan del barrio de Malas y de una sola bomba
Fuente	El Liberal(17/11/1936), El Noticiero Bilbaíno(17/11/1936), Euzkadi(17/11/1936), La Gaceta del Norte(17/11/1936)

Lugar	Eibar
Fecha	16/11/1936
Descripción	Lanzamiento de una bomba sobre la fundición "Aurrera". Un herido leve, datos del mismo
Fuente	El Liberal(17/11/1936), El Noticiero Bilbaíno(17/11/1936), Euzkadi(17/11/1936), La Gaceta del Norte(17/11/1936)

Lugar	Markina
Fecha	16/11/1936
Descripción	Lanzamiento de 2 bombas sobre Markina, sin víctimas
Fuente	El Liberal(17/11/1936), El Noticiero Bilbaíno(17/11/1936), La Gaceta del Norte(17/11/1936)

Lugar	Barakaldo
Fecha	17/11/1936
Descripción	Sin especificaciones
Fuente	Sin Fuente

Lugar	Eibar
Fecha	17/11/1936
Descripción	Bombardeo sobre el barrio de Matxaria, causando un herido
Fuente	El Noticiero Bilbaíno(18/11/1936), La Gaceta del Norte(18/11/1936)

Lugar	Elgeta
Fecha	17/11/1936
Descripción	No se registraron víctimas
Fuente	El Noticiero Bilbaíno(18/11/1936), Euzkadi(18/11/1936), La Gaceta del Norte(18/11/1936)

Lugar	Markina
Fecha	18/11/1936
Descripción	Bombardearon Markina a la mañana y a la tarde, lanzando 9 bombas. Fueron a parar al convento de los Carmelitas. Hasta este día, según El Noticiero Bilbaíno, habían caído en total 112 bombas en Markina
Fuente	El Noticiero Bilbaíno(19/11/1936), Euzkadi(19/11/1936)

Lugar	Eibar
Fecha	23/11/1936
Descripción	Se lanzaron dos bombas en las inmediaciones de la escuela de Armeria. Se registraron dos heridos
Fuente	El Noticiero Bilbaíno(24/11/1936), Euzkadi(24/11/1936), La Gaceta del Norte(24/11/1936)

Lugar	Vitoria
Fecha	04/12/1936
Descripción	Noticia sobre el bombardeo en Vitoria de la estación de ferrocarril y el cuartel de caballería. Sin más especificaciones
Fuente	El Liberal(05/12/1936), La Gaceta del Norte(05/12/1936)

Lugar	Pasaia
Fecha	04/12/1936
Descripción	Un trimotor bombardeó el puerto.
Fuente	El Liberal(05/12/1936), El Noticiero Bilbaíno(05/12/1936), Euzkadi(05/12/1936), La Gaceta del Norte(05/12/1936)

Lugar	Villarreal (Legutiano)
Fecha	04/12/1936
Descripción	Noticia del bombardeo de posiciones fascista y el cuartel de Villarreal. Sin más especificaciones
Fuente	El Noticiero Bilbaíno(05/12/1936)

Lugar	Vitoria
Fecha	05/12/1936
Descripción	Noticia del bombardeo de fábricas y cuarteles fascistas en Vitoria, así como el aeródromo. Sin más especificaciones
Fuente	El Noticiero Bilbaíno(06/12/1936)

Lugar	Villarreal (Legutiano)
Fecha	08/12/1936
Descripción	Bombardeo por parte de 10 aviones de las posiciones enemigas en Villarreal. Grandes destrozos. Unas noventa bombas lanzadas (El Liberal). Número de víctimas desconocido
Fuente	La Gaceta del Norte(09/12/1936), Euzkadi(09/12/1936), El Liberal(09/12/1936)

Lugar	Otxandiano
Fecha	10/12/1936
Descripción	Se registró un muerto y 4 heridos
Fuente	El Liberal(11/12/1936), El Noticiero Bilbaíno(11/12/1936), Euzkadi(11/12/1936), La Gaceta del Norte(11/12/1936)

Lugar	Vitoria
Fecha	11/12/1936
Descripción	Se bombardeó el cuartel de caballería
Fuente	El Liberal (12/12/1936)

Lugar	Vitoria (Aeródromo de Lakua)
Fecha	12/12/1936
Descripción	Fue destruido un hangar y siete aviones. Un avión republicano cayó ene el proceso
Fuente	El Liberal(13/12/1936), El Noticiero Bilbaíno(13/12/1936), Euzkadi(13/12/1936), La Gaceta del Norte(13/12/1936)

Lugar	Otxandiano
Fecha	14/12/1936
Descripción	No se registró el número de víctimas
Fuente	El Noticiero Bilbaíno(15/12/1936), Euzkadi(15/12/1936), La Gaceta del Norte(15/12/1936)

Lugar	Ubidea
Fecha	14/12/1936
Descripción	Se registraron dos heridas
Fuente	El Noticiero Bilbaíno(15/12/1936), Euzkadi(15/12/1936), La Gaceta del Norte(15/12/1936)

Lugar	Mondragón
Fecha	17/12/1936
Descripción	Bombardeo sobre las posiciones fascistas en Arrasate, por parte de 3 bombarderos y 8 cazas
Fuente	El Liberal(18/12/1936), El Noticiero Bilbaíno(18/12/1936), Euzkadi(18/12/1936), La Gaceta del Norte(18/12/1936)

Lugar	Angiozar
Fecha	17/12/1936
Descripción	Bombardeo de las posiciones fascistas de Angiozar
Fuente	El Liberal(18/12/1936), La Gaceta del Norte(18/12/1936)

Lugar	Ubidea
Fecha	18/12/1936
Descripción	Sin especificaciones
Fuente	El Liberal(19/12/1936)

Lugar	Otxandiano
Fecha	18/12/1936
Descripción	Sin especificaciones
Fuente	El Liberal(19/12/1936)

Lugar	Mondragón
Fecha	19/12/1936
Descripción	Un bombardero republicano dejó caer unas 150 bombas sobre las posiciones fascistas en la zona de Mondragón
Fuente	Euzkadi(20/12/1936), La Gaceta del Norte(20/12/1936)

Lugara	Berriatua
Fecha	21/12/1936
Descripción	Los bombarderos republicanos bombardearon las posiciones fascistas de Berriatua y Ondarroa
Fuente	Euzkadi(22/12/1936)

Lugar	Markina
Fecha	21/12/1936
Descripción	Un bombardero lanzó 3 bombas. Sin especificaciones
Fuente	Euzkadi(22/12/1936), La Gaceta del Norte(22/12/1936)

Lugar	Mutriku
Fecha	23/12/1936
Descripción	Los bombardero republicanos bombardearon Mutriku
Fuente	El Liberal(24/12/1936), El Noticiero Bilbaíno(24/12/1936), Euzkadi(24/12/1936), La Gaceta del Norte(24/12/1936)

Lugar	Zumaia
Fecha	23/12/1936
Descripción	Los bombarderos republicanos bombardearon Zumaia.
Fuente	El Liberal(24/12/1936), El Noticiero Bilbaíno(24/12/1936), Euzkadi(24/12/1936), La Gaceta del Norte(24/12/1936)

Lugar	Bergara
Fecha	24/12/1936
Descripción	Bombardeo republicano sobre las posiciones de Bergara
Fuente	Euzkadi(25/12/1936)

Lugar	Deba
Fecha	24/12/1936
Descripción	Bombardeo republicano sobre las posiciones de Deba
Fuente	Euzkadi(25/12/1936)

Lugar	Markina
Fecha	28/12/1936
Descripción	No se registraron víctimas
Fuente	Euzkadi(29/12/1936)

Lugar	Bergara
Fecha	28/12/1936
Descripción	Lanzamiento de bombas por parte de un avión sobre Bergara. Sin más especificaciones
Fuente	El Liberal(29/12/1936)

Lugar	Orduña
Fecha	31/12/1936
Descripción	Sin especificaciones
Fuente	Sin Fuente

Lugar	Otxandiano
Fecha	31/12/1936
Descripción	Se registraron un muerto y 2 heridos
Fuente	Euzkadi(01/01/1937)

Lugar	Bilbao
Fecha	04/01/1937
Descripción	Noticia del bombardeo y combate aéreo en Bilbao. 12 cazas "Junker" Ju52 y 9 trimotores "Heinkel" He52. Un trimotor derribado. La aviación fascista suelta bombas para aligerar carga al darse a la fuga. Lista de lugares bombardeados. No se tiene número concreto de víctimas. Lista de parte de las mismas. 3 muertos y 11 heridos. Se habla luego de 5 muertos. Datos del avión derribado y sus ocupantes, foto del avión derribado y su piloto
Fuente	El Liberal(05/01/1937), Euzkadi(05/01/1937)

Lugar	Erandio
Fecha	04/01/1937
Descripción	9 bombardero y 3 cazas tomaron parte en el bombardeo (El Liberal) Se registraron 4 heridos, 3 de ellos muy graves
Fuente	El Liberal(05/01/1937), Euzkadi(05/01/1937), El Noticiero Bilbaíno(05/01/1937)

Lugar	Sestao
Fecha	04/01/1937
Descripción	12 bombardero (9 bombardero y 3 cazas según El Liberal) lanzaron unas 50 bombas en "Altos Hornos", "Aurrera" y "La Naval", entre otros lugares. No se registraron víctimas, ya que era día de fiesta
Fuente	El Liberal(05/01/1937), Euzkadi(05/01/1937), El Noticiero Bilbaíno(05/01/1937)

Lugar	Erandio
Fecha	07/01/1937
Descripción	Se registraron 1 muerto y 8 heridos
Fuente	Euzkadi(08/01/1937)

Lugar	Bilbao
Fecha	08/01/1937
Descripción	Número de víctimas sin certificar
Fuente	Euzkadi(09/01/1937)

Lugar	Mondragón
Fecha	01/02/1937
Descripción	Sin especificaciones
Fuente	Sin Fuente

Lugar	Markina
Fecha	24/02/1937
Descripción	El bombardeo causó daños en el barrio de Urberuaga. No se especifica el número de víctimas
Fuente	El Liberal(25/02/1937), El Noticiero Bilbaíno(25/02/1937)

Lugar	Markina
Fecha	02/03/1937
Descripción	Sin relación de víctimas
Fuente	El Liberal(03/03/1937)

Lugar	Urbina
Fecha	10/03/1937
Descripción	Sin relación de las víctimas
Fuente	El Liberal(11/03/1937)

Lugar	Ulibarri-Ganboa
Fecha	10/03/1937
Descripción	Sin relación del as víctimas
Fuente	El Liberal(11/03/1937)

Lugar	Leintz-Gatzaga
Fecha	10/03/1937
Descripción	Sin relación del as víctimas
Fuente	El Liberal(11/03/1937)

Lugar	Elorrio
Fecha	15/03/1937
Descripción	Sin relación de las víctimas
Fuente	El Noticiero Bilbaino(16/03/1937), Euzkadi(16/03/1937)

Lugar	Abadiño
Fecha	31/03/1937
Descripción	Sin especificaciones
Fuente	Sin Fuente

Lugar	Durango
Fecha	31/03/1937
Descripción	En un principio se registraron 64 muertos. Más tarde, el 31 de Marzo mismo, 130. También hubo gran número de heridos, si especificar
Fuente	AGAL, Euzkadi(01/04/1937)

Lugar	Elorrio
Fecha	31/03/1937
Descripción	Sin especificaciones
Fuente	Euzkadi(01/04/1937)

Lugar	Otxandiano
Fecha	31/03/1937
Descripción	Richthofen vio en la zona del monte Jarinto como los Junker Ju52 bombardeaban Otxandiano y la “tierra del enemigo”
Fuente	RD, Euzkadi(01/04/1937)

Lugar	Ubidea
Fecha	31/03/1937
Descripción	Sin especificaciones
Fuente	Euzkadi(01/04/1937)

Lugar	Abadiño
Fecha	01/04/1937
Descripción	Sin especificaciones
Fuente	Sin Fuente

Lugar	Bilbao
Fecha	01/04/1937
Descripción	Sin especificaciones
Fuente	RLVB

Lugar	Dima
Fecha	01/04/1937
Descripción	Sin especificaciones
Fuente	Sin Fuente

Lugar	Durango
Fecha	01/04/1937
Descripción	Sin especificaciones
Fuente	RLVB

Lugar	Kanpantzar (Elorrio)
Fecha	01/04/1937
Descripción	Bombardeo de las posiciones ene l monte Kanpantzar (464 m.)
Fuente	Euzkadi(02/04/1937)

Lugar	Otxandiano
Fecha	01/04/1937
Descripción	Richthofen vió cómo desde el monte Jarinto, aviones Junker Ju52 y Heinkel 51 y DCA bombardeaban Otxandiano. Noticia del bombardeo de Otxandiano durante los combates en dicho frente (El Liberal)
Fuente	RD, RLVB, El Liberal(02/04/1937)

Lugar	Areatza
Fecha	02/04/1937
Descripción	Se registró un herido
Fuente	Euzkadi(03/04/1937)

Lugar	Durango
Fecha	02/04/1937
Descripción	Un grupo dirigido por el teniente Mariani bombardeó Durango (AGAL). Para el 4 de Abril se identificaron 69 muertos, pero faltaban muchos más sin identificar. El 6 de Abril se sumaron seis nombres a la lista de víctimas identificadas (Euzkadi)
Fuente	RLVB, AGAL, MGSI, El Liberal(03/04/1937), Euzkadi(03/04/1937)

Lugar	Elorrio
Fecha	02/04/1937
Descripción	Un grupo dirigido por el teniente Mariani bombardeó Elorrio (AGAL).
Fuente	AGAL, MGSI

Lugar	Otxandiano
Fecha	02/04/1937
Descripción	El 18 de Abril se el Gobierno 18 muertos y 14 heridos Richtofen apuntó en su diario: "Ensayo de nuevo método de bombardeo"
Fuente	RLVB, RD, MGSI, Euzkadi(03/04/1937)

Lugar	Zeanuri
Fecha	02/04/1937
Descripción	El Servicio de Información del Ministerio de Guerra no especificó qué fue bombardeado: "La aviación enemiga volvió a actuar con gran intensidad ametrallando y bombardeando nuestras posiciones del frente alavés y el sector sur del frente de Guipúzcoa" (MGSI). Se registraron 4 heridos
Fuente	RLVB, MGSI, Euzkadi(03/04/1937)

Lugar	Bilbao
Fecha	04/04/1937
Descripción	Sin especificaciones
Fuente	Sin Fuente

Lugar	Monchotegui (Montxotegi)
Fecha	04/04/1937
Descripción	Richthofen apunta que vió Junker Ju52, luchadores del grupo Jv/88 quizás Heinkel He51 o Stuka) y los Italiano bombardearon la zona. "el macizo se vuelve un horrible mar de llamas y de humo con las bombas –aproximadamente 60 toneladas en el espacio de dos minutos". Al día siguiente vuelve al lugar y describe los efectos del bombardeo: "En la hondonada, cuadros horribles, allí corrieron los rojos. Cadáveres espantosamente destrozados. De visión agradable -!estética!- nada. Posiciones construidas muy fuerte y aplicadamente. Alambradas en tres escalones, trampas para tanques. Si no hubiéramos sacado a bombazos al enemigo, nos habría costado otros dos días de combates".
Fuente	RD

Lugar	Monte Sebigan
Fecha	05/04/1937
Descripción	El bombardeo es observado por Franco, Richthofen y Kindelán "la acción empezó en mi ausencia, algo inexactamente. Una parte de las bombas cae en la infantería propia, que sin embargo toma Sebigan. Error particularmente penoso, porque Franco y Kindelán justamente querían contemplar en el terreno de lucha la colaboración con nosotros"
Fuente	RD

Lugar	Monte Altun
Fecha	06/04/1937
Descripción	Richthofen apunta cómo algunos Junker Ju52 bombardearon en dos ocasiones la zona.
Fuente	RD

Lugar	Arantzazu (Bizkaia)
Fecha	06/04/1937
Descripción	Sin especificaciones
Fuente	Sin Fuente

Lugar	Bilbao
Fecha	06/04/1937
Descripción	Sin especificaciones
Fuente	RLVB, Euzkadi(07/04/1937)

Lugar	Erandio
Fecha	06/04/1937
Descripción	Sin especificaciones
Fuente	Sin Fuente

Lugar	Sestao
Fecha	06/04/1937
Descripción	Sin especificaciones
Fuente	Sin Fuente

Lugar	Areatza
Fecha	06/04/1937
Descripción	Sin especificaciones
Fuente	Sin Fuente

Lugar	Zeanuri
Fecha	06/04/1937
Descripción	El Gobierno vasco registró 14 muertos y 37 heridos e Abril
Fuente	RLVB

Lugar	Bilbao
Fecha	07/04/1937
Descripción	Sin especificaciones
Fuente	Sin Fuente

Lugar	Dima
Fecha	07/04/1937
Descripción	Sin especificaciones
Fuente	Sin Fuente

Lugar	Galdakao
Fecha	07/04/1937
Descripción	Sin especificaciones
Fuente	RLVB

Lugar	Lamiako (Leioa)
Fecha	07/04/1937
Descripción	Se lanzaron 4 o 5 bombas
Fuente	RLVB, Euzkadi(08/04/1937)

Lugar	Zeanuri
Fecha	07/04/1937
Descripción	Sin especificaciones
Fuente	Sin Fuente

Lugar	Areatza
Fecha	07/04/1937
Descripción	Sin especificaciones
Fuente	Sin Fuente

Lugar	Lamiako (Leioa)
Fecha	08/04/1937
Descripción	Sin especificaciones
Fuente	RLVB

Lugar	Arrigorriaga
Fecha	09/04/1937
Descripción	El bombardeo dañó la papelera de Arrigorriaga. Se registró un herido grave
Fuente	El Liberal(10/04/1937)

Lugar	Bergara
Fecha	09/04/1937
Descripción	Noticia sobre el bombardeo de posiciones militares de Bergara
Fuente	El Liberal(10/04/1937)

Lugar	Galdakao
Fecha	09/04/1937
Descripción	Richthofen apunta: "K/88, A/88 y VB/88, con los italianos, sobre la fábrica de dinamita de Galdacano"
Fuente	RD, El Liberal(10/04/1937)

Lugar	Bilbao
Fecha	10/04/1937
Descripción	El parte del a Oficina de Información dice así: “en uno de los bombardeos sobre Bilbao, efectuados ayer, y el barco llamado Cabo Villano cayó una bomba que ocasionó más de 30 muertos” (SGOI).
Fuente	SGOI

Lugar	Dima
Fecha	10/04/1937
Descripción	Sin especificaciones
Fuente	Sin Fuente

Lugar	
Fecha	11/04/1937
Descripción	Según Richtofen, los aviones no pudieron volar ese día debido al mal tiempo.
Fuente	RD

Lugar	
Fecha	12/04/1937
Descripción	Según Richtofen, los aviones no pudieron volar ese día debido al mal tiempo.
Fuente	RD

Lugar	Deba
Fecha	12/04/1937
Descripción	Noticia sobre el bombardeo en posiciones fascistas de Deba, sin más especificaciones
Fuente	Euzkadi(13/04/1937)

Lugar	Lamiako (Leioa)
Fecha	12/04/1937
Descripción	El parte de la Oficina de Información dice así: “en el bombardeo del campo de aviación se han destruido 5 de los 15 aviones que allí había” (SGOI) El 14 de Abril, el parte dice: “en uno de los bombardeos hechos por la aviación nacional al campo de Lamiako dieron justamente en dos de los grupos de aviones que los rojos tienen dispersados por todo el campo destrozando seis aparatos y dos avionetas”. (SGOI)
Fuente	SGOI

Lugar	Ondarroa
Fecha	12/04/1937
Descripción	Noticia sobre el bombardeo en posiciones fascistas de Ondarroa, sin más especificaciones
Fuente	Euzkadi(13/04/1937)

Lugar	
Fecha	13/04/1937
Descripción	Según Richtofen, los aviones no pudieron volar ese día debido al mal tiempo
Fuente	RD

Lugar	Amorebieta-Etxano (Zornotza)
Fecha	13/04/1937
Descripción	Sin especificaciones
Fuente	RLVB

Lugar	Sestao
Fecha	13/04/1937
Descripción	Bombardeo de la zona lanzando unas 14 bombas. Se registraron un muerto y un herido. Se derribó un trimotor
Fuente	RLVB, Euzkadi(14/04/1937)

Lugar	
Fecha	14/04/1937
Descripción	Según Richtofen, la aviación no voló ese día debido al mal tiempo
Fuente	RD

Lugar	15/04/1937
Fecha	Leioa (Leioa)
Descripción	Se lanzaron 9 bombas en el barrio de Artaza
Fuente	RLVB, Euzkadi(16/04/1937)

Lugar	Mañaria
Fecha	15/04/1937
Descripción	Los grupos K/88 y A/88 bombardearon la zona
Fuente	RD

Lugar	Sondika
Fecha	15/04/1937
Descripción	Sin especificaciones
Fuente	Sin Fuente

Lugar	Sestao
Fecha	15/04/1937
Descripción	Se registró un muerto
Fuente	RLVB, Euzkadi(16/04/1937)

Lugar	
Fecha	16/04/1937
Descripción	Según Richtofen, la aviación no voló ese día debido al mal tiempo
Fuente	RD

Lugar	
Fecha	17/04/1937
Descripción	Según Richtofen, la aviación no voló ese día debido al mal tiempo
Fuente	RD

Lugar	
Fecha	18/04/1937
Descripción	Según Richtofen, la aviación no voló ese día debido al mal tiempo
Fuente	RD

Lugar	Bilbao
Fecha	19/04/1937
Descripción	5 aviones Junker Ju-52 bombardearon Bilbao (El Liberal). En el refugio de la factoría Cotorruelo murieron muchas personas. Las calles de Ollerías, San Francisco y Iturribide sufrieron daños. Entre los muertos,. Había muchos vecinos de la cale Fica. Se registraron 2 muertos y 66 heridos en un principio. Más tarde, 8 muertos, 19 heridos graves y un sinfín de heridos leves (El Liberal). Dos días después, se encontraron 9 cuerpos y dos de los heridos fallecieron, subiendo el número de muertos a 20 (El Liberal). Fue derribado un trimotor y sus pilotos fueron encontrados muertos
Fuente	Euzkadi(20/04/1937), El Liberal(20/04/1937), RLVB

Lugar	
Fecha	19/04/1937
Descripción	Según Richtofen, la aviación no voló ese día debido al mal tiempo
Fuente	RD

Lugar	Elorrio
Fecha	19/04/1937
Descripción	Sin especificaciones
Fuente	Euzkadi(20/04/1937)

Lugar	Zeanuri
Fecha	19/04/1937
Descripción	Sin especificaciones
Fuente	Sin Fuente

Lugar	Intxorta
Fecha	20/04/1937
Descripción	Los grupos K/88 y Junker Ju52 bombardearon la zona. Al parecer, el grupo J/88 bombardeó por error a la falange
Fuente	RD

Lugar	
Fecha	21/04/1937
Descripción	Según Richtofen, la aviación no voló ese día debido al mal tiempo
Fuente	RD

Lugar	Abadiño
Fecha	22/04/1937
Descripción	Se registraron 4 heridos
Fuente	RLVB

Lugar	Amorebieta-Etxano
Fecha	22/04/1937
Descripción	Sin especificaciones
Fuente	RLVB

Lugar	Apatamonasterio
Fecha	22/04/1937
Descripción	Se registraron 4 heridos
Fuente	RLVB

Lugar	Areeta (Getxo)
Fecha	22/04/1937
Descripción	Se lanzaron 4 bombas
Fuente	RLVB

Lugar	Bilbao
Fecha	22/04/1937
Descripción	Bombardeo de la zona de Zorrotza causando daños materiales y numerosas víctimas. Lista de víctimas. Se comenta también que los aviones pasaron por Sestao, Baracaldo y Leioa
Fuente	RLVB, El Liberal(23/04/1937)

Lugar	Barakaldo
Fecha	22/04/1937
Descripción	Se registró un muerto
Fuente	RLVB, Euzkadi(23/04/1937), El Liberal(23/04/1937)

Lugar	Eibar
Fecha	22/04/1937
Descripción	Se registraron dos muertos
Fuente	El Liberal(23/04/1937)

Lugar	Elorrio
Fecha	22/04/1937
Descripción	Se lanzaron unas 25 bombas. Se registraron 5 muertos, 2 heridos graves y 4 heridos leves
Fuente	RLVB, Euzkadi(23/04/1937)

Lugar	Erandio
Fecha	22/04/1937
Descripción	Sin especificaciones
Fuente	RLVB

Lugar	Intxorta (cuota 643)
Fecha	22/04/1937
Descripción	Los grupos K/88 y J/88 tomaron parte en el bombardeo
Fuente	RD

Lugar	Lamiako (Leioa)
Fecha	22/04/1937
Descripción	Se lanzaron unas 7 bombas
Fuente	RLVB, El Liberal(23/04/1937) (23/04/1937), Euzkadi

Lugar	Lezama
Fecha	22/04/1937
Descripción	Sin especificaciones
Fuente	Sin Fuente

Lugar	Sestao
Fecha	22/04/1937
Descripción	Se lanzaron unas 6 bombas
Fuente	El Liberal(23/04/1937), Euzkadi(23/04/1937)

Lugar	Zorroza (Bilbao)
Fecha	22/04/1937
Descripción	Sin especificaciones
Fuente	El Liberal(23/04/1937)

Lugar	Bilbao
Fecha	23/04/1937
Descripción	Richthofen escribió: "Sobrevienen pensamientos de reducir, a pesar de todo, Bilbao ahora mismo a escombros y cenizas".
Fuente	RD, RLVB

Lugar	Barakaldo
Fecha	23/04/1937
Descripción	Sin especificaciones
Fuente	RLVB

Lugar	Elgeta
Fecha	23/04/1937
Descripción	Richthofen escribe: "Elgeta, de la que se encargaron totalmente los italianos el día 23 tiene un aspecto horroroso. Muy buenos efectos del bombardeo, los impactos cayeron muy apretadamente. Mejor que entre nosotros. Cuando ellos encuentran objetivo y atinan lo cual no ocurre a menudo, no vuelve a crecer la hierba" Luego el día 26 escribe al visitar Elgeta: "Todavía examinamos Elgeta a fondo. Impresión de un magnífico efecto de los bombardeos italianos, plenamente confirmada mediante un examen más preciso."
Fuente	RD

Lugar	Erandio
Fecha	23/04/1937
Descripción	Sin especificaciones
Fuente	RLVB

Lugar	Intxorta
Fecha	23/04/1937
Descripción	Los grupos K/88 y J/88 tomaron parte en el bombardeo
Fuente	RD

Lugar	Lamiako (Leioa)
Fecha	23/04/1937
Descripción	Sin especificaciones
Fuente	RLVB, El Liberal(24/04/1937)

Lugar	Zorroza (Bilbao)
Fecha	23/04/1937
Descripción	Se registraron 12 muertos y 26 heridos
Fuente	RLVB

Lugar	Bilbao (puerto)
Fecha	24/04/1937
Descripción	El grupo VB/88 bombardeó la zona
Fuente	RD

Lugar	Galdakao
Fecha	24/04/1937
Descripción	No se especifica el número de víctimas
Fuente	El Liberal(25/04/1937)

Lugar	Getxo
Fecha	24/04/1937
Descripción	Los Junker Ju-52 del grupo K/88 bombardearon Getxo. Se registraron un muerto (En Algorta), 2 heridos graves y 3 heridos leves
Fuente	El Liberal(25/04/1937), Euzkadi(25/04/1937), RLVB

Lugar	Berango
Fecha	24/04/1937
Descripción	Se registraron 2 muertos y 6 heridos
Fuente	El Liberal(25/04/1937), RLVB

Lugar	Erandio
Fecha	24/04/1937
Descripción	Se registró un herido
Fuente	El Liberal(25/04/1937), Euzkadi(25/04/1937), RLVB

Lugar	Eibar
Fecha	24/04/1937
Descripción	Sin especificaciones
Fuente	RLVB

Lugar	Elorrio
Fecha	24/04/1937
Descripción	Richthofen dice que los gudarís fueron ametrallados en la carretera entre Elorrio y Durango por aparatos Breguet Br.19- y Heinkel 45. Escribe luego que los grupos K/88 y A/88 bombardean la carretera entre Elgeta y Elorrio. Escribe luego: "Elorrio está bastante destruido, o sea, casas aisladas únicamente, pero éstas a fondo. Al principio fue bombardeado por los italianos una vez, pero a continuación fue perdonado merced a sus bonitos palacios. No obstante, algunos aviones propios dejaron caer siempre aquí y allá, dentro de la ciudad, cuando no podían hallar su objetivo adecuado."
Fuente	RLVB, RD, JAROD

Lugar	Galdakao
Fecha	24/04/1937
Descripción	Richthofen habla de Junker Ju52, el grupo experimental de Moreau Heinkel He111 y Dornier Do17. Habla de una fuerte explosión. Dice que el grupo K/88 bombardeó Galdakao. La prensa habla de 25 aviones (Euzkadi). No se especificó el número de muertos ni heridos
Fuente	RLVB, RD, JAROD, Euzkadi(25/04/1937)

Lugar	Leioa (Leioa)
Fecha	24/04/1937
Descripción	El 11 de Abril el Gobierno Vasco registró 11 muertos y 10 heridos
Fuente	RLVB

Lugar	Areeta (Getxo)
Fecha	24/04/1937
Descripción	Se registraron 9 muertos y 13 heridos
Fuente	RLVB

Lugar	Lamiako (Leioa)
Fecha	24/04/1937
Descripción	Sin especificaciones
Fuente	RLVB

Lugar	Zaratamo
Fecha	24/04/1937
Descripción	Sin especificaciones
Fuente	RLVB

Lugar	Durango
Fecha	25/04/1937
Descripción	Richthofen dice que el grupo J/88 ametralló la carretera entre Durango y Berriz. Un grupo al mando del capitán Martori escoltó bombarderos alemanes (AGAL). 5 aviones Fiat Cr. 32 escoltaron a bombarderos Junker Ju52 (CALJA).
Fuente	AGAL, CALJA, RD

Lugar	Otxandiano
Fecha	25/04/1937
Descripción	Un grupo al mando del capitán Martori escoltó bombarderos alemanes (AGAL). 5 aviones Fiat Cr. 32 escoltaron a bombarderos Junker Ju52 (CALJA)
Fuente	AGAL, CALJA

Lugar	Erandio
Fecha	25/04/1937
Descripción	Sin especificaciones
Fuente	RLVB

Lugar	Eibar
Fecha	25/04/1937
Descripción	Los días 24 y 25 el Gobierno Vasco registró 74 muertos y 97 heridos. Richthofen habla de los grupos J/88 y A/88 bombardeando la carretera entre Eibar y Markina. Escribe: "Otra vez los italianos no encuentran el objetivo y bombardean equivocadamente Eibar. Ésta arde un poco." Al día siguiente añade: "el enemigo ha tenido tiempo de prender fuego a Eibar durante la noche en cada esquina de la ciudad [...] Ermua esta incólume, pero las carreteras han recibido buenos impactos. Eibar, conmovedor. El rojo ha arrojado de sus casas a todos los habitantes que no anduvieron listos para esconderse, en primer lugar todos los conventos y edificios públicos, pegó a continuación fuego a todas las casas de vecinos, por el procedimiento de arrojar simplemente por la ventana del piso bajo bidones de gasolina. Las casas, muy estrechas, de cuatro o cinco pisos, con balcones de madera que se escalonan de abajo arriba, y paredes cuyo entramado es del mismo material. Naturalmente, esto arde como yesca. Salvo algunas casas, el centro de la ciudad estaba totalmente quemado. El comienzo del fuego, y la caída de algunas casas era un espectáculo muy interesante. Lo poco de servicio de bomberos que se trajo de San Sebastián era impotente. La población entera era una ciudad industrial (fábricas de armas y metalúrgicas). Tiene que haber sido hecho por trabajadores comunistas aislados dirigidos por funcionarios especializados".
Fuente	RLVB, RD

Lugar	Elorrio
Fecha	25/04/1937
Descripción	El Gobierno Vasco registró en Abril 24 muertos y 28 heridos
Fuente	RLVB

Lugar	Ermua
Fecha	25/04/1937
Descripción	Richthofen habla del grupo K/88 y de los Junker Ju52. Escribe: "Los Ju y los italianos sobre Ermua, cruce de carreteras al oeste de Eibar, a través de cuyo cruce tiene que pasar todo lo que quiera ir hacia el noroeste". Gero gehitzen du: "Los bombarderos, vienen por fin, los Jus dejan caer muy bonitamente sobre Ermua grandes bombas. La bloquean con varios impactos de 250 kilogramos sobre la carretera".
Fuente	RD

Lugar	Zaratamo
Fecha	25/04/1937
Descripción	Sin especificaciones
Fuente	RLVB

Lugar	Zuazo
Fecha	25/04/1937
Descripción	Se registraron un muerto y 3 heridos
Fuente	RLVB

Lugar	Arbatzegi
Fecha	26/04/1937
Descripción	Se registraron 30 muertos y 12 heridos.
Fuente	RLVB

Lugar	Arratzu
Fecha	26/04/1937
Descripción	Se registraron un muerto y 2 heridos
Fuente	RLVB

Lugar	Erandio
Fecha	26/04/1937
Descripción	El Gobierno Vasco registró en Abril 29 muertos y 37 heridos
Fuente	RLVB

Lugar	Renteria
Fecha	26/04/1937
Descripción	Sin especificaciones
Fuente	Sin Fuente

Lugar	Errigoiti
Fecha	26/04/1937
Descripción	Se registraron 5 muertos y 13 heridos
Fuente	RLVB

Lugar	Etxebarria
Fecha	26/04/1937
Descripción	Sin especificaciones
Fuente	ENEMPO

Lugar	Gernika
Fecha	26/04/1937
Descripción	<p>Tomaron parte 59 aviones alemanes e italianos. No queda claro si participaron aviones españoles desde el aeródromo de Lasarte. Se lanzaron 2000 bombas según El Liberal. Richthofen habla en 1938 de 31 toneladas de bombas arrojadas. Escribe “Los K/88 (tras volver de Guerricaiz), los VB/88 y los italianos, con dureza sobre carreteras y puente (arrabales inclusive), al este de Guernica”.</p> <p>Según el parte de la <i>Jefatura del Aire. Resumen de las operaciones del día. 3ª Sección</i>- “los Breguet y los Heinkel 45 un servicio al puente de Guernica. Los Junkers dos servicios sobre Guernica y el puente de Guernica, punto de paso en la retirada enemiga”. El parte de la Legión Condor habla de “puentes y calles” (“bruecke und strassen”) (LCJA). En un principio no se da cifra de muertos. Pasados 4 días El Liberal habla de 500 cadáveres. En Junio eran 1654 muertos y 889 heridos según el Gobierno Vasco. La mayoría de medios de comunicación hablan de un “panorama dantesco”.</p>
Fuente	RLVB, JAROD, LCJA, RD, El Liberal(27/04/1937), Euzkadi(27/04/1937), 98 testimonios

Lugar	Gerrikaitz
Fecha	26/04/1937
Descripción	El corresponsal Mathieu Corman del periódico Paris Ce Soir habla de 9 Heinkel He51 que bombardearon Gerrikaitz al mediodía. Richthofen habla de Junkers Ju52 y del grupo K/88. Escribe: "A/88 y J/88 de caza sobre las carreteras de la zona de Markina-Guernica-Guerricaiz. El día 30 añade que no queda una casa en pie en Gerrikaitz. Habla de dos pueblos bombardeados, probablemente el otro sea Munitibar
Fuente	RD, Testimonio de Mathieu Corman

Lugar	Markina
Fecha	26/04/1937
Descripción	Se registraron 7 muertos y 12 heridos
Fuente	RLVB

Lugar	Munitibar
Fecha	26/04/1937
Descripción	Sin especificaciones
Fuente	Testimonios de Enrike Goitiandia eta Joxe Mari Gerrikabeitia

Lugar	Monte Oiz
Fecha	26/04/1937
Descripción	Sin especificaciones
Fuente	LCJA

Lugar	Bilbao
Fecha	27/04/1937
Descripción	Richthofen dice que unos Messerschmitt Bf.109 atacaron milicianos en Bilbao
Fuente	RD

Lugar	Durango
Fecha	27/04/1937
Descripción	El grupo J/88 bombardeo la zona de Durango. Tomaron parte también Henkel He45. "Smehrere tiefangriffe auf Kraftwagenkolonnen hart westlich Durango". Richthofen dice que el teniente Roon de Henkel He45 recibió un tiro en la cabeza ese día Se habla de víctimas civiles
Fuente	RD, LCJA

Lugar	Gautegiz-Arteaga
Fecha	27/04/1937
Descripción	4 muertos y 2 heridos. Los datos del CALJA de ese día nos indican que la aviación italiana no actuó en dicha Fecha
Fuente	RLVB

Lugar	Carreteras de Gernika
Fecha	27/04/1937
Descripción	Aviones Heinkel He70 bombardearon la carretera de Gernika
Fuente	RD

Lugar	Lamiako (Leioa)
Fecha	27/04/1937
Descripción	El grupo de Moreau bombardeó Lamiako. Heinkel He111 y quizás Dornier Do17
Fuente	RD

Lugar	
Fecha	28/04/1937
Descripción	El grupo K/88 salió de su base pero tuvo que volver por el mal tiempo
Fuente	RD

Lugar	Amorebieta-Etxano
Fecha	28/04/1937
Descripción	Velardi escribe este día que 10 Fiat Cr.32 han llevado a cabo servicios de escolta. Añade luego que los bombarderos no despegaron dicho día. En un principio se registró un herido, más tarde un muerto y 5 heridos
Fuente	Euzkadi(29/04/1937), RLVB

Lugar	Durango
Fecha	28/04/1937
Descripción	El grupo J/88 (Heinkel He51 eta Messerschmitt Bf.109) bombardeó Durango ("angriff auf Durango"). La DCA también participó en el ataque. ("F/88 greift erfolgreichst on den Erdkampf Durango"). Se informa de que: "la villa de Durango que fue bombardeada y ocupada" (ENEMPO). En Durango informaron a Richtofen de que Gernika estaba completamente destruida
Fuente	LCJA, ENEMPO

Lugar	Barakaldo
Fecha	29/04/1937
Descripción	Se registraron un muerto y 4 heridos
Fuente	Euzkadi(30/04/1937)

Lugar	Bilbao
Fecha	29/04/1937
Descripción	El Gobierno Vasco registró en Abril 253 muertos y 146 heridos. Richtofen dice que el grupo K/88 y aviones italiano bombardean a diario la zona sur de Bilbao. El grupo VB/88 los puertos, aeropuertos y baterías antiaéreas. El J/88 las carreteras del este de Bilbao y el grupo A/88 las del oeste
Fuente	RLVB, RD

Lugar	Durango
Fecha	29/04/1937
Descripción	El Gobierno Vasco registró entre el 31 de Marzo y Abril 193 muertos y 84 heridos. Hoy sabemos que la cifra de muertos era mucho más alta, de 336 personas. Según JAROD, los Heinkel He45 bombardearon las trincheras del monte Eskubara. También ametrallaron y bombardearon la carretera entre Durango y Zornotza con ayuda de un Fiat Cr. Richthofen escribe el 30 de Abril al ver Durango: “Se sigue hacia Durango. Pequeña y bonita ciudad, con hermosos palacios de nobles. Tras un doble bombardeo de los italianos tiene un aspecto horrible. Es como si las bombas hubiesen buscado precisamente las iglesias. El gran templo, en el cual en ese justo momento se celebraba misa mayor, recibió un mínimo de seis bombas, una iglesia conventual (convento que es cierto era un cuartel rojo), cuatro al menos. Sólo están en pie los muros. En el templo mayor hubo muchos (se dice que más de 150) muertos. Por razones de propaganda, los rojos no han desescombrado absolutamente nada”.
Fuente	RLVB, JAROD, RD, testimonios

Lugar	Galdakao
Fecha	29/04/1937
Descripción	Los Junker Ju52ek bombardearon el denominado “el cruce del Gallo”. El parte de la Legión Condor dice que 21 aviones del grupo K/88 bombardearon las carreteras de la parte occidental de Galdakao. (K/88 mit 21 Naschienen Angriff auf Strassengabel und Stellungen ostwaert Galdacano mit schweren Bomben”). El Liberal registró 4 heridos
Fuente	JAROD, LCJA, El Liberal(30/04/1937), Euzkadi(30/04/1937)

Lugar	Getxo
Fecha	29/04/1937
Descripción	Sin especificaciones
Fuente	RLVB

Lugar	Lamiako (Leioa)?
Fecha	29/04/1937
Descripción	Bombardearon el aeropuerto de Bilbao (“VB/88 Angriff Flughafen Bilbao”). Y además añade que soldados de reconocimiento y aviones bombardearon y ametrallaron las carreteras (“A/88 und J/88 Angriffe auf Strassenverkehr”) (LCJA)
Fuente	LCJA

Lugar	Larrabetzu
Fecha	29/04/1937
Descripción	Se registraron 3 muertos y 2 heridos
Fuente	RLVB

Lugar	Portugalete
Fecha	29/04/1937
Descripción	Sin especificaciones
Fuente	RLVB

Lugar	Sestao
Fecha	29/04/1937
Descripción	El Gobierno Vasco registró en Abril 14 muertos y 18 heridos
Fuente	RLVB

Lugar	Santurtzi
Fecha	29/04/1937
Descripción	Se registraron 8 muertos y 17 heridos
Fuente	RLVB

Lugar	Zaratamo
Fecha	29/04/1937
Descripción	El Gobierno Vasco registró en Abril 3 muertos y 6 heridos
Fuente	RLVB

Lugar	Zeberio
Fecha	29/04/1937
Descripción	Se registraron un muerto y 4 heridos
Fuente	RLVB

Lugar	Getxo
Fecha	30/04/1937
Descripción	El Gobierno Vasco registró en Abril 5 muertos y 16 heridos. Se registraron 18 vuelos de Fiat Cr. 32 el 30 de Abril por Velardi (CALJA). De estos 9 fueron para escoltar Junker Ju52, aunque la Jefatura del Aire no menciona tal cosa (JAROD)
Fuente	RLVB

Lugar	Amorebieta-Etxano (Zornotza)
Fecha	30/04/1937
Descripción	El Gobierno Vasco registró para el 30 de Abril 22 muertos y 34 heridos. Los Heinkel He51 bombardearon la carretera entre Bilbao y Zornotza (JAROD). El parte de la Legión Condor dice que se bombardeó el sur de Bilbao y el oeste de Durango. ("He45 von Stellungen suedlich Bilbao Einsatz J/88 im Tiefangriff westlich Durango") (LCJA)
Fuente	RLVB, JAROD, LCJA

Lugar	Barakaldo
Fecha	30/04/1937
Descripción	El Gobierno Vasco registró en Abril 30 muertos y 22 heridos
Fuente	RLVB

Lugar	Galdakao
Fecha	30/04/1937
Descripción	El Gobierno Vasco registró en Abril 22 muertos y 34 heridos
Fuente	RLVB

Lugar	Ibarruri (Mujica)
Fecha	30/04/1937
Descripción	Varios Breguet Br.19 y Heinkel He45 bombardearon los montes Eskubara y Urrumendi en la zona de Ibarruri
Fuente	JAROD

Lugar	Lamiako (Leioa)
Fecha	30/04/1937
Descripción	El Gobierno vasco registró en Abril 8 muertos y 4 heridos
Fuente	RLVB

Lugar	Portugalete
Fecha	30/04/1937
Descripción	El Gobierno Vasco registró en Abril 4 muertos y 5 heridos
Fuente	RLVB

Lugar	Bilbao (Abando)
Fecha	01/05/1937
Descripción	Se registraron 2 muertos y 4 heridos. El Liberal registró 8 heridos. Se comenta también el lanzamiento de bombas en otras zonas de el Abra
Fuente	El Liberal(02/05/1937), Euzkadi(02/05/1937)

Lugar	Bermeo
Fecha	01/05/1937
Descripción	Los grupos J/88 y A/88 tomaron parte en el ataque
Fuente	RD

Lugar	Bermeo
Fecha	02/05/1937
Descripción	Sin especificaciones
Fuente	Sin Fuente

Lugar	Arrigorriaga
Fecha	03/05/1937
Descripción	Se registró un muerto
Fuente	El Liberal(04/05/1937)

Lugar	Bermeo
Fecha	03/05/1937
Descripción	12 Savoia Marchetti SM.81 del grupo Z7 realizaron un bombardeo "tentativo". Se les sumaron 10 Romeo Ro.37 del grupo Lo-1
Fuente	CALJA

Lugar	Bilbao
Fecha	03/05/1937
Descripción	2 Savoia Marchetti SM.79 del grupo Z/ bombardearon y fotografiaron Bilbao
Fuente	CALJA

Lugar	Galdakao
Fecha	03/05/1937
Descripción	Sin especificaciones
Fuente	El Liberal(04/05/1937)

Lugar	Larrabetzu
Fecha	03/05/1937
Descripción	Sin especificaciones
Fuente	El Liberal(04/05/1937)

Lugar	Larrauri
Fecha	03/05/1937
Descripción	Sin especificaciones
Fuente	Sin Fuente

Lugar	Meñaka
Fecha	03/05/1937
Descripción	Sin especificaciones
Fuente	Sin Fuente

Lugar	Mundaka
Fecha	03/05/1937
Descripción	6 Savoia Marchetti SM.81 del grupo Z7 bombardearon la zona
Fuente	CALJA

Lugar	Mungia
Fecha	03/05/1937
Descripción	6 Savoia Marchetti del grupo Z7 bombardearon la zona. Luego otros 3 Savoia Marchetti SM.79 del grupo volvieron a bombardear Mungia el mismo día. Los periódicos subrayaron la actuación de los combatientes. No se especificó el número de víctimas pero se habla de la muerte de niños (Euzkadi).
Fuente	CALJA, El Liberal(04/05/1937), Euzkadi(04/05/1937)

Lugar	Monte Sollube (zonas de Bermeo, Meñaka, Busturia y Arrieta)
Fecha	03/05/1937
Descripción	6 Savoia Marchetti del grupo Z7 bombardearon la zona.
Fuente	CALJA

Lugar	Ugao-Miravalles
Fecha	03/05/1937
Descripción	Sin especificaciones
Fuente	El Liberal(04/05/1937)

Lugar	Zaratamo
Fecha	03/05/1937
Descripción	Sin especificaciones
Fuente	Sin Fuente

Lugar	Alrededores de Bermeo
Fecha	03/05/1937
Descripción	3 Savoia Marchetti del grupo Z7bombardearon la zona. Se les unieron 6 aviones de reconocimiento (posiblemente Romeo Ro.37) del grupo Lo-1
Fuente	CALJA

Lugar	Alrededores de Bermeo
Fecha	05/05/1937
Descripción	10 Savoia Marchetti del grupo Z7bombardearon la zona. Se les unieron 4 aviones de reconocimiento (posiblemente Romeo Ro.37) del grupo Lo-1
Fuente	CALJA

Lugar	Munguia
Fecha	05/05/1937
Descripción	10 Savoia Marchetti SM.81 del grupo Z7 bombardearon la zona. La prensa dijo que tomaron parte 6 trimotores y varios cazas (Euzkadi)
Fuente	Euzkadi(06/05/1937), CALJA

Lugar	Zamudio
Fecha	05/05/1937
Descripción	Sin especificaciones
Fuente	El Liberal(06/05/1937)

Lugar	Barakaldo
Fecha	06/05/1937
Descripción	Sin especificaciones
Fuente	Sin Fuente

Lugar	Galdakao
Fecha	06/05/1937
Descripción	Sin especificaciones
Fuente	Sin Fuente

Lugar	Orduña
Fecha	06/05/1937
Descripción	7 Romeo Ro.37 del grupo Lo-1 bombardearon Orduña. Antes el pueblo fue fotografiado por 3 SM.79
Fuente	CALJA

Lugar	Zamudio
Fecha	07/05/1937
Descripción	Sin especificaciones
Fuente	El Liberal(08/05/1937)

Lugar	Derio
Fecha	07/05/1937
Descripción	Se registró un muerto y un número indeterminado de heridos
Fuente	El Liberal(08/05/1937)

Lugar	Sollube
Fecha	07/05/1937
Descripción	11 Savoia Marchetti SM.81 del grupo Z7 bombardearon la zona. Luego, 14 Savoia Marchetti SM.81 del grupo lo volvieron a hacer
Fuente	CALJA

Lugar	Bermeo
Fecha	07/05/1937
Descripción	11 Savoia Marchetti SM.81 del grupo Z7 bombardearon la zona. Luego, 12 Romeo Ro.37 del grupo Lo-1 bombardearon dicha localidad y Orduña.
Fuente	CALJA

Lugar	Bilbao
Fecha	10/05/1937
Descripción	6 trimotores Junker Ju52 que lanzaron al menos 26 bombas, sin grandes consecuencias
Fuente	Euzkadi(11/05/1937)

Lugar	Areeta (Getxo)
Fecha	10/05/1937
Descripción	Una de las bombas cae en Las Arenas cerca del convento de los Padres Trinitarios, matando a uno e hiriendo a otro
Fuente	El Liberal(11/05/1937)

Lugar	Axpe (Atxondo)
Fecha	10/05/1937
Descripción	Sin especificaciones
Fuente	El Liberal(1/05/1937)

Lugar	Lamiako (Leioa)
Fecha	10/05/1937
Descripción	Sin especificaciones
Fuente	El Liberal(11/05/1937)

Lugar	Portugalete
Fecha	10/05/1937
Descripción	Se registraron 3 heridos
Fuente	El Liberal(11/05/1937), Euzkadi(11/05/1937)

Lugar	Sollube
Fecha	10/05/1937
Descripción	3 Savoia Marchetti del grupo Z7 bombardearon la zona
Fuente	CALJA

Lugar	Ugao-Miravalles
Fecha	10/05/1937
Descripción	Se registró un herido
Fuente	El Liberal(11/05/1937)

Lugar	Areeta (Getxo)
Fecha	11/05/1937
Descripción	Sin especificaciones
Fuente	El Liberal(12/05/1937)

Lugar	Basauri
Fecha	11/05/1937
Descripción	Sin especificaciones
Fuente	Sin Fuente

Lugar	Bilbao
Fecha	11/05/1937
Descripción	Sin especificaciones
Fuente	Sin Fuente

Lugar	Getxo
Fecha	11/05/1937
Descripción	Se lanzaron unas 7 bombas. Se registró un muerto
Fuente	El Liberal(12/05/1937), Euzkadi(12/05/1937)

Lugar	Leioa
Fecha	11/05/1937
Descripción	Se registraron un muerto y dos heridos graves
Fuente	El Liberal(12/05/1937), Euzkadi(12/05/1937)

Lugar	Meñaka
Fecha	11/05/1937
Descripción	11 Savoia Marchetti del grupo Z7 bombardearon la zona
Fuente	CALJA

Lugar	Sondika
Fecha	11/05/1937
Descripción	No se registraron víctimas
Fuente	El Liberal(12/05/1937), Euzkadi(12/05/1937)

Lugar	Ugao-Miravalles
Fecha	11/05/1937
Descripción	Sin especificaciones
Fuente	El Liberal(12/05/1937)

Lugar	Axpe (Atxondo)
Fecha	12/05/1937
Descripción	Sin especificaciones
Fuente	El Liberal(13/05/1937)

Lugar	Barakaldo
Fecha	12/05/1937
Descripción	No se especifica el número de víctimas
Fuente	Euzkadi(13/05/1937)

Lugar	Galdakao
Fecha	12/05/1937
Descripción	Lanzamiento de 3 bombas sobre Galdakao. No se registraron heridos ni fallecidos
Fuente	Euzkadi(13/05/1937)

Lugar	Lamiako (Leioa)
Fecha	12/05/1937
Descripción	Se registraron 4 muertos
Fuente	El Liberal(13/05/1937)

Lugar	Munguia
Fecha	12/05/1937
Descripción	Se lanzaron unas 40 bombas. No se registraron muertos ni heridos
Fuente	Euzkadi(13/05/1937)

Lugar	Portugalete
Fecha	12/05/1937
Descripción	Noticia del bombardeo de Portugalete. Convento de las Carmelitas bombardeado, causando víctimas.
Fuente	Euzkadi(13/05/1937), El Liberal(13/05/1937)

Lugar	Santurtzi
Fecha	12/05/1937
Descripción	Se registraron 2 muertos, 2 heridos graves y 4 heridos leves
Fuente	El Liberal(13/05/1937), Euzkadi(13/05/1937)

Lugar	Zeberio
Fecha	12/05/1937
Descripción	Sin especificaciones
Fuente	Sin Fuente

Lugar	Zorroza (Bilbao)
Fecha	12/05/1937
Descripción	Sin especificaciones
Fuente	El Liberal(13/05/1937)

Lugar	Algorta (Getxo)
Fecha	13/05/1937
Descripción	Sin especificaciones
Fuente	El Liberal(14/05/1937)

Lugar	Arrigorriaga
Fecha	13/05/1937
Descripción	Se lanzaron 13 bombas (Euzkadi)
Fuente	El Liberal(14/05/1937), Euzkadi(14/05/1937)

Lugar	Sur de Bilbao
Fecha	13/05/1937
Descripción	22 Junker Ju52 (K/88) bombardearon la zona sur de Bilbao y las carreteras de la zona sureste. Algunos Heinkel He51 bombardearon la carretera de Durango a Bilbao. Aquel día se derribó a Walden
Fuente	JAROD

Lugar	Erandio
Fecha	13/05/1937
Descripción	Varios trimotores bombardearon la zona (Euzkadi). Se destruyeron 10 casas y se registraron 16 heridos
Fuente	El Liberal(14/05/1937), Euzkadi(14/05/1937)

Lugar	Galdakao
Fecha	13/05/1937
Descripción	Sin especificaciones
Fuente	El Liberal(14/05/1937)

Lugar	Neguri (Getxo)
Fecha	13/05/1937
Descripción	Sin especificaciones
Fuente	El Liberal(14/05/1937)

Lugar	Santurtzi
Fecha	13/05/1937
Descripción	Sin especificaciones
Fuente	Euzkadi(14/05/1937)

Lugar	Zonas de Munguia y Sondika
Fecha	13/05/1937
Descripción	Los Junker Ju52 (K/88) bombardearon la zona y sus carreteras. El grupo VB/88 (Junker Ju52, Dornier Do17 y Heinkel He111) bombardeó los aeródromos de Sondika y Lamiako. Los Savoia SM.81 bombardearon Munguia y los Fiat Cr.32 lo ametrallaron
Fuente	JAROD

Lugar	Zalla
Fecha	13/05/1937
Descripción	Sin especificaciones
Fuente	El Liberal(14/05/1937)

Lugar	Zierbana
Fecha	13/05/1937
Descripción	Sin especificaciones
Fuente	El Liberal(14/05/1937), Euzkadi(14/05/1937)

Lugar	Lezama
Fecha	14/05/1937
Descripción	Sin especificaciones
Fuente	Sin Fuente

Lugar	Arrigorriaga
Fecha	15/05/1937
Descripción	Sin especificaciones
Fuente	Euzkadi(16/05/1937)

Lugar	Arrankudiaga
Fecha	15/05/1937
Descripción	Sin especificaciones
Fuente	Euzkadi(16/05/1937)

Lugar	Lemoa
Fecha	16/05/1937
Descripción	Sin especificaciones
Fuente	Sin Fuente

Lugar	Abadiño
Fecha	18/05/1937
Descripción	Sin especificaciones
Fuente	Sin Fuente

Lugar	Amorebieta-Etxano (Zornotza)
Fecha	18/05/1937
Descripción	Sin especificaciones
Fuente	Sin Fuente

Lugar	Barakaldo
Fecha	19/05/1937
Descripción	Sin especificaciones
Fuente	El Liberal(20/05/1937)

Lugar	Galdakao
Fecha	19/05/1937
Descripción	Al menos 4 trimotores tomaron parte en el bombardeo (Euzkadi). Se registraron 14 muertos y 7 heridos
Fuente	El Liberal(20/05/1937), Euzkadi(20/05/1937)

Lugar	Munguia
Fecha	19/05/1937
Descripción	Sin especificaciones
Fuente	Euzkadi(20/05/1937)

Lugar	Aranguren
Fecha	21/05/1937
Descripción	Se bombardearon los alrededores de Bilbao. El parte del PPR no especificó que lugares fueron bombardeados: "Las tropas nacionales han bombardeado varios pueblos" (PPR)
Fuente	PPR, Euzkadi(22/05/1937)

Lugar	Arrigorriaga
Fecha	21/05/1937
Descripción	Sin especificaciones
Fuente	PPR, Euzkadi(22/05/1937)

Lugar	Galdakao
Fecha	21/05/1937
Descripción	Sin especificaciones
Fuente	PPR, Euzkadi(22/05/1937)

Lugar	Lezama
Fecha	21/05/1937
Descripción	Sin especificaciones
Fuente	PPR, Euzkadi(22/05/1937)

Lugar	Munguia
Fecha	21/05/1937
Descripción	Sin especificaciones
Fuente	PPR, Euzkadi(22/05/1937)

Lugar	Padura
Fecha	21/05/1937
Descripción	Sin especificaciones
Fuente	PPR, Euzkadi(22/05/1937)

Lugar	Sondika
Fecha	21/05/1937
Descripción	Sin especificaciones
Fuente	PPR, Euzkadi(22/05/1937)

Lugar	Zalla
Fecha	21/05/1937
Descripción	Sin especificaciones
Fuente	PPR, Euzkadi(22/05/1937)

Lugar	Amorebieta-Etxano (Zornotza)
Fecha	22/05/1937
Descripción	Sin especificaciones
Fuente	El Liberal(23/05/1937)

Lugar	Balmaseda
Fecha	22/05/1937
Descripción	Sin especificaciones
Fuente	Sin Fuente

Lugar	Dima
Fecha	22/05/1937
Descripción	Sin especificaciones
Fuente	Euzkadi(23/05/1937)

Lugar	Pamplona-Iruñea
Fecha	22/05/1937
Descripción	El escritor escribe: “Cuando dieron la alarma me encontraba en la calle de San Saturnino y corrí a un refugio que había en la calle Jarauta, en el sótano de plátanos Zabalza, que tenía aspecto de túnel, con el techo enladrillado de canto. Allí pasamos un cuarto de hora o así, no sin antes haber oído unas explosiones que nos asustaron mucho, hasta que cesó la alarma. Luego nos enteramos de que fueron varias bombas que un solo aparato (ya hacía falta valor) dejó caer en Capitanía, donde el Portal de Francia, causando once muertos y veinte heridos”. 10 muertos y 25 heridos según la versión oficial
Fuente	Testimonio Andrés Briñol y Antonio Martinicorena

Lugar	Larrabetzu
Fecha	22/05/1937
Descripción	Sin especificaciones
Fuente	El Liberal(23/05/1937)

Lugar	Lemoa
Fecha	22/05/1937
Descripción	Sin especificaciones
Fuente	Euzkadi(23/05/1937)

Lugar	Munguia
Fecha	22/05/1937
Descripción	Sin especificaciones
Fuente	El Liberal(23/05/1937)

Lugar	Usánsolo
Fecha	22/05/1937
Descripción	Sin especificaciones
Fuente	El Liberal(23/05/1937)

Lugar	Sestao
Fecha	23/05/1937
Descripción	Se lanzaron unas 50 bombas. Fue el bombardeo más duro sobre esta localidad. 4 aviones bombardearon el pueblo durante 5 minutos. Según el Secretario General de Gobernación, se registraron 22 muertos y 80 heridos
Fuente	Euzkadi(24/05/1937)

Lugar	Zeberio
Fecha	23/05/1937
Descripción	Sin especificaciones
Fuente	Sin Fuente

Lugar	Dima-Bernagoitia alderdia
Fecha	23/05/1937
Descripción	Sin especificaciones
Fuente	PRR

Lugar	Galdakao
Fecha	24/05/1937
Descripción	Sin especificaciones
Fuente	Euzkadi(25/05/1937)

Lugar	Lemoa
Fecha	24/05/1937
Descripción	Sin especificaciones
Fuente	Euzkadi(25/05/1937)

Lugar	Ugao-Miravalles
Fecha	24/05/1937
Descripción	Sin especificaciones
Fuente	Euzkadi(25/05/1937)

Lugar	Sollube
Fecha	24/05/1937
Descripción	Sin especificaciones
Fuente	PRR

Lugar	Zeberio
Fecha	24/05/1937
Descripción	Sin especificaciones
Fuente	Euzkadi(25/05/1937)

Lugar	Arrigorriaga
Fecha	25/05/1937
Descripción	Sin especificaciones
Fuente	Euzkadi(26/05/1937)

Lugar	Bilbao
Fecha	25/05/1937
Descripción	Bombardeo de varias zonas de Bilbao. Lista de lugares
Fuente	El Liberal(26/05/1937)

Lugar	Ugao-Miravalles
Fecha	25/05/1937
Descripción	Sin especificaciones
Fuente	Euzkadi(26/05/1937)

Lugar	Getxo
Fecha	26/05/1937
Descripción	Sin especificaciones
Fuente	Euzkadi(27/05/1937), testimonio de Mercedes Iribarren

Lugar	Ugao-Miravalles
Fecha	26/05/1937
Descripción	Sin especificaciones
Fuente	El Liberal(27/05/1937)

Lugar	Ugao-Miravalles
Fecha	27/05/1937
Descripción	Sin especificaciones
Fuente	Euzkadi(28/05/1937)

Lugar	Amurrio
Fecha	31/05/1937
Descripción	Se registraron un muerto y heridos indefinidos
Fuente	Euzkadi(01/06/1937)

Lugar	Lemoa
Fecha	04/06/1937
Descripción	Número de víctimas indefinido
Fuente	Euzkadi(05/06/1937)

Lugar	Lezama
Fecha	04/06/1937
Descripción	Sin especificaciones
Fuente	El Liberal(05/06/1937)

Lugar	Zamudio
Fecha	04/06/1937
Descripción	Sin especificaciones
Fuente	El Liberal(05/06/1937)

Lugar	Bedia
Fecha	05/06/1937
Descripción	Sin especificaciones
Fuente	Euzkadi(06/06/1937)

Lugar	Bilbao
Fecha	05/06/1937
Descripción	Sin especificaciones
Fuente	Euzkadi(06/06/1937)

Lugar	Usánsolo
Fecha	05/06/1937
Descripción	Sin especificaciones
Fuente	Euzkadi(06/06/1937)

Lugar	Zamudio
Fecha	10/06/1937
Descripción	Sin especificaciones
Fuente	Euzkadi(11/06/1937)

Lugar	Larrabetzu
Fecha	11/06/1937
Descripción	Noticia del bombardeo de Larrabetzu y Lezama, causando sobre todo daños materiales y 2 muertos en uno de los caseríos bombardeados. Sin más especificaciones. No se menciona en que pueblo murieron las dos víctimas
Fuente	Euzkadi(12/06/1937)

Lugar	Lezama
Fecha	11/06/1937
Descripción	Sin especificaciones
Fuente	Euzkadi(12/06/1937)

Lugar	Bilbao
Fecha	12/06/1937
Descripción	Sufrió daños sobre todo la calle Iturrizar
Fuente	Sin Fuente

Lugar	Alonsotegui
Fecha	13/06/1937
Descripción	Sin especificaciones
Fuente	Euzkadi(14/06/1937)

Lugar	Barakaldo
Fecha	13/06/1937
Descripción	Sin especificaciones
Fuente	Euzkadi(14/06/1937)

Lugar	Bilbao
Fecha	13/06/1937
Descripción	Los aviones nacionales bombardearon el cinturón de hierro en la zona entre Larrabetzu y Beriaga. Manuel Irujo dimitió, pero su dimisión no fue aceptada
Fuente	Sin Fuente

Lugar	Zaramillo
Fecha	13/06/1937
Descripción	Sin especificaciones
Fuente	Sin Fuente

Lugar	Alonsotegui
Fecha	14/06/1937
Descripción	Sin especificaciones
Fuente	Sin Fuente

Lugar	Berriz (Deusto)
Fecha	14/06/1937
Descripción	Sin especificaciones
Fuente	El Liberal(15/06/1937)

Lugar	Bilbao
Fecha	14/06/1937
Descripción	Sin especificaciones
Fuente	Sin Fuente

Lugar	Erandio
Fecha	14/06/1937
Descripción	Sin especificaciones
Fuente	Sin Fuente

Lugar	Bilbao
Fecha	15/06/1937
Descripción	Noticia del ataque a Bilbao por 20-30 aviones
Fuente	El Liberal(16/06/1937)

Lugar	Deusto
Fecha	15/06/1937
Descripción	Sin especificaciones
Fuente	Sin Fuente

Lugar	Portugalete
Fecha	15/06/1937
Descripción	Número de víctimas civiles sin especificar
Fuente	El Liberal(16/06/1937)

Lugar	Sestao
Fecha	15/06/1937
Descripción	Sin especificaciones
Fuente	Sin Fuente

Lugar	Abanto-Zierbana
Fecha	16/06/1937
Descripción	Sin especificaciones
Fuente	Sin Fuente

Lugar	Ortuella
Fecha	16/06/1937
Descripción	Sin especificaciones
Fuente	Sin Fuente

Lugar	Trapagaran
Fecha	16/06/1937
Descripción	Sin especificaciones
Fuente	Sin Fuente

Lugar	Barakaldo
Fecha	18/06/1937
Descripción	Sin especificaciones
Fuente	Sin Fuente

Lugar	Sestao
Fecha	18/06/1937
Descripción	Sin especificaciones
Fuente	Sin Fuente

Lugar	Barakaldo
Fecha	19/06/1937
Descripción	Sin especificaciones
Fuente	Sin Fuente

Lugar	Karrantza
Fecha	22/06/1937
Descripción	Sin especificaciones
Fuente	Sin Fuente

Lugar	Zorroza (Bilbao)
Fecha	30/06/1937
Descripción	Sin especificaciones
Fuente	Sin Fuente

Lugar	Balmaseda
Fecha	27/07/1937
Descripción	Sin especificaciones
Fuente	Sin Fuente

Lugar	Tudela
Fecha	13/08/1937
Descripción	Se registraron 13 muertos y 20 heridos
Fuente	AAT

Lugar	Ilunberri
Fecha	25/09/1937
Descripción	Se registraron 7 muertos
Fuente	AAL

Lugar	Pamplona-Iruñea
Fecha	11/12/1937
Descripción	10 bombarderos Tupolev SB-2 bombardearon Pamplona. Se registraron 8 muertos
Fuente	Heraldo de Aragón, ABC, testimonios de Jesús Olaverri, Rosari Jaurietaren

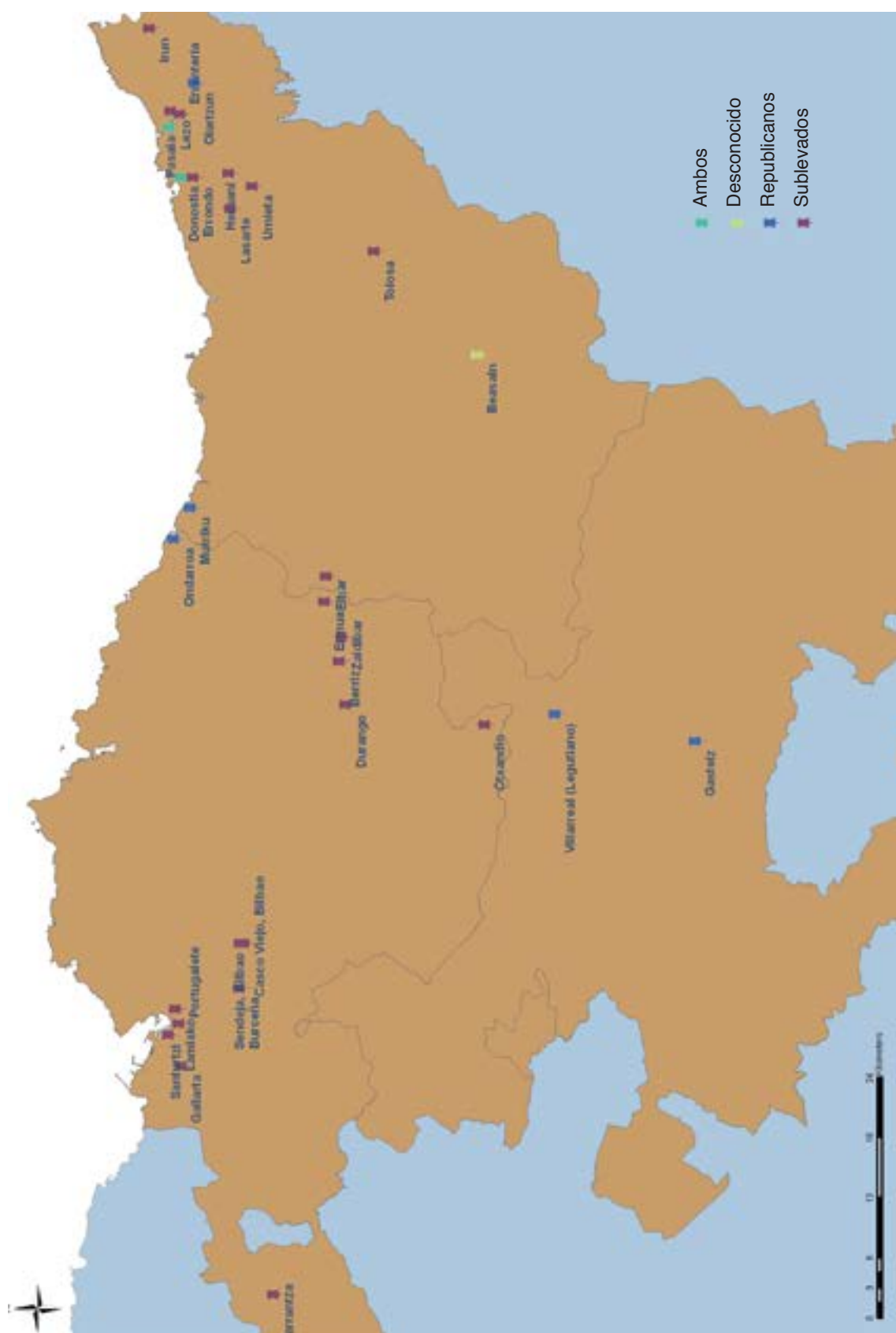
Lugar	Orduña
Fecha	31/12/1937
Descripción	Sin especificaciones
Fuente	Sin Fuente

Lugar	Pamplona-Iruñea
Fecha	18/01/1938
Descripción	Se registró un muerto
Fuente	Sin Fuente

4.2.3. Mapas de la ubicación de las localidades bombardeadas



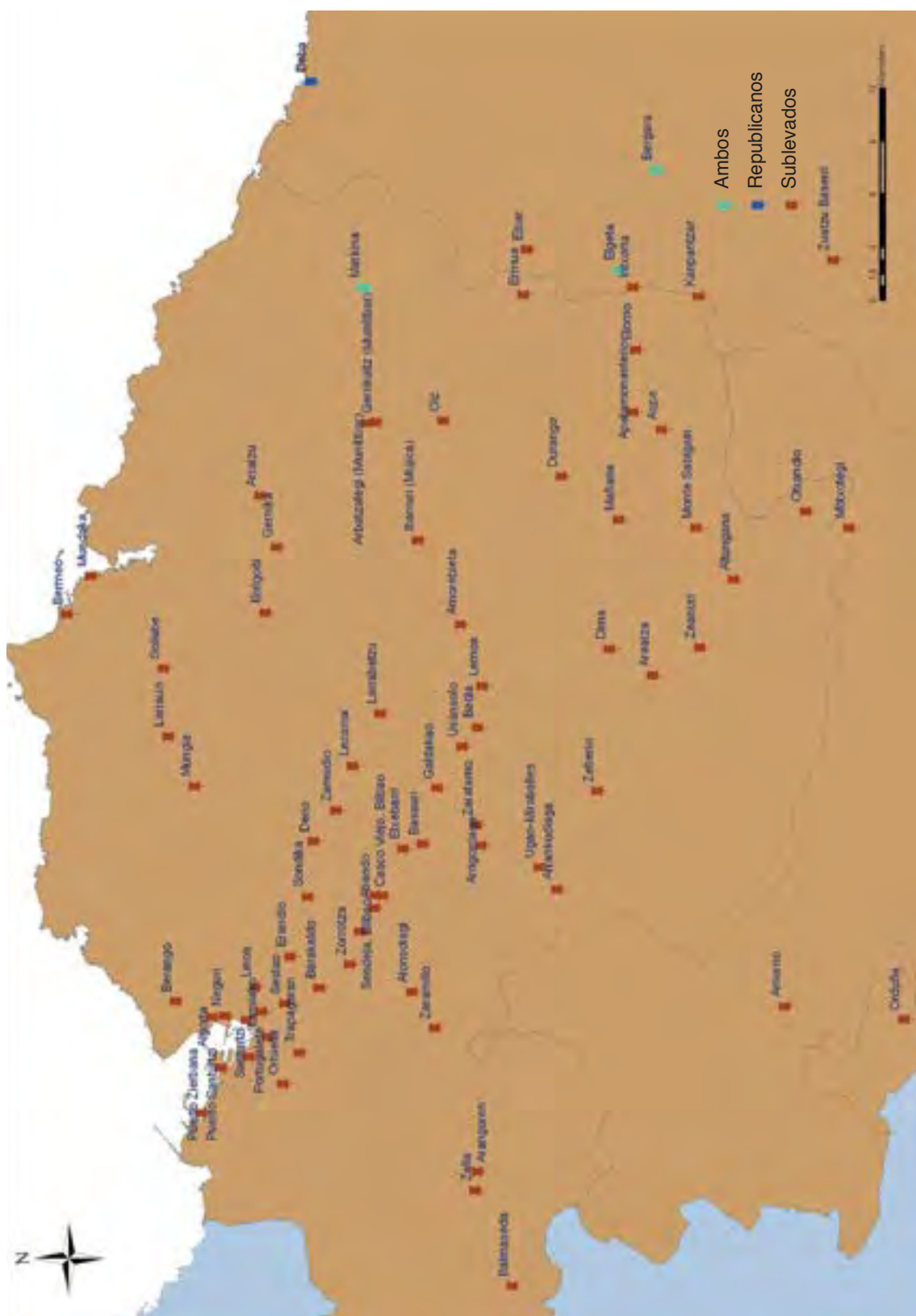
Localidades bombardeadas desde julio de 1936 hasta el 7 de octubre de 1936







Localidades bombardeadas desde 1 abril hasta 1 de agosto de 1937



Localidades bombardeadas desde 1 abril hasta 1 de agosto de 1937

5. Los espacios habilitados como prisiones y campos de concentración durante la Guerra Civil como lugares de memoria

Dr. Aritz Ipiña Bidaurrezga (UPV/EHU)

5.1. Introducción y metodología

Las prisiones y campos de concentración habilitados durante la Guerra Civil en los Territorios Históricos de Bizkaia, Gipuzkoa y Araba constituyen lugares de memoria, debido a que en ellos se produjeron vulneraciones de derechos humanos de miles de personas. En las prisiones franquistas la vulneración de dichos derechos fue una constante, planificada y dirigida por las propias autoridades como herramienta para la destrucción y el sometimiento de los vencidos: nacionalistas vascos, izquierdistas, republicanos y anarquistas. Las prisiones habilitadas por las autoridades republicanas y controladas por el Gobierno Vasco no tuvieron esta función, a pesar de ello, algunas fueron asaltadas por la población civil, siendo asesinados cientos de presos sospechosos de ser derechistas, tradicionalistas y monárquicos.

Este apartado del informe tiene como objetivo realizar una identificación de estos lugares, contabilizándolos y señalando su ubicación. Ante de ello creemos que es necesario realizar una breve contextualización.

A pesar de que recientemente se ha publicado una obra sobre la represión franquista en Araba, el autor no realiza una aproximación a las cárceles del Territorio Histórico⁸, por lo que la bibliografía sobre los presidios alaveses es muy escasa, por lo que sería necesario analizar las fuentes primarias para poder establecer el número de prisiones con precisión.

Las detenciones se produjeron desde el 18 de julio de 1936, al quedar gran parte del Territorio en poder de los sublevados. A mediados de 1937 más de 4.000 prisioneros estaban concentrados en las prisiones de Vitoria-Gasteiz, por lo que los dirigentes franquistas habilitaron distintos colegios como cárceles o como campos de concentración.

Tras el Golpe de Estado de julio de 1937, las autoridades republicanas utilizaron las prisiones disponibles en el Territorio Histórico de Bizkaia. Debido al elevado número de presos se habilitaron varios conventos y los barcos prisión, que fueron atracados en la Ría de Bilbao.

El Gobierno Vasco, creado en octubre de 1936, se hizo cargo de ellas, centralizándolas en Bilbao. Los barcos prisión desaparecieron como tales en las semanas posteriores, pasando los presos a Bilbao. La centralización de la cárceles en la villa se debió a la intención del Gobierno Vasco a salvaguardar la vida de los presos, evitando los asaltos que se produjeron a los barcos prisión en septiembre y octubre de 1936.

Por ello, las prisiones del Bilbao republicano estaban situadas en el entorno de la calle Zabalbide, barrio de Santutxu. El barrio era prácticamente inexistente durante la primera mitad del siglo XX. La calle Zabalbide era conocida como “Via Crucis” al estar situadas en sus proximidades la Prisión Provincial de Larrianaga, la Casa Galera, utilizada como prisión para mujeres y varios edificios religiosos.

Tras la conquista franquista de la villa, las mismas prisiones que albergaron presos derechistas pasaron a albergar presos nacionalistas vascos y republicanos. El volumen de detenidos por las fuerzas franquistas fue muy superior al efectuado por el Gobierno Vasco, por lo que las autoridades sublevadas crearon y habilitaron nuevas cárceles y espacios concentracionarios.

Las autoridades republicanas guipuzcoanas habilitaron varios centros de detención en Donostia tras sofocar el Golpe de Estado en la capital. Hasta la conquista de Donostia por parte de las tropas sublevadas, la bibliografía consultada, no aporta información sobre el establecimiento de centros de reclusión para detenidos por los golpistas. Todo apunta a que los detenidos eran encarcelados en lugares improvisados, como ocurrió en Beasain. En aquel momento fueron pocas las detenciones que se produjeron y escasos los presos de guerra. Como ocurrió con la toma de Pikoketa, eran fusilados de manera casi inmediata.

8 GÓMEZ CALVO (2014).

El presente apartado del estudio tiene como objeto la identificación de cárceles y espacio concentracionarios habilitados durante 1936 y 1939 en Araba, Bizkaia y Gipuzkoa por el gobierno republicano y las fuerzas golpistas comandadas por el general Francisco Franco.

La identificación de las cárceles y espacios de detención se ha obtenido de distintas fuentes secundarias, señaladas en el apartado bibliográfico citado al final del informe. En este trabajo no se han utilizado fuentes primarias, documentos contemporáneos de 1936-1939 depositados en diferentes archivos, debido a que el objetivo de la presente investigación ha sido la realizar una identificación de las cárceles y campos de concentración, y no un análisis de todos ellos.

La identificación de las prisiones se ha dividido alfabéticamente según Territorios Históricos. Hemos comenzando por las establecidas en Araba por las autoridades golpistas, siguiendo con las habilitadas primero por las autoridades republicanas y posteriormente las franquistas en Bizkaia y finalizando de idéntica forma en Gipuzkoa.

Para favorecer la localización e identificación de las prisiones dentro del propio Territorio Histórico hemos ordenado estas alfabéticamente.

Para cada prisión, lugar de detención o espacio concentracionario hemos creado una ficha con distintos campos. El primero de ellos es la localidad donde se ubicó, siendo el segundo campo el bando que la utilizó. El nombre de la cárcel corresponde al tercer campo, mientras que en el cuatro se ha realizado una breve descripción de dicho lugar. En el siguiente punto hemos tratado de analizar cual es el espacio físico que ocupa hoy en día la prisión o campo de concentración de entonces. Este campo es el que ha conllevado mayores problemas, ya que la identificación de estos espacios en la bibliografía actual resulta escasa. Por último la ficha finaliza con la bibliografía utilizada para la identificación de la cárcel o espacio concentracionario.

5.2. Relación de las prisiones y centros de reclusión

5.2.1. Prisiones franquistas en Araba

1. Murgia
2. Nanclares de la Oca
3. Vitoria-Gasteiz. Colegio de Santa María de Vitoria
4. Vitoria-Gasteiz. Colegio del Sagrado Corazón
5. Vitoria-Gasteiz. Convento del Carmen
6. Vitoria-Gasteiz. Cuartel de la Guardia de Asalto
7. Vitoria-Gasteiz. Plaza de Toros
8. Vitoria-Gasteiz. Prisión Provincial de Vitoria
9. Vitoria-Gasteiz. Seminario Viejo

1

Localidad	MURGIA
Bando	Franquista
Nombre	Campo de Concentración de Murgia
Descripción	La base del campo fue el convento de los Padres Paules, habilitado como centro de reclusión e internamiento para facilitar la redistribución de los presos de la Prisión Provincial de Vitoria primero y aliviar después el incremento de los mismos tras la caída del frente del Norte, en junio de 1937. En 1938 y especialmente en 1939 cedió todo el protagonismo al de Orduña, que se encontraba a ocho kilómetros. Alrededor de 1.500 presos pasaron por allí.
Situación hoy en día	Colegio Sagrado Corazón de Jesús (P. Paules)
Bibliografía	EGAÑA (1999-2004) EGAÑA (2009)

2

Localidad	NANCLARES DE LA OCA
Bando	Franquista
Nombre	Campo de concentración de Nanclares de la Oca
Descripción	Situado al sur de Vitoria-Gasteiz, pasó a convertirse de un balneario de los Hermanos de las Escuelas Cristianas a un centro de trabajos forzados. Fue construido en 1940. Durante siete años sirvió para emplear como mano de obra en régimen de semiesclavitud a miles de presos. El cementerio de la localidad se vio obligado a ampliarse ya que cerca de 120 presos murieron por disentería, desnutrición y tuberculosis.
Situación hoy en día	No existe.
Bibliografía	MONAGO ESCOBEDO (1997)

3

Localidad	VITORIA-GASTEIZ
Bando	Franquista
Nombre	Colegio Santa María de Vitoria
Descripción	Colegio construido en 1904 y inaugurado en 1906. Conocido popularmente como “Las Escuelas de Ali”, ya que se encontraban cerca de dicho pueblo.
Situación hoy en día	Colegio Santa María de Vitoria Ikastetxea
Bibliografía	EGAÑA (1999-2004) EGAÑA (2009)

4

Localidad	VITORIA-GASTEIZ
Bando	Franquista
Nombre	Colegio del Sagrado Corazón
Descripción	Prisión habilitada para mujeres. Situada entre la calle Manuel Iradier y la calle Fueros. Las monjas se hicieron cargo de parte de la vigilancia de las presas. Las mujeres eran sacadas de la cárcel cada cierto tiempo y obligadas a pasearse por la calle dato con el pelo rapado y un mechón con un lazo rojo atado a él con el objeto de que sirviesen de mofa y ejemplo para el resto de la población.
Situación hoy en día	Colegio de las Carmelitas Sagrado Corazón
Bibliografía	EGAÑA (1999-2004) EGAÑA (2009)

5

Localidad	VITORIA-GASTEIZ
Bando	Franquista
Nombre	Convento del Carmen
Descripción	Convento construido entre 1897 y 1900. Situado en la calle Manuel Iradier.
Situación hoy en día	Convento del Carmen
Bibliografía	EGAÑA (1999-2004) EGAÑA (2009)

6

Localidad	VITORIA-GASTEIZ
Bando	Franquista
Nombre	Cuartel de la Guardia de Asalto
Descripción	Situado en la calle Correría, al lado del Seminario Viejo. Fue ocupado por la Guardia de Asalto en 1934.
Situación hoy en día	Centro de Salud del Casco Viejo y Escuela de Música “Luis Aramburu”
Bibliografía	EGAÑA (1999-2004) EGAÑA (2009)

7

Localidad	VITORIA-GASTEIZ
Bando	Franquista
Nombre	Plaza de toros de Vitoria
Descripción	
Situación hoy en día	Demolida en 2006 al concluir la obras de la plaza actual
Bibliografía	EGAÑA (1999-2004) EGAÑA (2009)

8

Localidad	VITORIA-GASTEIZ
Bando	Franquista
Nombre	Prisión Provincial de Vitoria
Descripción	Principal cárcel de Vitoria-Gasteiz. Estaba situada en la calle La Paz. Hoy en día no existe. El elevado número de presos detenidos en la cárcel obligó a las autoridades sublevadas a habilitar nuevas centros de reclusión.
Situación hoy en día	Edificio de viviendas. Colindante al Corte Ingles
Bibliografía	EGAÑA (1999-2004) EGAÑA (2009)

9

Localidad	VITORIA-GASTEIZ
Bando	Franquista
Nombre	Seminario Viejo
Descripción	El edificio ocupa una manzana comprendida entre la calle Correría, el cantón popularmente conocido como de las Pulmonías, o antes, como el de las Lechuzas, la Plaza de Santa María, la Calle Fray Zacarías Martínez y el cantón de las Carnicerías. Fue creado en 1880.
Situación hoy en día	Viviendas
Bibliografía	EGAÑA (1999-2004) EGAÑA (2009)

5.2.2.- Prisiones republicanas en Bizkaia

1. Bilbao. Barcos prisión Cabo Quilates y Altuna Mendi
2. Bilbao. Casa Galera
3. Bilbao. Convento de El Carmelo
4. Bilbao. Convento de los Ángeles Custodios
5. Bilbao. Prisión Provincial de Larrinaga
6. Durango. Cárcel de Durango
7. Sestao. Cárcel de las Escuelas de Urbina

1

Localidad	BILBAO
Bando	Republicano
Nombre	Barcos prisión Cabo Quilates y Altuna Mendi
Descripción	<p>Ambos barcos fueron utilizados por la “Junta de Defensa de Bizkaia” como cárceles flotantes, siendo atracados en la Ría de Bilbao, a la altura de Barakaldo. El 25 de septiembre, como represalia por un bombardeo de la aviación sublevada contra Bilbao, ambos barcos fueron asaltados por milicianos y civiles. Costó la vida a 41 presos del Cabo Quilates y a 29 de Altuna Mendi. El 2 de octubre los marineros del Jaime I asaltaron el Cabo Quilates, matando a 38 presos.</p> <p>Tras la formación del Gobierno Vasco, los guardias de los barcos prisión fueron sustituidos, poniendo al frente de la custodia de los presos a miembros del Cuerpo de Miñones de Bizkaia y de la Guardia Civil. El cambio puso fin a los asaltos de los barcos.</p>
Situación hoy en día	No existen
Bibliografía	LANDA MONTENEGRO (2007)

2

Localidad	BILBAO
Bando	Republicano
Nombre	Casa Galera
Descripción	<p>La Casa Galera estaba situada entre las calles Zabalbide y Sorkunde de Santutxu. Fue asaltada el 4 de enero de 1937. Utilizada como cárcel de mujeres.</p>
Situación hoy en día	Casa Galera, convertida en Bilbaomusika
Bibliografía	LANDA MONTENEGRO (2007)

3

Localidad	BILBAO
Bando	Republicano
Nombre	Convento de El Carmelo
Descripción	Convento carmelita situado en el barrio de Santutxu. En 1936 también funcionaba como hospital. Desde el comienzo de la guerra fue habilitado como prisión debido a su cercanía con la Cárcel de Larrinaga. Asaltada el 4 de enero de 1937.
Situación hoy en día	Convento de El Carmelo
Bibliografía	LANDA MONTENEGRO (2007)

4

Localidad	BILBAO
Bando	Republicano
Nombre	Convento de los Ángeles Custodios
Descripción	Convento situado en el barrio de Santutxu, en frente del Convento de los Ángeles Custodios. Fue asaltado el 4 de enero de 1937.
Situación hoy en día	Colegio de Ángeles Custodios
Bibliografía	LANDA MONTENEGRO (2007)

5

Localidad	BILBAO
Bando	Republicano
Nombre	Prisión Provincial de Larrinaga
Descripción	Situada en el actual barrio de Santutxu, en la calle Zabalbide nº 19, hoy en día no existe. A principios del siglo XX se convirtió en el centro penitenciario más importante de Bizkaia. Fue asaltada el 4 de enero de 1937.
Situación hoy en día	Viviendas. Edificio Garamendi
Bibliografía	LANDA MONTENEGRO (2007)

6

Localidad	DURANGO
Bando	Republicano
Nombre	Cárcel de Durango
Descripción	Cárcel de partido judicial. El 25 de septiembre de 1936 Durango sufrió un bombardeo por parte de la aviación sublevada. Como represalia por el bombardeo milicianos que se hallaban en el municipio sacaron de la cárcel de la localidad a 22 presos y fusilaron a 21 de ellos sin juicio previo en el cementerio.
Situación hoy en día	No existe
Bibliografía	IPÍÑA BIDAURRAZAGA (2014)

7

Localidad	SESTAO
Bando	Republicano
Nombre	Cárcel de las Escuelas de Urbina
Descripción	Tras el Golpe de Estado se creó un cárcel en las escuelas de Urbinaga de Sestao. Esta fue asaltada el 26 de septiembre de 1937 por milicianos siendo asesinados seis presos. El 26 de octubre volvió a ser asaltada, falleciendo otros cuatro presos.
Situación hoy en día	
Bibliografía	IPIÑA BIDAURRAZAGA (2014)

5.2.3. Prisiones franquistas en Bizkaia

1. Amorebieta
2. Balmaseda
3. Bilbao. "Cuartelillo" de Seguridad
4. Bilbao. Barco prisión Upo Mendi
5. Bilbao. Campo de Concentración de la Universidad de Deusto
6. Bilbao. Campos de Internamiento de los Salesionas
7. Bilbao. Cárcel de Tabacalera
8. Bilbao. Casa Galera
9. Bilbao. Chalet de Orue
10. Bilbao. Colegio de los Escolapios
11. Bilbao. Convento de El Carmelo
12. Bilbao. Convento de los Ángeles Custodios
13. Bilbao. Plaza de Toros
14. Bilbao. Prisión Provincial de Larrinaga
15. Bilbao. Teatro Arriaga
16. Bizkaia. Puestos de la Guardia Civil
17. Durango
18. Gernika
19. Getxo
20. La Arboleda, Galdames y Gallarta
21. Lezama
22. Urduña / Orduña

1

Localidad	AMOREBIETA
Bando	Franquista
Nombre	Cárcel de Amorebieta
Descripción	La Cárcel de Amorebieta fue concebida para albergar a presas y estuvo abierta desde 1939 hasta 1949. Estaba situada en el centro de la localidad, donde hoy en día esta el colegio del Carmelo.
Situación hoy en día	Colegio del Carmelo de Amorebieta
Bibliografía	BADIOLA ARISTIMUÑO (2011)

2

Localidad	BALMASEDA
Bando	Franquista
Nombre	Prisión del partido judicial de Balmaseda
Descripción	En la prisión del partido judicial de Balmaseda fueron internados presos procedentes del frente, así como vecinos detenidos de las proximidades. Este centro fue utilizado para clasificar e interrogar a detenidos que posteriormente eran enviados a las cárceles de Bilbao. También fue lugar de reclusión de presos comunes.
Situación hoy en día	No existe
Bibliografía	BADIOLA ARISTIMUÑO (2011) IPIÑA BIDAURRAZAGA (2014)

3

Localidad	BILBAO
Bando	Franquista
Nombre	“Cuartelillo” de Seguridad de Bilbao
Descripción	Situado en el número 2 de la calle Epalza. Al igual que los puestos de la Guardia Civil, en el “Cuartelillo” se procedió a interrogar a los individuos detenidos por las fuerzas policiales, siendo estos enviados posteriormente a las prisiones bilbaínas. Los malos tratos fueron habituales en sus dependencias, llegando a “fallecer” detenidos en extrañas circunstancias.
Situación hoy en día	Viviendas
Bibliografía	

4

Localidad	BILBAO
Bando	Franquista
Nombre	Barco prisión Upo Mendi
Descripción	El Barco Upo Mendi fue utilizado como prisión tras la ocupación de Bilbao. El Upo Mendi fue trasladado a la Ría de Vigo, quedando atracado cerca de la Isla de San Simón, donde estaba instalada una cárcel para sexagenarios en la que también fueron recluidos muchos vascos. A fecha de 6 de octubre de 1939, el Upo Mendi albergaba a 622 presos, de los que 106 eran vascos. El barco carecía de los servicios básicos, sin luz, cocinas, colchonetas ni platos, siendo el agua potable escasa.
Situación hoy en día	No existe.
Bibliografía	LANDA MONTENGREGO y GUEZALA (1998)

5

Localidad	BILBAO
Bando	Franquista
Nombre	Campos de Concentración de la Universidad de Deusto
Descripción	Este campo estaba ubicado en los locales de la Universidad de Deusto, que durante la guerra habían servido como cuarteles para los milicianos. En agosto de 1937 las autoridades franquistas crearon el campo para albergar a los prisioneros que no pudo huir de Bilbao o Bizkaia. El campo tenía carácter de provisional y su función era la de clasificar a los prisioneros. En junio de 1938 había 4.488 presos internados en el campo, casi doblando su capacidad. Desde el campo se enviaron 1.000 prisioneros para laborales de reconstrucción de los municipios de Durango, Amorebieta, Gernika y Orozko, así como a batallones ubicados en Sevilla, Cádiz o Zaragoza. La bibliografía consultada indica que duró hasta al menos noviembre de 1939.
Situación hoy en día	Universidad de Deusto
Bibliografía	BADIOLA ARISTIMUÑO (2011) LANDA MONTENGREGO y GUEZALA (1998)

6

Localidad	BILBAO
Bando	Franquista
Nombre	Campo de Internamiento de los Salesianos
Descripción	El Colegio de Salesianos está ubicado en Deusto. Los campos del colegio se convirtieron en una base para la recuperación de vehículos de guerra. Llegó a tener 2.374 presos.
Situación hoy en día	Colegio de los Salesianos
Bibliografía	BADIOLA ARISTIMUÑO (2011)

7

Localidad	BILBAO
Bando	Franquista
Nombre	Cárcel de Tabacalera
Descripción	La prisión habilitada de Tabacalera también estaba situada en el barrio de Santutxu, hoy en día no existe. Ocupaba un terreno que anteriormente había albergado una fábrica de tabaco. El terreno de la cárcel constituía un amplio recinto amurallado de cinco hectáreas. Hoy en día es la barriada Párroco Unceta, que se construyó alrededor de 1951.
Situación hoy en día	Viviendas. Barriada Párroco Unceta.
Bibliografía	BADIOLA ARISTIMUÑO (2011) LANDA MONTENGREGO y GUEZALA (1998)

8

Localidad	BILBAO
Bando	Franquista
Nombre	Casa Galera
Descripción	La Casa Galera estaba situada entre las calles Zabalbide y Sorkunde de Santutxu. Al igual que las demás prisiones republicanas, esta también fue habilitada por las autoridades franquistas como cárcel.
Situación hoy en día	Casa Galera, convertida en Bilbaomusika.
Bibliografía	BADIOLA ARISTIMUÑO (2011) LANDA MONTENGREGO y GUEZALA (1998)

9

Localidad	BILBAO
Bando	Franquista
Nombre	Chalet de Orue
Descripción	El Chalet de Orue estaba situado en frente de El Carmelo, y a escasa distancia de la Cárcel de Larrinaga y la Casa Galera. Fue habilitado como prisión de mujeres. La casa fue concebida para albergar a 30 personas, pero allí fueron recluidas entre 600 y 700 personas. Alrededor de 40 mujeres dormían en habitaciones de 5,5 x 4,5 metros. Al igual que El Carmelo, el Chalet de Orue, dependía de Larrinaga. El chalet fue derribado en los años 70 para edificar las viviendas actuales en lo que ahora son las calles Remigio Gandasegui, Julián Bolívar y El Carmelo.
Situación hoy en día	Viviendas.
Bibliografía	BADIOLA ARISTIMUÑO (2011) LANDA MONTENGREGO y GUEZALA (1998)

10

Localidad	BILBAO
Bando	Franquista
Nombre	Colegio de los Escolapios
Descripción	El Colegio de los escolapios estaba situado en las actuales calles de Juan de Ajuriaguerra y Alameda Urquijo. Durante la guerra fue cuartel de las fuerzas nacionalistas vascas. Tras la conquista de la villa, las autoridades franquistas lo utilizaron como cárcel. El número de detenidos a principios de noviembre de 1937 era de 3.438. La provisionalidad de la cárcel se demoró hasta 1939. En los meses de mayo-junio de dicho año comenzaron a ser liberados los reclusos en calidad de detenidos en prisión atenuada.
Situación hoy en día	Colegio de los Escolapios
Bibliografía	BADIOLA ARISTIMUÑO (2011) LANDA MONTENGREGO y GUEZALA (1998)

11

Localidad	BILBAO
Bando	Franquista
Nombre	Convento de El Carmelo
Descripción	Situada también en el barrio de Santutxu. El convento de El Carmelo continuó como centro de reclusión tras la conquista de la villa de Bilbao por parte de las fuerzas franquistas. En ella fueron detenidos al menos 45 sacerdotes, además de otros presos. La prisión pasó a depender de la Cárcel de Larrinaga.
Situación hoy en día	Convento de El Carmelo
Bibliografía	BADIOLA ARISTIMUÑO (2011) LANDA MONTENGREGO y GUEZALA (1998)

12

Localidad	BILBAO
Bando	Franquista
Nombre	Convento de los Ángeles Custodios
Descripción	El convento de los Ángeles Custodios actualmente es un colegio. Fue utilizado como prisión durante la etapa republicana y posteriormente tras la entrada de las tropas franquistas. Al igual que el resto de prisiones de la villa estaba situada en Santutxu.
Situación hoy en día	Colegio de Ángeles Custodios
Bibliografía	BADIOLA ARISTIMUÑO (2011) LANDA MONTENGREGO y GUEZALA (1998)

13

Localidad	BILBAO
Bando	Franquista
Nombre	Plaza de Toros de Bilbao
Descripción	En la plaza de toros de Vista Alegre se alojaron a 13 de febrero de 1939 alrededor de 2.000 hombres. La autoridad militar desestimó la utilización de este espacio concentracionario por no reunir las condiciones elementales de salubridad. Tras 12 días reclusos en plaza de toros los presos fueron trasladados a otros cárceles de la capital.
Situación hoy en día	Plaza de Toros de Bilbao
Bibliografía	BADIOLA ARISTIMUÑO (2011) LANDA MONTENGREGO y GUEZALA (1998)

14

Localidad	BILBAO
Bando	Franquista
Nombre	Prisión Provincial de Larrinaga
Descripción	Las autoridades franquistas también lo utilizaron como presidio, pero además de ello fue utilizado como centro de ejecución de prisioneros. En octubre de 1938 estaban reclusos 2.200 personas, aunque tras la caída de Bilbao llegó a albergar a 3.000 prisioneros.
Situación hoy en día	Viviendas. Edificio Garamendi
Bibliografía	BADIOLA ARISTIMUÑO (2011) LANDA MONTENGREGO y GUEZALA (1998)

15

Localidad	BILBAO
Bando	Franquista
Nombre	Teatro Arriaga de Bilbao
Descripción	El teatro Arriaga fue utilizado como prisión provisional tras la conquista de la villa de Bilbao. Allí fueron reclusos, entre otros, el personal del Cuerpo de Miñones de Bizkaia que no había evacuado de la capital. En él se procedió a clasificar a los prisioneros, enviando posteriormente a los acusados a las prisiones de la villa.
Situación hoy en día	Teatro Arriaga de Bilbao
Bibliografía	IPIÑA BIDAURRAZAGA (2014)

16

Localidad	BIZKAIA
Bando	Franquista
Nombre	Puestos de la Guardia Civil de Bizkaia
Descripción	Los puestos de la Guardia Civil constituyeron el primer centro de detención de muchos de los prisioneros. Tras la detención en plena calle, en sus domicilios o en sus puestos de trabajo los prisioneros eran conducidos a los puestos locales, donde eran interrogados. Desde estos puestos eran conducidos a las prisiones.
Situación hoy en día	Desconocida
Bibliografía	IPIÑA BIDAURRAZAGA (2014)

17

Localidad	DURANGO
Bando	Franquista
Nombre	Cárcel de Durango
Descripción	La Cárcel de Durango, ubicada en el antiguo convento de monjas fue habilitada como prisión de mujeres. Hoy en día dicho espacio está ocupado por el colegio de las Hermanas de la Caridad y de la Instrucción Cristiana de Nevers. Las presas allí detenidas procedían de todo el Estado español, siendo trasladadas el 28 de diciembre de 1940 desde la cárcel de Las Ventas de Madrid 350 mujeres.
Situación hoy en día	Colegio de las Hermanas de la Caridad y de la Instrucción Cristiana de Nevers
Bibliografía	BADIOLA ARISTIMUÑO (2011)

18

Localidad	GERNIKA
Bando	Franquista
Nombre	Centros de reclusión de Gernika
Descripción	Tras la conquista por parte de las tropas sublevadas de la villa foral se establecieron varios centros de reclusión en los que fueron internados presos que fueron obligados a reconstruir el pueblo.
Situación hoy en día	Desconocida
Bibliografía	BADIOLA ARISTIMUÑO (2011)

19

Localidad	GETXO
Bando	Franquista
Nombre	Cofradía de pescadores de Algorta
Descripción	La cofradía de pescadores de Algorta fue utilizada como espacio de reclusión temporal. Muchos de los detenidos en Getxo o en las localidades cercanas fueron trasladados allí, pasando posteriormente a las cárceles de Bilbao.
Situación hoy en día	Desconocida
Bibliografía	IPÍÑA BIDAURRAZAGA (2014)

20

Localidad	LA ARBOLEDA, GALDAMES Y GALLARTA
Bando	Franquista
Nombre	Campos de La Arboleda, Galdames y Gallarta
Descripción	Los prisioneros de guerra destinados a las minas se asentaron en el campo de concentración de La Arboleda. En mayo de 1938, la Cruz Roja repartió mantas a 92 prisioneros del Batallón de Trabajadores de las Minas de Gallarta y a 29 de Galdames.
Situación hoy en día	
Bibliografía	PASTOR RUIZ (2009)

21

Localidad	LEZAMA
Bando	Franquista
Nombre	Campo de Concentración de Lezama
Descripción	El campo de concentración de Lezama, a pesar de que incluso en alguna documentación militar así aparece consignado, no fue reconocido por la Inspección de Campos de Concentración. Éste fue designado como un depósito de prisioneros temporal, creado para alojar de manera provisional a los presos que iban a trabajar en la reconstrucción de municipio y en la obras de la carretera que daba acceso al lugar conmemorativo en que las tropas franquistas rompieron el Cinturón Defensivo de Bilbao.
Situación hoy en día	Desconocida
Bibliografía	IPÍÑA BIDAURRAZAGA (2014)

22

Localidad	URDUÑA / ORDUÑA
Bando	Franquista
Nombre	Campo de concentración de Orduña
Descripción	Este campo se ubicó en el edificio del colegio de los jesuitas de Orduña. Alojó presos entre 1937 y 1939. Dependió del Gobierno Militar de Vitoria, como las prisiones de la capital alavesa y de Murguia. El 10 de julio de 1938 4.131 presos se encontraban concentrados allí.
Situación hoy en día	
Bibliografía	BADIOLA ARISTIMUÑO (2011) EGIGUREN (2011) LANDA MONTENGREGO y GUEZALA (1998)

5.2.4. Prisiones republicanas en Gipuzkoa

1. Donostia. “Cheka” CNT
2. Donostia. Prisión del Teatro Kursaal
3. Donostia. Prisión Provincial de Ondarreta
4. Hondarribia

1

Localidad	DONOSTIA
Bando	Republicano
Nombre	“Cheka” de la CNT de la calle Larramendi
Descripción	Este centro de detención se situó en la sede de la CNT de la calle Larramendi, que pronto se cerró. Las prisiones improvisadas pronto desapareció en Gipuzkoa debido a la actuación de las fuerzas nacionalistas vascas.
Situación hoy en día	
Bibliografía	AIZPURUA MURUA (2007) BARRUSO BARES (2005)

2

Localidad	DONOSTIA
Bando	Republicano
Nombre	Prisión del teatro Kursaal
Descripción	La segunda prisión más importante fue la que se improvisó en el Kursaal. Este centro de detención fue rigurosamente controlado por la Comisaría de Orden Público. Fueron ingresos 168 personas, de las cuales 34 eran mujeres.
Situación hoy en día	Nuevo Teatro Kursaal
Bibliografía	AIZPURUA MURUA (2007) BARRUSO BARES (2005)

3

Localidad	DONOSTIA
Bando	Republicano
Nombre	Prisión Provincial de Ondarreta
Descripción	A su frente estuvo el socialista Luis Iglesias. Como consecuencia de la actuación de la Comisaría de Orden Público fueron detenidos 260 personas, de las cuales la mayoría eran miembros de las fuerzas de seguridad. En agosto de 1936 había 472 presos internados. Los presos fueron evacuados hacia Bilbao en barco el 8 de septiembre de 1936.
Situación hoy en día	No existe
Bibliografía	AIZPURUA MURUA (2007) BARRUSO BARES (2005)

4

Localidad	HONDARRIBIA
Bando	Republicano
Nombre	Prisión del Fuerte de Guadalupe
Descripción	El Fuerte de Guadalupe estaba situado en Hondarribia, fue la tercera prisión más importante del Territorio Histórico. Al frente de ella se situó el capitán de Infantería Juan Grajera.
Situación hoy en día	Sin uso.
Bibliografía	AIZPURUA MURUA (2007) BARRUSO BARES (2005)

5.2.5. Prisiones franquistas en Gipuzkoa

1. Arrasate
2. Azpeitia
3. Beasain
4. Bergara
5. Donostia. "Cheka" del Boulevard
6. Donostia. Asilo de San José
7. Donostia. Colegio de San José de la Montaña
8. Donostia. Cuartel de la Guardia de Asalto
9. Donostia. Plaza de Toros
10. Donostia. Prisión Provincial de Ondarreta
11. Hondarribia
12. Irun
13. Mutriku
14. Tolosa. Plaza de Toros
15. Tolosa. Prisión comarcal

1

Localidad	ARRASATE
Bando	Franquista
Nombre	Cárcel Comarcal de Mondragon
Descripción	Los presos de a cárcel de Arrasate fueron llevados en tres ocasiones a la plaza del pueblo, con ocasión de bombardeos republicanos.
Situación hoy en día	No existe
Bibliografía	AIZPURUA MURUA (2007) BARRUSO BARES (2005)

2

Localidad	AZPEITIA
Bando	Franquista
Nombre	Cárcel comarcal de Azpeitia
Descripción	Cárcel de partido judicial. A finales de septiembre de 1936 estaban presos en la cárcel comarcal 62 personas, entre ellos cuatro curas.
Situación hoy en día	No existe
Bibliografía	AIZPURUA MURUA (2007) BARRUSO BARES (2005)

3

Localidad	BEASAIN
Bando	Franquista
Nombre	Cárcel comarcal de Beasain
Descripción	A finales de septiembre de 1936 estaban presos en la cárcel comarcal 22 personas.
Situación hoy en día	
Bibliografía	AIZPURUA MURUA (2007) BARRUSO BARES (2005)

4

Localidad	BERGARA
Bando	Franquista
Nombre	Cárcel comarcal de Bergara
Descripción	Cárcel de partido judicial. Actualmente la cárcel de Bergara es ocupada por el Gaztetxe de la localidad.
Situación hoy en día	No existe.
Bibliografía	AIZPURUA MURUA (2007) BARRUSO BARES (2005)

5

Localidad	DONOSTIA
Bando	Franquista
Nombre	“Cheka del Boulevard”
Descripción	Este centro de detención estaba situado en los locales de Falange que anteriormente habían pertenecido al PNV.
Situación hoy en día	
Bibliografía	AIZPURUA MURUA (2007) BARRUSO BARES (2005) EGAÑA (1999-2004) EGAÑA (2009)

6

Localidad	DONOSTIA
Bando	Franquista
Nombre	Asilo de San José
Descripción	Prisión de mujeres de Donostia situada en la calle Prim, nº 33. Tras la caída de Bizkaia fue cerrada y sus presas fueron enviadas a Saturrarán.
Situación hoy en día	Colegio San José Ikastetxea
Bibliografía	AIZPURUA MURUA (2007) BARRUSO BARES (2005) EGAÑA (1999-2004) EGAÑA (2009)

7

Localidad	DONOSTIA
Bando	Franquista
Nombre	Colegio San José de la Montaña
Descripción	Este espacio de reclusión estuvo situado en la calle Ategorrieta nº 43.
Situación hoy en día	Residencia San José de la Montaña
Bibliografía	AIZPURUA MURUA (2007) BARRUSO BARES (2005) EGAÑA (1999-2004) EGAÑA (2009)

8

Localidad	DONOSTIA
Bando	Franquista
Nombre	Cuartel de la Guardia de Asalto
Descripción	El Cuartel de la Guardia de Asalto estaba situado en la calle Zapatari. Llamado “el infierno”, por las duras condiciones. Un informe del Gobierno Vasco de abril de 1938 indica que el número de presos detenido en dicha fecha era de 400.
Situación hoy en día	No existe
Bibliografía	AIZPURUA MURUA (2007) BARRUSO BARES (2005) EGAÑA (1999-2004) EGAÑA (2009)

9

Localidad	DONOSTIA
Bando	Franquista
Nombre	Plaza de Todos de Donostia
Descripción	Tras el final de la Guerra Civil se produjo un retorno masivo de refugiados, por lo que se improvisaron campos de concentración en las plazas de toros. Los refugiados fueron internados hasta su clasificación. La utilización se produjo durante 1939.
Situación hoy en día	
Bibliografía	AIZPURUA MURUA (2007) BARRUSO BARES (2005) EGAÑA (1999-2004) EGAÑA (2009)

10

Localidad	DONOSTIA
Bando	Franquista
Nombre	Prisión Provincial de Ondarreta
Descripción	La cárcel de Ondarreta siguió siendo la principal prisión de Gipuzkoa. Debido a la numerosa cantidad de detenidos por las fuerzas franquistas, las nuevas autoridades tuvieron que abrir nuevos centros de detención. El 13 de septiembre de 1936, fecha de la conquista de Donostia, ingresaron los primeros cuatro presos republicanos. Desde el 17 de septiembre nuevos presos ingresaron en la cárcel, procedentes Errenteria y Beasain. Un informe del Gobierno Vasco de abril de 1938 indica que el número de presos detenido en dicha fecha era de 800.
Situación hoy en día	No existe
Bibliografía	AIZPURUA MURUA (2007) BARRUSO BARES (2005) EGAÑA (1999-2004) EGAÑA (2009) EGAÑA (2012)

11

Localidad	HONDARRIBIA
Bando	Franquista
Nombre	Campo de concentración de Hondarribia
Descripción	En este campo fueron concentradas las personas que regresaban que eran consideradas “afectas” al Movimiento Nacional. Se trataba, en la mayor parte de los casos, de catalanes que habían logrado huir de la zona republicana y que eran retenidos hasta ser reclamados por sus familiares o conocidos que avalaban su presencia en la zona “nacional”.
Situación hoy en día	No existe
Bibliografía	AIZPURUA MURUA (2007) BARRUSO BARES (2005) EGAÑA (1999-2004) EGAÑA (2009)

12

Localidad	IRUN
Bando	Franquista
Nombre	Campo de Hilatura o Hiladura
Descripción	Este campo sirvió para clasificar a las personas que regresaban a través de la frontera. Parece que inicialmente se concentró a los que regresaban en el campo de fútbol del Real Unión de Irun, el Stadium Gal, situado en las inmediaciones de la frontera. Las primeras fuentes documentales sobre el Campo de Hilatura aparecen a mediados de 1937.
Situación hoy en día	Desconocida
Bibliografía	AIZPURUA MURUA (2007) BARRUSO BARES (2005) EGAÑA (1999-2004) EGAÑA (2009)

13

Localidad	MUTRIKU
Bando	Franquista
Nombre	Prisión de Saturrarán
Descripción	La principal cárcel de mujeres de Gipuzkoa, situada en la playa de Saturrarán, término municipal de Mutriku. Fue creada en un antiguo balneario el 29 de diciembre de 1937. El hacinamiento de reclusas se convirtió en el elemento más destacado. Llegó a albergar entre 1.500 y 2.000 prisioneras, cuando inicialmente se contempló para 700.
Situación hoy en día	No existe
Bibliografía	AIZPURUA MURUA (2007) BARRUSO BARES (2005) EGAÑA (1999-2004) EGAÑA (2009) GONZALEZ GOROSARRI y BARINAGA (2010) JIMENEZ MARTIN (2012)

14

Localidad	TOLOSA
Bando	Franquista
Nombre	Plaza de Toros de Tolosa
Descripción	Tras el final de la Guerra Civil se produjo un retorno masivo de refugiados, por lo que se improvisaron campos de concentración en las plazas de toros. Los refugiados fueron internados hasta su clasificación. La utilización se produjo durante 1939.
Situación hoy en día	
Bibliografía	AIZPURUA MURUA (2007) BARRUSO BARES (2005) EGAÑA (1999-2004) EGAÑA (2009)

15

Localidad	TOLOSA
Bando	Franquista
Nombre	Cárcel comarcal de Tolosa
Descripción	Cárcel de partido judicial. Fueron detenidos en un primer momento presos capturados en la propia localidad y en las limítrofes.
Situación hoy en día	No existe
Bibliografía	AIZPURUA MURUA (2007) BARRUSO BARES (2005)

6. Los hospitales militares creados o utilizados por el Gobierno Vasco durante la Guerra Civil

Dr. Aritz Ipiña Bidaurreazaga (UPV/EHU)

6.1. Introducción y metodología

Los hospitales militares habilitados por el Gobierno Vasco entre 1936 y 1937 se pueden calificar como lugares de memoria, ya que en ellos y gracias a la labor de su personal médico fueron salvadas cientos o incluso miles de personas que fueron heridas en el frente de combate o en la retaguardia a consecuencia de los bombardeos de la aviación rebelde.

En estos espacios también se produjeron muchas muertes, al no poder recuperarse de las heridas sufridas, por lo que para parte de la población constituyen lugares de memoria donde fallecieron sus familiares o descendientes.

Antes de la creación de estos hospitales militares por parte del Gobierno Vasco, las respectivas Juntas de Defensa de Gipuzkoa y Bizkaia crearon también servicios sanitarios propios, por lo que estos constituyen un antecedente de los 46 hospitales habilitados durante 1936 y 1937 por el Gobierno Vasco.

La Sanidad militar en Gipuzkoa (Comisaría de Sanidad)

La Junta de Defensa de Guipúzcoa organizó la Comisaría de Sanidad, que tuvo por misión controlar cuantos servicios sanitarios existieran en Gipuzkoa, tanto en el orden civil como militar.

Contaba con los centros sanitarios de la Cruz Roja, el Hospital Civil, el Hospital Militar, las clínicas particulares de Donostia y el Hospital de Londres, que fue considerado como de primera urgencia.

La Comisaría de Sanidad se incautó de Hotel Príncipe de Donostia, para establecer en él su Cuartel general.

En el frente occidental del territorio Histórico se habilitaron dos centros quirúrgicos importantes: En Eibar, para heridos de vientre, tórax y cráneos, y en Elgoibar. Los pequeños puestos de socorro se instalaron en Bergara, Azpeitia, Azkoitia, Arrasate y Oñati.

La Sanidad militar en Bizkaia (Comisaría de Sanidad)

El primer centro médico se construyó improvisadamente el 23 de julio de 1936 en la Casa Consistorial de Otxandio. Otro pequeño centro fue construido en el alto de Urkiola y otro de mayor importancia en Durango.

La *Comisaría de Sanidad de Bizkaia* se estableció en la Diputación Provincial, figurando los señores Espinosa y Zunuzegui al frente de la misma.

La Comisaría fue la que dispuso los primeros centros de hospitalización de heridos, tales como el Hospital Civil de Basurto, el Hospital de la Cruz Roja, el Hospital Militar de Iralabarri y los instalados en Otxandio, Urkiola y Durango.

La Sanidad militar con el Gobierno Vasco

La organización hospitalaria del Gobierno Vasco se subdividió en cuatro zonas: Hospitales de Vanguardia, Grandes Hospitales, Hospitales Centrales y de Convalecencia.

Hospitales de Vanguardia: también conocidos como Hospitales de Sangre. A estos llegaban los heridos en campaña.

Grandes Hospitales: Distribuidos por los frentes y sectores. En estos hospitales se investigaba sobre las enfermedades.

Hospitales Centrales: Sirvió para las intervenciones quirúrgicas de los heridos más graves de la campaña. Situados en Bilbao.

Hospitales de Convalecencia: Hospitales situados en la retaguardia.

El presente apartado del estudio, que tiene como objeto la identificación de los hospitales militares habilitados por el Gobierno Vasco entre 1936 y 1937, se ha desarrollado con material bibliográfico.

La fuente principal del estudio ha sido la monografía editada y publicada en plena guerra por el Gobierno Vasco sobre la sanidad militar en Euskadi. En ella constan los hospitales creados, así como fotografías de los mismos, que son fundamentales para su identificación.

Los 46 hospitales identificados hasta la fecha han sido ordenados alfabéticamente según la localidad en la que fueron habilitados, facilitando de esta manera su identificación.

Por cada hospital se ha creado una ficha identificativa que consta de cinco campos. El primero de ellos corresponde a la localidad en la que fue habilitado el hospital, así como el nombre de la casa o del palacio en el que fue ubicado. El segundo campo hace referencia al tipo de hospital, si fue un hospital de vanguardia, un gran hospital, uno de los centrales o uno de los de convalecencia. La descripción del hospital se encuentra recogida en el tercer campo, mientras que los dos últimos hacen referencia a la bibliografía principal utilizada y a la localización de las fotografías de los mismos. En este último campo se detalla la página y el número de fotografías existentes sobre cada hospital, recurso fundamental para su identificación.

6.2. Relación de los hospitales militares

- | | |
|--|-----------------------------|
| 1. Amorebieta | 24. Gernika. Kar mele Deuna |
| 2. Amurrio | 25. Getxo. Adoratrices |
| 3. Areatza | 26. Getxo. Ampuero |
| 4. Areta | 27. Getxo. Arriluze |
| 5. Arrigorriaga. Herreria | 28. Getxo. Etxebarrieta |
| 6. Arrigorriaga. Lekunberri | 29. Getxo. Iñaki Deuna |
| 7. Artziniega | 30. Getxo. Motriko |
| 8. Balmaseda | 31. Getxo. Palacio Mentxaka |
| 9. Barakaldo | 32. Getxo. Zugatzarte |
| 10. Baranbio | 33. Gueñes |
| 11. Bilbao. Club Deportivo | 34. Igorre |
| 12. Bilbao. Hospital de Deusto | 35. Karrantza |
| 13. Bilbao. Hospital de El Sitio | 36. Lekeitio |
| 14. Bilbao. Hospital de la Cruz Roja | 37. Markina |
| 15. Bilbao. Hospital de la Plaza de Toros | 38. Mungia |
| 16. Bilbao. Hospital de San Luis | 39. Orduña |
| 17. Bilbao. Hospital Militar de Iralabarri | 40. Orozko |
| 18. Bilbao. Santo Hospital Civil | 41. Otxandio |
| 19. Durango I | 42. Portugalete |
| 20. Durango II | 43. Santurtzi |
| 21. Eibar | 44. Ubidea |
| 22. Elorrio | 45. Urkiola |
| 23. Gernika. Joseba Deuna | 46. Zeanuri |

Fichas detalladas de los hospitales militares creados o utilizados por el Gobierno Vasco durante la Guerra Civil.

1

Localidad	AMOREBIETA
Tipo de hospital	Gran Hospital
Descripción	<p>Situado en el Calvario del pueblo, propiedad de los Padres Carmelitas. Funcionó desde septiembre de 1936.</p> <p>Consta de tres grandes pisos además de sótanos. Fueron instaladas hasta 222 camas vestidas.</p> <p>Dentro de las instalaciones estaba acogida toda la comunidad del colegio.</p> <p>Tenía un quirófano que constaba de dos salas. Además disponía de una sala de Rayos X.</p>
Bibliografía	DEPARTAMENTO DE SANIDAD. GOBIERNO VASCO (1937)
Fotografía	Cuatro fotografías. Págs. 136.

2

Localidad	AMURRIO
Tipo de hospital	Hospital de vanguardia
Descripción	Instalado en uno de los sectores con más combates. El hospital contaba con toda clase de elementos, material e instrumentos médicos.
Bibliografía	DEPARTAMENTO DE SANIDAD. GOBIERNO VASCO (1937)
Fotografía	Tres fotografías. 112.

3

Localidad	AREATZA
Tipo de hospital	Gran Hospital
Descripción	Fue uno de los primeros hospitales, por su condición inmediata a la línea del fuego. Fue organizado por el médico de Zeanuri, José Ibarrola Echeverría. Tenía una sala de operaciones y estaba atendido por monjas.
Bibliografía	DEPARTAMENTO DE SANIDAD. GOBIERNO VASCO (1937)
Fotografía	Dos fotografías. Pág. 146.

4

Localidad	ARETA
Tipo de hospital	Gran Hospital
Descripción	Situado en la casa veraniega de la señora Viuda de Eskauriatza, emplazado en la parte derecha de la carretera de Bilbao a Vitoria-Gasteiz. Fueron habilitadas las salas de sus tres pisos, destacando sobremanera a sala de operaciones dispuesta y equipada con moderno material. Disponía de un amplio jardín en el que descansaban los heridos y enfermos.
Bibliografía	DEPARTAMENTO DE SANIDAD. GOBIERNO VASCO (1937)
Fotografía	Una fotografía. Pág. 142.

5

Localidad	ARRIGORRIAGA (HERRERIA)
Tipo de hospital	Hospital de convalecencia
Descripción	Situado en Magdalena-Erota, edificio de tres pisos, cedido por su propietario, el Sr. Artiach. Poseía una sala de operaciones y 120 camas.
Bibliografía	DEPARTAMENTO DE SANIDAD. GOBIERNO VASCO (1937)
Fotografía	Una fotografía. Pág. 198.

6

Localidad	ARRIGORRIAGA. (LEKUMBERRI)
Tipo de hospital	Hospital de convalecencia
Descripción	Hospital de Lekunberri, situado en Arrigorriaga. Instalado en la casa señorial de la Vida de Torrontegi. Se hallaba rodeado de un jardín.
Bibliografía	DEPARTAMENTO DE SANIDAD. GOBIERNO VASCO (1937)
Fotografía	Cuatro fotografías. Págs. 195 – 196.

7

Localidad	ARTZINIEGA
Tipo de hospital	Hospital de vanguardia
Descripción	Situado en el Colegio de las Hermanas Carmelitas de la Caridad, habilitado desde el 8 de agosto de 1936. Era propiedad de la Fundación Menéndez de Lurca. Enclavado en la carretera de la Encina. Las Hermanadas de la Caridad realizaron las labores de atender, cuidar y vigilar a los heridos.
Bibliografía	DEPARTAMENTO DE SANIDAD. GOBIERNO VASCO (1937)
Fotografía	Una fotografía. Pág. 114.

8

Localidad	BALMAEDA
Tipo de hospital	Gran Hospital
Descripción	Existían dos hospitales. El Asilo de San Juan estaba situado en la carretera de Bilbao a Burgos. Acogió a los heridos que llegaban de los frentes. Posteriormente fue cerrado, quedando el Hospital Mendia. Destinado a la cirugía, el edificio era propiedad de las Herederas de Mendia, emplazado en la carretera de Zalla.
Bibliografía	DEPARTAMENTO DE SANIDAD. GOBIERNO VASCO (1937)
Fotografía	Una fotografía. Pág. 144.

9

Localidad	BARAKALDO
Tipo de hospital	Hospital de convalecencia
Descripción	La empresa Altos Hornos de Bizcaya cedió desde los primeros momentos su hospital. Instalado en Barakaldo, en medio de un amplio jardín. Disponía de un quirófano y salas para heridos operados.
Bibliografía	DEPARTAMENTO DE SANIDAD. GOBIERNO VASCO (1937)
Fotografía	Una fotografía. Pág. 204

10

Localidad	BARANBIO
Tipo de hospital	Hospital de vanguardia
Descripción	Situado una casa, propiedad de Tomás Rementería, ubicada en la carretera de Bilbao a Murgia. Habilitada para hospital desde el 23 de septiembre de 1936. Contó con un botiquín de urgencia con material preparado para un momento de rápida evacuación. Era base sanitaria de ambulancias, camilleros y enfermeros de los frentes.
Bibliografía	DEPARTAMENTO DE SANIDAD. GOBIERNO VASCO (1937)
Fotografía	Una fotografía. Pág. 106.

11

Localidad	BILBAO. CLUB DEPORTIVO
Tipo de hospital	Hospital de convalecencia
Descripción	El Club Deportivo se encontraba en la Alameda Rekalde y fue utilizada su enfermería. Disponía de 200 camas además de locales para consultas diarias. Comenzó a utilizarse el 27 de diciembre de 1937.
Bibliografía	DEPARTAMENTO DE SANIDAD. GOBIERNO VASCO (1937)
Fotografía	Tres fotografías. Pág. 210.

12

Localidad	BILBAO. HOSPITAL DE DEUSTO
Tipo de hospital	Hospital Central
Descripción	Desde el 1 de octubre de 1936 funcionó en el edificio de los RR. PP. Pasionistas de Deusto. Lindante con el camino de Madariaga, sobre la Ribera de Deusto. Estaba rodeado de un huerto de 26.000 metros cuadrados. Contaba con una sala de reconocimiento, un laboratorio para casos de urgencia y una farmacia con depósito de las muestras cedidas por Euzko-Gexozain Bazpatza.
Bibliografía	DEPARTAMENTO DE SANIDAD. GOBIERNO VASCO (1937)
Fotografía	Una fotografía. Pág. 164.

13

Localidad	BILBAO. HOSPITAL DE EL SITIO
Tipo de hospital	Hospital Central
Descripción	Situado en los locales de la Sociedad El Sitio, situada en la calle Bidebarrieta. Fueron instaladas 125 camas, un quirófano y dos amplias salas de curas. A parte de los comedores, contaba con servicios de peluquería, cuarto de baño, duchas, y ascensores para fines quirúrgicos.
Bibliografía	DEPARTAMENTO DE SANIDAD. GOBIERNO VASCO (1937)
Fotografía	Tres fotografías. Págs. 160 – 161.

14

Localidad	BILBAO. HOSPITAL DE LA CRUZ ROJA
Tipo de hospital	Hospital Central
Descripción	Edificio de la Cruz Roja, inaugurado en noviembre de 1936. Contaba con una sala de operaciones, clínica, rayos X y laboratorios. En los sótanos de las dependencias estaban los lavaderos mecánicos, las calderas de esterilización, la calefacción y la cocina. Disponía de salas de consultas de cirugía, oftalmología, puericultura, otorrinolaringología, medicina general y odontología. Un grupo de Hermanas de la Caridad velaba por los hospitalizados.
Bibliografía	DEPARTAMENTO DE SANIDAD. GOBIERNO VASCO (1937)
Fotografía	Cuatro fotografías. Pág. 162.

15

Localidad	BILBAO. HOSPITAL DE LA PLAZA DE TOROS
Tipo de hospital	Hospital Central
Descripción	Disponía de dos salas, siendo una de ellas la de la propia plaza. Además contaba con un laboratorio, con dos instalaciones completas de esterilización y todo lo necesario para las operaciones más difíciles y delicadas.
Bibliografía	
Fotografía	Tres fotografías. Pág. 150.

16

Localidad	BILBAO. HOSPITAL DE SAN LUIS
Tipo de hospital	Hospital Central
Descripción	Fue cedido por el Centro Católico de Los Luises, quedando convertido en hospital. En este edificio comenzó la campaña de Euzko-Gexozain. Contaba con un quirófano, grandes salones con camas. Disponía de salas para consulta médica, salas de observación y de radiografías.
Bibliografía	DEPARTAMENTO DE SANIDAD. GOBIERNO VASCO (1937)
Fotografía	Cuatro fotografías. Págs. 158 .

17

Localidad	BILBAO. HOSPITAL MILITAR DE IRALABARRI
Tipo de hospital	Hospital Central
Descripción	Funcionando desde 1892 como hospital militar, creado por el Estado. Contaba con un centro de desinfección y un deposito de cadáveres. Tenía ocho pabellones, en los que había servicios quirúrgicos y radiológicos.
Bibliografía	DEPARTAMENTO DE SANIDAD. GOBIERNO VASCO (1937)
Fotografía	Tres fotografías. Pág. 152.

18

Localidad	BILBAO. SANTO HOSPITAL CIVIL.
Tipo de hospital	Hospital Central
Descripción	Situado en Basurto. Gran hospital con espaciosos pabellones, dependencias especiales de cirugía, esterilización y desinfección. Contó con toda clase de adelantos quirúrgicos, clínicos y médicos. Se habilitaron dos grandes pabellones para acoger a los heridos de guerra.
Bibliografía	DEPARTAMENTO DE SANIDAD. GOBIERNO VASCO (1937)
Fotografía	Nueve fotografías. Págs. 154 – 157.

19

Localidad	DURANGO I
Tipo de hospital	Gran Hospital
Descripción	Fue controlado por el Euzko-Gexozain-Bazpatza desde el comienzo de la Guerra. Se instaló primero en Izurtza, pero pasó más tarde en el paseo de Kurutzeaga, en la carretera de Bilbao a Urkiola, en el palacio señorial de las señoritas de Angulo y Castejón. Poseía tres pisos, otras tantas salas comedores, cuarto de baño y jardines para enfermos convalecientes. Este hospital tenía anexo un consultorio médico, donde diariamente se pasaba consulta a los enfermos que acudían de esta población.
Bibliografía	DEPARTAMENTO DE SANIDAD. GOBIERNO VASCO (1937)
Fotografía	Una fotografía. Pág. 126.

20

Localidad	DURANGO II
Tipo de hospital	Gran Hospital
Descripción	Situado en el edificio del Asilo Municipal de Durango. Disponía de un quirófano con moderno material e instrumental quirúrgico. Tenía una espaciosa sala para Rayos X.
Bibliografía	DEPARTAMENTO DE SANIDAD. GOBIERNO VASCO (1937)
Fotografía	Nueve Fotografías. Págs. 138 – 140.

21

Localidad	EIBAR
Tipo de hospital	Hospital de vanguardia
Descripción	Estaba enclavado en el Asilo-Hospital Municipal de San Andrés. Disponía de una amplia sala de curas de urgencia y de consulta. Situado al noroeste de Eibar, orientado al sur. Era propiedad del Ayuntamiento. Comenzó a funcionar el 22 de julio de 1936. Dispuso de una amplia sala de curas de urgencia y consulta con dependencia especial de odontología y administración.
Bibliografía	DEPARTAMENTO DE SANIDAD. GOBIERNO VASCO (1937)
Fotografía	Tres fotografías. Pág. 96

22

Localidad	ELORRIO (GANONDO)
Tipo de hospital	Hospital de vanguardia
Descripción	Situado en el Hospital de Ganondo, propiedad de la condesa de Lariz. Funcionando desde el 21 de septiembre, día en que fue evacuada militarmente la zona de Bergara. Cumplía la condición de proximidad al frente de combate y estaba en contacto directo con la reserva de dicho frente que se extendía desde Eibar, por Elgeta y Kanpazar a la peña de Udala.
Bibliografía	DEPARTAMENTO DE SANIDAD. GOBIERNO VASCO (1937)
Fotografía	Dos fotografías. Pág. 98.

23

Localidad	GERNIKA (JOSEBA DEUNA)
Tipo de hospital	Gran Hospital
Descripción	Instalado en el convento de las Hermanas Josefinas de Gernika. El hospital dominaba toda la vista panorámica del pueblo.
Bibliografía	DEPARTAMENTO DE SANIDAD. GOBIERNO VASCO (1937)
Fotografía	Una fotografía. Pág. 124.

24

Localidad	GERNIKA (KARMELE DEUNA)
Tipo de hospital	Gran Hospital
Descripción	Emplazado en el edificio propiedad de las Hermanas Carmelitas, cedido el 27 de septiembre a Euzko-Gexozain-Bazpatza. Contó con una sala de operaciones. Las religiosas llevaban a cabo todas las labores de cocina.
Bibliografía	DEPARTAMENTO DE SANIDAD. GOBIERNO VASCO (1937)
Fotografía	Dos fotografías. Págs. 134.

25

Localidad	GETXO. ADORATICES
Tipo de hospital	Hospital de convalecencia
Descripción	Hospital de las Adoratrices de Algorta. Funcionaba antes de la guerra, ya que se trataba de un convento de las Hermanas Adoratrices, que lo cedieron.
Bibliografía	DEPARTAMENTO DE SANIDAD. GOBIERNO VASCO (1937)
Fotografía	Dos fotografías. Pág. 192.

26

Localidad	GETXO. AMPUERO
Tipo de hospital	Hospital de convalecencia
Descripción	En la misa calle que se hallaban enclavados los demás hospitales, se alzaba el castillo de los Marqueses de Ampuero. Disponía de un amplio jardín.
Bibliografía	DEPARTAMENTO DE SANIDAD. GOBIERNO VASCO (1937)
Fotografía	Una fotografía. Pág. 182.

27

Localidad	GETXO. ARRILUZE
Tipo de hospital	Hospital de convalecencia
Descripción	En el Palacio de Arriluze se instalaron 130 camas y en el se encontraban los heridos y enfermos convalecientes que voluntariamente lo deseasen. Contó con una sala de curas y moderno instrumental.
Bibliografía	DEPARTAMENTO DE SANIDAD. GOBIERNO VASCO (1937)
Fotografía	Dos fotografías. Pág. 184.

28

Localidad	GETXO. ETXEBARRIETA
Tipo de hospital	Hospital de convalecencia
Descripción	El palacio de Etxebarrieta se hallaba situado en la calle Etxeko-landeta, convertida en centro de reunión de palacios Hospitales de la zona de retaguardia. Disponía de 114 camas.
Bibliografía	DEPARTAMENTO DE SANIDAD. GOBIERNO VASCO (1937)
Fotografía	Siete fotografías. Págs. 186 – 189.

29

Localidad	GETXO. IÑAKI DEUDA
Tipo de hospital	Hospital de convalecencia
Descripción	Situado en el Colegio del Sagrado Corazón de Algorta. Edificio de tres plantas. Destacaban las salas de cirugía, Rayos X, diatermia, odontología y cuarto de socorro
Bibliografía	DEPARTAMENTO DE SANIDAD. GOBIERNO VASCO (1937)
Fotografía	Seis fotografías. Págs. 174 – 175.

30

Localidad	GETXO. MOTRIKO
Tipo de hospital	Hospital de convalecencia
Descripción	Gemelo de los hospitales que se situaban en la misma calle que los anteriores, en la zona del Abra. Edificio amplio con un gran jardín.
Bibliografía	DEPARTAMENTO DE SANIDAD. GOBIERNO VASCO (1937)
Fotografía	Una fotografía. Pág. 190.

31

Localidad	GETXO. PALACIO DE MENTXAKA.
Tipo de hospital	Hospital de convalecencia
Descripción	Situado en el Palacio de Mentxaka, convertido en hospital de convalecencia por decisión de su dueño. Desde allí se veía Portugalete y la playa de Ereaga. Poseía un jardín, cuartos de baño, grandes salones y comedores.
Bibliografía	DEPARTAMENTO DE SANIDAD. GOBIERNO VASCO (1937)
Fotografía	Siete fotografías. Págs. 170 – 172-

32

Localidad	GETXO. ZUGATZARTE
Tipo de hospital	Hospital de convalecencia
Descripción	Situado en la residencia de los señores de Artetxe, palacio enclavado en paseo de Zugatzarte de Getxo. Sirvió como hospital de retaguardia desde los primeros días de noviembre de 1936. Disponía de cocina, lavadero, planchero, ocho cuartos de baño, garaje y un jardín.
Bibliografía	DEPARTAMENTO DE SANIDAD. GOBIERNO VASCO (1937)
Fotografía	Una fotografía. Pág. 180.

33

Localidad	GUEÑES (LA INMACULADA)
Tipo de hospital	Hospital de convalecencia
Descripción	Situado en la parte derecha de la carretera general de Santander Bilbao. Instalado en la finca de los herederos de Arrieta Maskarua. El edificio era propiedad de las Hermanas de San Vicente Paul. Estaba rodeado de un amplio jardín.
Bibliografía	DEPARTAMENTO DE SANIDAD. GOBIERNO VASCO (1937)
Fotografía	Dos fotografías. Pág. 200.

34

Localidad	IGORRE
Tipo de hospital	Gran Hospital
Descripción	Situado en el barrio de Elexalde. Edificio de Dos plantas con sótanos y pabellones anexos, propiedad de las señoras de Gurtubai y Altzola. En sus dos pisos se encontraban instaladas las salas de cura, administración y enfermos. La mayoría de los enfermos provenían de los frentes.
Bibliografía	DEPARTAMENTO DE SANIDAD. GOBIERNO VASCO (1937)
Fotografía	Una fotografía. Págs. 128.

35

Localidad	KARRANTZA
Tipo de hospital	Hospital de convalecencia
Descripción	El Hospital de Karrantza estaba emplazado en el Balneario de Termas de Molinar.
Bibliografía	DEPARTAMENTO DE SANIDAD. GOBIERNO VASCO (1937)
Fotografía	Cuatro fotografías. Pág. 202.

36

Localidad	LEKEITIO
Tipo de hospital	Hospital de vanguardia
Descripción	Situado en el palacio de la Emperatriz Zita. Edificio con vistas al mar y rodeado de un jardín.
Bibliografía	DEPARTAMENTO DE SANIDAD. GOBIERNO VASCO (1937)
Fotografía	Tres fotografías. Pág. 94.

37

Localidad	MARKINA
Tipo de hospital	Hospital de vanguardia
Descripción	Situado a las afueras de la localidad desde el 1 de septiembre de 1936 en uno de los edificio de Gaytan de Ayala. Era un chalet de tres cuerpos, Todo él de piedra de sillería, rodeado de un jardín con una pérgola. Fue bombardeado por las tropas franquistas.
Bibliografía	DEPARTAMENTO DE SANIDAD. GOBIERNO VASCO (1937)
Fotografía	Una fotografía. Pág. 118.

38

Localidad	MUNGIA
Tipo de hospital	Hospital de convalecencia
Descripción	Creado el 1 de noviembre de 1936 por la Jefatura Superior de Sanidad en el edificio de la Fundación Jado Ventades, cedido con todo su material por el Ayuntamiento de Mungia. Disponía de seis salas, de las que destacaba el comedor.
Bibliografía	DEPARTAMENTO DE SANIDAD. GOBIERNO VASCO (1937)
Fotografía	Tres fotografías. Pág. 194.

39

Localidad	ORDUÑA
Tipo de hospital	Hospital de vanguardia
Descripción	Situado en el Hospital Municipal de la ciudad, instalado el 31 de julio de 1936. Era un antiguo convento, habilitado para hospital municipal. Se adaptaron dos amplias salas para enfermos y un cuarto de curas para cualquier eventualidad.
Bibliografía	DEPARTAMENTO DE SANIDAD. GOBIERNO VASCO (1937)
Fotografía	Una fotografía. Pág. 110.

40

Localidad	OROZKO
Tipo de hospital	Hospital de vanguardia
Descripción	Emplazado en la casa de Ramón Olabarria, que la cedió para las atenciones sanitarias. Sufrió una honda transformación en todas sus dependencias. El amplio zaguán daba acceso a las camillas y a las ambulancias. La sala de operaciones disponía de una gran mesa y un moderno instrumental. Contaba con espaciosas salas, además de una farmacia militar.
Bibliografía	DEPARTAMENTO DE SANIDAD. GOBIERNO VASCO (1937)
Fotografía	Una fotografía. Pág. 108.

41

Localidad	OTXANDIO
Tipo de hospital	Hospital de vanguardia
Descripción	Situado en un caserío. Allí se realizaba una labor de reconocimiento, asistencia de urgencia y clasificación, facilitando la hospitalización de heridos leves, a los combatientes de la línea del frente. Por su emplazamiento y distribución, estaba ampliamente soleado y con suficiente ventilación. Reunió todas las condiciones higiénicas. Realizó la labor de reconocimiento, asistencia de urgencia y clasificación, facilitando la hospitalización de heridos leves.
Bibliografía	DEPARTAMENTO DE SANIDAD. GOBIERNO VASCO (1937)
Fotografía	Dos fotografías. Pág. 102.

42

Localidad	PORTUGALETE (GANDARIAS)
Tipo de hospital	Hospital de convalecencia
Descripción	Hospital situado en la casa-chalet de Juan Tomás Gandarias. Emplazado en Portugalete, en el paso María Díaz de Haro, frente la Puente Colgante. Disponía de una sala de curas y una de operaciones, otra dependencia privada para la administración y una cocina. El edificio tenía amplios miradores al abra.
Bibliografía	DEPARTAMENTO DE SANIDAD. GOBIERNO VASCO (1937)
Fotografía	Una fotografía. Pág. 206.

43

Localidad	SANTURTZI
Tipo de hospital	Hospital de convalecencia
Descripción	Era propiedad de la Fundación Benefica Agirre y se encontraba bajo la inspección de los Hermanos de la Orden Hospitalaria de San Juan de Dios. Disponía de salas de operaciones, gabinetes radiológicos, laboratorios, consultorios de otorrinolaringología, oftalmología y odontología, además de un museo y biblioteca.
Bibliografía	DEPARTAMENTO DE SANIDAD. GOBIERNO VASCO (1937)
Fotografía	Nueve fotografías. Págs. 207 – 208.

44

Localidad	UBIDEA
Tipo de hospital	Hospital de vanguardia
Descripción	Se estableció el 19 de noviembre de 1936, en el Chalet de los señores de Letona. Estaba rodeado de un jardín y una huerta. Presta servicios de urgencia, debido a su proximidad a la línea del frente. Uno de los hospitales que más actividad desplegó, debido a su situación estratégica, en el centro de un sector con muchos combates. En Ubidea funcionaba otro Hospital de enfermos, que se hallaba en el centro del pueblo, pudiendo servir de lugar apropiado para la evacuación de heridos.
Bibliografía	DEPARTAMENTO DE SANIDAD. GOBIERNO VASCO (1937)
Fotografía	Una fotografía. Pág. 104.

45

Localidad	URKIOLA
Tipo de hospital	Hospital de vanguardia
Descripción	Situado en el Alto de Urkiola, instalado en los edificios destinados a hoteles Bizkarra, Buenos Aires y Fonda de Lazpita, junto al Santuario de San Antonio. Fueron creados el 25 de julio de 1936 y constituyeron la vanguardia de los hospitales. Contó con un quirófano instalado en el Hotel Bizkarra.
Bibliografía	DEPARTAMENTO DE SANIDAD. GOBIERNO VASCO (1937)
Fotografía	Una fotografía. Pág. 100.

46

Localidad	ZEANURI
Tipo de hospital	Hospital de vanguardia
Descripción	Situado en las Escuelas del Ayuntamiento de Zeanuri. Funcionó desde el 4 de diciembre de 1936. Contaba con una excelente ventilación, ampliamente soleado y con toda clase de condiciones higiénicas.
Bibliografía	DEPARTAMENTO DE SANIDAD. GOBIERNO VASCO (1937)
Fotografía	Una fotografía. Pág. 116.

6.3. Mapa de la ubicación de los hospitales militares



Fuente: Departamento de Sanidad. Gobierno Vasco (1937), p. 90.

Esquema de evacuación de heridos



Fuente: Departamento de Sanidad. Gobierno Vasco (1937), p. 79.

7. Lugares públicos y privados donde se utilizó el trabajo forzado

Dr. Fernando Mendiola Gonzalo (Universidad Pública de Navarra / Nafarroako Unibertsitate Publikoa - Asociación Memoriaren Bideak Elkartea)

7.1. Introducción

Hace unos años la fotógrafa Ana Teresa Ortega inició un proyecto que cristalizó en una interesante exposición titulada “Cartografías silenciadas”. Durante unos años, Ortega recorrió la geografía estatal con su cámara de fotos captando el aspecto actual de lugares que habían sido, durante la guerra civil o la dictadura franquista, lugar de encierro o de trabajo forzado, imágenes que fueron además recogidas en el catálogo de la exposición (Ortega, 2010). Se trataba de espacios muy diferentes, como antiguos edificios religiosos, plazas de toros, centros de enseñanza, estaciones de ferrocarril, puentes, carreteras, canales... que sin embargo tenían, y tienen todavía, un rasgo común. Prácticamente todos ellos, con alguna excepción, pueden considerarse cartografías silenciadas, en las que ningún elemento advierte al o a la visitante del pasado represivo del lugar.

En el estado español cientos de lugares de este tipo permanecen así, silenciados, en lo que es una señal más de las carencias de las políticas de la memoria durante el régimen político postfranquista. Todavía seguimos transitando por infinidad de planetas, estrellas y asteroides del universo concentracionario franquista, sin que nada nos advierta de ello, en claro contraste con otros estados europeos, especialmente Alemania, donde ha existido una voluntad clara de señalar esos espacios.

Buena parte de esos espacios fueron lugares donde la población cautiva estuvo sujeta a la obligación de trabajar, dentro de dos categorías que tanto a nivel institucional (con la convención de 1957 de la Organización Internacional del Trabajo⁹) como historiográfico (a este respecto seguimos la clasificación elaborada por el *Global Collaboratory on the History of Labour Relations*¹⁰) se consideran como modalidades de trabajo forzoso o no libre (*forced and unfree labour*, en los estudios en inglés): el trabajo de población penal sometida a procesos judiciales y el trabajo de prisioneros de guerra encuadrados en unidades militarizadas. En el caso del régimen franquista, estas modalidades se organizaron, en el primero de los casos, en el Sistema de Redención de Penas por el Trabajo, dependiente del Ministerio de Justicia, en el que se integraron presos y presas mayoritariamente con sentencia firme¹¹, mientras que el segundo dependía de la Inspección de Campos de Concentración de Prisioneros (ICCP) y se estructuraba principalmente en Batallones de Trabajadores, y posteriormente en Batallones Disciplinarios de Soldados Trabajadores que dependieron de la posterior Jefatura de Campos de Concentración y Batallones Disciplinarios, si bien también hubo prisioneros de guerra que, dependiendo de la ICCP, fueron destinados a industrias militarizadas o a Batallones de Especialistas¹².

El objetivo de este trabajo es la elaboración de un inventario de los lugares que fueron escenario del trabajo forzado durante la guerra y la dictadura en la Comunidad Autónoma Vasca, de manera que podamos, si quiera en parte, paliar el silencio y desconocimiento social dominante, y emprender otro tipo de políticas de la memoria que, para empezar, lleven consigo la señalización de esos lugares.

9 ILO: *Abolition of Forced Labour Convention*, (No. 105), en 1957.

10 Proyecto impulsado en el marco del *International Institute of Social History*, cuya tipología está explicada por Hofmeester y Lucassen (2013). Dejamos fuera de este estudio otra de las modalidades de trabajo forzado recogida en esta tipología, la de soldados conscriptos en el marco del servicio militar.

11 Este sistema ha sido estudiado fundamentalmente por Gómez (2008) y Acosta et al. (2004). Ahora bien, también está constatado el uso laboral de presos preventivos (llamados gubernativos durante la guerra civil) antes de la puesta en marcha del Sistema de Redención en 1938 (Vega, 2005), como también se ha visto en el caso de la prisión de Vitoria (Fernández de Mendiola, 2007), algunos de cuyos presos eran trasladados al monte Gorbea para la apertura de trincheras.

12 Para la formación de Batallones de Trabajadores en los campos de concentración, ver Rodrigo (2003 y 2005). El funcionamiento de los Batallones de Trabajadores y de los posteriores Batallones Disciplinarios de Soldados Trabajadores han sido estudiados en profundidad por Edurne Beaumont y Fernando Mendiola (Beaumont y Mendiola, 2004; Mendiola y Beaumont, 2006).

Un listado, tanto a nivel historiográfico como en relación a las políticas de la memoria, puede ser considerado solamente como un primer paso, ya que es necesario comprender la lógica con la que se crearon y funcionaron, para lo cual será necesario abordar elementos que tienen que ver con las políticas represivas, la exclusión social y simbólica de la población vencida en la guerra, la lógica económica y las estrategias empresariales que guiaron el trabajo forzado, o las relaciones que se tejieron entre la población cautiva, sus familiares y la población del entorno en el que estaban encerrados y trabajando¹³.

Como decimos, a pesar de que deben ir acompañados de investigaciones complementarias, este tipo de inventarios también es importante como primer paso. El caso español, como hemos dicho, contrasta con el alemán, donde ya nada más terminar la guerra se realiza un catálogo de campos de concentración¹⁴, y donde, además de impulsarse la investigación histórica, también se han puesto en marcha mecanismos de cara a un mayor conocimiento social de esta realidad, con centros de documentación, exposiciones y museos¹⁵.

En el estado español, sin embargo, todavía estamos muy lejos de esa situación. De hecho, son una minoría los territorios de los que contamos con listados exhaustivos de lugares escenarios del trabajo forzado, como la Comunidad Autónoma Vasca y Navarra (Mendiola, 2009 y 2012), Andalucía (Gutiérrez y Martínez, 2007), Cataluña (Clara, 2007 y dueñas, 2008) o Castilla-León (García Funes, 2014). Para otras zonas del estado tenemos que recurrir a listados que aparecen en algunas publicaciones generales (Acosta et al., 2005; Rodrigo, 2003 y 2005; Lafuente, 2002 y Gutiérrez, 2014) o a investigaciones monográficas sobre algunas obras o sectores, como el ferroviario (Mendiola, 2013b). En cuanto a políticas públicas al respecto, el panorama es todavía más desolador. Si bien algunos pocos de los escenarios de trabajo forzado tienen algún tipo de señalización, y existen además investigaciones monográficas sobre ellos, el desconocimiento social es la tónica dominante, las exposiciones, cuando se han realizado, han sido impulsadas fundamentalmente por asociaciones memorialistas, como en el caso del Canal del Bajo Guadalquivir¹⁶ en 2002, las carreteras del Pirineo en Navarra¹⁷ en 2007, las carreteras del Campo de Gibraltar¹⁸ en 2009 o las carreteras en Gipuzkoa¹⁹ en 2014.

El presente listado, por lo tanto, quiere ser una aportación en esa línea, partiendo en gran medida de investigaciones previas, fundamentalmente las ya recogidas en publicaciones anteriores (Mendiola 2009 y 2012). La principal fuente de documentación han sido archivos estatales como el Archivo General Militar de Ávila, (donde podemos consultar mucha documentación sobre Batallones de Trabajadores y Batallones Disciplinarios de Soldados Trabajadores), el Centro Documental de la Memoria Histórica de Salamanca (en el que se puede consultar la documentación del Fondo de Campos de Concentración y Batallones Disciplinarios procedente del Archivo del Tribunal de Cuentas) y las memorias de la Dirección General de Prisiones. Esta documentación, además, se ha podido completar con la consulta de otras investigaciones

13 Un balance historiográfico exhaustivo sobre las investigaciones en torno al trabajo forzado ha sido recientemente realizado por González Cortés (2014). Mendiola, por su parte (2013a), presenta una síntesis centrada en la lógica económica de este tipo de castigo bajo el franquismo.

14 INTERNATIONAL TRACING SERVICE, (1949): *Catalogue of Camps and Prisons in Germany and German-Occupied Territories*

15 Destacan, además de varios campos de concentración con su propio centro de documentación y exposiciones permanentes, el centro de documentación sobre trabajo forzado en Berlín (*Dokumentationszentrum NS-Zwangsarbeit. Berlin-Schöneeweide*), la exposición itinerante sobre el trabajo forzado durante el nazismo y la guerra *Zwangsarbeit. Die Deutschen, die Zwangsarbeiter und der Krieg*, (existe versión en inglés del catálogo, coordinado por Binner et. al, 2010) y el archivo de fuentes orales “Zwangsarbeit 1939-1945” de la Fundación *Erinnerung, Verantwortung und Zukunft*. Para una síntesis de la investigación histórica en torno al trabajo forzado en Alemania es especialmente útil el trabajo de Spoerer (2010).

16 Exposición titulada “Habitar la memoria”, elaborada por el el Grupo de Trabajo “Recuperando la Memoria de la Historia Social de Andalucía” de CGT-A. Está basada en la investigación colectiva de Acosta et al. (2005), y en torno a la misma existe también un documental, “Presos del silencio”, cuyos autores son Agudo y Montero (2004).

17 Exposición titulada “Esclavitud bajo el franquismo: carreteras y fortificaciones en el pirineo occidental” elaborada por la Asociación Memoriaren Bideak y el Instituto Gerónimo de Uztariz. Ha visitado decenas de localidades en todo el estado español, principalmente en Navarra y la CAV. Está acompañada de un documental “Desafectos. Esclavos del Franquismo en el Pirineo”, realizado por el colectivo Eguzki Bideoak (2007), y el catálogo ha sido coordinado por Gastón y Mendiola (2007)

18 Exposición titulada “Los caminos de los prisioneros” y elaborada por el Ateneo Republicano del Campo de Gibraltar, con catálogo elaborado por Algarbani (2009)

19 En 2008 el colectivo Kattin Txiki elaboró una exposición sobre la guerra en Oiartzun en la que ya aparecía documentación sobre los Batallones de Trabajadores en la localidad. Posteriormente, en 2014 Euskal Memoria y la Diputación de Gipuzkoa han elaborado una exposición titulada “Bortxazko lanak Gipuzkoako errepideetan”, con un catálogo elaborado por Alkuaz (2014).

locales o monográficas, como la realizada por Pastor (2010) sobre el Batallón Minero, la de Badiola (2011) sobre cárceles y campos de concentración en Bizkaia, o la del grupo Kattin Txiki (2009) sobre los Batallones de Trabajo en la comarca de Oarsoaldea, además de otras varias recogidas en la bibliografía y la ficha de cada lugar de trabajo forzado.

Gracias a toda esta documentación presentamos un inventario con 107 fichas en las que se recoge la gran mayoría de lugares en los que la población cautiva tuvo que trabajar, así como los datos básicos de cada uno de ellos, cuando ha sido posible conocerlos. Ahora bien, en la medida en que se avance en la consulta de otros archivos se podrá completar la información recogida en las fichas, y seguramente añadir alguna más. Es necesaria todavía una consulta exhaustiva de los archivos municipales de las localidades en las que hubo Batallones de Trabajadores o Batallones Disciplinarios de Soldados Trabajadores, así como también de los fondos del archivo de la Diputación Foral de Bizkaia. También será necesario finalizar el vaciado del libro de Actas del Patronato de la Merced, un reto de la investigación a nivel estatal, a partir del cual seguramente saldrán también algunos nuevos datos, como los recientemente aportados por Gutiérrez (2014). Además, iniciativas de investigadores o asociaciones locales seguramente también nos aportarán nuevos datos, como han hecho recientemente Olaizola (2014) para empresas fabricantes de material ferroviario (2014) o la Asociación Punta Lucero para la fortificación de la costa de Abanto y Zierbena.

Para poder avanzar en esa dirección será también necesaria la desclasificación y puesta a disposición de los investigadores de importantes fondos documentales hoy imposibles de utilizar, como los 10.000 documentos cuya desclasificación ha paralizado el actual ministro de Defensa, entre los que hay gran cantidad de ellos referentes a los batallones de trabajo forzado. Además, la documentación empresarial puede ser de gran ayuda en esta dirección, si se avanza en su accesibilidad para la investigación. Por último, es necesario también recordar que el acceso a la documentación relativa a los talleres penitenciarios durante la dictadura (y también en la actualidad) nos proporcionará información sobre las empresas que obtuvieron parte de su producción con mano de obra encarcelada.

Es importante, por lo tanto, plantear este inventario no como una meta, sino como un alto en el camino que nos sirva para dibujar una panorámica sobre el trabajo forzado en la Comunidad Autónoma Vasca, de manera que se convierta, por un lado, en un instrumento útil para nuevas investigaciones, y por otro, en herramienta necesaria para diseñar unas políticas de la memoria que analicen de manera global el fenómeno del trabajo forzado, avanzando en las líneas de verdad, justicia, reparación y garantías de no repetición.

7.2 Lugares públicos y privados donde se utilizó el trabajo forzado.

Abreviaturas utilizadas en las signaturas de los archivos citados:

- CDMHS (F.I. Tribunal de Cuentas): Centro Documental de la Memoria Histórica, Salamanca (Fondos Incorporados, Tribunal de Buentas)

- AMGA, CGG: Archivo Militar General de Ávila, Cuartel General del Generalísimo.

Álava / Araba

1. Amurrio: Talleres Mariano Corral
2. Nanclares de la Oca / Langraiz-Oka: Trabajos desconocidos en el Campo de concentración
3. Nanclares de la Oca / Langraiz-Oka: Obras en la prisión
4. Nanclares de la Oca / Langraiz-Oka: Talleres penitenciarios y destinos en prisión
5. Nanclares de la Oca / Langraiz-Oka: Trabajos agrícolas en explotaciones privadas
6. Nanclares de la Oca / Langraiz-Oka: Obras en el convento de los Hermanos Menesianos
7. Ribera Baja / Erribera Beitia: tendido de doble vía ferroviaria
8. Salvatierra / Agurain: Doble vía ferrocarril Miranda – Irun
9. Vitoria / Gasteiz: Trabajo desconocido
10. Vitoria / Gasteiz: Trabajo desconocido
11. Vitoria / Gasteiz: Trabajo desconocido
12. Vitoria / Gasteiz: Trabajo desconocido
13. Vitoria – Gasteiz y otras localidades: Fortificaciones
14. Monte Gorbea: Apertura de trincheras

1. Amurrio: Talleres Mariano Corral

Localidad	- Amurrio
Trabajo	- Industria metalúrgica (material militar y ferroviario)
Empresa beneficiaria	-
Fecha	- 1938 – 1939 (quizás de manera intermitente)
Cuerpo Disciplinario	- Inspección de Campos de Concentración de Prisioneros
Número de trabajadores	- 1938: 33 - 1939: 33
Fuentes	-
Referencias Bibliográficas	- OLAIZOLA (2014)

2. Nanclares de la Oca / Langraiz-Oka: Trabajos desconocidos en el Campo de concentración

Localidad	- Nanclares de la Oca / Langraiz-Oka
Trabajo	- Desconocido
Empresa beneficiaria	-
Fecha	- 1939 – 1947 (quizás de manera intermitente)
Cuerpo Disciplinario	- Batallón de Trabajadores nº 201 (1939) - Batallón de Trabajadores nº 24
Número de trabajadores	- 1939: 54 - resto: desconocido
Fuentes	- CDMHS (F.I. Tribunal de Cuentas), caja 1, extr. 2-7
Referencias Bibliográficas	- MENDIOLA (2009 y 2012) - MONGAGO (1998)

3. Nanclares de la Oca / Langraiz-Oka: Obras en la prisión

Localidad	- Nanclares de la Oca / Langraiz-Oka
Trabajo	- Diversos trabajos en la Colonia Penitenciaria (serrería, granja, taller de zapatería y sastrería...)
Institución beneficiaria	- Dirección General de Prisiones
Fecha	-1959
Cuerpo Disciplinario	- Sistema de Redención de Penas por el Trabajo
Número de trabajadores	- Sin determinar (entre 10 y 165)
Fuentes	- Memoria de la Dirección General de Prisiones (1959)
Referencias Bibliográficas	- ACOSTA et al (2004: 65) - MENDIOLA (2009 y 2012)

4. Nanclares de la Oca / Langraiz-Oka: Talleres penitenciarios y destinos en prisión

Localidad	- Nanclares de la Oca / Langraiz-Oka
Trabajo	- Talleres penitenciarios y destinos en prisión
Institución beneficiaria	- Dirección General de Prisiones
Fecha	-1947 - 1975
Cuerpo Disciplinario	- Sistema de Redención de Penas por el Trabajo
Número de trabajadores	-
Fuentes	- Memorias de la Dirección General de Prisiones
Referencias Bibliográficas	

5. Nanclares de la Oca / Langraiz-Oka: Trabajos agrícolas en explotaciones privadas

Localidad	- Nanclares de la Oca / Langraiz-Oka
Trabajo	- Trabajos agrícolas
Empresa beneficiaria	- "labradores de la localidad"
Fecha	- 1959
Cuerpo Disciplinario	- Colonia Penitenciaria para Vagos y Maleantes
Número de trabajadores	- 165
Fuentes	- Memoria de la Dirección General de Prisiones (1959)
Referencias Bibliográficas	-

6. Nanclares de la Oca / Langraiz-Oka: Obras en el convento de los Hermanos Menesianos

Localidad	- Nanclares de la Oca / Langraiz-Oka
Trabajo	- Obras en el convento de los Hermanos Menesianos (campo de futbol)
Empresa beneficiaria	- Convento de los Hermanos Menesianos
Fecha	-
Cuerpo Disciplinario	- Inspección de Campos de Concentración de Prisioneros
Número de trabajadores	-
Fuentes	
Referencias Bibliográficas	- MONAGO (1998: 192 y 201)

7. Ribera Baja / Erribera Beitia: tendido de doble vía ferroviaria

Localidad	- Ribera Baja / Erribera Beitia
Trabajo	- Tendido de la doble vía ferroviaria Miranda - Altsatsu
Empresa beneficiaria	- Compañía de los Caminos de Hierro del Norte de España
Fecha	- 1939
Cuerpo Disciplinario	- Batallones de Trabajadores 92 y 217
Número de trabajadores	- Desconocido
Fuentes	-
Referencias Bibliográficas	- FERNÁNDEZ LÓPEZ (2003: 95)

8. Salvatierra / Agurain: Doble vía ferrocarril Miranda – Irun

Localidad	- Salvatierra / Agurain
Trabajo	- Tendido doble vía ferroviaria
Empresa beneficiaria	- RENFE
Fecha	- 1942
Cuerpo Disciplinario	- Batallón de Soldados Trabajadores (Penados) nº 95
Número de trabajadores	- 125 (aprox.)
Fuentes	-
Referencias Bibliográficas	- ARENAL (1999: 107 – 110) - MENDIOLA (2009, 2012 y 2013)

9. Vitoria-Gasteiz: Trabajo desconocido

Localidad	- Vitoria / Gasteiz
Trabajo	- Desconocido
Empresa beneficiaria	-
Fecha	- 1939 - 1940
Cuerpo Disciplinario	- Agrupación de Trabajadores (comandancia de ingenieros)
Número de trabajadores	- 1939: 69 - 1940: 64
Fuentes	- CDMHS (F.I. Tribunal de Cuentas) caja 1, extr. 2-3
Referencias Bibliográficas	- MENDIOLA (2009 y 2012)

10. Vitoria-Gasteiz: Trabajo desconocido

Localidad	- Vitoria / Gasteiz
Trabajo	- Desconocido
Empresa beneficiaria	-
Fecha	- 1940
Cuerpo Disciplinario	- Batallón de Trabajadores nº 200
Número de trabajadores	- 673
Fuentes	- CDMHS (F.I. Tribunal de Cuentas), caja 1, extr. 16
Referencias Bibliográficas	- MENDIOLA (2009 y 2012)

11. Vitoria-Gasteiz: Trabajo desconocido

Localidad	- Vitoria / Gasteiz
Trabajo	- Desconocido
Empresa beneficiaria	-
Fecha	-
Cuerpo Disciplinario	- Batallón de Trabajadores nº 217
Número de trabajadores	- Desconocido
Fuentes	- CDMHS (F.I. Tribunal de Cuentas), caja 1, extr. 2-6
Referencias Bibliográficas	- MENDIOLA (2009 y 2012)

12. Vitoria-Gasteiz: Trabajo desconocido

Localidad	- Vitoria / Gasteiz
Trabajo	- Desconocido
Empresa beneficiaria	-
Fecha	- 1940 - 1941
Cuerpo Disciplinario	- Batallón Disciplinario de Trabajadores nº 89
Número de trabajadores	- 1940: 681 - 1941: 148
Fuentes	- CDMHS (F.I. Tribunal de Cuentas), caja 1, extr. 5
Referencias Bibliográficas	- MENDIOLA (2009 y 2012)

13. Vitoria-Gasteiz y otras localidades: Fortificaciones

Localidad	- Varias desconocidas
Trabajo	- Fortificación
Institución beneficiaria	- Comandancia de Obras y Fortificaciones de la VI Región Militar (Vitoria)
Fecha	- 1938 - 1939
Cuerpo Disciplinario	- Inspección de Campos de Concentración de Prisioneros
Número de trabajadores	- 1938: desconocido - 1939: 150 (enero de 1939)
Fuente	- AMGA, CGG, Armario 1, Legajo 46bis, Carpeta 9 - AMGA, CGG, 1, 55, 31
Referencias Bibliográficas	- MENDIOLA (2009 y 2012)

14. Monte Gorbea: Apertura de trincheras

Localidad	-
Trabajo	- Apertura de trincheras
Empresa beneficiaria	-
Fecha	- 1936
Cuerpo Disciplinario	- Presos de la cárcel de Vitoria / Gasteiz
Número de trabajadores	- Desconocido
Fuentes	-
Referencias Bibliográficas	- FERNÁNDEZ DE MENDIOLA (2007: 41) - MENDIOLA (2009 y 2012)

Bizkaia

1. Amorebieta: Talleres Penitenciarios en la Prisión Central de Mujeres
2. Amorebieta: Obras urbanas
3. Basauri: Prisión de Basauri
4. Bermeo: Obras en el puerto
5. Bermeo - Sukarrieta: obras de prolongación del ferrocarril Bilbao - Sukarrieta
6. Bilbao: Obras de reconstrucción urbana
7. Bilbao: S.A. Echevarría
8. Bilbao: El Material Industrial
9. Bilbao: C.A. Basconia
10. Bilbao: Fábrica Star
11. Bilbao: Talleres Zorrozaurre
12. Bilbao: Astilleros Euskalduna
13. Bilbao: Prisión Provincial (Larrinaga)
14. Bilbao: Soldadores talleres
15. Bilbao: Talleres de automovilismo

16. Bilbao: Servicio de automovilismo
17. Bilbao: Campo de Concentración de la Universidad de Deusto
18. Bilbao: Jefatura de Servicios de Intendencia
19. Bilbao: Fábrica Pedro Barbier (Hijos)
20. Bilbao: Compañía Nacional de Oxígeno
21. Durango: Obras de reconstrucción
22. Durango: Fundiciones y Talleres Olma
23. Durango: Hijos Ortiz de Zárate
24. Durango / Amorebieta / Bilbao... :
Trabajos militares (fortificación y recuperación de material militar)
25. Erandio: Basabe y Cía
26. Erandio: Cándido Echeandia
27. Erandio: Obras de reconstrucción
28. Galdakao: S.E. Dinamita
29. Galdakao: Repoblación Forestal
30. Galdames: Mina de hierro Escarpada (Urallaga)
31. Galdames: Mina de hierro Berango (La Caña)
32. Gallarta: Mina de hierro Concha 1
33. Gallarta: Mina de hierro Concha 2
34. Gallarta: Escombrera El Zarzal
35. Gallarta: Talleres Ferrocarriles Triano Bilbao
36. Gernika: Reconstrucción urbana
37. Gernika: Astra
38. Getxo-Plentzia: Fortificaciones de costa
39. Gorliz: Repoblación Forestal
40. Larrabetzu: Recuperación de material militar
41. Leioa: Especialistas de Lamiako
42. Lezama: Obras de reconstrucción
43. Lezama: Cinturón de Hierro
44. Markina: Fábrica de Armas La Esperanza S.A.
45. Mungia: Obras de reconstrucción
46. Muskiz: Sociedad Española de Explotaciones Mineras
47. Ondarroa: Reconstrucción puente
48. Orozko: Obras de reconstrucción
49. Portugalete: Obras de reconstrucción
50. Santurtzi: Trabajos en el puerto
51. Sestao: Forja Amorebieta
52. Sestao: Construcción Naval
53. Sestao: Babcock Wilcox

-
54. Sestao: General Eléctrica Española
 55. Sondika: Aeropuerto
 56. Sopela: Recuperación de material militar
 57. Trapagaran (La Arboleda): Mina de hierro Mame
 58. Trapagaran (La Arboleda): Mina de hierro Blondin
 59. Trapagaran (La Arboleda): Mina de hierro Parcocha
 60. Trapagaran (La Arboleda): Mina de hierro Carmen 2
 61. Trapagaran (La Arboleda): Obras La Reineta
 62. Trapagaran (La Arboleda): Mina de hierro Carmen 3
 63. Trapagaran (La Arboleda): Otras minas
 64. Ugao - Miraballes: Talleres de Miravalles
 65. Urduña-Orduña: Edificio Aduana
 66. Urduña-Orduña: Reconstrucción del monumento a la Virgen de la Antigua
 67. Urduña-Orduña: mejora de la carretera de Orduña a la Virgen de la Antigua
 68. Urduña-Orduña: derribo y aprovechamiento de materiales del cuartel de Miñones
 69. Zierbena: Fortificaciones costeras en Punta Lucero
 70. Desconocidos: Artillado de la Costa Norte
 71. Desconocidos: Fortificaciones

1. Amorebieta: Talleres Penitenciarios en la Prisión Central de Mujeres

Localidad	- Amorebieta
Trabajo	- Talleres textiles penitenciarios - Granja de Ganado de Cerda - Diferentes talleres y destinos de trabajo
Empresa beneficiaria	- Dirección General de Prisiones
Fecha	- 1940 - 1947
Cuerpo Disciplinario	- Sistema de Redención de Penas por el Trabajo
Número de trabajadores	- 64
Fuentes	- Memorias de la Dirección General de Prisiones
Referencias Bibliográficas	- ACOSTA et al. (2004: 49) - CUEVAS (2004: 77 y 741)

2. Amorebieta: Obras urbanas

Localidad	- Amorebieta
Trabajo	- Construcción de viviendas - Casa Parroquial - Estación de autobuses
Institución beneficiaria	- Ayuntamiento de Amorebieta - Diputación de Bizkaia? - Iglesia
Fecha	- 1938 / 1945 (puede haber años intermedios sin confirmar)
Cuerpo Disciplinario	- Inspección de Campos de Concentración de Prisioneros - Dirección General de Regiones Devastadas (Sistema de Redención de Penas por el Trabajo)
Número de trabajadores	- 1938: 200 (abril) y 101 (junio) - 1945: 45
Fuentes	- AMGA, CGG, Armario 1, Legajo 57, Carpeta 11 - Memorias de la Dirección General de Prisiones (1945)
Referencias Bibliográficas	- ACOSTA et al. (2004) - BADIOLA (2011: 126) - MENDIOLA (2009 y 2012)

3. Basauri: Prisión de Basauri

Localidad	- Bilbao
Trabajo	- Talleres penitenciarios y destinos de trabajo
Empresa beneficiaria	- Dirección General de Prisiones
Fecha	- 1966 - 1975
Sistema Disciplinario	-
Número de trabajadores	- Desconocido
Fuente	- Memorias de la Dirección General de Prisiones
Referencias Bibliográficas	-

4. Bermeo: Obras en el puerto

Localidad	- Bermeo
Trabajo	- Obras en el puerto
Empresa beneficiaria	- Juban S.A. (Juan Banús)
Fecha	- 1953 - 1957
Cuerpo Disciplinario	- Destacamento Penal (Sistema de Redención de Penas por el Trabajo)
Número de trabajadores	- 1953: 43 (Todo el destacamento. Parte trabaja en el ferrocarril de Sukarrieta) - 1954: 66 (Todo el destacamento. Parte trabaja en el ferrocarril de Sukarrieta) - 1955: 60 (Todo el destacamento. Parte trabaja en el ferrocarril de Sukarrieta) - 1956 – 1957: Trabajo confirmado, número desconocido
Fuente	- Memorias de la DGP (1953 - 1957)
Referencias Bibliográficas	- ACOSTA et al. (2004: 74) - MENDIOLA (2009 y 2012)

5. Bermeo - Sukarrieta: obras de prolongación del ferrocarril Bilbao - Sukarrieta

Localidades	- Bermeo - Sukarrieta
Trabajo	- Obras de prolongación del ferrocarril Bilbao - Sukarrieta
Empresa beneficiaria	- Juban S.A. (Juan Banús)
Fecha	- 1953 - 1956
Cuerpo Disciplinario	- Destacamento Penal (Sistema de Redención de Penas por el Trabajo)
Número de trabajadores	- 1953: 43 (todo el destacamento. Parte trabaja en el puerto de Bermeo) - 1954: 66 (todo el destacamento. Parte trabaja en el puerto de Bermeo) - 1955: 60 (todo el destacamento. Parte trabaja en el puerto de Bermeo) - 1956: Desconocido
Fuente	- Memorias de la Dirección General de Prisiones (1953 - 1956)
Referencias Bibliográficas	- ACOSTA et al. (2004: 74) - MENDIOLA (2009, 2012 y 2013) - OLAIZOLA (2007: 129)

6. Bilbao: Obras de reconstrucción urbana

Localidad	- Bilbao
Trabajo	- Trabajos de reconstrucción
Institución beneficiaria	- Ayuntamiento de Bilbao - Diputación de Bizkaia
Fecha	- 1938
Cuerpo Disciplinario	- Inspección de Campos de Concentración de Prisioneros
Número de trabajadores	- 400
Fuente	- AMGA, CGG, Armario 1, Legajo 57, Carpeta 11
Referencias bibliográficas	- BADIOLA (2011: 130 – 136) - MENDIOLA (2009 y 2012)

7. Bilbao: S.A. Echevarría

Localidad	- Bilbao
Trabajo	- Trabajo industrial
Empresa beneficiaria	- S.A. Echevarría
Fecha	- 1938 - 1939
Cuerpo Disciplinario	- Inspección de Campos de Concentración de Prisioneros
Número de trabajadores	- 9
Fuente	- AMGA
Referencias Bibliográficas	- BADIOLA (2011: 129)

8. Bilbao: El Material Industrial

Localidad	- Bilbao
Trabajo	- Trabajo industrial
Empresa beneficiaria	- El Material Industrial
Fecha	- 1938 - 1939
Cuerpo Disciplinario	- Inspección de Campos de Concentración de Prisioneros
Número de trabajadores	- 4
Fuente	- AGMA
Referencias Bibliográficas	- BADIOLA (2011: 129)

9. Bilbao: C.A. Basconia

Localidad	- Bilbao
Trabajo	- Trabajo industrial
Empresa beneficiaria	- C.A. Basconia
Fecha	- 1938 - 1939
Cuerpo Disciplinario	- Inspección de Campos de Concentración de Prisioneros
Número de trabajadores	- 33
Fuente	- AGMA
Referencias Bibliográficas	- BADIOLA (2011: 129).

10. Bilbao: Fábrica Star

Localidad	- Bilbao (Derio)
Trabajo	- Trabajo industrial
Empresa beneficiaria	- Star
Fecha	- 1938 - 1939
Cuerpo Disciplinario	- Inspección de Campos de Concentración de Prisioneros
Número de trabajadores	- 1938: desconocido - 1939: 5 (1 de enero)
Fuente	- AMGA, CGG, Armario 1, Legajo 46bis, Carpeta 9
Referencias bibliográficas	- BADIOLA (2011: 128) - MENDIOLA (2009 y 2012)

11. Bilbao: Talleres Zorrozaurre

Localidad	- Bilbao
Trabajo	- Trabajo industrial
Empresa beneficiaria	- Talleres Zorrozaurre
Fecha	- 1938 - 1939
Cuerpo Disciplinario	- Inspección de Campos de Concentración de Prisioneros
Número de trabajadores	- 1938: desconocido - 1939: 7 (1 de enero)
Fuente	- AMGA, CGG, Armario 1, Legajo 46bis, Carpeta 9.
Referencias bibliográficas	- MENDIOLA (2009 y 2012)

12. Bilbao: Astilleros Euskalduna

Localidad	- Bilbao
Trabajo	- Trabajo industrial (astilleros)
Empresa beneficiaria	- Compañía Euskalduna de Construcción y Reparación de Buques
Fecha	-
Cuerpo Disciplinario	-
Número de trabajadores	-
Fuente	- Archivo Foral del Territorio Histórico de Bizkaia
Referencias bibliográficas	- BADIOLA (2011: 127).

13. Bilbao: Prisión Provincial (Larrinaga)

Localidad	- Bilbao
Trabajo	- Trabajos varios (carpintería, destinos externos...)
Empresa beneficiaria	-
Fecha	- 1949 – 1952 (Como mínimo. Seguramente habría talleres desde 1940 hasta su clausura)
Sistema Disciplinario	- Sistema de Redención de Penas por el Trabajo
Número de trabajadores	- 1949: 37 - 1950: 18 - 1951: 49
Fuente	- Memorias de la Dirección General de Prisiones
Referencias Bibliográficas	- ACOSTA et al (2004: 49)

14. Bilbao: Soldadores talleres

Localidad	- Bilbao
Trabajo	- Trabajo industrial
Institución beneficiaria	-
Fecha	- 1938
Cuerpo Disciplinario	- Inspección de Campos de Concentración de Prisioneros
Número de trabajadores	- 1938: 22 (abril)
Fuente	- AGMA
Referencias Bibliográficas	- BADIOLA (2011: 128).

15. Bilbao: Talleres de automovilismo

Localidad	- Bilbao
Trabajo	- Talleres de automovilismo
Empresa beneficiaria	-
Fecha	- 1939 - 1940
Cuerpo Disciplinario	- Batallón de Trabajadores Especialistas nº 10 y nº 11
Número de trabajadores	
Fuentes	
Referencias bibliográficas	- BADIOLA (2011: 120)

16. Bilbao: Servicio de automovilismo

Localidad	- Bilbao
Trabajo	- Servicio de automovilismo
Entidad beneficiaria	- Ejército (Servicio de Automovilismo 6ª Región Militar. Cia 69 B. Dpto Bilbao)
Fecha	- 1939 - 1940
Cuerpo Disciplinario	- Inspección de Campos de Concentración de Prisioneros
Número de trabajadores	- 1938: desconocido - 1939: 226 (1 de enero)
Fuente	- AGMA, CGG, Armario 1, Legajo 46bis, Carpeta 9.
Referencias bibliográficas	- MENDIOLA (2009 y 2012)

17. Bilbao: Campo de Concentración de la Universidad de Deusto

Localidad	- Bilbao
Trabajo	- Diversos talleres (reparación de automóviles, carpintería mecánica, y juguetes para hijos e hijas de prisioneros, y 200 más para Carmen Franco, hija del dictador, en las navidades de 1938)
Empresa beneficiaria	
Fecha	- 1938 - 1939
Cuerpo Disciplinario	- Inspección de Campos de Concentración de Prisioneros
Número de trabajadores	
Fuente	- AGMA, CGG, Armario 1, Legajo 46bis, Carpeta 11. (Planos) - AMGA, CGG, Armario 1, Legajo 46bis, Carpeta 3.
Referencias Bibliográficas	- BADIOLA, (2011: 95-110) - MENDIOLA (2009 y 2012) - RODRIGO (2003: 119 y 2005)

18. Bilbao: Jefatura de Servicios de Intendencia

Localidad	- Bilbao
Trabajo	- Varios trabajos de intendencia
Institución beneficiaria	- Jefatura de Servicios de Intendencia (Bilbao)
Fecha	- 1938 - 1939
Cuerpo Disciplinario	- Inspección de Campos de Concentración de Prisioneros
Número de trabajadores	- 1938: desconocido - 1939: 1 (1 de enero)
Fuente	- AMGA, CGG, Armario 1, Legajo 46bis, Carpeta 9
Referencias Bibliográficas	- MENDIOLA (2012).

19. Bilbao: Fábrica Pedro Barbier (Hijos)

Localidad	- Bilbao
Trabajo	- Trabajo industrial
Institución beneficiaria	- Pedro Barbier (Hijos) S.L.
Fecha	- 1938 - 1939
Cuerpo Disciplinario	- Inspección de Campos de Concentración de Prisioneros
Número de trabajadores	- 1938: 1 (abril) - 1939: 1 (1 de enero)
Fuente	- AMGA, CGG, Armario 1, Legajo 46bis, Carpeta 9
Referencias Bibliográficas	- BADIOLA (2011: 128). - MENDIOLA (2012)

20. Bilbao: Compañía Nacional de Oxígeno

Localidad	- Bilbao
Trabajo	- Trabajo industrial
Institución beneficiaria	- Compañía Nacional de Oxígeno
Fecha	- 1938
Cuerpo Disciplinario	- Inspección de Campos de Concentración de Prisioneros
Número de trabajadores	- 1938: 1 (abril)
Fuente	- AGMA
Referencias Bibliográficas	- BADIOLA (2011: 128).

21. Durango: Obras de reconstrucción

Localidad	- Durango
Trabajo	- Obras de reconstrucción
Institución beneficiaria	- Ayuntamiento de Durango - Diputación de Bizkaia
Fecha	- 1938
Cuerpo Disciplinario	- Inspección de Campos de Concentración de Prisioneros
Número de trabajadores	- 200 (abril) y 122 (junio)
Fuente	- AMGA, CGG, Armario 1, Legajo 57, Carpeta 11
Referencias Bibliográficas	- BADIOLA (2012: 126) - MENDIOLA (2009 y 2012)

22. Durango: Fundiciones y Talleres Olma

Localidad	- Durango
Trabajo	- Trabajo industrial
Empresa beneficiaria	- Fundiciones y Talleres Olma
Fecha	- 1938-1939
Cuerpo Disciplinario	- Inspección de Campos de Concentración de Prisioneros
Número de trabajadores	- 1938: 6 (abril) - 1939: 11 (1 de enero)
Fuente	- AMGA, CGG, Armario 1, Legajo 46bis, Carpeta 9.
Referencias Bibliográficas	- BADIOLA (2011: 128) - MENDIOLA (2009 y 2012)

23. Durango: Hijos Ortiz de Zárate

Localidad	- Durango
Trabajo	- Trabajo industrial
Empresa beneficiaria	- Hijos Ortiz de Zárate
Fecha	- 1938 - 1939
Cuerpo Disciplinario	- Inspección de Campos de Concentración de Prisioneros
Número de trabajadores	- 1938: desconocido - 1939: 7 (1 de enero)
Fuente	- AMGA, CGG, Armario 1, Legajo 46bis, Carpeta 9
Referencias Bibliográficas	- BADIOLA (2011: 128) - MENDIOLA (2009 y 2012)

24. Durango / Amorebieta / Bilbao... : Trabajos militares (fortificación y recuperación de material militar)

Localidad	- Durango
Trabajo	- Trabajos militares (fortificación y recuperación de material militar)
Institución beneficiaria	- Ejército
Fecha	- 1938 - 1939
Cuerpo Disciplinario	- BB.TT. 14 y 15 y Cía de Trabajadores Prisioneros
Número de trabajadores	- 1122
Fuente	- CDMHS (F.I. Tribunal de Cuentas), caja 96, extr. 3 y 13. - AMGA, CGG, 1, 46bis, 21;
Referencias Bibliográficas	- MENDIOLA (2009 y 2012)

25. Erandio: Basabe y Cía

Localidad	- Erandio
Trabajo	- Trabajo industrial
Empresa beneficiaria	- Basabe y Cía
Fecha	- 1938 - 1939
Cuerpo Disciplinario	- Inspección de Campos de Concentración de Prisioneros
Número de trabajadores	- 1938: número desconocido - 1939: 7 (enero)
Fuente	- AMGA, CGG, Armario1, Legajo 46bis, Carpeta 9
Referencias Bibliográficas	- BADIOLA (2011: 128) - MENDIOLA (2009 y 2012)

26. Erandio: Cándido Echeandia

Localidad	- Erandio
Trabajo	- Trabajo industrial
Institución beneficiaria	- Cándido Echeandia
Fecha	- 1938-1939
Cuerpo Disciplinario	- Inspección de Campos de Concentración de Prisioneros
Número de trabajadores	- 1938: desconocido - 1939: 3 (1 de enero)
Fuente	- AMGA, CGG, Armario 1, Legajo 46bis, Carpeta 9
Referencias Bibliográficas	- MENDIOLA (2012)

27. Erandio: Obras de reconstrucción

Localidad	- Erandio
Trabajo	- Obras civiles
Empresa beneficiaria	-
Fecha	- 1938
Cuerpo Disciplinario	- Inspección de Campos de Concentración de Prisioneros
Número de trabajadores	- 100
Fuente	- AGMA
Referencias Bibliográficas	- BADIOLA (2012: 126).

28. Galdakao: S.E. Dinamita

Localidad	- Galdakao
Trabajo	- Trabajo industrial
Empresa beneficiaria	- S.E. Dinamita
Fecha	- 1938 - 1939
Cuerpo Disciplinario	- Inspección de Campos de Concentración de Prisioneros
Número de trabajadores	- 1938: 32 (abril) - 1939: 84 (1 de enero)
Fuente	- AMGA, CGG, Armario 1, Legajo 46bis, Carpeta 9
Referencias Bibliográficas	- BADIOLA (2011: 128) - MENDIOLA (2009 y 2012)

29. Galdakao: Repoblación Forestal

Localidad	- Galdakao
Trabajo	- Repoblación Forestal sierra de Ganguren
Institución beneficiaria	- Diputación de Bizkaia
Fecha	- 1938
Cuerpo Disciplinario	- Inspección de Campos de Concentración de Prisioneros
Número de trabajadores	- Desconocido
Fuente	- Archivo Foral del Territorio Histórico de Bizkaia
Referencias Bibliográficas	- BADIOLA (2011: 127)

30. Galdames: Mina de hierro Escarpada (Urallaga)

Localidad	- Galdames
Trabajo	- Minería de hierro
Empresa beneficiaria	- Altos Hornos de Bizkaia
Fecha	- 1937 – 1938 - 1939
Cuerpo Disciplinario	- Batallón de Trabajadores Minero nº 1
Número de trabajadores	- 1937: - 1938: - 1939: 76 (en enero)
Fuente	- AGMA, CGG, Armario 1, Legajo 46bis, Carpeta 10. - AGMA, CGG, Armario 1, Legajo 46bis, Carpeta 11. (Planos) - AGMA, CGG, Armario 1, Legajo 57, Carpeta 42. - AGMA, CGG, Armario 2, Legajo 155, Carpeta 12. - Archivo de la Cámara Minera
Referencias Bibliográficas	- BADIOLA (2011). - GONZÁLEZ PORTILLA y GARMENDIA (1988). - MENDIOLA (2009 y 2012). - PASTOR (2010).

31. Galdames: Mina de hierro Berango (La Caña)

Localidad	- Galdames
Trabajo	- Minería de hierro
Empresa beneficiaria	- Altos Hornos de Bizkaia
Fecha	- 1937 – 1938 - 1939
Cuerpo Disciplinario	- Batallón de Trabajadores Minero nº 1
Número de trabajadores	- 1937: - 1938: - 1939: 26 (en enero)
Fuente	- AGMA, CGG, Armario 1, Legajo 46bis, Carpeta 10. - AGMA, CGG, Armario 1, Legajo 46bis, Carpeta 11. (Planos) - AGMA, CGG, Armario 1, Legajo 57, Carpeta 42. - AGMA, CGG, Armario 2, Legajo 155, Carpeta 12. - Archivo de la Cámara Minera
Referencias Bibliográficas	- BADIOLA (2011). - GONZÁLEZ PORTILLA y GARMENDIA (1988). - MENDIOLA (2009 y 2012). - PASTOR (2010).

32. Gallarta: Mina de hierro Concha 1

Localidad	- Gallarta
Trabajo	- Minería de hierro
Empresa beneficiaria	- Orconera I.O.C. (contratista J. Jubeto)
Fecha	- 1937 – 1938 - 1939
Cuerpo Disciplinario	- Batallón de Trabajadores Minero nº 1
Número de trabajadores	- 1937: - 1938: - 1939: 175
Fuente	- AGMA, CGG, Armario 1, Legajo 46bis, Carpeta 10. - AGMA, CGG, Armario 1, Legajo 57, Carpeta 42. - AGMA, CGG, Armario 2, Legajo 155, Carpeta 12. - Archivo de la Cámara Minera
Referencias Bibliográficas	- BADIOLA (2011). - GONZÁLEZ PORTILLA y GARMENDIA (1988). - MENDIOLA (2009 y 2012). - PASTOR (2010).

33. Gallarta: Mina de hierro Concha 2

Localidad	- Gallarta
Trabajo	- Minería de hierro
Empresa beneficiaria	- Sociedad Franco Belga (contratista A. Eguzquizaga)
Fecha	- 1937 – 1938 - 1939
Cuerpo Disciplinario	- Batallón de Trabajadores Minero nº 1
Número de trabajadores	- 1937: - 1938: - 1939: 114 (en enero)
Fuente	- AGMA, CGG, Armario 1, Legajo 46bis, Carpeta 10. - AGMA, CGG, Armario 1, Legajo 57, Carpeta 42. - AGMA, CGG, Armario 2, Legajo 155, Carpeta 12. - Archivo de la Cámara Minera
Referencias Bibliográficas	- BADIOLA (2011). - GONZÁLEZ PORTILLA y GARMENDIA (1988). - MENDIOLA (2009 y 2012). - PASTOR (2010).

34. Gallarta: Escombrera El Zarzal

Localidad	- Gallarta
Trabajo	- Minería de hierro
Empresa beneficiaria	- L. Núñez Anchústegui.
Fecha	- 1937 – 1938 - 1939
Cuerpo Disciplinario	- Batallón de Trabajadores Minero nº 1
Número de trabajadores	- 1937: - 1938: - 1939: 29
Fuente	- AGMA, CGG, Armario 1, Legajo 46bis, Carpeta 10. - AGMA, CGG, Armario 1, Legajo 57, Carpeta 42. - AGMA, CGG, Armario 2, Legajo 155, Carpeta 12. - Archivo de la Cámara Minera
Referencias Bibliográficas	- BADIOLA (2011). - GONZÁLEZ PORTILLA y GARMENDIA (1988). - MENDIOLA (2009 y 2012). - PASTOR (2010).

35. Gallarta: Talleres Ferrocarriles Triano Bilbao

Localidad	- Gallarta
Trabajo	- Talleres Ferrocarril Triano
Institución beneficiaria	- Diputación de Bizkaia
Fecha	- 1938 - 1939
Cuerpo Disciplinario	- Inspección de Campos de Concentración de Prisioneros
Número de trabajadores	- 1938: desconocido - 1939: 5 (1 de enero)
Fuente	- AMGA, CGG, 1, 46bis, 9
Referencias Bibliográficas	- MENDIOLA (2012). - PASTOR (2010).

36. Gernika: Reconstrucción urbana

Localidad	- Gernika
Trabajo	- Obras urbanas y reconstrucción
Empresa beneficiaria	-
Fecha	- 1938 y 1942 - 1945
Cuerpo Disciplinario	- Inspección de Campos de Concentración de Prisioneros - Dirección General de Regiones Devastadas (Sistema de Redención de Penas por el Trabajo)
Número de trabajadores	- 1938: 200 - 1942: 182 - 1943: 250 - 1944: (desconocido) - 1945: 97
Fuente	- - Memorias de la Dirección General de Prisiones (1942 - 1945)
Referencias Bibliográficas	- ETXANIZ y PALACIO (2003). - BADIOLA (2011: 126). - MENDIOLA (2009 y 2012).

37. Gernika: Astra

Localidad	- Gernika
Trabajo	- Trabajo industrial
Empresa beneficiaria	- Astra
Fecha	- 1938 - 1939
Cuerpo Disciplinario	- Inspección de Campos de Concentración de Prisioneros
Número de trabajadores	- 5
Fuente	- AMGA, CGG, 1, 46bis, 9
Referencias Bibliográficas	- MENDIOLA (2009 y 2011).

38. Getxo-Plentzia: Fortificaciones de costa

Localidad	- Getxo-Plentzia
Trabajo	- Fortificaciones costeras
Institución beneficiaria	- Ejército
Fecha	- 1942 - 1943
Cuerpo Disciplinario	- Batallón Disciplinario de Soldados Trabajadores (Penados) 92
Número de trabajadores	- 927AGMA, Ministerio del Ejército, caja 20772.
Fuente	- ACDMHS (F.I. Tribunal de Cuentas), caja 58, extr. 1-21 - AGMA, Ministerio del Ejército, caja 20772.
Referencias bibliográficas	- MENDIOLA Y BEAUMONT (2006: 100 y 284). - MENDIOLA (2009 y 2012).

39. Gorliz: Repoblación Forestal

Localidad	- Gorliz
Trabajo	- Repoblación Forestal
Institución beneficiaria	- Diputación de Bizkaia
Fecha	- 1938
Cuerpo Disciplinario	- Inspección de Campos de Concentración de Prisioneros
Número de trabajadores	- Desconocido
Fuente	- Archivo Foral del Territorio Histórico de Bizkaia
Referencias Bibliográficas	- BADIOLA (2011: 126).

40. Larrabetzu: Recuperación de material militar

Localidad	- Larrabetzu
Trabajo	- Recuperación material militar.
Institución beneficiaria	- Ejército
Fecha	- 1937
Cuerpo Disciplinario	- Batallón de Zapadores Minadores nº 6 (1ª cía. Recuperación)
Número de trabajadores	- 179
Fuente	- CDMHS (F.I. Tribunal de Cuentas), caja 96, extr. 15-28
Referencias bibliográficas	- BADIOLA (2011: 120). - MENDIOLA y BEAUMONT (2006: 216-217). - MENDIOLA (2009 y 2012).

41. Leioa: Especialistas de Lamiako

Localidad	- Leioa
Trabajo	-
Empresa beneficiaria	-
Fecha	- 1938
Cuerpo Disciplinario	- Compañía Especialista de Lamiako (Inspección de Campos de Concentración de Prisioneros)
Número de trabajadores	- 460
Fuente	- Archivo General Militar de Ávila
Referencias bibliográficas	- BADIOLA (2011: 118 y 128).

42. Lezama: Obras de reconstrucción

Localidad	- Lezama
Trabajo	- Obras de reconstrucción urbana (escuelas, matadero, frontón...)
Institución beneficiaria	- Ayuntamiento de Lezama - Diputación de Bizkaia
Fecha	- 1938 - 1939
Cuerpo Disciplinario	- Inspección de Campos de Concentración de Prisioneros
Número de trabajadores	- 1938: 40 (abril) - 1939: 74 (en enero)
Fuente	- AMGA, CGG, 1, 46bis, 9
Referencias Bibliográficas	- BADIOLA (2012: 126). - MENDIOLA (2009 y 2012).

43. Lezama: Cinturón de Hierro

Localidad	- Varias desconocidas
Trabajo	- Carretera desde el barrio de Santa María hasta Gaztelumendi (donde fue roto el Cinturón de Hierro de Bilbao)
Institución beneficiaria	- Diputación de Bizkaia
Fecha	- 1938
Cuerpo Disciplinario	- Inspección de Campos de Concentración de Prisioneros
Número de trabajadores	- 200 (junio de 1938)
Fuente	- AMGA, CGG, Armario 1, Legajo 57, Carpeta 11
Referencias Bibliográficas	- BADIOLA (2011: 145 – 146). - MENDIOLA (2009 y 2012).

44. Markina: Fábrica de Armas La Esperanza S.A.

Localidad	- Markina
Trabajo	- Trabajo industrial
Institución beneficiaria	- Fábrica de Armas La Esperanza S.A.
Fecha	- 1940
Cuerpo Disciplinario	- Sistema de Redención de Penas por el Trabajo
Número de trabajadores	- 4
Fuente	- Archivo General de la Administración
Referencias Bibliográficas	- BADIOLA (2011: 130). - GUTIÉRREZ (2014).

45. Mungia: Obras de reconstrucción

Localidad	- Mungia
Trabajo	- Obras de reconstrucción urbana y puentes en dirección a Gamiz
Institución beneficiaria	- Ayuntamiento de Mungia - Diputación de Bizkaia
Fecha	- 1938-1939
Cuerpo Disciplinario	- Inspección de Campos de Concentración de Prisioneros
Número de trabajadores	- 1938: 200 (abril) y 60 (junio)
Fuente	- AMGA, CGG, Armario 1, Legajo 57, Carpeta 11 - AMGA, CGG, 1, 46bis, 9
Referencias Bibliográficas	- BADIOLA (2012: 126). - MENDIOLA (2009 y 2012).

46. Muskiz: Sociedad Española de Explotaciones Mineras

Localidad	- Larrabetzu
Trabajo	- Minas de hierro
Institución beneficiaria	- Sociedad Española de Explotaciones Mineras
Fecha	- 1938
Cuerpo Disciplinario	- Inspección de Campos de Concentración de Prisioneros
Número de trabajadores	- 80
Fuente	- AGMA
Referencias Bibliográficas	- BADIOLA (2011: 129).

47. Ondarroa: Reconstrucción puente

Localidad	- Ondarroa
Trabajo	- Reconstrucción puente
Institución beneficiaria	- Ejército
Fecha	- 1939
Cuerpo Disciplinario	- Batallón de Trabajadores 148
Número de trabajadores	- 4
Fuente	- AMGA, CGG, Armario 2, Legajo 155, Carpeta 60
Referencias Bibliográficas	- MENDIOLA (2009 y 2012).

48. Orozko: Obras de reconstrucción

Localidad	- Orozko
Trabajo	- Obras de reconstrucción
Empresa beneficiaria	- Ayuntamiento de Orozko - Diputación de Bizkaia
Fecha	- 1938
Cuerpo Disciplinario	- Inspección de Campos de Concentración de Prisioneros
Número de trabajadores	- 100 (abril) y 50 (junio)
Fuente	- AMGA, CGG, Armario 1, Legajo 57, Carpeta 11.
Referencias Bibliográficas	- BADIOLA (2012: 126). - MENDIOLA (2009 y 2012).

49. Portugalete: Obras de reconstrucción

Localidad	- Portugalete
Trabajo	- Obras de reconstrucción urbana
Institución beneficiaria	-
Fecha	- 1939
Cuerpo Disciplinario	-
Número de trabajadores	-
Fuente	- Testimonios Orales
Referencias Bibliográficas	- MENDIOLA (2012) - SOBREQUÉS (2004 : 164) (fotografía)

50. Santurtzi: Trabajos en el puerto

Localidad	- Santurtzi
Trabajo	- Trabajos en el puerto
Institución beneficiaria	-
Fecha	-
Cuerpo Disciplinario	- Batallón de Trabajadores
Número de trabajadores	-
Fuente	- Testimonios Orales (Isidoro A.)
Referencias Bibliográficas	- EGILAZ (2015).

51. Sestao: Forja Amorebieta

Localidad	- Sestao
Trabajo	- Trabajo industrial
Institución beneficiaria	- Forja Amorebieta
Fecha	- 1938 - 1939
Cuerpo Disciplinario	- Inspección de Campos de Concentración de Prisioneros
Número de trabajadores	- 1938: desconocido - 1939: 4 (1 de enero)
Fuente	- AMGA, CGG, Armario 1, Legajo 46bis, Carpeta 9
Referencias Bibliográficas	- BADIOLA (2011). - MENDIOLA (2009 y 2012).

52. Sestao: Construcción Naval

Localidad	- Sestao
Trabajo	- Trabajo industrial
Empresa beneficiaria	- S.E. Construcción Naval Astilleros de Sestao y Nervión
Fecha	- 1938- 1939
Cuerpo Disciplinario	- Inspección de Campos de Concentración de Prisioneros
Número de trabajadores	- 1938: 150 (abril) - 1939: 229 (1 de enero)
Fuente	- AMGA, CGG, Armario 1, Legajo 46bis, Carpeta 9
Referencias Bibliográficas	- BADIOLA (2011). - MENDIOLA (2009 y 2012).

53. Sestao: Babcock Wilcox

Localidad	- Sestao
Trabajo	- Trabajo industrial
Institución beneficiaria	- Babcock Wilcox
Fecha	- 1939-1945
Cuerpo Disciplinario	- Inspección de Campos de Concentración de Prisioneros - Sistema de Redención de Penas por el Trabajo
Número de trabajadores	- 1939: 42 - 1940: 52 - 1941: 168 - 1942: - 1943: 50 - 1944: 60 - 1945:
Fuente	- AMGA, CGG, Armario 1, Legajo 57, Carpeta 44 - Memorias de la Dirección General de Prisiones (1940 - 1945)
Referencias Bibliográficas	- BADIOLA (2011 : 130). - GUTIÉRREZ (2014). - MENDIOLA (2009 y 2012).

54. Sestao: General Eléctrica Española

Localidad	- Sestao
Trabajo	- Trabajo industrial
Institución beneficiaria	- General Eléctrica Española
Fecha	- 1938-1939
Cuerpo Disciplinario	- Inspección de Campos de Concentración de Prisioneros
Número de trabajadores	- 1938: desconocido - 1939: 2 (enero)
Fuente	- AMGA, CGG, 1, 46bis, 9
Referencias Bibliográficas	- MENDIOLA (2009 y 2012).

55. Sondika: Aeropuerto

Localidad	- Sondika
Trabajo	- Construcción del Aeropuerto
Empresa beneficiaria	-
Fecha	- 1939- 1944
Cuerpo Disciplinario	- 1939 – 1940: Batallón de Trabajadores nº 126 - 1940 – 1942: Batallón Disciplinario de Soldados Trabajadores nº 30 - 1943 – 1944: Sistema de Redención de Penas por el Trabajo
Número de trabajadores	- 1939: 756 (noviembre - diciembre) - 1940: 637 (en abril) - 1940: (desconocido) - 1941: 533 - 1942: 827 - 1943: 135
Fuente	- CDMHS (F.I. Tribunal de Cuentas), caja 96, extractos 22-25; caja 58, extractos 1-21. - Memorias de la Dirección General de Prisiones (1943)
Referencias Bibliográficas	- ACOSTA (2004). - BADIOLA (2011: 118). - MENDIOLA (2009 y 2012).

56. Sopela: Recuperación de material militar

Localidad	- Larrabetzu
Trabajo	- Trabajo militar
Institución beneficiaria	- Ejército
Fecha	- 1937
Cuerpo Disciplinario	- Batallón de Zapadores Minadores nº 6 (1ª cía. Recuperación)
Número de trabajadores	- 165
Fuente	- CDMHS (F.I. Tribunal de Cuentas), caja 96, extr. 15-28
Referencias bibliográficas	- BADIOLA (2011: 120). - MENDIOLA (2012).

57. Trapagaran (La Arboleda): Mina de hierro Mame

Localidad	- Trapagaran (La Arboleda)
Trabajo	- Minería de hierro
Empresa beneficiaria	- C. Zunzunegui (contratista Olabarria y Zubizarreta)
Fecha	- 1937 – 1938 - 1939
Cuerpo Disciplinario	- Batallón de Trabajadores Minero nº 1
Número de trabajadores	- 1937: - 1938: - 1939: 51 (en enero)
Fuente	- AGMA, CGG, Armario 1, Legajo 46bis, Carpeta 10. - AGMA, CGG, Armario 1, Legajo 46bis, Carpeta 11. (Planos) - AGMA, CGG, Armario 1, Legajo 57, Carpeta 42. - AGMA, CGG, Armario 2, Legajo 155, Carpeta 12. - Archivo de la Cámara Minera
Referencias Bibliográficas	- BADIOLA (2011). - GONZÁLEZ PORTILLA y GARMENDIA (1988). - MENDIOLA (2009 y 2012). - PASTOR (2010).

58. Trapagaran (La Arboleda): Mina de hierro Blondin

Localidad	- Trapagaran (La Arboleda)
Trabajo	- Minería de hierro
Empresa beneficiaria	- Olabarria y Zubizarreta.
Fecha	- 1937 – 1938 - 1939
Cuerpo Disciplinario	- Batallón de Trabajadores Minero nº 1
Número de trabajadores	- 1937: - 1938: - 1939: 75 (en enero)
Fuente	- AGMA, CGG, Armario 1, Legajo 46bis, Carpeta 10. - AGMA, CGG, Armario 1, Legajo 46bis, Carpeta 11. (Planos) - AGMA, CGG, Armario 1, Legajo 57, Carpeta 42. - AGMA, CGG, Armario 2, Legajo 155, Carpeta 12. - Archivo de la Cámara Minera
Referencias Bibliográficas	- BADIOLA (2011). - GONZÁLEZ PORTILLA y GARMENDIA (1988). - MENDIOLA (2009 y 2012). - PASTOR (2010).

59. Trapagaran (La Arboleda): Mina de hierro Parcocha

Localidad	- Trapagaran (La Arboleda)
Trabajo	- Minería de hierro
Empresa beneficiaria	- James Campbell (contratista Iceta Hermanos).
Fecha	- 1937 – 1938 - 1939
Cuerpo Disciplinario	- Batallón de Trabajadores Minero nº 1
Número de trabajadores	- 1937: - 1938: - 1939: 82 (en enero);
Fuente	- AGMA, CGG, Armario 1, Legajo 46bis, Carpeta 10. - AGMA, CGG, Armario 1, Legajo 46bis, Carpeta 11. (Planos) - AGMA, CGG, Armario 1, Legajo 57, Carpeta 42. - AGMA, CGG, Armario 2, Legajo 155, Carpeta 12. - Archivo de la Cámara Minera
Referencias Bibliográficas	- BADIOLA (2011). - GONZÁLEZ PORTILLA y GARMENDIA (1988). - MENDIOLA (2009 y 2012). - PASTOR (2010).

60. Trapagaran (La Arboleda): Mina de hierro Carmen 2

Localidad	- Trapagaran (La Arboleda)
Trabajo	- Minería de hierro
Empresa beneficiaria	- Orconera I.O.C. (contratista J. Jubeto).
Fecha	- 1937 – 1938 - 1939
Cuerpo Disciplinario	- Batallón de Trabajadores Minero nº 1
Número de trabajadores	- 1937: - 1938: - 1939: 43 (en enero).
Fuente	- AGMA, CGG, Armario 1, Legajo 46bis, Carpeta 10. - AGMA, CGG, Armario 1, Legajo 46bis, Carpeta 11. (Planos) - AGMA, CGG, Armario 1, Legajo 57, Carpeta 42. - AGMA, CGG, Armario 2, Legajo 155, Carpeta 12. - Archivo de la Cámara Minera
Referencias Bibliográficas	- BADIOLA (2011). - GONZÁLEZ PORTILLA y GARMENDIA (1988). - MENDIOLA (2009 y 2012). - PASTOR (2010).

61. Trapagaran (La Arboleda): Obras La Reineta

Localidad	- Trapagaran (La Arboleda)
Trabajo	- Minería de hierro (?)
Empresa beneficiaria	- Olabarria y Zubizarreta.
Fecha	- 1937 – 1938 - 1939
Cuerpo Disciplinario	- Batallón de Trabajadores Minero nº 1
Número de trabajadores	- 1937: - 1938: - 1939: 7 (en enero).
Fuente	- AGMA, CGG, Armario 1, Legajo 46bis, Carpeta 10. - AGMA, CGG, Armario 1, Legajo 46bis, Carpeta 11. (Planos) - AGMA, CGG, Armario 1, Legajo 57, Carpeta 42. - AGMA, CGG, Armario 2, Legajo 155, Carpeta 12. - Archivo de la Cámara Minera
Referencias Bibliográficas	- BADIOLA (2011). - MENDIOLA (2009 y 2012). - PASTOR (2010).

62. Trapagaran (La Arboleda): Mina de hierro Carmen 3

Localidad	- Trapagaran (La Arboleda)
Trabajo	- Minería de hierro
Empresa beneficiaria	- Olabarria y Zubizarreta.
Fecha	- 1937 – 1938 - 1939
Cuerpo Disciplinario	- Batallón de Trabajadores Minero nº 1
Número de trabajadores	- 1937: - 1938: - 1939: 6 (en enero).
Fuente	- AGMA, CGG, Armario 1, Legajo 46bis, Carpeta 10. - AGMA, CGG, Armario 1, Legajo 46bis, Carpeta 11. (Planos) - AGMA, CGG, Armario 1, Legajo 57, Carpeta 42. - AGMA, CGG, Armario 2, Legajo 155, Carpeta 12. - Archivo de la Cámara Minera
Referencias Bibliográficas	- BADIOLA (2011). - GONZÁLEZ PORTILLA y GARMENDIA (1988). - MENDIOLA (2009 y 2012). - PASTOR (2010).

63. Trapagaran (La Arboleda): Otras minas

Localidad	- Trapagaran (La Arboleda)
Trabajo	- Minería de hierro
Empresa beneficiaria	-
Fecha	- 1937 – 1938 - 1939
Cuerpo Disciplinario	- Batallón de Trabajadores Minero nº 1
Número de trabajadores	- 1937: - 1938: - 1939: 23 (en enero).
Fuente	- AGMA, CGG, Armario 1, Legajo 46bis, Carpeta 10. - AGMA, CGG, Armario 1, Legajo 46bis, Carpeta 11. (Planos) - AGMA, CGG, Armario 1, Legajo 57, Carpeta 42. - AGMA, CGG, Armario 2, Legajo 155, Carpeta 12. - Archivo de la Cámara Minera
Referencias Bibliográficas	- BADIOLA (2011). - GONZÁLEZ PORTILLA y GARMENDIA (1988). - MENDIOLA (2009 y 2012). - PASTOR (2010).

64. Ugao - Miraballes: Talleres de Miravalles

Localidad	- Ugao - Miraballes:
Trabajo	- Trabajo industrial
Empresa beneficiaria	- Talleres de Miravalles, Palencia e Ibaizabal
Fecha	- 1939
Cuerpo Disciplinario	- Inspección de Campos de Concentración de Prisioneros
Número de trabajadores	- 49
Fuente	- AGMA
Referencias Bibliográficas	- BADIOLA (2011 : 130). - MENDIOLA (2009 y 2012).

65. Urduña - Orduña: Edificio Aduana

Localidad	- Urduña – Orduña
Trabajo	- Desconocido (en el edificio de Aduana)
Empresa beneficiaria	-
Fecha	- 1938 - 1939
Cuerpo Disciplinario	- Inspección de Campos de Concentración de Prisioneros
Número de trabajadores	- 1939: 70 (en enero)
Fuente	- AGMA, CGG, Armario 1, Legajo 46bis, Carpeta 9
Referencias bibliográficas	- BADIOLA (2011: 146 –153). - EGIGUREN (2011).

66. Urduña - Orduña: Reconstrucción del monumento a la Virgen de la Antigua

Localidad	- Urduña – Orduña
Trabajo	- Reconstrucción del monumento a la Virgen de la Antigua
Institución beneficiaria	- Diputación de Bizkaia
Fecha	- 1938
Cuerpo Disciplinario	- Inspección de Campos de Concentración de Prisioneros
Número de trabajadores	- 20
Fuente	-
Referencias bibliográficas	- BADIOLA (2011: 151). - EGIGUREN (2011).

67. Urduña - Orduña: mejora de la carretera de Orduña a la Virgen de la Antigua

Localidad	- Urduña – Orduña
Trabajo	- Reconstrucción del monumento a la Virgen de la Antigua
Institución beneficiaria	- Diputación de Bizkaia
Fecha	- 1937
Cuerpo Disciplinario	- Inspección de Campos de Concentración de Prisioneros
Número de trabajadores	-
Fuente	-
Referencias bibliográficas	- BADIOLA (2011: 151). - EGIGUREN (2011).

68. Urduña - Orduña: derribo y aprovechamiento de materiales del cuartel de Miñones

Localidad	- Urduña – Orduña
Trabajo	- Derribo y aprovechamiento de materiales del cuartel de Miñones
Institución beneficiaria	- Diputación de Bizkaia
Fecha	- 1938 - 1939
Cuerpo Disciplinario	- Inspección de Campos de Concentración de Prisioneros
Número de trabajadores	-
Fuente	-
Referencias bibliográficas	- BADIOLA (2011: 151). - EGIGUREN (2011).

69. Zierbena: Fortificaciones costeras en Punta Lucero

Localidad	- Zierbena
Trabajo	- Fortificaciones costeras en Punta Lucero
Institución beneficiaria	- Ejército
Fecha	-
Cuerpo Disciplinario	-
Número de trabajadores	-
Fuentes	- Testimonio oral (V. F. O.) recogido por la Asociación Punta Lucero
Referencias Bibliográficas	- VADILLO (2014).

70. Desconocidos: Artillado de la Costa Norte

Localidad	- Varias desconocidas
Trabajo	- Fortificación costera
Institución beneficiaria	- Comandancia General de Ingenieros de Bilbao
Fecha	- 1938 - 1939
Cuerpo Disciplinario	- Inspección de Campos de Concentración de Prisioneros
Número de trabajadores	- 1938: desconocido - 1939: 100 (1 de enero)
Fuente	- AMGA, CGG, Armario 1, Legajo 46bis, Carpeta 9
Referencias Bibliográficas	- MENDIOLA (2012).

71. Desconocidos: Fortificaciones

Localidad	- Varias desconocidas
Trabajo	- Fortificación
Institución beneficiaria	- Comandancia de Obras y Fortificaciones de la VI Región Militar (Bilbao)
Fecha	- 1938 - 1939
Cuerpo Disciplinario	- Inspección de Campos de Concentración de Prisioneros
Número de trabajadores	- 1938: desconocido - 1939: 50 (1 de enero)
Fuente	- AMGA, CGG, Armario 1, Legajo 46bis, Carpeta 9
Referencias Bibliográficas	- MENDIOLA (2012).

Gipuzkoa

1. Andoain: S.A. Placencia de las Armas
2. Arrona: Fábrica de Cemento
3. Berastegi: Minas de hierro
4. Donostia/San Sebastián: Talleres Offset
5. Donostia/San Sebastián: Trabajos exteriores de la prisión
6. Donostia/San Sebastián: Talleres penitenciarios cárcel provincial
7. Eibar: Fábrica Star
8. Eibar: Obras urbanas
9. Errenteria: Obras urbanas
10. Errenteria: Carreteras Oiartzun – Airtxulegi, Erlaitz - Pagogaña y trabajos de fortificación
11. Irun: Canal de defensa
12. Itziar: Trabajo en carretera
13. Lezo: Carretera Lezo - Jaizkibel
15. Mutriku: Industrias Egaña
16. Oiartzun: Carreteras Oiartzun – Airtxulegi, Erlaitz - Pagogaña y trabajos de fortificación
17. Ormaiztegui: Reconstrucción puente ferroviario
18. Pasaia: Fortificación frontera
19. Zerain: Minas de hierro
20. Zumarraga: Fundiciones Pío Sarralde
21. Zumarraga: Obras públicas (avenida)

1. Andoain: S.A. Placencia de las Armas

Localidad	- Andoain
Trabajo	- Trabajo industrial (fábrica de armas)
Empresa beneficiaria	- S.A. Placencia de las Armas
Fecha	- 1938 -1939 - 1940
Cuerpo Disciplinario	- Inspección de Campos de Concentración de Prisioneros - Sistema de Redención de Penas por el Trabajo
Número de trabajadores	- 1938: 22 - 1939: 36 (1 de enero) - 1940:
Fuentes	- AMGA, CGG, Armario 1, Legajo 46bis, Carpeta 9.
Referencias Bibliográficas	- LASA (2006: 427). - MENDIOLA (2009 y 2012). - GUTIÉRREZ (2014).

2. Arrona: Fábrica de Cemento

Localidad	- Arrona
Trabajo	- Trabajo en la fábrica de cemento (transporte de piedra desde las canteras)
Empresa beneficiaria	- Ferrocarriles y Construcciones ABC
Fecha	- 1942
Cuerpo Disciplinario	- Sistema de Redención de Penas por el Trabajo
Número de trabajadores	- 60
Fuentes	- Memoria de la Dirección General de Prisiones
Referencias Bibliográficas	- ACOSTA et al. (2004: 68). - ALKUAZ (2014: 63). - MENDIOLA (2009 y 2012).

3. Berastegi: Minas de hierro

Localidad	- Berastegi (el destacamento también comprende el término de Leitza (Navarra))
Trabajo	- Minería de Hierro
Empresa beneficiaria	- Minas de Aralar, S.A.
Fecha	- 1939
Cuerpo Disciplinario	- Inspección de Campos de Concentración de Prisioneros
Número de trabajadores	- 100 (entre este destacamento y el de Zerain)
Fuentes	- AGMA, CGG, Armario 1, Legajo 57, Carpeta 43.
Referencias Bibliográficas	- LASA (2006: 427-428). - MENDIOLA (2009 y 2012).

4. Donostia/San Sebastián: Talleres Offset

Localidad	- Donostia/San Sebastián
Trabajo	- Trabajo industrial
Empresa beneficiaria	- Talleres Offset
Fecha	- 1938 - 1939
Cuerpo Disciplinario	- Inspección de Campos de Concentración de Prisioneros
Número de trabajadores	- 1938: desconocido - 1939: 6 (1 de enero)
Fuentes	- AMGA, CGG, Armario 1, Legajo 46bis, Carpeta 9.
Referencias Bibliográficas	- MENDIOLA (2009 y 2012).

5. Donostia/San Sebastián: Trabajos exteriores de la prisión

Localidad	- Donostia/San Sebastián
Trabajo	- Obras exterior prisión
Empresa beneficiaria	-
Fecha	- 1949-1952
Cuerpo Disciplinario	- Sistema de Redención de Penas por el Trabajo
Número de trabajadores	- 11
Fuentes	- Memoria de la Dirección General de Prisiones
Referencias Bibliográficas	- ACOSTA et al. (2004: 45).

6. Donostia/San Sebastián: Talleres penitenciarios cárcel provincial

Localidad	- Donostia/San Sebastián
Trabajo	- Talleres penitenciarios y destinos diversos en prisión.
Empresa beneficiaria	-
Fecha	- 1949-1975
Cuerpo Disciplinario	- Sistema de Redención de Penas por el Trabajo
Número de trabajadores	- Desconocido
Fuentes	- Memorias de la Dirección General de Prisiones
Referencias Bibliográficas	-

7. Eibar: Fábrica Star

Localidad	- Eibar (se cita, seguramente por error, Gernika en el documento)
Trabajo	- Trabajo industrial (fábrica de armas)
Empresa beneficiaria	- Star
Fecha	- 1938 - 1939
Cuerpo Disciplinario	- Inspección de Campos de Concentración de Prisioneros
Número de trabajadores	- 1938: desconocido - 1939: 5 (1 de enero)
Fuentes	- AMGA, CGG, Armario 1, Legajo 46bis, Carpeta 9
Referencias Bibliográficas	- MENDIOLA (2009 y 2012).

8. Eibar: Obras urbanas

Localidad	- Eibar
Trabajo	- Obras urbanas de reconstrucción
Empresa beneficiaria	-
Fecha	- 1942 - 1943
Cuerpo Disciplinario	- Dirección General de Regiones Devastadas (Sistema de Redención de Penas por el Trabajo)
Número de trabajadores	- 1942: 125 - 1943: 125
Fuentes	- Memoria de la Dirección General de Prisiones
Referencias Bibliográficas	- ACOSTA et al. (2004: 68). - MENDIOLA (2009 y 2012).

9. Erreñeria: Obras urbanas

Localidad	- Erreñeria
Trabajo	- Obras urbanas de reconstrucción
Empresa beneficiaria	- Ferrocarriles y Construcciones ABC
Fecha	- 1942
Cuerpo Disciplinario	- Sistema de Redención de Penas por el Trabajo
Número de trabajadores	- 51
Fuentes	- Memoria de la Dirección General de Prisiones
Referencias Bibliográficas	- ACOSTA et al. (2004: 74). - MENDIOLA (2009 y 2012).

10. Erreterria: Carreteras Oiartzun – Airtxulegi, Erlaitz - Pagogaña y trabajos de fortificación

Localidad	- Erreterria
Trabajo	- Carreteras Oiartzun – Lesaka, Erlaitz – Pagogaña y trabajos de fortificación (Gaintxurizketa)
Institución beneficiaria	- Ejército
Fecha	- 1939 - 1942
Cuerpo Disciplinario	- Batallón de Trabajadores nº 76 - Batallón de Trabajadores nº 137 - Batallón Disciplinario de Trabajadores nº 80 - Batallón Disciplinario de Trabajadores nº 81 - Batallón Disciplinario de Soldados Trabajadores nº 11 - Batallón Disciplinario de Soldados Trabajadores nº 38
Número de trabajadores	- 1939: 126 (en el BB.TT. 137) - 1940: 1.752 (830 en el BB.TT. 76; 322 en BDT 80; 600 en el BDST 11) - 1941: 842 (175 en el BDT 81; 667 en el BDST 38) - 1942: 471 (BDST 38)
Fuentes	- BB.TT. nº 76: CDMHS (F.I. Tribunal de Cuentas), caja 65, extr. 35-41 - BB.TT. Nº 137: CDMHS (F.I. Tribunal de Cuentas), caja 86, extr. 29-34 - BDT nº 80: CDMHS (F.I. Tribunal de Cuentas), caja 65, extr. 42 - BDT nº 81: CDMHS (F.I. Tribunal de Cuentas), caja 65, extr. 43-45 - BDST nº 11: CDMHS (F.I. Tribunal de Cuentas), caja 65, extr. 7-9 - BDST nº 38: CDMHS (F.I. Tribunal de Cuentas), caja 65 extr. 10-23
Referencias Bibliográficas	- ALKUAZ (2014). - KATTIN TXIKI (2009). - ETXABURU (1989: 98 – 110). - MENDIOLA (2009 y 2012). - MENDIOLA y BEAUMONT (2006 y 2007). - PADÍN (2009).

11. Irun: Canal de defensa

Localidad	- Irun
Trabajo	- Obras de canalización y defensa de frontera
Empresa beneficiaria	- Ferrocarriles y Construcciones ABC
Fecha	- 1942
Cuerpo Disciplinario	- Sistema de Redención de Penas por el Trabajo
Número de trabajadores	- 51
Fuentes	- Memoria de la Dirección General de Prisiones
Referencias Bibliográficas	- ACOSTA et al., 2004: 68 - MENDIOLA (2009, 2012)

12. Itziar: Trabajo en carretera

Localidad	- Itziar
Trabajo	- Trabajo en carretera
Empresa beneficiaria	- Ferrocarriles y Construcciones ABC
Fecha	- 1942
Cuerpo Disciplinario	- Sistema de Redención de Penas por el Trabajo
Número de trabajadores	- 125
Fuentes	- Memoria de la Dirección General de Prisiones
Referencias Bibliográficas	- ACOSTA et al. (2004: 68). - MENDIOLA (2009 y 2012).

13. Lezo: Carretera Lezo - Jaizkibel

Localidad	- Lezo
Trabajo	- Trabajo en carretera
Institución beneficiaria	- Ejército
Fecha	- 1941 - 1942
Cuerpo Disciplinario	- Batallón Disciplinario de Soldados Trabajadores (Penados) nº 94
Número de trabajadores	- 1941: desconocido - 1942: 941 (septiembre)
Fuentes	- CDMHS (F.I. Tribunal de Cuentas), caja 65, extractos 16-23
Referencias Bibliográficas	- ALKUAZ (2014). - KATTIN TXIKI (2009). - MENDIOLA (2009 y 2012). - MENDIOLA Y BEAUMONT (2006 y 2007).

14. Mutriku: Talleres penitenciarios en prisión de Saturraran

Localidad	- Mutriku
Trabajo	- Talleres textiles
Empresa beneficiaria	- Casa Egaña
Fecha	- ?
Cuerpo Disciplinario	- Sistema de Redención de Penas por el Trabajo
Número de trabajadores	- 60
Fuentes	- Memoria de la Dirección General de Prisiones
Referencias Bibliográficas	- ACOSTA et al., (2004: 45) - LARREATEGI y MARTÍNEZ (2002) (Documental)

15. Mutriku: Industrias Egaña

Localidad	- Mutriku
Trabajo	- Trabajo industrial (metalurgia)
Empresa beneficiaria	- Industrias Egaña
Fecha	- 1940
Cuerpo Disciplinario	- Sistema de Redención de Penas por el Trabajo
Número de trabajadores	- desconocido
Fuentes	- Archivo General de la Administración
Referencias Bibliográficas	- BADIOLA (2011: 130). - GUTIÉRREZ (2014).

16. Oiartzun: Carreteras Oiartzun – Airtxulegi, Erlaitz - Pagogaña y trabajos de fortificación

Localidad	- Oiartzun
Trabajo	- Carreteras Oiartzun – Airtxulegi, Erlaitz - Pagogaña y trabajos de fortificación
Institución beneficiaria	- Ejército
Fecha	- 1939 - 1942
Cuerpo Disciplinario	- Batallón de Trabajadores nº 2 - Batallón de Trabajadores nº 42 - Batallón de Trabajadores nº 84 - Batallón de Trabajadores nº 107 - Batallón de Trabajadores nº 123 - Batallón de Trabajadores nº 142 - Batallón Disciplinario de Trabajadores nº 87 - Batallón Disciplinario de Soldados Trabajadores nº 51
Número de trabajadores	- 1939: 2. 143(592 en el BB.TT. 123; 673 en el BB.TT. 142; 878 en el BB.TT. 42) - 1940: 4.201 (771 en el BB.TT. 2; 878 en el BB.TT. 42; 328 en el BB.TT. 84; 430 en el BB.TT. 107; 546 en el BB.TT. 123; 644 en el BB.TT. 142; 604 en el BDT 87) - 1941: 170 (44 en el BB.TT. 84; 126 en el BDT 87) - 1942: 950 (en el BDST 51)
Fuentes	- BB.TT. nº 2: CDMHS (F.I. Tribunal de Cuentas), caja 65 extr. 1-6 - BB.TT. nº 42: CDMHS (F.I. Tribunal de Cuentas), caja 65. extr. 24-39 - BB.TT. nº 84: CDMHS (F.I. Tribunal de Cuentas), caja 86, extr. 45-57 - BB.TT. Nº 107: CDMHS (F.I. Tribunal de Cuentas), caja 86, extr. 26-28 - BB.TT. Nº 123: CDMHS (F.I. Tribunal de Cuentas), caja 86, extr. 24-26 - BB.TT. nº 142: CDMHS (F.I. Tribunal de Cuentas), caja 86, extr. 35-37 - BDT nº 87: CDMHS (F.I. Tribunal de Cuentas), caja 86, extr. 1-11 - BDST nº 51: CDMHS (F.I. Tribunal de Cuentas), caja 65, extr. 30-34
Referencias Bibliográficas	- ALKUAZ (2014). - BASARRI [1942] (2007). - ETXABURU (1989: 98 - 110). - KATTIN TXIKI (2009). - MENDIOLA (2009 y 2012). - MENDIOLA y BEAUMONT (2006 y 2007). - PADÍN (2009).

17. Ormaiztegui: Reconstrucción puente ferroviario

Localidad	- Ormaiztegui
Trabajo	- Reconstrucción puente ferroviario
Institución beneficiaria	- Compañía de los Caminos de Hierro del Norte de España
Fecha	-1939
Cuerpo Disciplinario	- Batallón de Trabajadores 92 y / o 217
Número de trabajadores	- desconocido
Fuentes	-
Referencias Bibliográficas	- FERNÁNDEZ LÓPEZ (2003: 95).

18. Pasaia: Fortificación frontera

Localidad	- Pasaia
Trabajo	- Trabajos de fortificación
Institución beneficiaria	- Ejército
Fecha	- 1939 - 1940
Cuerpo Disciplinario	- Batallón Disciplinario de Soldados Trabajadores (Penados) nº 94
Número de trabajadores	- 1939: 629 - 1940: 580
Fuentes	- CDMHS (F.I. Tribunal de Cuentas), caja 65, extractos 16-23
Referencias Bibliográficas	- ALKUAZ (2014) - KATTIN TXIKI (2009). - MENDIOLA (2009 y 2012). - MENDIOLA y BEAUMONT (2006 y 2007).

19. Zerain: Minas de hierro

Localidad	- Berastegi
Trabajo	- Minería de Hierro
Empresa beneficiaria	- Minas de Aralar, S.A.
Fecha	- 1939
Cuerpo Disciplinario	- Inspección de Campos de Concentración de Prisioneros
Número de trabajadores	- 100 (entre este descamento y el de Berastegi / Leitza)
Fuentes	- AGMA, CGG, Armario 1, Legajo 57, Carpeta 43.
Referencias Bibliográficas	

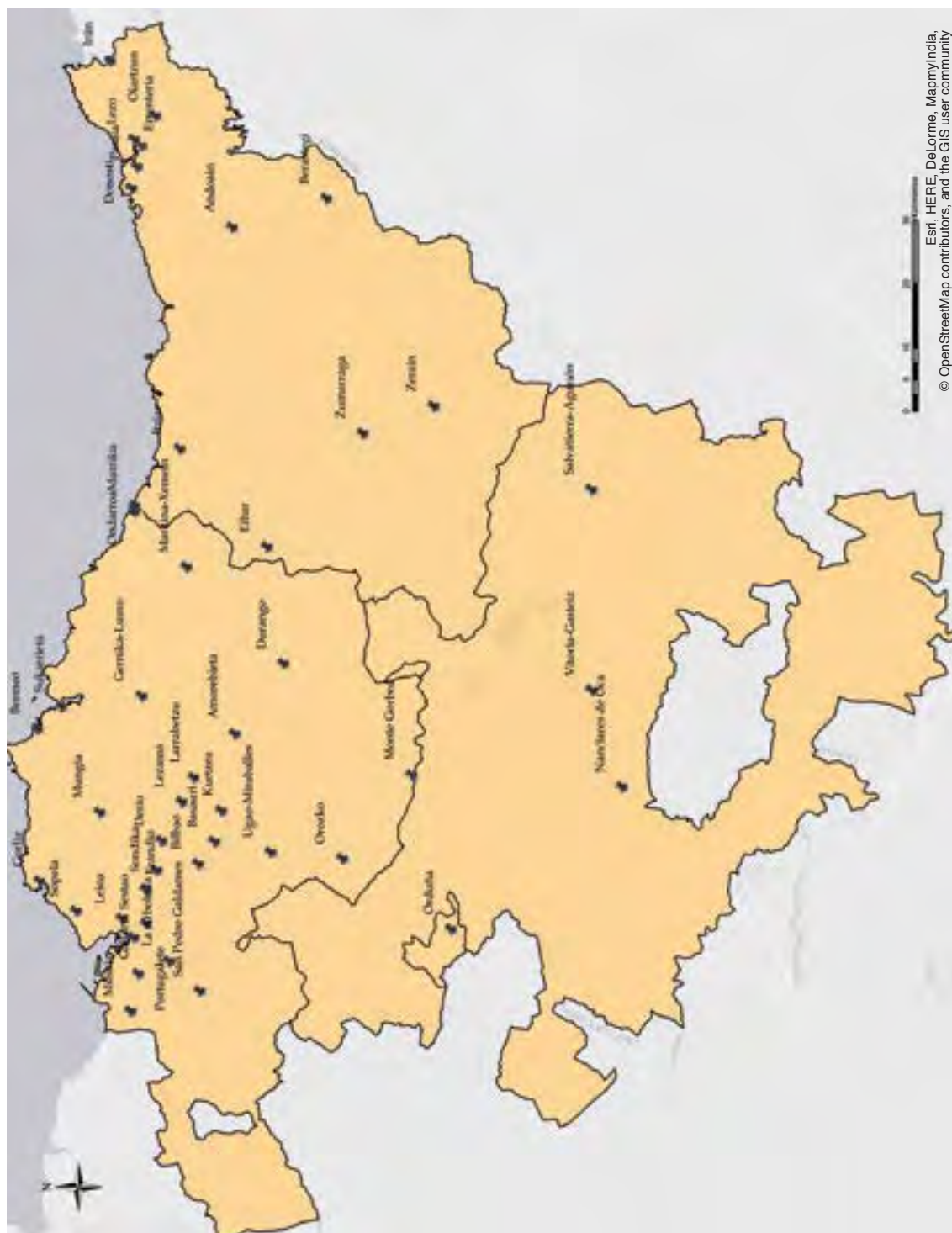
20. Zumarraga: Fundiciones Pío Sarralde

Localidad	- Zumarraga
Trabajo	- Trabajo industrial
Empresa beneficiaria	- Fundiciones Pío Sarralde
Fecha	- 1938 - 1939
Cuerpo Disciplinario	- Inspección de Campos de Concentración de Prisioneros
Número de trabajadores	- 1938: desconocido - 1939: 3 (1 de enero)
Fuentes	- AMGA, CGG, Armario 1, Legajo 46bis, Carpeta 9.
Referencias Bibliográficas	- ACOSTA et al. (2004: 45). - MENDIOLA (2009 y 2012).

21. Zumarraga: Obras públicas (avenida)

Localidad	- Zumarraga
Trabajo	- Obras Públicas
Empresa beneficiaria	- Ferrocarriles y Construcciones ABC
Fecha	- 1942 - 1944
Cuerpo Disciplinario	- Sistema de Redención de Penas por el Trabajo
Número de trabajadores	- 60
Fuentes	- Memorias de la Dirección General de Prisiones
Referencias Bibliográficas	- ACOSTA et al. (2004: 45). - MENDIOLA (2009 y 2012).

7.3. Mapa de la ubicación de los lugares donde se utilizó el trabajo forzado



Lugares de trabajo forzoso bajo el franquismo en la Comunidad Autónoma Vasca

8. Recomendaciones para futuras actuaciones

El informe elaborado ofrece como resultado una extensa relación de lugares de memoria que posibilitan la preparación de itinerarios de memoria histórica sobre la Guerra Civil. Pero también nos muestra cómo algunos de los aspectos trabajados podrían ser tratados con mayor profundidad o extensión en futuros trabajos.

En este apartado vamos a presentar algunas recomendaciones sobre la posible utilización de la información presentada y sobre posibles futuras investigaciones.

1. Actuaciones generales

Crear Un lugar de memoria o sitio en la Web de carácter monográfico y específico para la actualización y desarrollo de los itinerarios de la memoria. En este Portal deben aparecer **“todos los nombres”** y a partir de 1937 todas las víctimas y represaliados del franquismo, con una explicación, a modo de memorial permanente. Este apartado referido específicamente a las personas debería constituir la segunda parte de este informe, porque no se trata exclusivamente con escribir una relación de nombres sino de conformidad a una metodología biográfica, realizar una representación y reconocimiento de las víctimas del franquismo.

Esta web monográfica debe articular un nexo de coordinación con las sucesivas asociaciones que hemos descrito y a partir de esta experiencia proponemos la realización de dos actividades concretas:

1.1.- **Oroimenaren autobusa- Autobus de la memoria** que lleve a todos los lugares de memoria que se citan en el inventario general, una exposición itinerante que sirva para desarrollar una experiencia presente del pasado reciente. Esta experiencia se ha desarrollado en Navarra. <http://www.autobusdelamemoria.org/>

1.2.- En la costa se el **Barco de la memoria** visitaría los puertos de la costa con una exposición sobre la marina de guerra y los episodios navales. Asimismo otra parte de la exposición contemplaría los exilios infantiles e itinerarios de exilio que partieron de Bermeo y Santurtzi. La referencia de dicha iniciativa reside en la experiencia desarrollada en Galicia(<http://www.galiciaparaelmundo.com/blog/programa-693.html>), http://elpais.com/diario/2006/08/09/revistaverano/1155074401_850215.html,

En otras comunidades autónomas la web monográfica se gestiona desde grupos de investigación en activo de la propia universidad (Galicia “Nomes e voces” <http://vitimas.nomesevoces.net/>) que desarrollan investigaciones directas y labores de difusión. El grupo consolidado de investigación *Biography&Parliament* de la UPV-EHU está cualificado para desarrollar una metodología biográfica y para emprender como continuación del presente informe la realización y gestión del Portal como motor dinámico de la sucesivas iniciativas.

Otras recomendaciones que se proponen a raíz del estudio monográfico, en los apartados específicos de ese informe:

2. Entidades públicas y privadas que trabajan sobre la memoria histórica

- Realizar un censo detallado de asociaciones con la cumplimentación de la ficha preparada, que se incluye en el anexo II.
- Creación de un espacio web sobre las asociaciones en el que se incluya la información de las fichas y se pueda ofrecer información sobre las actividades que desarrollan.
- Elaboración de un censo de monumentos conmemorativos erigidos por este tipo de entidades o por las instituciones públicas.

3. Sedes Gobierno Vasco

- El censo de las sedes centrales de los Departamentos del Gobierno Vasco realizado en este informe se podría completar con un censo de otras sedes que utilizaron estos Departamentos para diferentes secciones de los mismos, tanto en Bilbao como en otras localidades.

-
- Creación de un espacio web con la información (fichas y plano de ubicación) de estas sedes.
 - Colocación de placas conmemorativas en todas las ubicaciones.

4. Espacios bélicos

En este apartado el volumen de información obtenido es muy grande por tanto sería difícil poder señalar todos los lugares. Por tanto, inicialmente recomendamos:

- Incluir las fichas y la cartografía en una página web.
- Seleccionar los espacios más destacados y señalarlos.

En el apartado de los bombardeos ha sido imposible consultar toda la información en el Archivo del Ejército del Aire. Por tanto, recomendamos:

- Completar investigación sobre los bombardeos con la consulta de fuentes Archivo Ministerio del Ejército del Aire:
 - Partes de la “Jefatura del’Aire. Tercera Sección. Resumen de Operaciones”.
 - Comando Aviazione Legionaria. Jefatura del’Aire. Salamanca, con información sobre las acciones de la aviación italiana.
 - Partes de operaciones de la Legión Cóndor, con información sobre las acciones de la aviación alemana.
 - Los diarios de vuelo de los pilotos en los que describen las acciones llevadas a cabo.

5. Prisiones

Una vez realizada la correspondiente identificación de las prisiones, recomendamos la elaboración de una monografía sobre las prisiones y campos de concentración en la CAPV, en el que se analice los siguientes aspectos:

- Cuando comenzaron a ser utilizadas estas prisiones.
- Cuantos reclusos y reclusas estuvieron presos.
- Cuales fueron las condiciones de habitabilidad de las prisiones.
- Directores y empleados responsables de las mismas.
- Ubicación de la cárcel o campo en 1936-1939.
- Cuando fueron cerradas.
- Situación actual.
- Catalogación de estos espacios como de lugares de memoria donde fueron vulnerados los derechos humanos.
- Colocación de placas.

6. Sanidad militar

Realizar una monografía completa sobre los 46 hospitales, localizando información detallada sobre ellos:

- el número de heridos atendidos,
- el número de médicos y enfermeras que allí trabajaban, algo que desconocemos,
- lo sucedido con el personal sanitario tras la guerra,
- lo sucedido con estos hospitales tras la conquista franquista o que supuso para los dueños de las casas el cederlas al Gobierno Vasco.

7. Trabajo forzado

Una vez identificados los lugares en los que se utilizó trabajo forzado durante la guerra y posguerra recomendamos:

- Colocar placas conmemorativas en los lugares identificados.
- Completar la investigación sobre el uso del trabajo forzado en estos lugares.

8. Exilio

Sería necesario como desarrollo de este estudio realizar una investigación detallada sobre las rutas del exilio de la población vasca: Acuerdos con naciones de América para la recepción de exiliados, censo de exiliados por países de recepción en Europa y América.

9. Fuentes utilizadas para la elaboración del informe

9.1. Fuentes documentales

Archivo General Militar de Avila

Ministerio de Guerra de la República. Sección de Información. Resumen de Noticias.

Parte de Radios Rojas.

Archivo Histórico de Euskadi.

Gobierno provisional del País Vasco, Bilbao, 1936. Departamento de Trabajo, Previsión y Comunicaciones. Dirección General de Comunicaciones. Listín de teléfonos oficiales. Bilbao.

Archivo Histórico del Ejército del Aire

Ejército del Norte. Estado Mayor. Tercera Sección. Partes de Operaciones.

Jefatura del Aire. Resumen de las operaciones del día. 3ª Sección.

Comando Aviazione Legionaria. Jefatura del'Aire. Salamanca. Velani [Vincenzo Velardi], comandante della Aviazione Legionaria.

Legión Cóndor. Jefatura del Aire.

Secretaría General de S.E. el Jefe de Estado. Oficina de Información. Salamanca.

Archivo Histórico Foral de Bizkaia.

Archivo Municipal de Bilbao. Expedientes sobre edificios que fueron sede del Gobierno Vasco.

Archivo Municipal de Bilbao.

Ayuntamiento de Bilbao, Bilbao, 1935. Padrón Municipal de Bilbao.

Ayuntamiento de Bilbao, Bilbao, 2014. Nomenclátor de las vías públicas de la Villa.

Ayuntamiento de Bilbao, Bilbao, 1995. Área de Urbanismo y Medio Ambiente. Plan General de Ordenación Urbana de Bilbao.

Archivo Municipal de Ilunberri-Lumbier. Acta de la sesión ordinaria del 24 de abril de 2012.

Archivo Municipal de Tudela. Acta del pleno del lunes 22 de diciembre de 2008.

IRARGI, Euskadiko Dokumentu Ondarearen Zentroa = Centro de Patrimonio Documental de Euskadi,

Doc. GE-0037-03. Relación de víctimas causadas por la aviación facciosa en sus incursiones del mes de abril de 1937.

Surbisa. Sociedad de Rehabilitación Urbana de Bilbao, S.A.

Ayuntamiento de Bilbao, Bilbao, 1998. Plan Especial de Rehabilitación del Casco Viejo de Bilbao.

Uffizio Storico de la Aeronautica Militare.

Attività Giornaliera dell'Aviazione Legionaria del Continente dal Luglio 1936 al Dicembre 1937. Volume 1.

9.2. Páginas web

Ayuntamiento de Bilbao. Bilbaopedia: www.bilbaopedia.info [...]

Ayuntamiento de Bilbao. Bilbokale: www.bilbao.net [...]

Ayuntamiento de Bilbao. Callejero de Bilbao: <http://www.bilbao.net/callejero> [...]

Colegio Pureza de María Bilbao. <http://pmaria-bilbao.org>

Diputación Foral de Bizkaia. Departamento de Cultura. Servicio de Patrimonio Histórico. www.bizkaia.net [...]

Docomomo. Documentation and Conservation of buildings, sites and neighbourhoods of the Moderne Movement / Documentación y Conservación de la Arquitectura y el Urbanismo del Movimiento Moderno. www.docomomoiberico.com

Gobierno Vasco. Departamento de Educación, Política Lingüística y Cultura. Dirección de Patrimonio Cultural. Base de Datos de Monumentos, Conjuntos Monumentales y Yacimientos de la Comunidad Autónoma del País Vasco. www.kultura.ejgv.euskadi.net [...]

Hotel Carlton. www.hotelcarlton.es

Ministerio de Cultura. <http://www.mecd.gob.es/cultura-mecd/areas-cultura/principal/novedades/archivos/2010/portal-de-victimas-de-la-guerra-civil-y-represalidos-del-franquismo.html>

Sociedad Bilbaína. www.sociedadbilbaina.com

Surbisa. Sociedad Urbanística de Rehabilitación de Bilbao, S.A.. www.bilbao.net/blogs/surbisa/

9.3. Publicaciones periódicas

Bilbao. Periódico municipal. Udal aldizkaria. Bilbao: 1987-2014.

Boletín Oficial de Bizkaia. Bilbao: 1982- .

Boletín Oficial del Estado. Madrid: 1986- .

Boletín Oficial del País Vasco. Vitoria-Gasteiz: 1980- .

El Correo. Bilbao.

Deia. Bilbao.

Diario Oficial del País Vasco. Bilbao: 1936-1937.

Eguna. Bilbao: 1937.

Euzkadi. Bilbao: 1936-1937.

Euzko-Deya. París: 1936-1940.

Frente Popular. Donostia/San Sebastián: 1936.

La Gaceta del Norte. Bilbao: 1936-1937.

El Liberal. Bilbao: 1936-1937.

El Noticiero Bilbaíno. Bilbao: 1936-1937.

Propiedad y construcción. Revista mensual técnico-informativa. Órgano de la Cámara Oficial de la Propiedad Urbana de Bilbao. Bilbao: 1924-1936.

La Tarde. Bilbao: 1936-1937.

9.4. Bibliografía consultada

ACOSTA BONO, Gonzalo; GUTIÉRREZ MOLINA, José Luis; MARTÍNEZ MACÍAS, Lola; y DEL RÍO SÁNCHEZ, Ángel (2004): *El Canal de los Presos (1940-1962), Trabajos forzados: de la represión política a la explotación económica*. Barcelona, Crítica.

AGIRRE MUXIKA, Luis Ángel (2004: 217-233): «Pedro Guimón: una aproximación», *Ondare. Cuaderno de Artes Plásticas y monumentales*, n.º 23.

AGIRREAZKUENAGA ZIGORRAGA, Joseba (1987): «Armada Frankistaren sarreran: errepresioa eta heriotzak busturialdean», en GARITAONADIA, Carmelo/ GRANJA, José Luis de la (Ed.): *La Guerra Civil en el País Vasco. 50 años después*. Servicio Editorial UPV-EHU, Bilbao.

AGUDO, Mariano y MORENO, Eduardo (2004): *Presos del Silencio*. Intermedia Producciones (Documental)

AGUIRRE Y LECUBE, José Antonio de (1978): *Veinte años de gestión del Gobierno Vasco (1936-1956)*. Leopoldo Zugaza, Editor, Durango.

AGUIRRE Y LECUBE, José Antonio de (s.a., 1937): *Discurso pronunciado por el Excmo. Sr. Presidente del Gobierno de Euzkadi D. José Antonio de Aguirre ante el micrófono de Radio Euzkadi, el día veintidós de diciembre de mil novecientos treinta y seis*. Gobierno de Euzkadi / Editorial Vasca, Bilbao, s.a. (1937).

AGUIRRE, José Antonio (1978): *El Informe del Presidente Aguirre al Gobierno de la República sobre los hechos que determinaron el derrumbamiento del Frente Norte (1937)*. Ed. La Gran Enciclopedia Vasca, Bilbao.

AIAPE ARBE, Andrea (2006): *Gernikar emakumeak XX. Mendean. Ahotsak eta bizipenak*. Gernika-Lumo, Gernikako Bakearen Museoa Fundazioa/ Gernika-Lumoko Udala.

AIZPURU MURUA, Mikel (dir.). (2007): *El otoño de 1936 en Guipúzcoa: los fusilamientos de Hernani*. Irun: Alberdania.

AIZPURU MURUA, Mikel (2012). *Amets baten oinordeko gara. Euskal Unibertsitatea / Heredamos un suelo. La Universidad Vasca de 1936*. Bilbao: UPV/EHU.

ALCOFAR NASSAES, José Luis (1972): *C.T.V. Los legionarios italianos en la guerra civil española*. Dopesa, Barcelona.

ALGARBANI, José Manuel (2009): *Los caminos de los prisioneros. Catálogo de la exposición itinerante*. Ateneo Republicano del Campo de Gibraltar.

ALKUAZ, Izar (2014): *Bortxazko lanak Gipuzkoako errepideetan*. Donostia/San Sebastián, Gipuzkoako Foru Aldundia.

ALONSO CARBALLE, Jesús J. (1998): *1937. Los niños vascos evacuados a Francia y Bélgica. Historia y memoria de un éxodo infantil, 1936-1940*. Asociación de Niños Evacuados el 37, Bilbao.

ALONSO CARBALLÉS, Jesús J. (2007: 399-421): «La memoria de la Guerra Civil en el espacio urbano de Bilbao», en VV. AA.: «XI Symposium de Historia de Bilbao: 70 años de la Guerra Civil: guerra, posguerra y memoria. 70 urte eta gero: gerra zibila, gerraondoa eta gogoratzen duguna», *Bidebarrieta. Revista de Humanidades y Ciencias Sociales de Bilbao. Bilboko Giza eta Gizarte Zientzien aldizkaria*, vol. XVIII. Presentación: Ibone Bengoetxea.

ALPERT, Michael (1977): *El Ejército Republicano en la Guerra Civil*. Ruedo Ibérico, Barcelona.

ALTAFAYLLA KULTUR TALDEA/COLECTIVO AFAN (1986): *Navarra 1936. De la Esperanza al Terror*. 2 Vols., Ed. Altaffaylla Kultur Taldea, Tafalla.

AMBOU, Juan (1978). *Los comunistas en la resistencia nacional republicana (La guerra en Asturias, el País Vasco y Santander)*. Madrid: Editorial Hispamerca.

AMILIBIA, Miguel de (1978): *Los Batallones de Euzkadi*. Ed. Txertoa, San Sebastián.

AMILIBIA MACHIMBARRENA, María Asunción (2010): *Gerrako lpuinak*. Arrasate, Intxorta 1937 Kultur Elkarte.

ANASAGASTI, Iñaki (dir.) (1986a): *El primer Gobierno Vasco. Volumen II: La gestión civil del primer Gobierno Vasco (1936-1937)*. Vitoria-Gasteiz: Gobierno Vasco.

ANASAGASTI, Iñaki (coord.) (1986b): *Jesús M.^a de Leizaola. Primer consejero de Justicia y Cultura del Gobierno Vasco*. Vitoria-Gasteiz: Gobierno Vasco.

-
- ARENAL, Isaac (1999) *95 Batallón de Trabajadores*, Madrid. (www.esclavitudbajoelfranquismo.org)
- ARMIÑAN, Luis (1939): *Por los caminos de la guerra. De Navalcarnero a Gijón*. Eds. Españolas, Madrid.
- AROSTEGUI, Julio (1991): *Los Combatientes Carlistas en la Guerra Civil Española 1936-1939*. 2 Vols., Ed. Aportes, Madrid.
- ARRIETA LBERDI, Leyre, y BARANDIARAN CONTRERAS, Miren (recops.) (1999): ¡Nunca más! Imágenes de guerra 1936-1939. Sabino Arana Fundazioa, Bilbao. Prólogo: Anton Aurre.
- ARTECHE, José de (1970): *El abrazo de los muertos. Diario de la guerra civil 1936-1939*. Ed. Icharopena, Zarauz.
- AZAOLA, Jsé Miguel de (2010): *Memoria de mi Bilbao*. Muelle de Uribitarte, Bilbao. Introducción: Alfonso Carlos Saiz Valdivielso.
- AZCONA, José Manuel (2007): *Los desastres de la guerra civil española. La represión en Bilbao (julio de 1936-junio de 1937). Sobre el testimonio inédito "Los crímenes del Quilates. Recuerdos de mi cautiverio" de José María Vicario Calvo*. Madrid, Universidad Rey Juan Carlos/ Dykinson.
- AZKUNA, Iñaki (2004: 9-12): «Inauguración de la escultura del Lehendakari Aguirre (Bilbao, 28 de marzo de 2004)», en VV. AA.: «VIII Symposium de Historia de Bilbao: Etxe bizitzaren giroa eta arazoa: Bilboren sorreratik gaur egunerarte. Actas del VIII Symposium: La vivienda en Bilbao: desde su fundación a la actualidad», *Bidebarrieta. Revista de Humanidades y Ciencias Sociales de Bilbao*. Bilboko Giza eta Gizarte Zientzien aldizkaria, vol. XV. Presentación: Jon Sánchez Ibarluzea.
- AZNAR, Manuel (1961): *Historia Militar de la guerra de España*. Tomo Segundo, Editora Nacional, Madrid.
- BACIGALUPE, Carlos (1997): *Pan en la guerra. [Crónica de la vida cotidiana en el Bilbao de la guerra civil (julio de 1936 - junio de 1937)]*. Laga, Bilbao.
- BADIOLA ARIZTIMUÑO, Ascensión (2011): *Cárceles y campos de concentración en Bizkaia (1937-1940)*. Donostia/San Sebastián: Txertoa.
- BARRUSO BARES, Pedro (1996): *Verano y Revolución. La Guerra Civil en Gipuzkoa (julio-septiembre de 1936)*. Haranburu, San Sebastián.
- BARRUSO BARÉS, Pedro (2005): *Violencia política y represión en Guipúzcoa durante la Guerra Civil y el primer franquismo*. Donostia/San Sebastián: Hiria.
- BARRUSO BARES, Pedro/ BLAZQUEZ BRIMEZ, Manuel/ VILLANUEVA TELLERIA, J.M. (1991): *Cien Años de Socialismo en Tolosa 1891-1981, Agrupación Socialista de Tolosa*, Tolosa, pp. 79-91.
- BARRUSO BARES, Pedro/ JIMÉNEZ DE ABERASTURI CORTA, Juan Carlos (2011): *El comienzo de la Guerra Civil en Euskadi a través de los documentos diplomáticos franceses. Los informes del embajador Jean Herbertte (San Sebastián: julio-octubre de 1936)*. Donostia/San Sebastián, Kutxa Fundazioa.
- BASARRI "Aritxulegi gañean", en GASTON, José Miguel, y MENDIOLA, Fernando, (coord.), 2007, *Los trabajos forzados en la dictadura franquista / Bortxazko lanak Diktadura frankistan*. Iruñea-Pamplona, Instituto Geronimo de Uztariz y Memoriaren Bideak.
- BASAS FERNÁNDEZ, Manuel (1971): *Miscelánea histórica bilbaína. Colección de más de cien trabajos, originales y de investigación, publicados e inéditos, en los que se aportan nuevos datos para la historia local*. Librería Arturo, Bilbao.
- BASAS FERNÁNDEZ, Manuel (1982): *Bizkaia monumental*. Haranburu, San Sebastián.
- BASAS FERNÁNDEZ, Manuel (1989): *La Sociedad Bilbaina 150 años 1839-1989*. La Sociedad Bilbaina, Bilbao. Prólogo: Ramón Barbier Uría.
- BASURTO, Nieves (1986): *Leonardo Rucabado y la arquitectura montañesa*. Colegio Oficial de Arquitectos de Cantabria / Xarait, Santander / Madrid.
- BASURTO, Nieves (1999): *Los maestros de obras en la construcción de la ciudad. Bilbao, 1876-1910*. Diputación Foral de Bizkaia / Colegio Oficial de Aparejadores y Arquitectos Técnicos de Bizkaia, Bilbao. Textos de presentación: Josu Montalbán Goicoechea y Luis Armada.
- BEAUMONT, Edurne, y MENDIOLA, Fernando, (2004) "Batallones Disciplinarios de Soldados Trabajadores: Castigo político, trabajos forzados y cautividad". *Historia Actual*, 2.

- BELDARRAIN, Pablo (1980): *Los asaltos al monte Intxorta*, Ed. Geu, Bilbao.
- BELDARRAIN, Pablo (2012): *Historia crítica de la Guerra en Euskadi (1936-37)*. Arrasate, Intxorta 1937 Kultur Elkartea.
- BELEDO, Ane, EGAÑA, Iñaki, MARTÍN, Cristina, y ZATO, Montse (2010): *Gipuzkoa. De Ayuntamientos republicanos a franquistas 1936-1937*, Donostia/San Sebastián, Juntas Generales de Gipuzkoa /Aranzadi Zientzia Elkartea.
- BEREZIBAR, Arantxa (2011): *Gerra zibila Aretxabaletan ezin ahaztu! La guerra civil en Aretxabaleta ezin ahaztu!*. Donostia: Eusko Ikaskuntza.
- BEURKO, Sancho de [Luis Ruiz de Aguirre] (1977): *Gudarís*. La Gran Enciclopedia Vasca, Bilbao, 2.^a ed. Prólogos de *Tellagorri* [José Olivares Larrondo] y Luis Ruiz de Aguirre. Edición ampliada de *Gudarís. Recuerdos de guerra*. Ekin, Buenos Aires, 1956.
- BINNER, Jens; WAGNER, Jens-Christian; SCHUBERT, Katharina and STRAUB, Lydia (Edit.) (2010): *Forced Labor. the Germans, the forced laborers and the war*. Buchenwald & Mittelbau-Dora Memorials Foundation.
- BLASCO OLAETXEA, Carlos (1990): *Conversaciones con Juan Domingo Astigarrabia 1930-1939*. S.n., San Sebastián. Prólogo: Juan María Bandrés.
- BUERBA Y ARENA, María (1993): *Bilbao. Visión plástica y documental. Vol. 1: Albores del siglo XX*. Edición de la autora, Bilbao. Presentación: Josu Ortuondo. Prólogo: Elías Amézaga.
- BUERBA Y ARENA, María (1997): *Bilbao. Visión plástica y documental. Vol. 2: Siglo XX. Usos y costumbres*. Edición de la autora, Bilbao.
- BUSTAMANTE BRICIO, José (1971): *La Tierra y los Valles de Mena. Biografía de un Municipio*. gráficas Ellacuría, Bilbao.
- CÁMARA DE COMERCIO, INDUSTRIA Y NAVEGACIÓN DE BILBAO (ed.) (1983): *Cámara de Comercio, Industria y Navegación de Bilbao. Bilboko Merkataritza, Gintza eta Itsaketa-Etxea*. Cámara de Comercio, Industria y Navegación de Bilbao, Bilbao.
- CASAS DE LA VEGA, Rafael (1977): *Las Milicias Nacionales*. 2 Vols., Ed. Nacional, Madrid.
- CECILIO, Manu; ZUBERO, Begoña, y PAREDES, Vicente (2010): *Bilbao cómo has 'cambio'*. Servicios Redaccionales Bilbainos, Bilbao.
- CELAYA BARTUREN, Beatriz (2009): *La historia de Algorta a través del Casino Algorteano (1877-2007)*. Edigetxo-Aula de Cultura de Getxo, Getxo.
- CENICACELAYA, Javier; ROMÁN, Antonio, y SALOÑA, Iñigo (2002): *Bilbao. Arkitektura metropolitarraren gida. Guía de arquitectura metropolitana. Guide to metropolitan architecture*. COAVN-Delegación en Bizkaia, Bilbao. Presentación: Carlos Lázaro Inchausti.
- CERVERA PERY, José (1988): *La guerra naval española (1936-1939)*, Ed. San Martín.
- CHIAPUSO, Manuel/ JIMÉNEZ DE ABERASTURI, Luis M. (2009): *Los anarquistas y la Guerra en Euskadi*, Donostia/San Sebastián: Txertoa.
- CHUECA, Josu (2007): *Gurs. El campo vasco*. Tafalla, Txalaparta.
- CIA NAVASCUES, Policarpo (1941): *Memorias del Tercio Montejurra*. La Acción Social, Pamplona.
- CIUTAT DE MIGUEL, Francisco (1978): *Relatos y reflexiones sobre la Guerra de España*. Forma Eds., Madrid.
- CLARA, Josep (2007): *Esclaus i peons de la Nueva España. Els Batallons de Treballadors a Catalunya (1939-1942)*. Cercle d'Estudis Històrics i Socials, Girona.
- COMONTE SANTAMARÍA, Ángel (2010): *Juan de los Toyos González. Biografía de un pequeño gran hombre. 120 aniversario de su nacimiento*. Fundación Juan de los Toyos, Barakaldo. Presentación: Patxi López.
- CUEVAS, Tomasa (2004): *Testimonios de mujeres en las cárceles franquistas*. Huesca, Instituto de Estudios Altoaragoneses.
- D'ORSI, Angelo (2011): *Guernica, 1937. Las bombas, la barbarie, la mentira*. Barcelona, RBA.

DELEGACION GENERAL DE LA DIRECCION DE CARABINEROS (1938): *Una Batalla en el Segre con los soldados de uniforme verde*. Poliedro, Barcelona.

DELGADO CENDAGORTAGALARZA, Ander (1998): *Bermeo en el siglo XX: política y conflicto en un municipio pesquero vizcaíno (1912-1955)*. Bermeo, Ayuntamiento de Bermeo.

DELGADO CENDAGORTAGALARZA, Ander (2010): *José Antonio de Aguirre y Getxo. Agirre tar Joseba Andoni eta Getxo*. Getxo (Bizkaia), Edigetxo.

DEPARTAMENTO DE SANIDAD. GOBIERNO VASCO (1937). *La Sanidad Militar en Euzkadi*. Bilbao.

DÍAZ MANCISIDOR, Alberto (1983): *Historia de Radio Bilbao. Antecedentes y primeros años*. S.n., Bilbao. Prólogo: Eduardo Ruiz de Velasco.

DIÉGUEZ PATAO, Sofía (2003a: 40-69): «Los creadores de la arquitectura bancaria: de la memoria a la abstracción», en VV. AA.: *Arquitectura en BBVA; edificios singulares*. BBVA, Madrid. Presentación Francisco González Rodríguez. Textos introductorios: Jean Nouvel, Ricardo Legorreta, Carmen Giménez Serrano y Sofía Diéguez Patao.

DIÉGUEZ PATAO, Sofía (2003b: 128-137): «Bilbao. Gran Vía de don Diego López de Haro, 12», en VV. AA.: *Arquitectura en BBVA; edificios singulares*. BBVA, Madrid. Presentación Francisco González Rodríguez. Textos introductorios: Jean Nouvel, Ricardo Legorreta, Carmen Giménez Serrano y Sofía Diéguez Patao.

DORAO LANZAGORTA, Jesús (coord.) (1986): *Bilboko Markataritza, Gintza eta Itsasketa-Etxea. Cámara de Comercio, Industria y Navegación de Bilbao (1886-1986)*. Cámara de Comercio, Industria y Navegación de Bilbao, Bilbao. Prólogo: Antón Madariaga Zobarán.

DUEÑAS, Oriol, (2008): *Els esclaus de Franco*. Ara Llibres, Barcelona.

DUO, Gonzalo (2004: 219-240): «De casa a la oficina en el ensanche de Bilbao (1900-1960)», en VV. AA.: «VIII Symposium de Historia de Bilbao: Etxe bizitzaren giroa eta arazoa: Bilboren sorreratik gaur egunera. Actas del VIII Symposium: La vivienda en Bilbao: desde su fundación a la actualidad», *Bidebarrieta. Revista de Humanidades y Ciencias Sociales de Bilbao. Bilboko Giza eta Gizarte Zientzien aldizkaria*, vol. XV. Presentación: Jon Sánchez Ibarluzea.

Durango 1937, Eusko Jaurlaritza, 1937.

DURAÑONA, José Antonio de (2005): *Cien momentos para la libertad. Memorias de un Secretario de José Antonio Aguirre (1936-1949)*. Sabino Arana Fundazioa, Bilbao. Prólogo: Juan Mari Atutxa Mendiola. Introducción: Josu Jon Imaz. Presentación: Iñaki Anasagasti.

E. A. [EUZKO APAIZ] TALDE (1982: 34): *Historia General de la Guerra Civil en Euzkadi. Vol. VII: El clero vasco en el Ejército de Euzkadi*. Haranburu, San Sebastián.

EGAÑA, Iñaki (1999-2004): *La guerra civil en Euskal Herria*. 8 vols. Andoain: Aralar Liburuak.

EGAÑA, Iñaki (2009): *Los crímenes de Franco en Euskal Herria. 1936-1940*. Tafalla: Txalaparta.

EGAÑA, Iñaki (2012): *Ondarreta. Gezalaren Kartzela, la cárcel del salitre*. Donostia: Donostiako Udala-Aranzadi Zientzia Elkartea.

EGIBAR URRUTIA, Lartaun de (2007: 61-75): «Perfil humano de José Antonio Agirre en unos momentos críticos», en Edurne MUÑOZ (coord.): *José Antonio Agirre: proiektu kultural bat. José Antonio Agirre: un proyecto cultural*. Saturrarán, San Sebastián. Presentación: Juan José Llano Llaguno.

EGIGUREN, Joseba (2011): *Prisioneros en el Campo de Concentración de Orduña (1937-1939)*. Donostia, Ttartalo.

EGILAZ, Patxi (2015): *Zerrautsogia. Les vagues de la fam / Las huelgas del hambre*. Iruñea Pamplona, Eguzki Bideoak / Instituto Gerónimo de Uztariz. (documental).

EGURTXIKI [William L. Smallwood] (2013): *El día que Guernica fue bombardeada, Gernika-Lumo*. Gernikako Bakearen Museoa Fundazioa.

EGUZKI BIDEOAK (2007): *Desafectos. Esclavos de Franco en el Pirineo*. Iruñea-Pamplona, Eguzki Bideoak (documental).

ELGOYHEN, Mathieu (2007): *Gernika. La guerre d'Espagne au Pays Basque*. Donostia, Elkar.

ELORZA ARRIETA, Germán (1976): *Bilbao Camp*. La Gran Enciclopedia Vasca, Bilbao, 2.^a ed. corregida y mejorada. Prólogo: Julián Echevarría (*Camarón*). Viñetas: K-Toño Frade.

ELORZA ARRIETA, Germán (1981): *Nuestro Bilbao de antaño*. Laiz, Bilbao. Prólogo: Manuel Bores.

ENCINAS MORAL, Ángel L. (Ed. y traducción) (2003): *Las causas de la derrota de la República española. Informe elaborado por Stoyán Minev, alias Stepánov y Moreno, delegado en España de la Komintern durante los años 1937-1939, para el Comité Ejecutivo de la Internacional Comunista*. Moscú, [abril] de 1939, Miraguano Ediciones, Madrid.

ENCISO, Julio (1913): *La Sociedad Bilbaína. Apuntes históricos*. Casa de Misericordia, Bilbao.

ENGEL, Carlos (1999): *Historia de las Brigadas Mixtas del Ejército Popular de la República*. Almena Eds., Madrid.

ERKOREKA, Antón (2010). "Médicos vascos exiliados en América". *Jornada de Nutrición XXV de la Nutrición Comunitaria en Bilbao y Euskadi*. Memorial J.M. Bengoa Lecanda. Bilbao..

ESTORNES LASA, José (1979): *Un gudari navarro en los frentes de Euzkadi, Asturias, Cataluña*. Ed. Auñamendi, San Sebastián.

ETXABURU, José María (KAMIÑAZKPI) (1989): *Neure lau urteko ibillerak*, Donostia – San Sebastián, Auspoa.

ETXANIZ ORTUÑEZ, José Antonio y PALACIO SÁNCHEZ, Vicente del. (2003): "Presos políticos: mano de obra barata. El Hospital Penitenciario y el Batallón de trabajadores durante la reconstrucción de Gernika-Lumo (1938-1945)", en MOLINERO, Carmen, SALA, Margarida, Y SOBREQUÉS, Josep, (eds.), 2003, *Los campos de concentración y el mundo penitenciario en España durante la guerra civil y el franquismo*. Barcelona, Crítica.

ETXANIZ ORTUÑEZ, José Ángel; PALACIO SÁNCHEZ, Vicente del, y SERRANO BLANQUER, David (2006): *Morir a Euskadi 1938-1940. Catalans a Gernika-Lumo*. Sabadell (Barcelona), Fundació Ars.

ETXEBARRIA MIRONES, Jesús / ETXEBARRIA MIRONES, Txomin (1993): *Balmaseda, 1936-1938: Penguerra, Guerra, Toma de Balmaseda y Represión*. ed. de los autores, Erandio.

FEDUCHI, Javier, y TEMPRANO, Jesús (1980): *Manuel María Smith Ibarra arquitecto 1879-1956*. COAM, Madrid. Prólogos: Enrique Balaguer y Emilio Larrodera. Texto: Juan Daniel Fullaondo.

FERNANDEZ DE MENDIOLA, Francisco (2007): *Isaac Puente, el médico anarquista*. Tafalla, Txalaparta

FORESTER BASTIDA, José Ramón; BASTIDA DÍAZ-TEJEIRO, Elisa de, y PÉREZ PEÑA OLEAGA, Gorka de la (2002): *Ricardo de Bastida arquitecto*. COAVN-Delegación en Bizkaia.

FRUTOS, Víctor de (1967): *Los que no perdieron la guerra. España 1936-39*. Buenos Aires, Ed. Oberon.

FULLAONDO, Juan Daniel (1971): *La arquitectura y los arquitectos de la región y el entorno de Bilbao-II*. Alfaguara, Madrid.

GALÍNDEZ, Jesús (2005): *Los vascos en el Madrid sitiado. Memorias del Partido Nacionalista Vasco y de la Delegación de Euzkadi en Madrid desde septiembre de 1936 a mayo de 1937*. Ekin-Txalaparta, Tafalla.

GALITÓ, POL/ GIMENO, Manuel/ PITA, Rodrigo/ TARRAGONA, Josep (2006): *Les Batalles del Segre i la Noguera Pallaresa. L'atac final contra Catalunya (abril-desembre 1938)*. Pagès editors, Lleida.

GÁMIR ULIBARRI, Mariano (1939): *De mis memorias. Guerra de España 1936-1939*. Ediciones Estrella, París.

GARATE CORDOBA, José María (1972): *Mil días de fuego*. Luis de Caralt Ed., Barcelona.

GARCÍA DE LA TORRE, Bernardo I., y GARCÍA DE LA TORRE, Francisco Javier (1993): *Bilbao. Guía de arquitectura. Arkitekturaren gida*. COAVN-Delegación en Bizkaia, Bilbao. Colaborador: Fernando Trujillo Gorbea.

GARCÍA DE LA TORRE, Bernardo I., y GARCÍA DE LA TORRE, Francisco Javier (2009): *Bilbao. Arquitectura. Architecture*. García de la Torre Arquitectos, Bilbao.

GARCÍA FUNES, Juan Carlos (2014): "Trabajos forzados en el territorio castellano-leonés (1937-1942)". Comunicación presentada al *XI Congreso Internacional de la Asociación Española de Historia Económica*. Madrid, AEHE.

GARCÍA MARTÍNEZ, Enara (2007): *Los jesuitas en la Guerra Civil (1936-1939)*, Universidad de Deusto. Instituto Ignacio de Loyola, San Sebastián.

GARITAONANDIA, Carmelo (1987: 191-218): «La prensa y la guerra de ondas en Euskadi (1936-1937)», en Carmelo GARITAONANDIA y José Luis de la GRANJA (eds.): *La Guerra Civil en el País Vasco 50 años después*. UPV/EHU, Bilbao. Textos introductorios: Elisabete Bizkarralegorra y Manuel Tuñón de Lara.

GARMENDIA, Elixabete (2013): *36ko gerra Ormaiztegin*. Donostia, Eusko Ikaskuntza.

GARRIDO YEROBI, Iñaki, y LEKUONA ILUNDAIN, Aitziber (2006): *Las raíces del árbol en el exilio. Las biografías de los consejeros del primer Gobierno de Euzkadi*. IVAP / HAEE, Oñati, 2006. Prólogo: Juan José Ibarretxe Markuartu. Edición en euskera, con cambio en el orden de los autores: *Arbolaren erbesteko sustraiak. Euzkadiko lehenengo Jaurilaritzako burukideen bizitzak*.

GASTON, José Miguel, y MENDIOLA, Fernando, (coord.), (2007): *Los trabajos forzados en la dictadura franquista / Bortxazko lanak Diktadura frankistan*. Iruñea-Pamplona, Instituto Geronimo de Uztariz y Memoriaren Bideak.

GERNIKAZARRA HISTORIA TALDEA (2007): *El bombardeo de Gernika. Memoria gráfica. Gernikako bonbardaketa. Oroimen grafikoa. 70 aniversario (1937-2007) 70. Urteurrena*. Gernika-Lumo, Gernikazarra Historia Taldea.

GIMÉNEZ SERRANO, Carmen (2003: 21-39): «Sedes representativas de BBVA en España», en VV. AA.: *Arquitectura en BBVA; edificios singulares*. BBVA, Madrid. Presentación Francisco González Rodríguez. Textos introductorios: Jean Nouvel, Ricardo Legorreta, Carmen Giménez Serrano y Sofía Diéguez Patao.

GOBIERNO PROVISIONAL DEL PAÍS VASCO (1977) (ed.): *Diario Oficial del País Vasco. Euzkadi'ko Agintaritzaren Egunerokoa*. Leopoldo Zugaza, Durango, 3 vols. Introducción: Jesús María Leizaola. Edición facsímile.

GOBIERNO VASCO (ed.) (1984): *Eliodoro de la Torre. Primer consejero de Hacienda del Gobierno Vasco*. Gobierno Vasco, Vitoria-Gasteiz. Presentación: Pedro Luis Uriarte Santamarina. Semblanza: Jesús M.^a Leizaola.

GOIOGANA, Iñaki (2014): «Bilbo Euskadi autonomoko hiriburu», *Bilbaopedia*. [En Prensa].

GOMEZ CALVO, Javier (2014): *Matar, purgar, sanar. La represión franquista en Álava*. Madrid: Tecnos.

GOMEZ, Gutmaro (2008): *La redención de penas: la formación del sistema penitenciario franquista*. Madrid, Los Libros de la Catarata.

GONDRA REZOLA, Juan, y VILLANUEVA EDO, Antonio (2008): *Los hospitales civiles de Bilbao. Homenaje al Hospital de Basurto en su centenario (1908-2008)*. Gobierno Vasco, Vitoria-Gasteiz. Textos de presentación: Gabriel María Inclán Iribar e Iñaki Azkuna Urreta.

GONZALEZ CORTÉS, Jose Ramon (2014): "Bibliografía de lo punitivo: los estudios sobre los trabajos forzados del franquismo" en Oliver, P. y Urda, J.C. *La prisión y las instituciones punitivas en la investigación histórica / The Prison and the Punitive Institutions at the Historical Research*", Cuenca, Ediciones de la Universidad de Castilla-La Mancha.

GONZÁLEZ GOROSARRI, María y BARINAGA, Eduardo (2010): *No lloréis, lo que tenéis que hacer es no olvidarnos: la cárcel de mujeres de Saturrarán y la represión franquista contra las mujeres, a partir de los testimonios de supervivientes*. Donostia/San Sebastián: Ttartalo.

GONZÁLEZ OLIVER, Javier (2007): *Calles y rincones de Bilbao*. Ayuntamiento de Bilbao, 2.^a ed. Bilbao. Prólogo: Iñaki Azkuna.

GONZÁLEZ PORTILLA, Manuel, y GARMENDIA, José María (1988): *La guerra civil en el País Vasco. Política y economía*, Madrid, Siglo XXI.

GRANJA, José Luis de la (2007): *El oasis vasco. El nacimiento de Euskadi en la República y la Guerra Civil*. Tecnos, Madrid.

GRANJA, José Luis/ ECHANIZ, José Angel (directores) (1998): *Gernika y la guerra civil. Symposium: 60 aniversario del bombardeo de Gernika (1997)*, en Gernikazarra Bilduma 1 , Gernikazarra Historia Taldea, Gernika-Lumo.

GUERNICA, Eusko Jaurilaritza, 1937.

GURRUCHAGA, Ildfonso (1987: 72-81): «La Justicia en Euskadi durante el primer Gobierno Vasco», *Muga*, n.º 60-61.

GUTIERREZ, José Luis, (2014): *Franquismo y trabajo esclavo, una deuda pendiente*. Sevilla, Todos los Nombres.

GUTIERREZ, J.L., MARTÍNEZ, L. (2007): “El trabajo esclavo de los presos políticos del franquismo en Andalucía”, En: Gómez Oliver, M., Martínez Lopez, F. (Coords.), *Historia y Memoria. Todos Los Nombres, Mapa de Fosas y Actuaciones de Los Tribunales de Responsabilidades Políticas en Andalucía*. Almería, Universidad de Almería.

GUTIÉRREZ AROSA, Jesús (2007): *La Guerra Civil en Eibar y Elgeta*. Eibarko Udala-Ayuntamiento de Eibar/ Elgetako Udala-Ayuntamiento de Elgeta/ Ego Ibarra Batzordea-Comisión Ego Ibarra, Eibar-Elgeta.

HERRERA, Emilio (1974): *Los mil días del Tercio Navarra*. Editora Nacional, Madrid.

HOFMEESTER, Karin and LUCASSEN, Jan (2013): *Labour relations worldwide: the taxonomy of the Global Collaboratory on the History of Labour*. The Global Collaboratory on the History of Labour Relations. (https://collab.iisg.nl/c/document_library/get_file?p_l_id=273223&folderId=277142&name=DLFE-197301.pdf)

HORCAJADA MARTÍNEZ, José María (2008): *La Mancha nos dio un gudari. Mis memorias*. Aretxabaleta (Guipúzcoa), Ayuntamiento de Aretxabaleta.

IBÁRRURI, Dolores (1992): *El único camino*. Editorial Castalia/Instituto de la Mujer, Madrid.

IBARZABAL, Eugenio, y SAN SEBASTIÁN, Koldo (1982: 36-51): «Juan Astigarrabia: comunista y “euskadiano”», *Muga*, n.º 21.

ILO (1957): *Abolition of Forced Labour Convention*, (No. 105). Ginebra.

INTERNATIONAL TRACING SERVICE, (1949): *Catalogue of Camps and Prisons in Germany and German-Occupied Territories* (I). Arolsen: International Tracing Service Records Branch.

IPIÑA BIDAURRAZAGA, Aritz (2014): *La depuración de funcionarios y empleados públicos provinciales y municipales de Bizkaia durante la Guerra Civil y la dictadura franquista*. Tesis doctoral inédita UPV/EHU (2015). Dirigida por Joseba Agirreazkuenaga y Eduardo J. Alonso.

IRAZABAL AGIRRE, Jon (2007): *Gerra zibila Durangaldean. 1936-1937*. Durango, Gerediaga Elkarte.

IRAZABAL AGIRRE, Jon (2012): *Gerra zibila Durangaldean. 1936-1937*. Durango, Gerediaga Elkarte.

IRUJO, Manuel de (2006): *La guerra civil en Euzkadi antes del estatuto*. Bilbao, Kiriñño.

IRUJO, Xabier (2012): *El Gernika de Richthofen. Un ensayo de bombardeo de terror*. Gernika-Lumo, Gernikako Bakearen Museoa Fundazioa.

ITURRIA, Joxe (2014): *Memorias de Guerra*. Gernika-Lumo, Gernikako Bakearen Museoa Fundazioa.

JAUREGI BERAZA, Eduardo (1992): *Joseba Rezola. Gudari de gudarís. Historia de la resistencia*. Sabino Arana Fundazioa, Bilbao. Prólogo: Jesús Intxausti Urkirizar.

JEMEIN, Ceferino de (1987): *El primer Gobierno Vasco*. Alderdi, Bilbao. Prólogo: Pedro Basaldua.

JIMÉNEZ MARTÍN, Eva et alii (2012): *Situación penitenciaria de las mujeres presas en la cárcel de Saturrarán durante la Guerra Civil española y la primera posguerra: hacia la recuperación de su memoria*. Donostia/San Sebastián: Emakunde e Instituto Vasco de Criminología.

JUARISTI LARRINAGA, Patxi (2008): *Markinako frentea. Markinako eta Xemengo egoera politika eta soziala. Bigarren Errepublikan eta Guerra zibilean (1931-1939)*. Markina-Xemein (Bizkaia), Markina-Xemeingo Udala.

JUARISTI, Patxi/ CHUECA, Josu/ ETXEBERRIA, Francisco/ ESTEBAN, Aitor/ GOIOGANA, Iñaki (2014): *Goazen gudari danok... Askatasun –Bidean. En defensa de la libertad. Zirardamendi-Aiastia (San Migel)-Elgoibar, 1936*, Elgoibarko Udala/ Sabino Arana Fundazioa, (Bilbao).

KATTIN-TXIKI TALDEA (2009): *Isiltzen ez den isiltasuna. Lurpetik berreskuratutako memoria*. Ayuntamiento de Oiartzun, Oiartzun (Gipuzkoa).

KOLTISOV, Mijail (1978): *Diario de la guerra española*. Akal, Madrid.

LAFUENTE, Isaias (2002): *Esclavos por la patria. La explotación de los presos bajo el franquismo*, Temas de Hoy, Madrid.

LAMAS ARROYO, Ángel (1972): *Unos... y... Otros....* Ed. Luis de Caralt, Barcelona.

LANDA MONTENEGRO, Carmelo (1994: 341-394): «Orden público y guerra en el País Vasco autónomo (1936-1937): creación y balance de la *Ertzaña*», en Francisco RODRÍGUEZ DE CORO (coord.): *Los ejércitos*. Fundación Sancho el Sabio, Vitoria-Gasteiz.

LANDA MONTENEGRO, Carmelo (1995): *Jesús María Leizaola. Vida, obra y acción política de un nacionalista vasco (1896-1936)*. Fundación Sabino Arana, Bilbao. Prólogo: José Luis de la Granja Sainz.

LANDA MONTENEGRO, Carmelo (2007: 79-115): «Bilbao, 4 de enero de 1937: memoria de una matanza en la Euskadi autónoma durante la Guerra Civil española», en VV. AA.: «XI Symposium de Historia de Bilbao: 70 años de la Guerra Civil: guerra, posguerra y memoria. 70 urte eta gero: gerra zibila, gerraondoa eta gogoratzeko duguna», *Bidebarrieta. Revista de Humanidades y Ciencias Sociales de Bilbao. Bilboko Giza eta Gizarte Zientzien aldizkaria*, vol. XVIII. Presentación: Ibone Bengoetxea.

LANDA MONTENEGRO, Carmelo y GUEZALA, Luis de (1998): «Presos vascos en las cárceles de Franco (1936-1945)», en *Espetxean 1937-1942. Semilla de libertad. Bizitza eta heriotza giltzapean*. Bilbao: Sabino Arana Fundazioa.

LARREATEGI, Txaber y MARTÍNEZ, Josu (2010): *Prohibido Recordar*. Moztu Filmak. (Documental)

LARRONDE, Jean-Claude (2002): «La Roseraie»ko Ospitalea. L'Hôpital de «La Roseraie». El Hospital de «La Roseraie» 1937-1940. Bidasoa, Milafranga-Villefranque. Prólogo: José María de Gamboa.

LASA BERGARA, Xavier (2006): *Historia oral: la voz dormida en la memoria. El impacto de la Guerra Civil (1936-1939) en la vida social de un pueblo de Gipuzkoa*. Andoain, Oroituz.

LEKUONA, Andoni (2010): *Fusilatu eta desagertuak Oiartzunen / Oroipena Zor*. Oiartzun (Gipuzkoa), Andoni Lekuona Berasategi/ Oiartzun (Gipuzkoa) Udala.

LLANO GOROSTIZA, Manuel (1976): *Palacio Provincial de Bizkaia*. Diputación Provincial de Bizkaia, Bilbao.

MAIER, Klaus A. (1976): *Guernica 26 4 1937. La intervención alemana en España y el "caso Guernica"*. Madrid, Sedmay ediciones.

MARAÑA, Félix (1989: 10-21): «Juan Astigarrabia Andonegi: el último testimonio», *Muga*, septiembre, n.º 70.

MARTINEZ BANDE, José Manuel (1971): *Bizkaia*. Monografías de la Guerra de España. Número 6, Librería Editorial San Martín, Madrid.

MARTINEZ BANDE, José Manuel (1972): *El Final del Frente Norte*. Monografías de la Guerra de España. Número 8, Ed. San Martín, Madrid.

MARTÍNEZ BANDE, José Manuel (1975): *La llegada al Mar*. Monografías de la Guerra de España. Número 11, Librería Editorial San Martín, Madrid.

MARTINEZ BANDE, José Manuel (1980): *Nueve Meses de Guerra en el Norte*. Monografías de la Guerra de España. Número 4, Ed. San Martín, Madrid.

MAS SERRA, Elías (2000a): *Ricardo Bastida un arquitecto para Bilbao*. BBK, Bilbao.

MAS SERRA, Elías (2000b): *Bilbao. Arquitectura y arquitectos*. Laga, Bilbao. Prólogo: José Luis Sabas Olabarria.

MAS SERRA, Elías (2001): *Arquitectos municipales de Bilbao*. Ayuntamiento de Bilbao, Bilbao. Colaboración: José Mas Viñas.

MATARRANZ GONZÁLEZ, Felipe (2005). *Camaradas ¡Viva la República! (Memorias de Felipe Matarranz Lobo, miliciano, combatiente en la resistencia y enlace general de la VI brigada guerrillera del Norte o brigada Machado, Asamblea 1023, Carracedo (León))*.

MEES, Ludger (coord.); GRANJA, José Luis de la; PABLO, Santiago de, y RODRÍGUEZ RANZ, José Antonio (2014): *La política como pasión. El lehendakari José Antonio Aguirre (1904-1960)*. Tecnos, Madrid.

MEMORIA de la Guerra Civil Española. *Partes de Guerra Nacionales y Republicanos*, (2004) Belacqva, Barcelona (Introducción de César Vidal).

- MENDIETA ARECHEDERRA, José María; OLAZÁBAL AGUIRREZABALA, Manuel, y SANZ ESQUIDE, José Ángel (1990): *Archivo de arquitectura en el País Vasco años 30. Arkitektura artxiboa 30garren urteak Euskal Herrian*. Gobierno Vasco / COAVN-Delegación en Bizkaia, Vitoria-Gasteiz / Bilbao.
- MENDIOLA, Fernando (2009): "Goiztik gabera lan eiten dugu soldatarik jaso gabe>>. Bortxazko lanak eta euskal ekonomia (1937-1962)" En Agirre, J. Y Errazkin, M., (coord.) , 2009, *1936ko gerra Euskal Herrian: Historia eta memoria*. Donostia – San Sebastián, Sociedad de Ciencias Aranzadi _ Udako Euskal Unibertsitatea.
- MENDIOLA, Fernando (2012): "El impacto de los trabajos forzados en la economía Vasconavarra (1937 – 1945)", *Investigaciones de Historia Económica*, v. 8, nº 2.
- MENDIOLA, Fernando (2013a): "Forced Labor, Public Policies, and Business Strategies During Franco's Dictatorship: An Interim Report", *Enterprise and Society. The International Journal of Business History*, 14, 1.
- MENDIOLA, Fernando (2013b): "El trabajo forzado en infraestructuras ferroviarias bajo el franquismo (1938 - 1957): una estimación cuantitativa", *TST. Transportes, Servicios y Telecomunicaciones*. 25
- MENDIOLA Fernando, y BEAUMONT, Edurne (2006): *Esclavos del franquismo en el Pirineo*. Tafalla, Txalaparta. (www.esclavitudbajoelfranquismo.org)
- MENDIOLA Fernando, y BEAUMONT, Edurne (2007): "Un trato inmejorable. Días de cine en las carreteras del Pirineo Vasco (1939-1945) / *Tratu hobezina*. Pelikulazko egunak Euskal Pirinioko errepideetan", en GASTON, José Miguel, y MENDIOLA, Fernando, (coord.) (2007): *Los trabajos forzados en la dictadura franquista / Bortxazko lanak Diktadura frankistan*. Iruñea-Pamplona, Instituto Geronimo de Uztariz y Memoriaren Bideak.
- MENDIVIL, Sebastián (1992): *Miliciano, militar y fugitivo. Memorias de un Baracaldés*, Eds. Beitia, Bilbao.
- MENDIZÁBAL ELIAS, Amaia (2006): *Azpeitiarrak Espainiako gerran*, Azpeitia, Uztarria Kultur Koordinakundea.
- MESA, José Luis (1994): *El regreso de las Legiones (Voluntarios italianos en la Guerra Civil Española)*. Granada, Ed. García Hispán, Granada.
- MESA, José Luis (1998): *Los otros internacionales. Voluntarios extranjeros desconocidos en el Bando Nacional durante la Guerra Civil (1936-39)*. Ediciones Barbarroja, Madrid.
- MIRANDA, J. y Mercado, P. (1988): *World Aviation in Spain (The Civil War) 1936-1939. American and Soviet Airplanes*. Sílex, Madrid.
- MOMOTIO ASTORKIA, Iratxe (coord.) (2007): *Picasso-Gernika. 70. Urteurrena. 70 aniversario. 70th anniversary. 70ème anniversaire*. Gernika-Lumo, Ayuntamiento de Gernika-Lumo. Presentaciones de Carmen Calvo, José María Gorroño Etxebarrieta y Ana Martínez de Aguilar.
- MOMOTIO ASTORKIA, Iratxe, y NÚÑEZ MONASTERIO, Ana Tere (coords.) (2012): *El bombardeo de Gernika y su repercusión internacional. 75 aniversario del bombardeo de Gernika. Gernika-Lumo, 1937.2012*. Gernika-Lumo, Museo de la Paz de Gernika, Gernika-Lumo.
- MONAGO ESCOBEDO, Juan José (1997): *El Campo de Concentración de Nanclares de Oca 1940 – 1947*. Departamento de Justicia, Economía, Trabajo y Seguridad Social. Gobierno Vasco.
- MORTERA PEREZ, Artemio/ MOLINA FRANCO, Lucas/ PERMUY LOPEZ, Rafael A. (2001): "De "contrabandista" a Crucero Auxiliar. El Mar Cantábrico en la Armada española", en *Revista Española de Historia Militar*, nº 10, pp. 178-197.
- MOTA ZURDO, David (2014: 159-179): «José Laredogoitia Menchaca, el agente Gernika», *Sancho el Sabio. Revista de cultura e investigación vasca*, n.º 37.
- MUÑOZ, Edurne (coord.) (2007): *José Antonio Agirre: proiektu kultural bat. José Antonio Agirre: un proyecto cultural*. Saturrarán, San Sebastián. Presentación: Juan José Llano Llaguno.
- MUÑOZ, Francisco Javier (2004: 241-266): «La vivienda de los años 30 en Bilbao. Las casas de vecindad y la Nueva Arquitectura (1932-1936)», en VV. AA.: «VIII Symposium de Historia de Bilbao: Etxe bizitzaren giroa eta arazoa: Bilboren sorreratik gaur egunerarte. Actas del VIII Symposium: La vivienda en Bilbao: desde su fundación a la actualidad», *Bidebarrieta. Revista de Humanidades y Ciencias Sociales de Bilbao. Bilboko Giza eta Gizarte Zientzien aldizkaria*, vol. XV. Presentación: Jon Sánchez barluzea.

-
- MUÑOZ, Javier A. (dir.) (1997): *Arkitektura eta Hiri-garapena. Bizkaia. Arquitectura y desarrollo urbano. Bizkaia*. Electa, Madrid. Presentación: Josu Montalbán.
- MUÑOZ RIVERO, M.^a Teresa (1996: 213-320): «La Sanidad Militar en Euskadi durante la Guerra Civil (1936-1937)», *Boletín de la RSBAP*, tomo L-2.
- NAGORE YÁRNOZ, Javier (2011): *Luchábamos sin odio. La historia de un combatiente en la guerra de España*. Áltera, Madrid.
- NIEBEL, Ingo (2006: 61-78): «Cuando el teniente Pfannkuche tomó el Hotel Carlton. La imagen de Bilbao, antes, durante y después de la Guerra Civil en documentos alemanes (1933-1945)», en VV. AA.: «XI Symposium de Historia de Bilbao: 70 años de la Guerra Civil: guerra, posguerra y memoria. 70 urte eta gero: gerra zibila, gerraondoa eta gogoratzen duguna», *Bidebarrieta. Revista de Humanidades y Ciencias Sociales de Bilbao. Bilboko Giza eta Gizarte Zientzien aldizkaria*, vol. XVIII. Presentación: Ibone Bengoetxea.
- NIEBEL, Ingo (2009): *Al infierno o a la gloria. Vida y muerte del ex cónsul y espía Wilhelm Wakonigg en Bilbao 1900-1936*. Alberdania, Irun.
- NIEBEL, Ingo/ EGAÑA, Juanxo (2012): *Gernika. Memoria de un pueblo bajo las bombas y el fuego*. Bilbo, Baigorri.
- OKTUBRE TALDEA (1986): *Arrasate 1936. Belaunaldi Etena*. Oktubre Taldea, Arrasate.
- OLABARRIA OLEAGA, Zigor (2011): *Gerra zibila Otxandion*, Donostia, Eusko Ikaskuntza.
- OLAIZOLA, Juanjo (2006): «Trabajo forzado y ferrocarril, Destacamentos Penales y construcción de infraestructuras ferroviarias», en *IV Congreso de Historia Ferroviaria*, Málaga.
- OLAIZOLA, Juanjo (2014): «La guerra civil en los talleres de Mariano de Corral», en el blog Historias del Tren (<http://historiastren.blogspot.com.es/2014/06/la-guerra-civil-en-los-talleres-de.html>)
- OLAZÁBAL ESTECHA, Carlos (2009): *Pactos y traiciones. Los archivos secretos de la Guerra en Euzkadi*. Bilbao, Fundación Popular de Estudios Vascos, 3 vols.
- ONAINDIA, Alberto (1983): *El Pacto de Santoña. Antecedentes y desenlace*. Ed. Laiz, Bilbao.
- ORTEGA, María Teresa (2010): *Cartografías silenciadas*, Valencia, Universitat de Valencia, Servei de Publicacions
- ORTEGA, Víctor (2001): *3.000 viejas fotos para la historia de Bizkaia. Álbum II. Durango y los pueblos de la Ría (desde 1850)*. La Gran Enciclopedia Vasca, Bilbao.
- PABLO, Santiago de, y MEES, Ludger (2010): *El lehendakari Aguirre y sus Gobiernos. De la Guerra Civil al exilio. Agirre lehendakaria eta haren Gobernuak. Gerra Zibiletik erbestera*. Gobierno Vasco, Vitoria-Gasteiz. Presentación: Patxi López. Edición bilingüe.
- PABLO, Santiago de, y RUBIO POBES, Coro (2006): *Eman ta zabal zazu. Historia de la UPV / EHU. 1980-2005*. UPV / EHU, Bilbao. Prólogo: Juan Ignacio Pérez Iglesias.
- PACHON NUÑEZ, Olegario (1979): *Recuerdos y Consideraciones de los Tiempos Heroicos. Testimonio de un Extremeño*. Ed. del autor, Barcelona.
- PADIN, Félix (2009): *Memorias*. (www.esclavitudbajoelfranquismo.org)
- PALACIO, Solano (1938): *La tragedia del Norte (Asturias mártir)*, Eds. Tierra y Libertad, Barcelona.
- PALACIO VITORIA, Jesús María (2011): *Turtzioz. Historiaren, tradizioaren eta nostalgiaren artean. Trucíos. Entre la historia, la tradición y la nostalgia*. Ayuntamiento de Trucios-Turtzioz, Trucios-Turtzioz. Prólogo: Javier Palacio Elola.
- PALIZA MONDUATE, Maite (1988): *Manuel María de Smith Ibarra. Arquitecto 1879-1956*. Diputación Foral de Bizkaia, Bilbao. Presentación: Belén Greaves Badillo. Prólogo: José María de Areilza. Comentario familiar: Juan Carlos de Smith Prado.
- PALIZA MONDUATE, Maite (2003: 313-365): «La construcción de la imagen de la ciudad. Bilbao en torno a 1900», en VV. AA.: «Congreso de Historia de Bilbao: vol. II: 1300-2000», *Bidebarrieta. Revista de Humanidades y Ciencias Sociales de Bilbao. Bilboko Giza eta Gizarte Zientzien aldizkaria*, vol. XIII.
- PALIZA MONDUATE, Maite (2011: 159-160): «Guimón Eguiguren, Pedro», en Gonzalo ANES Y ÁLVAREZ

- DE CASTRILLÓN [Marqués de Castrillón] (dir.): *Diccionario biográfico español. Vol. XXV: Guerra Bejarano-Hernández-Rodríguez*. Real Academia de la Historia, Madrid.
- PARDO SAN GIL, Juan (1998): *Euzkadiko Gudontzidia. La Marina de Guerra Auxiliar de Euzkadi (1936-39)*. Untzi Museoa-Museo Naval, San Sebastián.
- PARDO SAN GIL, Juan (2008): *Euzkadiko Gudontzidia. La Marina de Guerra Auxiliar de Euzkadi (1936-39)*. Untzi Museoa-Museo Naval, San Sebastián. Edición revisada y ampliada.
- PASTOR, Fátima (2010): *El Batallón Minero nº 1 en las minas de Bizkaia*. Bilbao, Museo de la Minería del País Vasco – Meatzaritzaren Museoa Fundazioa.
- PATTERSON, Ian (2008): *Guernica y la guerra total*, Madrid, Turner.
- PENCHE GONZÁLEZ, Jon (2010): *Republicanos en Bilbao (1868-1937)*. Bilbao, UPV / EHU.
- PENCHE GONZÁLEZ, Jon (2012). *Alfredo Espinosa Orive (1903-1937). Un republicano al servicio de Euzkadi*. Vitoria-Gasteiz: Eusko Jauriaritza-Gobierno Vasco.
- PENCHE, Jon; ERKOREKA, Anton, y VILLANUEVA EDO, Antonio (2012): *Alfredo Espinosa 1903-1937. Errepublikano bat Euskadiren zerbitzura. Un republicano al servicio de Euzkadi*. Gobierno Vasco, Vitoria-Gasteiz. Textos introductorios: Idoia Mendia y Rafael Bengoa.
- PEREA CAPULINO, Juan (2007): *Los Culpables. Recuerdos de la Guerra/ 1936-1939*. Flor del Viento Ediciones, Barcelona.
- PÉREZ DE LA PEÑA OLEAGA, Gorka (1997: 171-177): «La arquitectura "Déco" en Bizkaia», en VV. AA.: «Actas del II Symposium de Historia de Bilbao: 700 años de memoria arte, patrimonio documental y ciudad. 700 urteren bidean. Hiria, artea, ondarea», *Bidebarrieta. Anuario de Humanidades y Ciencias Sociales de Bilbao. Bilboko Giza eta Gizarte Zientzien Urtekaria*, vol. II. Presentación: Joseba Inchaurre Echebarria.
- PIAZZONI, Sandro (2011): *Las Flechas Negras en la guerra de España (1936-1937)*. Ediciones Nueva República, Molins de Rei (Barcelona).
- PRESTON, Paul (2011): *Idealistas bajo las balas. Corresponsales extranjeros en la guerra de España*, Barcelona, DeBOLSILLO.
- PRIETO, Indalecio (1980): *Pasado y futuro de Bilbao. Charlas en Méjico*. El Sitio, Bilbao. Prólogo: Alfonso Carlos Saiz Valdivielso. Transcripción: Progreso Vergara y Víctor Salazar.
- PUCHE MARTÍNEZ, Aitor (2011): *Sozialistak eta ezkerreko beste indar batzuk Hondarribian. Errepublikan, gerra eta errepresioa (1931-1945). Socialistas y otras fuerzas de izquierdas en Hondarribia: República, guerra y represión (1931-1945)*. Hondarribia, Hondarribiko Udala, Hondarribia.
- QUADRA SALCEDO, Fernando de la (1963): *Calles de Bilbao*. Librería Arturo, Bilbao. Edición y palabras previas: Ángel María Ortiz Alfau.
- RADIO BILBAO (2008): *75 años Radio Bilbao. Revista 75.º aniversario*. Radio Bilbao, Bilbao.
- RECONDO, Jon de y RECONDO, Anne Marie (2011): *A los 75 años de Gernika. Un testimonio*. Edición de los autores, Donostia/San Sebastián.
- REVERTE, Jorge M. (2004): *La batalla de Madrid*. Crítica, Barcelona.
- RODA, Damián (1954): *Alma y paisaje de Bilbao*. Santa Casa de Misericordia, Bilbao.
- RODA, Damián (dir.) (2006): *La arquitectura moderna en Bilbao*. COAVN-Delegación en Bizkaia, Bilbao. Introducción: Nieves Basurto Ferro. Edición facsímil.
- RODRIGO, Javier (2003): *Los campos de concentración franquista, entre la historia y la memoria*, Madrid, Siete Mares.
- RODRIGO, Javier (2005): *Cautivos, campos de concentración en la España franquista, 1936-1947*. Barcelona, Crítica.
- ROMAÑA, José Miguel (1984): *Historia de la Guerra Naval en Euzkadi*, 6 Vols., Ed. Amigos del Libro Vasco, Bilbao.
- ROMERO, Luis del (1996): *De Fuendetodos a Fuenteovejuna. Memorias de un comisario de guerra*. Nossa y Jara Editores, Madrid.

ROVIGHI, Alberto/ STEFANI, Filippo (1992/1993): *La Partecipazione Italiana alla Guerra Civile Spagnola (1936-1939)*, Stato Maggiore dell'Esercito/Ufficio Storico, 4 Vols., Roma.

RUBIRALTA I CASAS, Fermí (2014): *Un panadero socialista en el Gobierno Vasco. Biografía política de Paulino Gómez Beltrán (1892-1963)*. Hiria, San Sebastián, capítulos VI y VII. Presentación: Raúl Arza. Prólogo: Nicolás Redondo Urbieto.

RUIZ DE AZÚA y MARTÍNEZ DE EZQUERECOA, María Estíbaliz (1976): *El sitio de Bilbao en 1874. Estudio del comportamiento social de una ciudad en guerra*. La Gran Enciclopedia Vasca, Bilbao. Prólogo: Vicente Palacio Atard.

RUIZ SIERRA, Manuel (2005): *Así empezó todo. Memorias de un marino de la República*. AF Editores, Valladolid.

S. GRANJEL, Luis, y GOTI ITURRIAGA, José Luis (1983): *Historia del Hospital de Basurto*. S.n., Bilbao.

SADA ANGUERA, Javier (2009): *Franco en San Sebastián. A través de la prensa*. Donostia/San Sebastián, Txertoa.

SAGARDIA, Antonio (1940): *Del Alto Ebro a las fuentes del Llobregat*. Ed. Nacional, Madrid.

SAIZ VALDIVIELSO, Alfonso Carlos (coord.) (2001): *Diccionario ilustrado de Bilbao. Bilboko hiztegi irudiduna*. Fundación BBK, Bilbao.

SALAS LARRAZABAL, Jesús (1998): *Guerra Aérea 1936/39. La Campaña del Norte*. Tomo II, Madrid, Instituto de Historia y Cultura Aeronáuticas, Madrid.

SALAS LARRAZABAL, Jesús (1999): *Guerra Aérea 1936/39. La Campaña del Norte*. Tomo II, IHCA. Instituto de Historia y Cultura Aeronáuticas, Madrid.

SALAS LARRAZÁBAL, Jesús M.^a (2012): *Guernica. El bombardeo. La historia frente al mito*. Valladolid, Galland Books.

SALAS LARRAZABAL, Ramón (1973): *Historia del Ejército Popular de la República*. Ed. Nacional, 4 Vols, Madrid.

SALAZAR ARECHALDE, José Ignacio (2013): *1937 Bilbao conquistada. Crónicas, memorias y propaganda*. Sabino Arana Fundazioa, Bilbao. Prólogo: Juan M.^a Atutxa Mendiola.

SAN SEBASTIÁN, Koldo (2001): *El fuego de la utopía. Biografía de Santiago Aznar Sarachaga. Primer Consejero de Industria del Gobierno Vasco*. Gobierno Vasco, Vitoria-Gasteiz.

SAN SEBASTIÁN, Federico, y TORRES, Juan (2013): *Sociedad Bilbaína. Anécdotas de 175 años*. Edición de los autores, Bilbao. Ilustraciones: Cristina Hecht.

SÁNCHEZ TIRADO, José Manuel (2000): *Adiós al Bilbao que se nos fue. Pequeña historia de la villa 1935-1983*. La Gran Enciclopedia Vasca, Bilbao. Presentación: Iñaki Azkuna.

SANTAS TORRES, Asier (2007): *Urbanismo y vivienda en Bilbao. Veinte años de posguerra*. COAVN-Delegación en Bizkaia, Bilbao. Prólogo: Carlos Sambricio.

SANZ, R. (1977): *Los que fuimos a Madrid*. Ediciones Petronio, Barcelona.

SARASOLA, Víctor (1992): *Los héroes están dormidos*. Ed. Ekin, Bilbao.

SARASUA, Julio (1986: s.p.): «Recordando», en EUZKO GUDAROTEA: *Gudari. Revista gráfica semanal de Euzko Gudarotzea*. Eguzki, Bilbao. Texto de presentación: Jesús María Leizaola. Edición facsímil.

SARRIA, Agustín de (1978): *De Arrantzales a Gudarís del Mar. Intervenciones de la Marina de Guerra de Euzkadi. Batalla de Matxitxako. Narrado por sus protagonistas*. Gráficas Loroño, Bilbao.

SEBASTIÁN GARCÍA, Lorenzo (1993: 26-35): «Franco y la Iglesia vasca desafecta al régimen 1939-1945», *Muga*, diciembre, n.º 87.

SEBASTIÁN GARCÍA, Lorenzo (1994): *Entre el deseo y la realidad. La gestión del Departamento de Cultura del Gobierno Provisional de Euzkadi (1936-1937)*. IVAP / HAEE, Oñati. Prólogo: José Luis de la Granja Sainz.

SEBASTIAN GARCIA, Lorenzo (1995): "Euzkadi Mendigozale Batza durante la Guerra Civil española (1936-1939)", en *Cuadernos de Sección. Historia-Geografía*. Nº 23, pp. 335-357.

SEBASTIÁN GARCÍA, Lorenzo (1999: 483-496): «Influencia de las Juntas Generales de Bizkaia en la formación del Gobierno Provisional del País Vasco (1936-1937)», en Joseba AGIRREAZKUENAGA y Mikel URQUIJO (eds.): *Contributions to European Parliamentary History. Legebatzar eta Ordezkaritza Erakundeen Historiari buruz ikertzeko Nazioarteko Batzordearen 47. Biltzarraren Agiriak (Bilbo-Gernika, 1997.eko irailak 2-6). Actas del 47.º Congreso de la Comisión Internacional para el Estudio de las Instituciones Representativas y Parlamentarias (Bilbao-Gernika, 2-6 septiembre 1997). Minutes of the 47th Conference of the International Commission for the History of Representative and Parliamentary Institutions (Bilbao-Gernika, 2-6 september 1997). Actes du 47ème Congrès de la Commission Internationale pour l'Histoire des Assemblées d'États (Bilbao-Gernika, 2-6 septembre 1997). Juntas Generales de Bizkaia, Bilbao. Presentación: Aitor Esteban Bravo.*

SEBASTIÁN GARCÍA, Lorenzo (2001: 113-137): «La Asesoría Técnica en Folklore Vasco del Departamento de Cultura de Euzkadi (1936-1937)», *Sancho el Sabio. Revista de cultura e investigación vasca*, n.º 15.

SEBASTIÁN GARCÍA, Lorenzo (2007). "Alfredo Espinosa Orive (1903-1937). Detención, procesamiento y ejecución de un consejero del Gobierno Vasco". *Sancho el Sabio*. nº 27, pp. 213-244.

SEBASTIÁN GARCÍA, Lorenzo (2007a: 151-167): «Bilbao, capital de Euzkadi (1936-1937). Memoria histórica, arquitectónica y simbólica», en VV. AA.: «XI Symposium de Historia de Bilbao: 70 años de la Guerra Civil: guerra, posguerra y memoria. 70 urte eta gero: gerra zibila, gerraondoa eta gogoratzen duguna», *Bidebarrieta. Revista de Humanidades y Ciencias Sociales de Bilbao. Bilboko Giza eta Gizarte Zientzien aldizkaria*, vol. XVIII. Presentación: Ibone Bengoetxea.

SEBASTIÁN GARCÍA, Lorenzo (2007b: s. p.): «El bombardeo de Gernika y la propaganda radiofónica del Gobierno Vasco», *Euskonews*, n.º 391, 20-27.04.2007. [Monográfico dedicado al bombardeo de Guernica].

SEBASTIÁN GARCÍA, Lorenzo (2012a: 839-866): «Una aproximación a la propaganda durante la Guerra Civil. Los folletos editados por el Gobierno Provisional del País Vasco (1936-1937)», *Vasconia. Cuadernos de Historia-Geografía*, n.º 38.

SEBASTIÁN GARCÍA, Lorenzo (2012b): «Trucíos, capital de Euskadi». Artículo periodístico inédito.

SOBREQUÉS i CALICÓ, Jaume (dir.) (2004): *Les pressions de Franco*. Barcelona, Museu d'Historia de Catalunya. (p. 164)

SOLANO PALACIO, Fernando (1938): *La tragedia del Norte. Asturias Mártir*. Tierra y Libertad, Barcelona.

SOLDEVILLA ORIA, Consuelo (1998): *La Cantabria del exilio: una emigración olvidada (1936-1975)*. Universidad de Cantabria/ Asamblea Regional de Cantabria, Santander.

SOUTHWORTH, Herbert (2003): *La destrucción de Guernica. Periodismo, diplomacia, propaganda e historia*. Madrid, Ed. Comares. Prefacio y edición de Angel Viñas.

SPOERER, M. (2010): *Forced labor in the Third Reich*. Norbert Wollheim Memorial. (http://www.wollheim-memorial.de/files/1065/original/pdf_Mark_Spoerer_Forced_Labor_in_the_Third_Reich.pdf)

STEER, G. L. [George Lowther] (1978): *El árbol de Guernica*. Felmar, Madrid.

SUSPERREGUI VIRTO, Jesús M.^a (2000): *Manuel I. Galíndez 1882-1980*. COAVN-Delegación en Bizkaia, Bilbao. Fotografía y documentación: José Fontán Basáñez y Fernando García Pérez. Presentación: José María González-Pinto. Prólogo: Carlos Sambricio.

TABERNILLA, Guillermo /LEZAMIZ, Julen (2002): *Saibigain, el monte de la sangre*. Asociación Sancho de Beurko/ Beta III Milenio, Bilbao.

TABERNILLA, Guillermo/LEZAMIZ, Julen (2007): *Cecilia G. de Guilarte reporter de la CNT. Sus crónicas de guerra*, Beta III Milenio, Bilbao.

TALON, Vicente (1988): *Memoria de la Guerra de Euzkadi de 1936*. 3 Vols., Plaza&Janes, Barcelona.

TALÓN, Vicente (1994: 449-512): «Memoria de la Guerra de Euzkadi. 8. De las Juntas de Defensa al Primer Gobierno Vasco», *Defensa. Revista internacional de Ejércitos, Armamento y Tecnología*, n.º 31 (extra).

TORRES VILLANUEVA, Eugenio (1998): *Ramón de la Sota 1857-1936. Un empresario vasco*. LID, Madrid. Prólogo: Fernando García de Cortázar.

-
- UNTZETA, Fernando de (dir.) (1937): *La Sanidad Militar en Euzkadi*. S. n., Bilbao. Dirección técnica, literaria y artística: Ceferino Jemein, José María Bengoa y José María Uribarren, respectivamente.
- URGOITIA, José Antonio (dir.) (2001-2003): *Crónica de la Guerra Civil de 1936-1937 en la Euzkadi Peninsular*. 5 vols., Sendoa, Oihartzun.
- URIBE GALLEJONES, Eduardo (2007): *Un miliciano de la UGT. Memorias*. Asociación Sancho de Beurko Elkarte/ Ediciones Beta, Bilbao.
- URMENETA, Xabier, y MARKEZ, Iñaki (2013): *Fernando Sasiain Brau. Donostiako alkate errepublikanoa: historiaren ahanztura. Alcalde republicano de San Sebastián: el olvido histórico*. Bilbao, Ekimen.
- VADILLO, Julián (2014): "Punta Lucero: una plaza militar reconstruida con trabajo esclavo", *Diagonal*, (<https://www.diagonalperiodico.net/saberes/21838-punta-lucero-plaza-militar-reconstruida-con-trabajo-esclavo.html>)
- VARGAS ALONSO, Francisco Manuel (1994): "Los combatientes republicanos burgaleses en Euzkadi (1936-1937)", en *López de Gámiz*. nº XXVIII, pp. 67-87.
- VARGAS ALONSO, Francisco Manuel (1996a): «Anarquismo y Milicias de la CNT en Euzkadi», en *Vasconia. Cuadernos de Historia-Geografía*. nº 24, pp. 259-299.
- VARGAS ALONSO, Francisco Manuel (1996b): "Guipuzcoanos en los batallones del Frente Popular de Euzkadi (1936-1937)", en *Bilduma. Revista del Servicio del Archivo*, nº 10, pp. 45-84.
- VARGAS ALONSO, Francisco Manuel (2007a): "Bilbao, la última resistencia: la batalla de Archanda-Santo Domingo", en *Bidebarrieta. Revista de Humanidades y Ciencias Sociales de Bilbao. Actas del XI Symposium: 70 años de Guerra Civil: guerra, posguerra y memoria*, vol: XVIII, pp.131-150.
- VARGAS ALONSO, Francisco Manuel (2007b): *Bermeo y la Guerra Civil. La batalla del Sollube*. Donostia, Eusko Ikaskuntza.
- VARGAS ALONSO, Francisco Manuel (2012a): "Euzkadi y el Norte republicano. Las Brigadas asturianas y santanderinas en el frente vasco", en *Vasconia*. nº 38, pp. 867-917.
- VARGAS ALONSO, Francisco Manuel (2012b): *La intervención alemana en el País Vasco (1936-1937). Un balance crítico en el contexto de la Guerra Civil española*. Cuadernos de Historia de las Relaciones Internacionales 8, Madrid, CEHRI.
- VEGA, Santiago (2005): *De la esperanza a la persecución. La represión franquista en la provincia de Segovia*. Barcelona, Crítica.
- VERGARA, Andoni (2006): *Biografía de Modesto Arambarri Gallastegui (1902-1988). La Jefatura de la Guardia Municipal de Bilbao durante la II República y la Guerra Civil (1931-1939)*. Bilbao, Ayuntamiento de Bilbao.
- VILLOTA ELEJALDE, Ignacio (2012): *Recuerdos del Deusto de mi niñez*. Elkar, Bilbao.
- VV. AA. (1965): *Historia de la Sociedad Bilbaína*. Sociedad Bilbaína, Bilbao. Prólogo: Enrique Guzmán. Edición: Manuel Llano Gorostiza.
- VV.AA. (1986): *La Guerra Civil en Asturias*. Ediciones Júcar, Madrid.
- VV.AA. (2007a): "La Guerra Civil en el País Vasco: un balance histórico", *Historia Contemporánea*, nº 35.
- VV.AA. (2007b): *Bidebarrieta. Revista de Humanidades y Ciencias Sociales de Bilbao. Actas del XI Symposium: 70 años de Guerra Civil: guerra, posguerra y memoria*, Bilbao, Bidebarrieta Kulturgunea. Área de Cultura y Turismo Ayuntamiento de Bilbao.
- VV.AA. (2008): *Memorias del alcalde Ernesto Ercoreca*. Bilbao, Ayuntamiento de Bilbao.
- YBARRA Y BERGÉ, Javier de (1941): *Mi diario de la guerra de España*. Imprenta Provincial de Bizkaia, Bilbao.
- ZABALA ALLENDE, Federico (2006): *El Gobierno de Euzkadi y su labor legislativa 1936-37*. IVAP / HAEE, Oñati. Presentación: Juan José Ibarretxe Markuartu. Primera edición: 1986. Presentación: Juan Ramón Guevara Saleta.
-

9.5. Edificios visitados

Banco Bilbao Bizkaia Argentaria (BBVA). Gran Vía de don Diego López de Haro, n.º 12. 48011 Bilbao. Bizkaia.

Colegio La Pureza de María Bilbao. Avenida Sabino Arana, n.º 5. 48013 Bilbao. Bizkaia.

Comandancia Naval de Bilbao. Armada Española. Ministerio de Defensa. Calle Ibáñez de Bilbao, 22. 48009 Bilbao. Bizkaia.

Departamento de Obras Públicas y Transportes. Diputación Foral de Bizkaia. Calle Ibáñez de Bilbao, 20. 48009 Bilbao. Bizkaia.

Edificio de oficinas del INSS y Osakidetza. Gran Vía de don Diego López de Haro, n.º 62. 48011 Bilbao. Bizkaia.

Edificio de viviendas y oficinas. Gran Vía de don Diego López de Haro, n.º 58 y n.º 60. 48001 Bilbao. Bizkaia.

Edificio del Hotel Carlton. Hotel Carlton. Plaza Federico Moyua, 2. 48009 Bilbao. Bizkaia.

Edificio La Equitativa. Alameda Mazarredo, 7. 48001 Bilbao. Bizkaia.

Oficinas y despachos profesionales. Rodríguez Arias, 6. 48008 Bilbao. Bizkaia.

Sociedad Bilbaína. Calle Navarra, 1. 48001 Bilbao. Bizkaia.

10. ANEXO I: Curriculum vitae de los miembros del equipo investigador

El equipo de investigación dirigido por los Catedráticos de Historia Contemporánea J. Agirreazkuenaga y Mikel Urquijo ha elaborado este informe y está compuesto de profesorado universitario, especialistas en documentación e investigadores en formación. Esta pluralidad de perfiles responde a una doble finalidad. En primer lugar, satisfacer la demanda del Gobierno Vasco y ofrecerle información adecuada para el desarrollo de la política de memoria que debe desarrollar por mandato parlamentario. En segundo lugar, siguiendo los parámetros académicos internacionales, conseguir que la actividad investigadora tenga un carácter de formación especializada para los jóvenes investigadores que están iniciando su carrera profesional.

AGIRREAZKUENAGA ZIGORRAGA, Joseba (UPV/EHU)

Catedrático de Historia Contemporánea de la UPV/EHU. Investigador principal del Grupo de investigación de excelencia *Biography & Parliament* (IT-658-13) según convocatoria del Gobierno Vasco, (2012) : www.prosoparlam.org

Ha dirigido o codirigido diecisiete proyectos de investigación. Autor de 183 publicaciones científicas (23 libros, 83 capítulos de libros y 77 artículos en revistas científicas). Profesor invitado en la siguientes Universidades: Oxford, La Sapienza (Roma), Brasilia, Reno (Nevada), Xalapa (Universidad Veracruzana, México).

ARANES USANDIZAGA, José Luis (Equipo DOKU)

Doctor en Ciencias de la Información por la UPV/EHU (1990). En el ámbito de su equipo profesional, es director de DOKU en proyectos de información-documentación, investigación y edición.

Ha colaborado en la edición de la obra colectiva *Guía de fuentes documentales y bibliográficas sobre la Guerra Civil en el País Vasco (1936-1939)*, así como en la creación y tratamiento de su Base de Datos (2009). Asimismo, ha publicado el estudio «Centros de la Memoria y por la Paz: una aproximación» (2011).

BEATRIZ FERNANDEZ DE MANUEL (UPV-EHU)

Realización de la Cartografía

Licenciada en Biología (USC), Licenciada en Ciencias Ambientales (UPV/EHU), Máster en Teledetección y Sistemas de Información Geográfica (UAB), Máster en Biodiversidad y Gestión de los Ecosistemas (UPV/EHU), Máster en Sistemas de Información Geográfica (ESRI-España); actualmente colabora con la Cátedra UNESCO sobre Desarrollo Sostenible y Educación Ambiental de la UPV/EHU impartiendo cursos de formación sobre Sistemas de Información Geográfica, participa en la elaboración de material divulgativo sobre sostenibilidad y en el diseño de metodologías de valoración para el cartografiado de servicios de los ecosistemas.

BELAUSTEGI BEDIALAUNETA, Unai (UPV/EHU)

Doctor en Historia Contemporánea por la UPV/EHU (2014). Investigador del Grupo de investigación de excelencia *Biography & Parliament* (IT-658-13).

Ha dirigido el proyecto *Escritores ondarrutarras en la prensa durante la II República* (2009) y *La memoria histórica de las mujeres de Lekeitio durante el siglo XX, Ezkutuko amandrea* (2014). En la actualidad prepara un proyecto de investigación postdoctoral sobre la memoria de la Transición de acuerdo con los planteamientos metodológicos de la *Public History*.

IPIÑA BIDAURRAZAGA, Aritz (UPV/EHU)

Doctor en Historia Contemporánea por la UPV/EHU (2015), con la tesis *La depuración de funcionarios y empleados públicos provinciales y municipales de Bizkaia durante la Guerra Civil y la dictadura franquista (1936-1976)*. Investigador del Grupo de investigación de excelencia *Biography & Parliament* (IT-658-13).

Autor de *La depuración franquista del funcionariado de la Diputación provincial de Bizkaia. 1937-1940* (Historia de la Diputación de Bizkaia, Bilbao, 2014) y *Afectos o desafectos: la violencia administrativa y física franquista aplicada a los miembros del Cuerpo de Bomberos del Ayuntamiento de Bilbao, 1937* (Revista Bidebarrieta, 2014).

IRUJO AMEZAGA, Xabier (University of Nevada)

Doctor en Historia Contemporánea y Codirector del Centro de Estudios Vascos de la Universidad de Nevada (USA). Investigador del Grupo de investigación de excelencia *Biography & Parliament* (IT-658-13).

Autor de los libros *El Gernika de Richthofen. Un ensayo de bombardeo de terror* (Gernika, 2012) y *Expelled from the Motherland: The Government of President Jose Antonio Agirre in Exile (1937 - 1960)* (Reno, 2012).

LANDA MONTENEGRO, Karmelo (Equipo DOKU)

Licenciado en Ciencias de la Información por la UPV / EHU (1988). En su faceta profesional en el equipo DOKU, desarrolla proyectos de información-documentación, investigación y edición.

Coautor del catálogo de la exposición *Espetxean 1937-1942. Semilla de libertad* (1998) y la *Guía de fuentes documentales y bibliográficas sobre la Guerra Civil en el País Vasco (1936-1939)* (2009), entre otras obras. Ha realizado también estudios de ámbito local como «La Guerra Civil en Plencia y su entorno (1936-1939): orden público, justicia y represión» (en prensa).

MENDIOLA GONZALO, Fernando (UPNA)

Doctor en Historia Contemporánea y profesor de la Universidad Pública de Navarra. Miembro de la Asociación Memoriaren Bideak Elkarte.

Autor de *Forced labor, public policies, and business strategies during Franco's dictatorship: an interim report* (*Enterprise and Society*, 14, 2013)) y coautor de *Esclavos del franquismo en el Pirineo: la carretera Igal-Vidángoz-Roncal (1939-1941)* (Tafalla, 2006).

PEREZ ENBEITA, Anton (UPV/EHU)

Master en Historia Contemporánea por la UPV/EHU (2014). En la actualidad prepara su tesis doctoral *Análisis prosopográfico y gestión pública del Ayuntamiento de Bilbao en el primer franquismo (1937-1959)* en el marco del Grupo de investigación de excelencia *Biography & Parliament* (IT-658-13).

SEBASTIAN GARCIA, Lorenzo (Equipo DOKU)

Licenciado en Historia por la Universidad de Salamanca (1987). Colabora con el equipo DOKU en proyectos de investigación y documentación histórica.

Autor del libro *Entre el deseo y la realidad. La gestión del Departamento de Cultura del Gobierno Provisional de Euzkadi (1936-1937)* (1994) y coautor en obras colectivas como la *Crónica de la Guerra Civil, de 1936-1937, en la Euzkadi peninsular* (2001-2003). Asimismo, ha publicado el estudio *Bilbao, capital de Euzkadi (1936-1937). Memoria histórica, arquitectónica y simbólica* (2007).

URQUIJO GOITIA, Mikel (UPV/EHU)

Catedrático de Historia Contemporánea de la UPV/EHU. Investigador del Grupo de investigación de excelencia *Biography & Parliament* (IT-658-13).

Ha dirigido los proyectos *Recopilación de los testimonios orales y documentales de las víctimas de la represión franquista en la Comunidad Autónoma Vasca* (2006-2007) y *Recopilación de los testimonios orales y digitalización de la documentación de los represaliados por el franquismo en la Comunidad Autónoma Vasca (1945-1975)* (2008).

VARGAS ALONSO, Patxi (UPV/EHU)

Licenciado en Geografía e Historia por la UPV/EHU (1988). Realiza la tesis doctoral *El Frente Popular en Euskadi durante la Guerra Civil (1936-1937)*, en el Departamento de Historia Contemporánea de la UPV/EHU.

Autor de *Bermeo y la guerra civil. La batalla del Sollube* (Eusko Ikaskuntza, 2007) y *La intervención alemana en el País Vasco (1936-1937). Un balance crítico en el contexto de la Guerra Civil española* (Cuadernos de Historia de las Relaciones Internacionales 8, Madrid, CEHRI, 2012). Ha participado en el proyecto *Guerra Zibilak Euskadin izan zuen bilakaerari buruzko iturri dokumentalen eta bibliografikoen gida (1936-1939)/ Guía de fuentes documentales y bibliográficas sobre la Guerra Civil en el País Vasco*.

