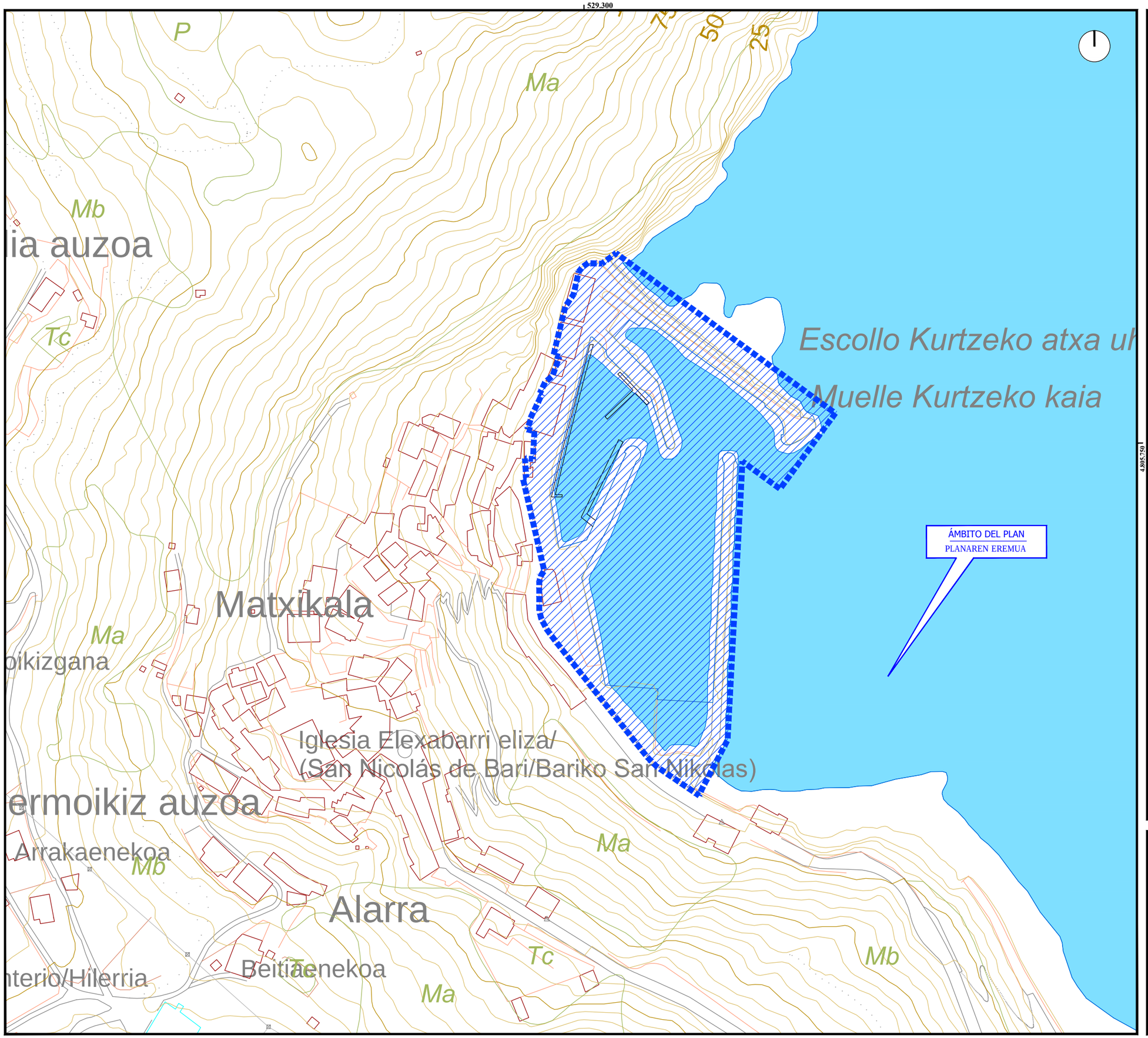

T.H. Bizkaia - T.M. Elantxobe

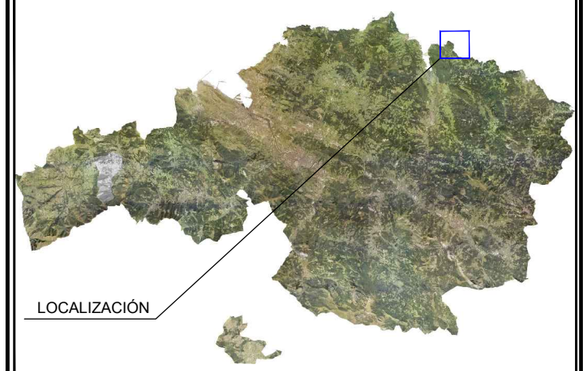

Información técnica : Base topográfica vectorial escala 1/5.000. Año 2017. Proyección sobre elipsoide GRS80, sistema de referencia UTM30N ETRS89. Coordenadas geográficas Origen Meridiano de Greenwich. Equidistancia curvas de nivel: 5 metros. Autor: Diputación Foral de Bizkaia. Imágenes raster (JPG/ECW). Año 2018. Autor: Diputación Foral de Bizkaia.
Fuente de datos temática : Servicio FTP de información geográfica de Gobierno Vasco.

EVALUACIÓN AMBIENTAL ESTRATÉGICA. ESTUDIO AMBIENTAL ESTRATÉGICO

PLAN ESPECIAL DE ORDENACIÓN URBANA DEL PUERTO DE ELANTXOBE

INGURUMEN EBALUAZIO ESTRATEGIKOA. INGURUNE IKERKETA ESTRATEGIKOA

PROYECTO / PROIEKTUA: *ELANTXOBEKO PORTUKO HIRI LURRALDE ANTOLAMENDUAREN EGITASMO BEREZIA*

FECHA / DATA: JUNIO 2019 EKAINA

Nº ZNB: 1.

PLANO / PLANOA: **LOCALIZACIÓN DEL PLAN** / **PLANAREN LOKALIZAZIOA**

ESCALA / ESKALA: A3-1:2.000 A1-1:1.000

HOJA 1 DE 1 / 1 TIK 1 ORRIA

CONSULTOR / AUKOLKULARIA: Kimar Consultores Ambientales, S.L.

MAR BASAGOITI ROYO

PROMOTOR / SUSTATZAILEA: EUSKO JAURLARITZA / GOBIERNO VASCO

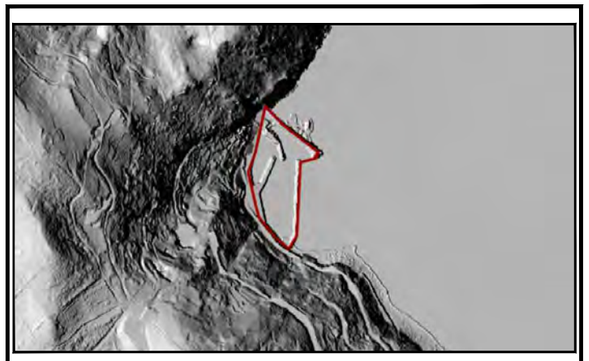

Información técnica : Base topográfica vectorial escala 1/5.000. Año 2017. Proyección sobre elipsoide GRS80, sistema de referencia UTM30N ETRS89. Coordenadas geográficas Origen Meridiano de Greenwich. Equidistancia curvas de nivel: 5 metros. Autor: Diputación Foral de Bizkaia.
Imágenes raster (JPG/ECW). Año 2018. Autor: Diputación Foral de Bizkaia.
Fuente de datos temática : Servicio FTP de información geográfica de Gobierno Vasco.

EVALUACIÓN AMBIENTAL ESTRATÉGICA. ESTUDIO AMBIENTAL ESTRATÉGICO

PLAN ESPECIAL DE ORDENACIÓN URBANA DEL PUERTO DE ELANTXOBE

INGURUMEN EBALUAZIO ESTRATEGIKOA. INGURUNE IKERKETA ESTRATEGIKOA

PROYECTO / PROIEKTUA

ELANTXOBEKO PORTUKO HIRI LURRALDE ANTOLAMENDUAREN EGITASMO BEREZIA

FECHA / DATA: JUNIO 2019 EKAINA

ORTOFOTO 2018

ESCALA / ESKALA: A3-1:2.000 A1-1:1.000

Nº / ZKB: **2.**

PLANO / PLANOA

2018 ORTOFOTOA

HOJA 1 DE 1 — 1 TIK 1 ORRIA

CONSULTOR / AHOLKULARIA: Kimar Consultores Ambientales, S.L.

MAR BASAGOITI ROYO

PROMOTOR / SUSTATZAILEA: EUSKO JAURLARITZA — EKONOMIAREN GARAPENA ETA AZPIEGITURAK SAILA — APIRETUAREN ZUZENDARITZA

EUSKO JAURLARITZA GOBIERNO VASCO — GOBIERNO VASCO — DEPARTAMENTO DE DESARROLLO ECONÓMICO E INFRAESTRUCTURAS — DIRECCIÓN DE INFRAESTRUCTURAS

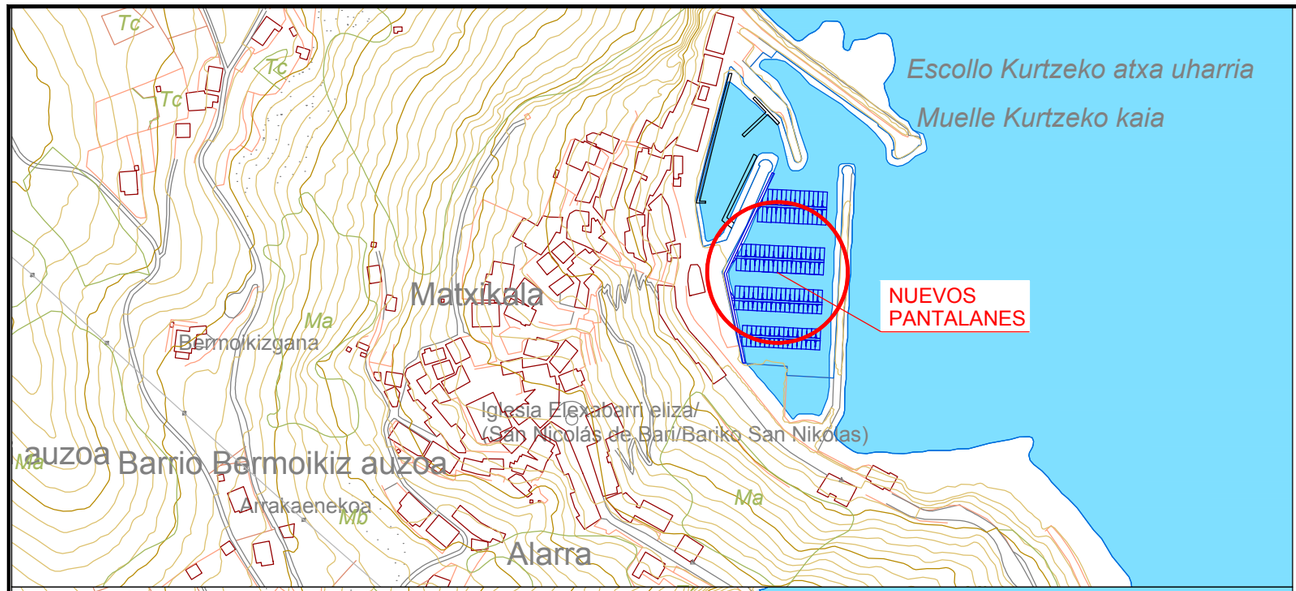

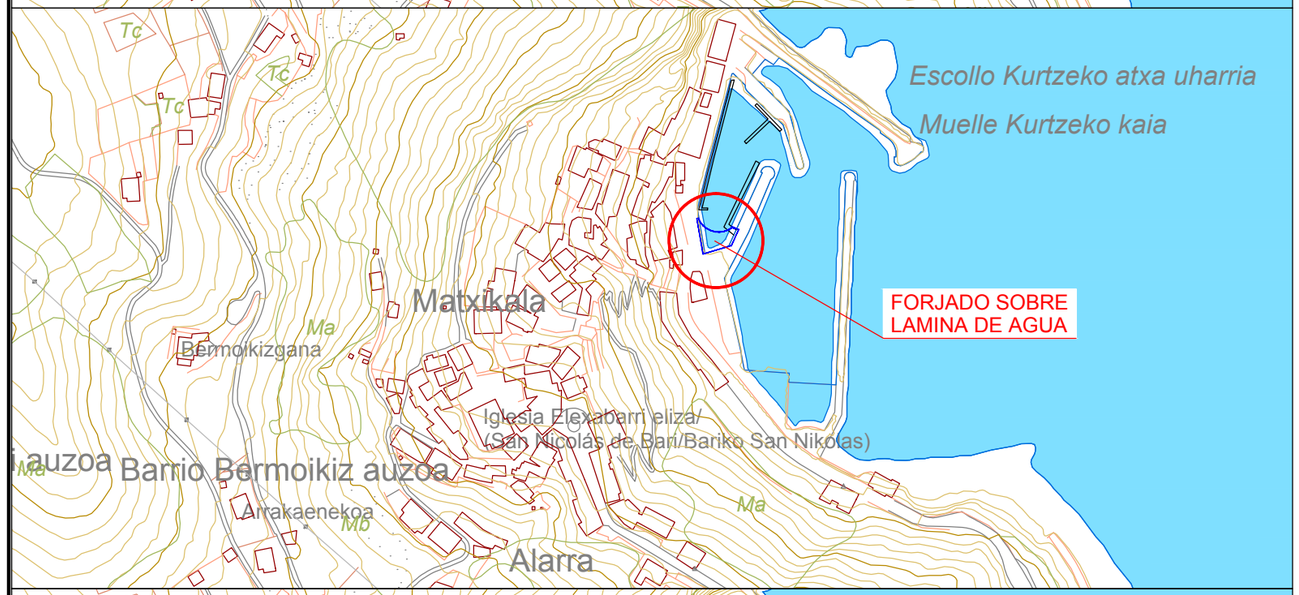

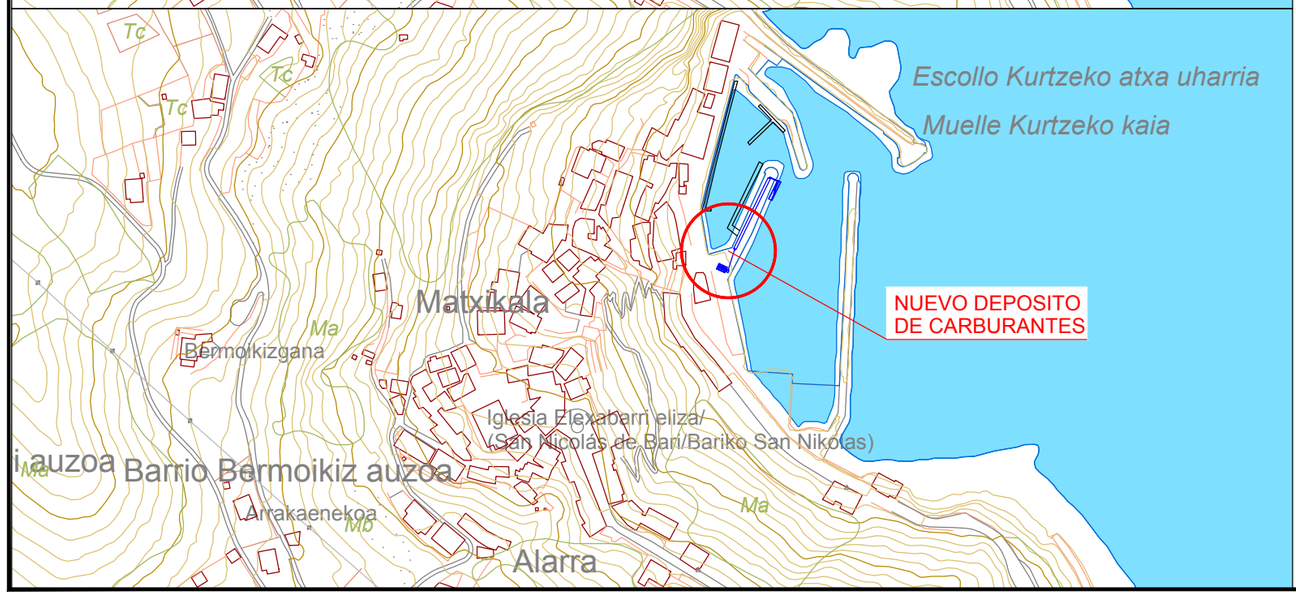

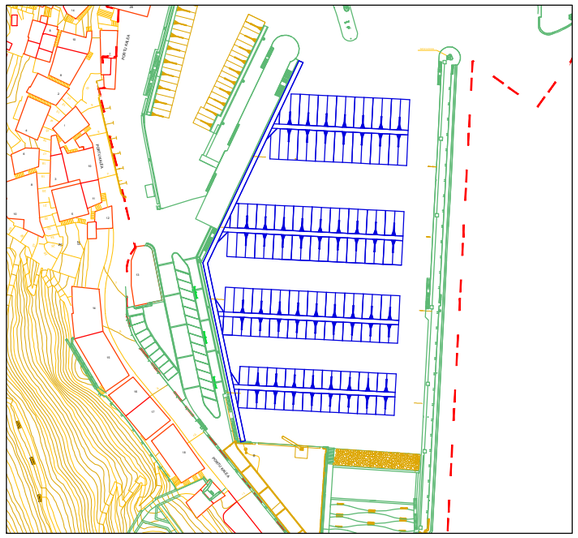

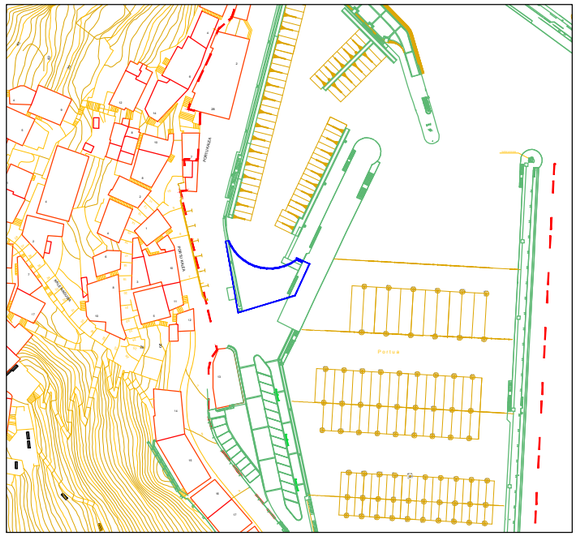

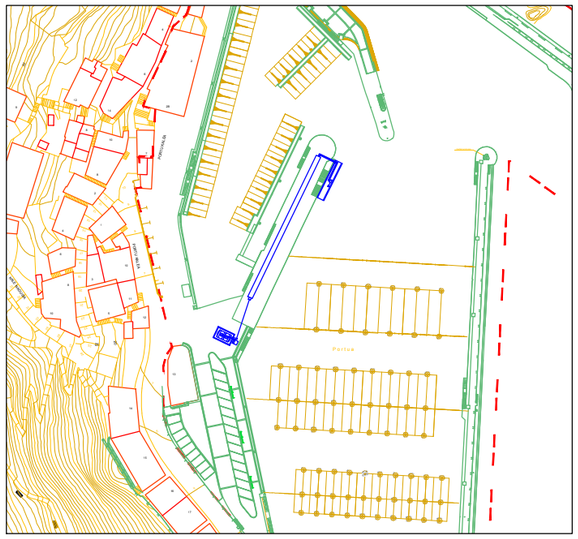

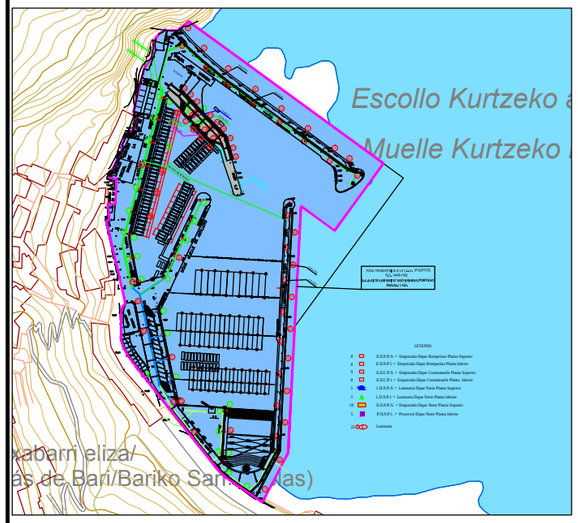

Situación actual

Información técnica : Base topográfica vectorial escala 1/5.000. Año 2017. Proyección sobre elipsoide GRS80, sistema de referencia UTM30N ETRS89. Coordenadas geográficas Origen Meridiano de Greenwich. Equidistancia curvas de nivel: 5 metros. Autor: Diputación Foral de Bizkaia. Imágenes raster (JPG/ECW). Año 2018. Autor: Diputación Foral de Bizkaia.
Fuente de datos temática : Servicio FTP de información geográfica de Gobierno Vasco.

EVALUACIÓN AMBIENTAL ESTRATÉGICA. ESTUDIO AMBIENTAL ESTRATÉGICO

PLAN ESPECIAL DE ORDENACIÓN URBANA DEL PUERTO DE ELANTXOBE

INGURUMEN EBALUAZIO ESTRATEGIKOA. INGURUNE IKERKETA ESTRATEGIKOA

ELANTXOBEKO PORTUKO HIRI LURRALDE ANTOLAMENDUAREN EGITASMO BEREZIA

PROYECTO / PROIEKTUA

FECHA / DATA: JUNIO 2019 EKAINA

PROPUESTAS DEL PLAN

PLANAREN PROPOSAMENAK

ESCALA / ESKALA: A3-1:4.000 A1-1:2.000

Nº / ZKB.: **3.**

PLANO / PLANOA

HOJA 1 DE 2 / 2 TIK 1 ORRIA

CONSULTOR / AHOLKULARIA: Kimar Consultores Ambientales, S.L.

MAR BASAGOITI ROYO

PROMOTOR / SUSTATZAILEA: EUSKO JAURLARITZA / GOBIERNO VASCO

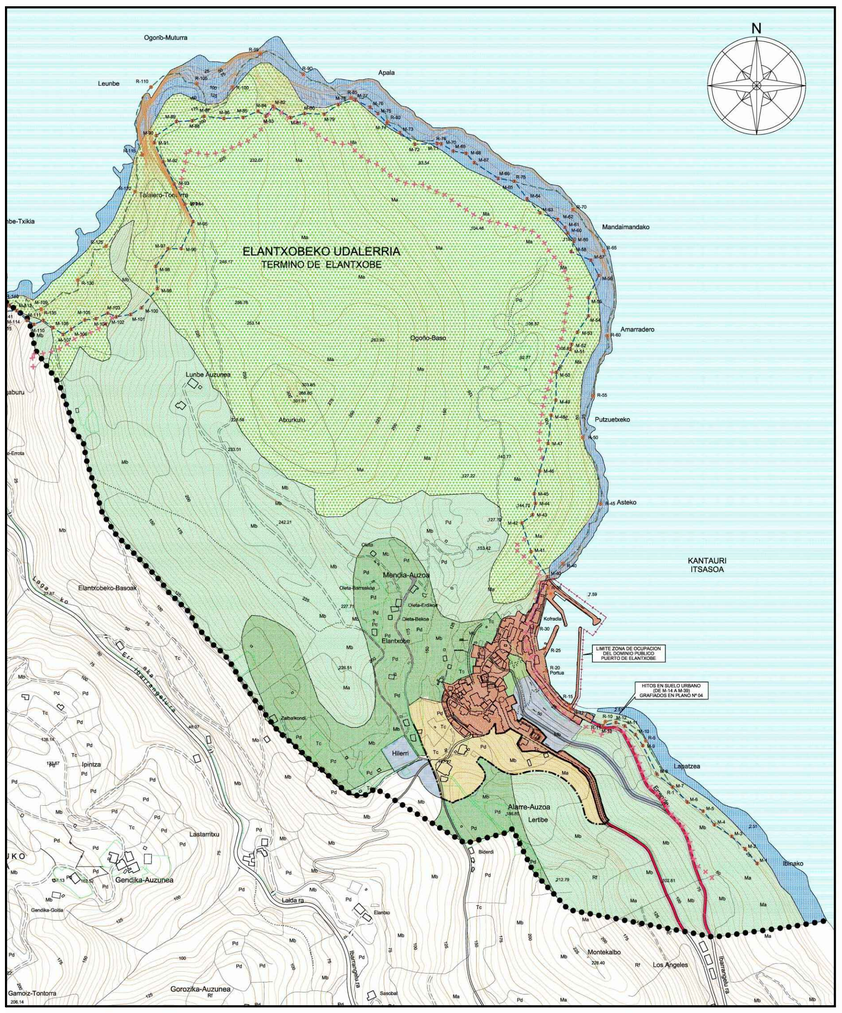

LEYENDA / IRAKURBIDE

- LIMITE DEL TERMINO MUNICIPAL ..... UDALERRIAREN MUGA
- LIMITE SUELO URBANO ..... HIRI LURRAREN MUGA
- LIMITE SUELO URBANIZABLE SECTORIZADO ..... SEKTORIZATUTA HIRITATARGARRI LURZORU MUGA
- DELIMITACION DE LA COSTA / ITSASALDEKO MUGAPEA
  - DESLINDE DEL DOMINIO PUBLICO MARITIMO TERRESTRE ..... ITSAS LURREKO JABARI PUBLIKOKO ZEDARRIZTAPENA
  - DOMINIO PUBLICO PORTUARIO ..... PORTUALDEKO JABARI PUBLIKOA
  - LINEA DE LIMITE DE PROTECCION ..... BABES MUGAKO LERROA
  - LINEA DE RIBERA DE MAR ..... ITSAS ONDOKO LERROA
- SUELO URBANO ..... HIRI LURRA
- SUELO URBANIZABLE SECTORIZADO ..... SEKTORIZATUTA LURZORU HIRITARGARRI
- SUELO NO URBANIZABLE ..... LUR URBANIZAEZIN
  - SISTEMA GENERAL DE COMUNICACIONES ..... KOMUNIKABIDEEN SISTEMA OROKORRA
    - VIARIO ..... ERREPIDEAK
    - CAMINOS RURALES ..... LANDA BIDEAK
  - SISTEMA GENERAL DE INFRAESTRUCTURAS O EQUIPAMIENTOS ..... HORNIKUNTZAK EDO AZPIEGITURAK SISTEMA OROKORRA
  - SISTEMA GENERAL DE EQUIPAMIENTO COMUNITARIO ..... ERKIDEGORAKO SISTEMA OROKORRA
  - SISTEMA GENERAL DE ESPACIOS LIBRES ..... GUNE LIBREEN SISTEMA OROKORRA
  - AREAS DE PROTECCION DEL LITORAL ..... ITSASERTZEKO BABESTEKO GUNEAK
  - OTRAS AREAS DE PROTECCION ..... BESTE BABESTEKO GUNEAK
  - AREAS FORESTALES ..... BASO-GUNEAK
  - SUELO RUSTICO COMUN ..... NEKAZAL LURZORU ARRUNTA

Ayuntamiento de Elantxobe — Elantxobeko Udala

TEXTO REFUNDIDO - TESTU BATEGIN

PLAN GENERAL DE ORDENACION URBANA — HIRI LURRALDE ANTOLAMENDUAREN EGITASMO OROKORRA

arquitecto abogado — Sebastián Uriarte Ortega, Alex Andia — arkitektoa legelaria

Ordenación	julio, 2009, uztaila	Ordenazioa
CLASIFICACION DEL SUELO DEL TERMINO MUNICIPAL	1 — 1:4.000	UDALERRIKO LUR-SAILKAPENA

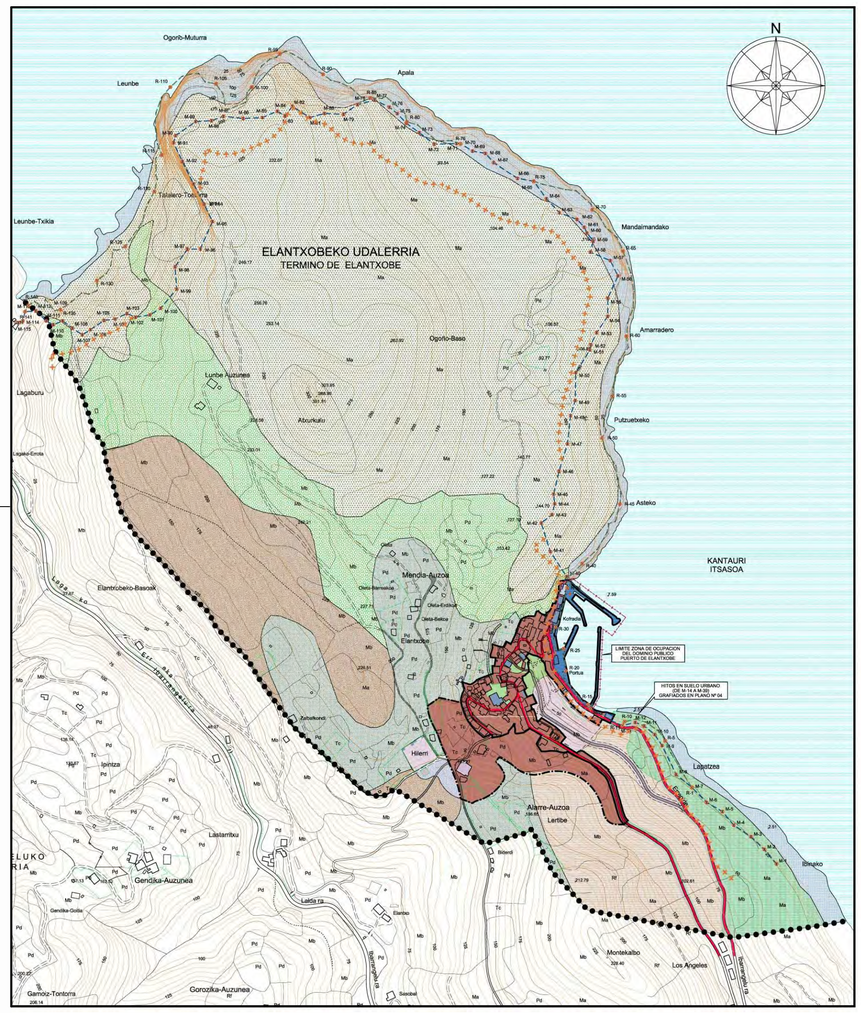

LEYENDA / IRAKURBIDE

- LIMITE DEL TERMINO MUNICIPAL ..... UDALERRIAREN MUGA
- LIMITE SUELO URBANO ..... HIRI LURRAREN MUGA
- LIMITE SUELO URBANIZABLE ..... HIRITUZKO LURRAREN MUGA
- DELIMITACION DE LA COSTA / ITSASALDEKO MUGAPEA
  - DESLINDE DEL DOMINIO PUBLICO MARITIMO TERRESTRE ..... ITSAS LURREKO JABARI PUBLIKOKO ZEDARRIZTAPENA
  - DOMINIO PUBLICO PORTUARIO ..... PORTUALDEKO JABARI PUBLIKOA
  - LINEA DE LIMITE DE PROTECCION ..... BABES MUGAKO LERROA
  - LINEA DE RIBERA DE MAR ..... ITSAS ONDOKO LERROA
- USOS GLOBALES / ERABILERA OROKORRAK
  - RESIDENCIAL COLECTIVA ..... EGOITZ KOLEKTIBO
  - SISTEMA GENERAL DE COMUNICACIONES ..... KOMUNIKABIDEEN SISTEMA OROKORRA
    - VIARIO ..... ERREPIDEAK
    - CAMINOS RURALES ..... LANDA BIDEAK
  - SISTEMA GENERAL ESPACIOS LIBRES ..... GUNE LIBREEN SISTEMA OROKORRA
  - SISTEMA GENERAL EQUIPAMIENTO DEPORTIVO ..... KIROLETAKO SISTEMA OROKORRA
  - SISTEMA GENERAL EQUIPAMIENTO COMUNITARIO ..... ERKIDEGORAKO SISTEMA OROKORRA
  - SISTEMA GENERAL PORTUARIO ..... PORTUKO SISTEMA OROKORRA
  - SISTEMA GENERAL INFRAESTRUCTURAS ..... AZPIEGITURREKO SISTEMA OROKORRA
- AREAS DE ESPECIAL PROTECCION / BERARIZKO BABESPEKO EREMUAK
  - AREA DE ENCINARES CANTABRICOS ..... KANTAURI-ARTADIEN EREMUA
  - AREA DE LITORAL ..... ITSASBAZTER EREMUA
- AREAS DE PROTECCION / BABESPEKO EREMUAK
  - ZONAS DE PROTECCION DEL LITORAL Y MARGENES DE ARROYOS DE ALTO INTERES NATURALISTICO, PAISAJISTICO E HISTORICO ..... ITSASBAZTER MABOMU ALDEAK ETA NATURGINE, PAISAJISTIKO ETA HISTORIKO INTERES HANDIKOEKO ERREKAKO BAZTERRAK
  - ZONAS DE PROTECCION DE ENCINARES CANTABRICOS, BOSQUES NATURALES Y SUELOS EN RIESGO DE EROSION MUY ALTO ..... KANTAURIKO ARTADIEN BABESKO ALDEAK, BASO NATURALAK ETA EROSIOKO ARRISKU HANDIAREKO ZORUAK
- AREAS FORESTALES / BASO-ALDEAK
  - CON RIESGO DE EROSION MODERADO ..... NEURRIKO EROSIO ARRISKUA
  - CON RIESGO DE EROSION MUY ALTO ..... EROSIO ARRISKU HANDIA
- AREAS DE SUELO RUSTICO COMUN / LANDA-LUR ARRUNTEKO EREMUAK
  - SUELO RUSTICO COMUN ..... NEKAZAL LURZORU ARRUNTA

Ayuntamiento de Elantxobe — Elantxobeko Udala

TEXTO REFUNDIDO - TESTU BATEGIN

PLAN GENERAL DE ORDENACION URBANA — HIRI LURRALDE ANTOLAMENDUAREN EGITASMO OROKORRA

arquitecto abogado — Sebastián Uriarte Ortega, Alex Andia — arkitektoa legelaria

Ordenación	julio, 2009, uztaila	Ordenazioa
ESTRUCTURA GENERAL Y ORGANICA DEL TERRITORIO	2 — 1:4.000	LURRALDEAREN EGITURA OROKOR ETA ORGANIKOA

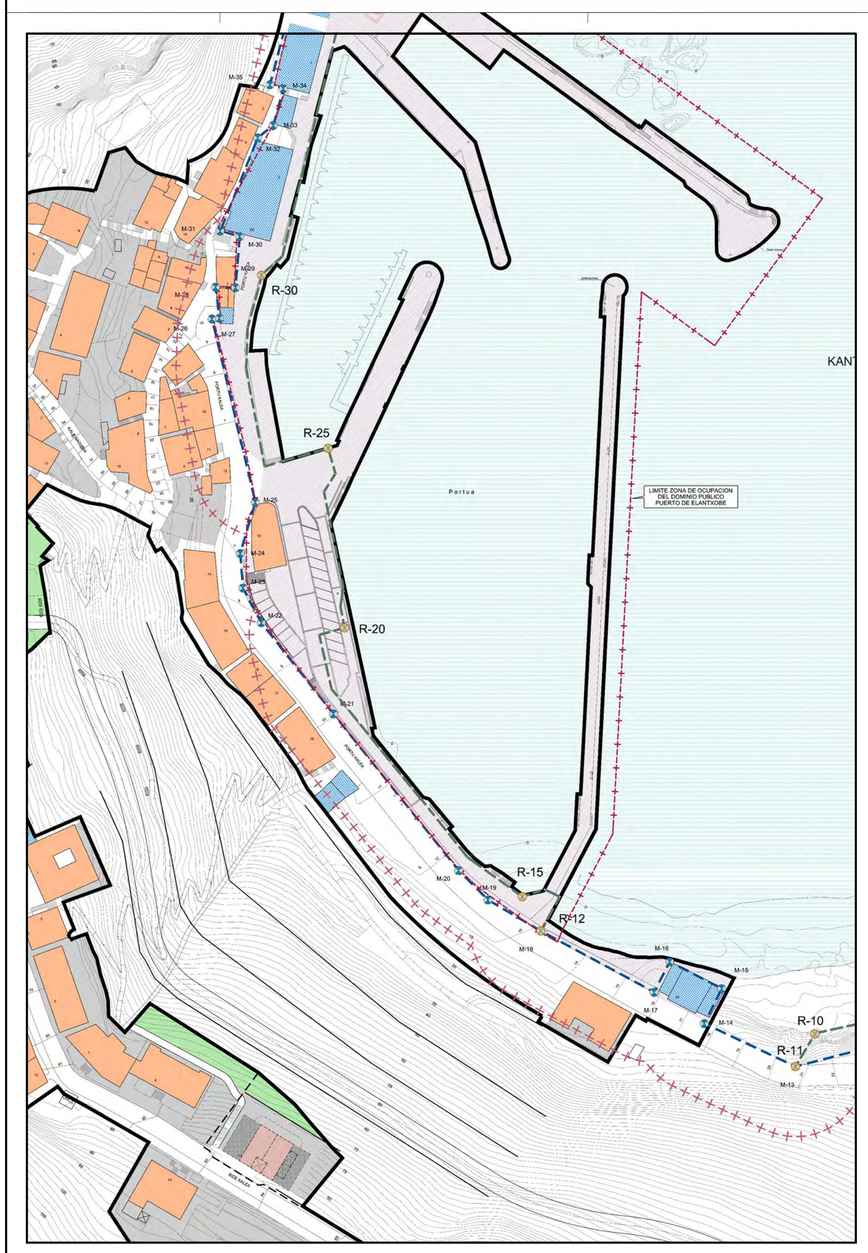

LEYENDA / IRAKURBIDE

- LIMITE DEL TERMINO MUNICIPAL ..... UDALERRIAREN MUGA
- LIMITE SUELO URBANO ..... HIRI LURRAREN MUGA
- LIMITE SUELO URBANIZABLE SECTORIZADO ..... ESPARRUTA HIRITARGARRI LURZORUAREN MUGA
- DELIMITACION DE LA COSTA / ITSASALDEKO MUGAPEA
  - DESLINDE DEL DOMINIO PUBLICO MARITIMO TERRESTRE ..... ITSAS LURREKO JABARI PUBLIKOKO ZEDARRIZTAPENA
  - DOMINIO PUBLICO PORTUARIO ..... PORTUALDEKO JABARI PUBLIKOA
  - LINEA DE LIMITE DE PROTECCION ..... BABES MUGAKO LERROA
  - LINEA DE RIBERA DE MAR ..... ITSAS ONDOKO LERROA
- SUELO URBANO / HIRI LURZORUA — USOS PORMENORIZADOS / ERABILLERA ZEHAZTUAK
  - RESIDENCIAL COLECTIVA ..... EGOITZ KOLEKTIBOA
  - VIAS DE DOMINIO Y USO PUBLICO ..... JABETZA ETA ERABILERA HERRIKO BIDETZAK
  - ESPACIO LIBRE DE DOMINIO Y USO PUBLICO ..... JABETZA ETA ERABILERA HERRIKO GUNE LIBREAK
  - ESPACIO LIBRE DE DOMINIO Y USO PRIVADO ..... JABETZA ETA ERABILERA PRIBATUKO GUNE LIBREAK
  - ESPACIO LIBRE DE DOMINIO PRIVADO Y USO PUBLICO EN SUPERFICIE ..... JABETZA PRIBATUKO ETA ERABILERA PUBLIKOA LUR GAINEAN GUNE LIBREAK
  - EQUIPAMIENTOS ..... ERABILERAK
  - USO PORTUARIO ..... PORTUKO ERABILERA
- SUELO URBANIZABLE SECTORIZADO: ESPARRUTA HIRITARGARRI LURZORUA — USOS PORMENORIZADOS / ERABILLERA ZEHAZTUAK
  - RESIDENCIAL COLECTIVA ..... EGOITZ KOLEKTIBOA
  - VIAS DE DOMINIO Y USO PUBLICO ..... JABETZA ETA ERABILERA HERRIKO BIDETZAK
  - ESPACIO LIBRE DE DOMINIO Y USO PRIVADO ..... JABETZA ETA ERABILERA PRIBATUKO GUNE LIBREAK
  - EQUIPAMIENTOS ..... ERABILERAK

Ayuntamiento de Elantxobe — Elantxobeko Udala

TEXTO REFUNDIDO - TESTU BATEGIN

PLAN GENERAL DE ORDENACION URBANA — HIRI LURRALDE ANTOLAMENDUAREN EGITASMO OROKORRA

arquitecto abogado — Sebastián Uriarte Ortega, Alex Andia — arkitektoa legelaria

Ordenación	julio, 2009, uztaila	Ordenazioa
USOS PORMENORIZADOS EN SUELO URBANO Y URBANIZABLE	6 — 1:500	ERABILERA XEHAKATUAK HIRITARGARRI ETA HIRI LURZORUAN

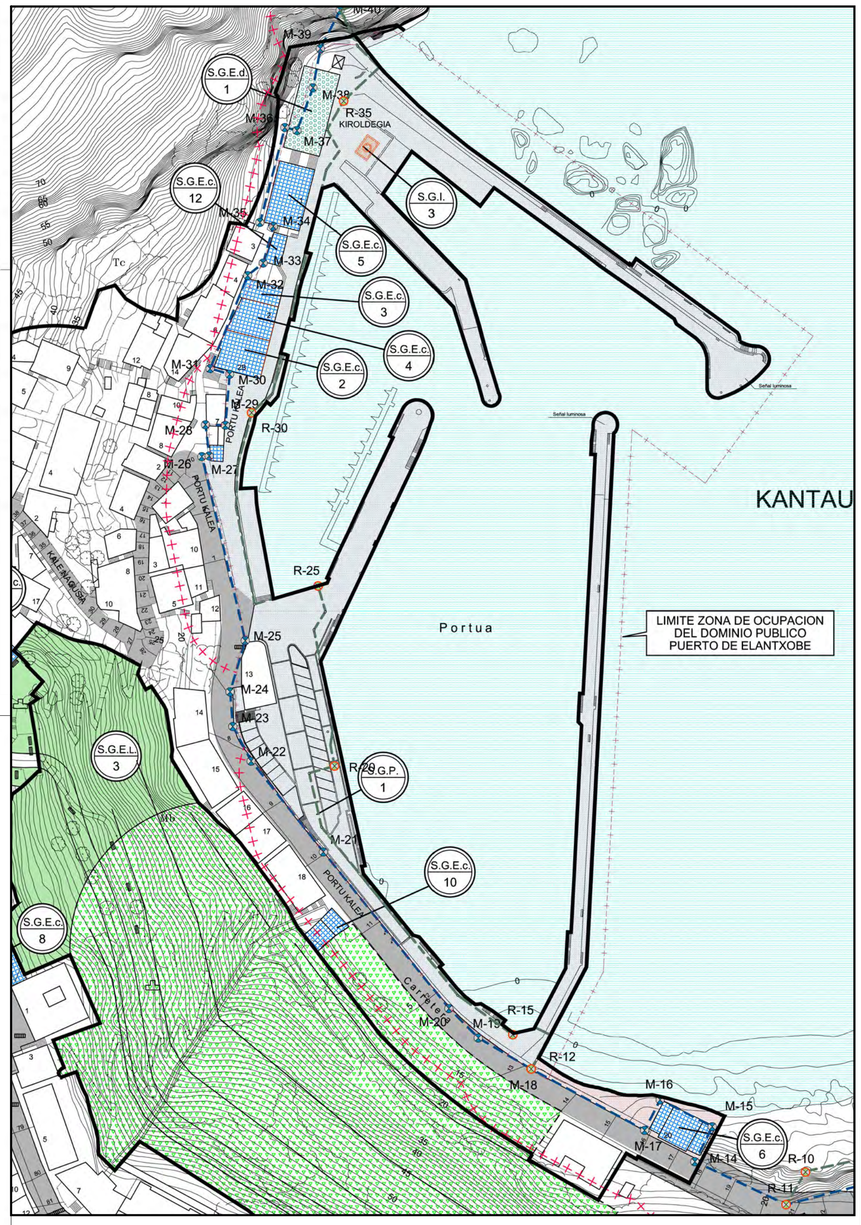

LEYENDA / IRAKURBIDE

- LIMITE DEL TERMINO MUNICIPAL ..... UDALERRIAREN MUGA
- LIMITE SUELO URBANO ..... HIRI LURRAREN MUGA
- LIMITE SUELO URBANIZABLE SECTORIZADO ..... ESPARRUTA HIRITARGARRI LURZORUAREN MUGA
- LIMITE SISTEMA GENERAL EN SUELO NO URBANIZABLE ..... URBANIZAEZIN LURZORUAN SISTEMA OROKORRAREN MUGA
- DELIMITACION DE LA COSTA / ITSASALDEKO MUGAPEA
  - DESLINDE DEL DOMINIO PUBLICO MARITIMO TERRESTRE ..... ITSAS LURREKO JABARI PUBLIKOKO ZEDARRIZTAPENA
  - DOMINIO PUBLICO PORTUARIO ..... PORTUALDEKO JABARI PUBLIKOA
  - LINEA DE LIMITE DE PROTECCION ..... BABES MUGAKO LERROA
  - LINEA DE RIBERA DE MAR ..... ITSAS ONDOKO LERROA
- SISTEMA GENERAL COMUNICACIONES (S.G.C.) ..... KOMUNIKABIDEEN SISTEMA OROKORRA
- SISTEMA GENERAL ESPACIOS LIBRES (S.G.EL) ..... GUNE LIBREEN SISTEMA OROKORRA
- SISTEMA GENERAL EQUIPAMIENTO DEPORTIVO (S.G.Ed) ..... KIROLETARAKO SISTEMA OROKORRA
- SISTEMA GENERAL EQUIPAMIENTO COMUNITARIO (S.G.Ec) ..... GIZARTERAKO SISTEMA OROKORRA
- SISTEMA GENERAL PORTUARIO (S.G.P) ..... PORTUKO SISTEMA OROKORRA
- SISTEMA GENERAL INFRAESTRUCTURAS URBANAS (S.G.I) ..... HIRI LURREKO AZPIEGITUREN SISTEMA OROKORRA
- SISTEMA GENERAL INFRAESTRUCTURAS GEOTECNICAS (S.G.I.G) ..... GEOTEKNIKO AZPIEGITUREN SISTEMA OROKORRA

Ayuntamiento de Elantxobe — Elantxobeko Udala

TEXTO REFUNDIDO - TESTU BATEGIN

PLAN GENERAL DE ORDENACION URBANA — HIRI LURRALDE ANTOLAMENDUAREN EGITASMO OROKORRA

arquitecto abogado — Sebastián Uriarte Ortega, Alex Andia — arkitektoa legelaria

Ordenación	julio, 2009, uztaila	Ordenazioa
SISTEMAS GENERALES	5 — 1:1.000	SISTEMA OROKORRAK

Estudio de Arquitectura y Urbanismo
Alda. Urquijo, 66-1º — Tel. 944 412 549 — 48011 Bilbao
Sebastián Uriarte Ortega
arquitecto

EUSKO JAURLARITZA — INGURUMEN ETA LURRALDE POLITIKA SAILA — *Garraio Azpiegituren Zuzendaritza*

GOBIERNO VASCO — DEPARTAMENTO DE MEDIO AMBIENTE Y POLITICA TERRITORIAL — *Dirección de Infraestructuras del Transporte*

DIRECCION DE INFRAESTRUCTURAS DEL TRANSPORTE — GARRAIO AZPIGITURARAEN ZUZENDARITZA

BIZKAIKO PORTUEN LURRALDE ZERBITZUKO ARDURADUNA — RESPONSABLE SERVICIO TERRITORIAL DE PUERTOS BIZKAIA

ESKALA / ESCALA: **BATZUK** / VARIAS

PROIEKTUAREN IZENBURUA / TITULO DEL PROYECTO:
ELANTXOBEKO PORTUKO HIRI LURRALDE ANTOLAMENDUAREN EGITASMO BEREZIA
PLAN ESPEIAL DE ORDENACION URBANA DEL PUERTO DE ELANTXOBE

PLANOAREN IZENBURUA / TITULO DEL PLANO:
INDARREAN DAGOEN PLANGINTZA
PLANEAMIENTO VIGENTE

PORTUA/PUERTO: ELANTXOBE

DATA / FECHA: SEPTIEMBRE 2016 IRAILA

PLANO-ZK / N. PLANO: 01

V:\16-07 Plan Especial Puerto Elantxobe -A-\01-PLANEAMIENTO VIGENTE.dwg, 1:1, *A*

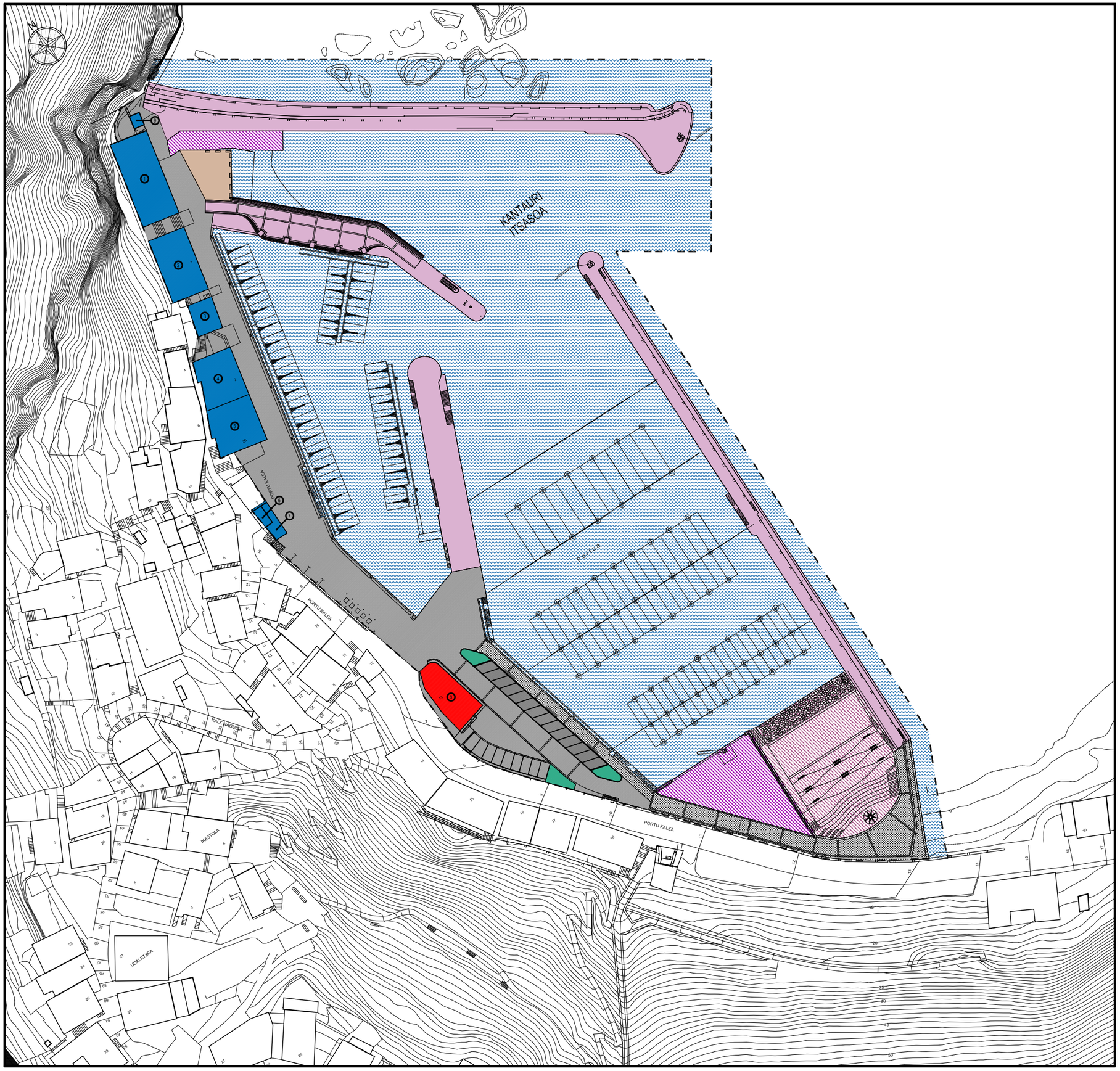

+ ITSASALDEKO MUGAPEA
+ DELIMITACION COSTAS

PORTUALDEKO JABARI PUBLIKOA
DOMINIO PUBLICO PORTUARIO

+ ZONABANATZEA
+ ZONIFICACION

- ITSASALDEKO SARBIDE GUNEA - UR XAFLA
- ZONA DE ACCESO MARITIMO - LAMINA DE AGUA

- LEHORREKO SARBIDE GUNEA - IBILGAILU-OINEZKOEN BIDEGARRITASUNA
- ZONA DE ACCESO TERRESTRE - VIALIDAD RODADA Y PEATONAL

IBILGAILU-OINEZKOEN MISTO-GUNEA
ZONA DE VIALIDAD MIXTA RODADA-PEATONAL

OINEZKOEN ALDERDIA
ZONA PEATONAL

- HORNIKUNTZA ERABILEAREN GUNEA ETA PORTUKO ZERBITZUAK
- ZONA DE EDIFICACION EQUIPAMENTAL Y DE SERVICIOS PORTUARIOS

- ZERBITZUEN GUNEA ETA PORTUKO AZPIEGITURAK
- ZONA DE SERVICIOS E INFRAESTRUCTURAS PORTUARIAS

DIKEEN GUNEA
ZONA DE DIQUES

LEHORRERATU ARRAPALAREN GUNEA ETA ITSASONTZIEN MAINTENTZEA
ZONA DE RAMPA DE VARADA Y MANTENIMIENTO DE EMBARCACIONES

INDAR BARREIDURAREN GUNEA
ZONA DE DISIPACION DE ENERGIA

- HIRI-LURRALDEKO AZPIEGITUREN GUNEA
- ZONA DE INFRESTRUCTURAS URBANAS

HONDAKIN-UREN GARBIKETAREN HORNITEGIA
ESTACION DE DEPURACION DE AGUAS RESIDUALES

- ETXEBIZITZETARAKO GUNEA
- ZONA RESIDENCIAL

7- TOKI LIBREREN GUNEA ETA BERDEGUNEAK
7- ZONA DE ESPACIOS LIBRES Y AREAS VERDES

EUSKO JAURLARITZA
EKONOMIAREN GARAPEN ETA AZPIEGITURA SAILA

GOBIERNO VASCO
DEPARTAMENTO DE DESARROLLO ECONOMICO E INFRAESTRUCTURAS

PUERTO DE ELANTXOBE PORTUA

PLAN ESPECIAL DE ORDENACION URBANA DEL PUERTO DE ELANTXOBE

ELANTXOBEKO PORTUKO HIRI LURRALDE ANTOLAMENDUAREN EGITASMO BEREZIA

arquitecto Sebastián Uriarte Ortega arkitektoa

Ordenación	abril, 2017, maiatza	Ordenazioa
ALTERNATIVA 0	P-1 1:500	0º AUKERA

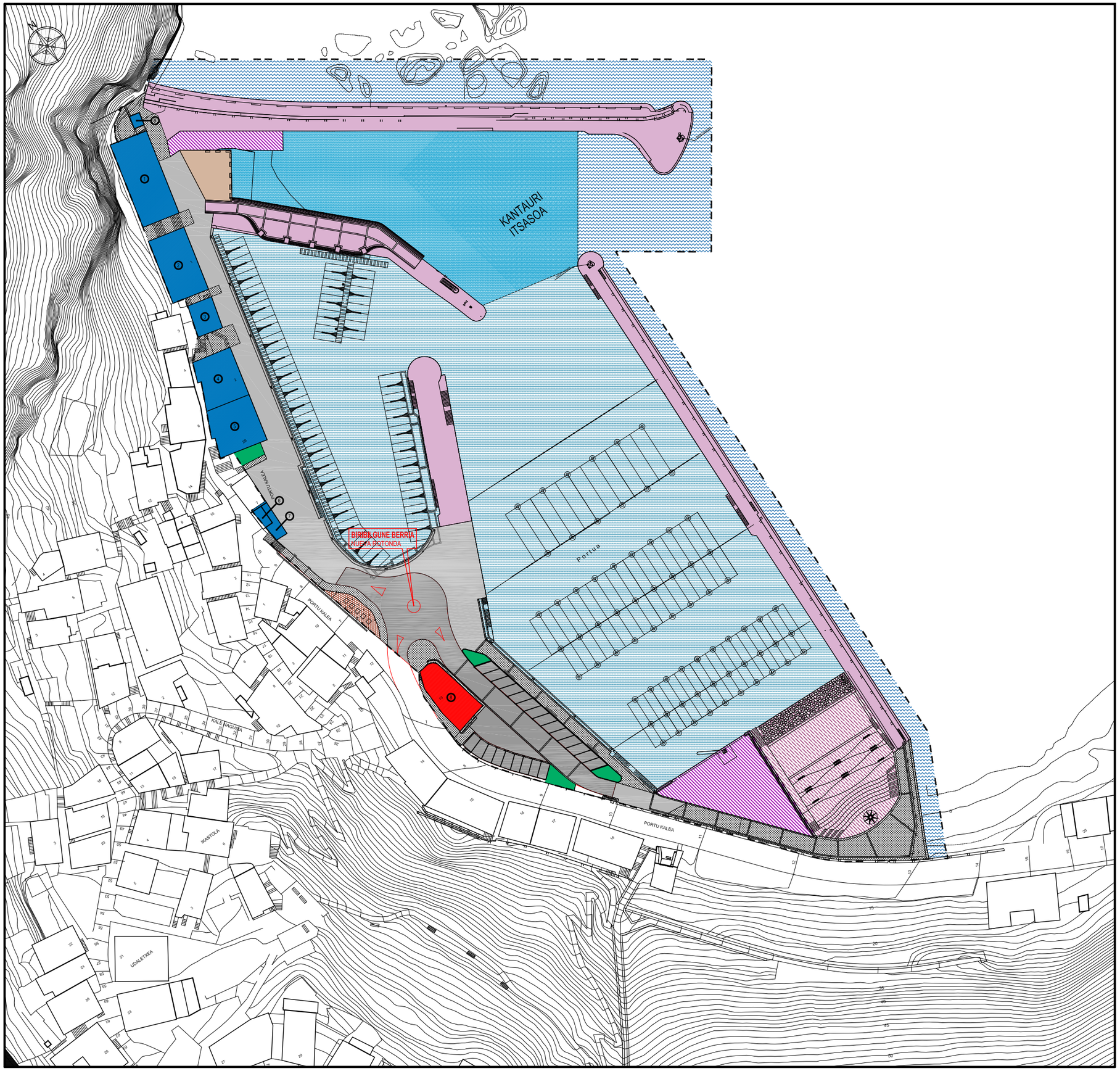

+ ITSASALDEKO MUGAPEA

+ DELIMITACION COSTAS

PORTUALDEKO JABARI PUBLIKOA
DOMINIO PUBLICO PORTUARIO

+ ZONABANATZEA

+ ZONIFICACION

- ITSASALDEKO SARBIDE GUNEA - UR XAFLA
- ZONA DE ACCESO MARITIMO - LAMINA DE AGUA

ITSASERTZEKO GUNEA ETA ITSASALDEKO SARBIDEA
ZONA DE LITORAL Y ACCESO MARITIMO

PORTUREN ALDEAN GUNEA
ZONA DE ANTEPUERTO

ATRAKATZE ETA INGURATZE GUNEA
ZONA DE ATRAQUE Y FONDEO

- LEHORREKO SARBIDE GUNEA - IBILGAILU-OINEZKOEN BIDEGARRITASUNA
- ZONA DE ACCESO TERRESTRE - VIALIDAD RODADA Y PEATONAL

IBILGAILUEN BIDEGARRITASUN GUNEA
ZONA DE VIALIDAD RODADA

IBILGAILU-OINEZKOEN MISTO-GUNEA
ZONA DE VIALIDAD MIXTA RODADA-PEATONAL

OINEZKOEN ALDERDIA
ZONA PEATONAL

- HORNIKUNTZA ERABILEAREN GUNEA ETA PORTUKO ZERBITZUAK
- ZONA DE EDIFICACION EQUIPAMENTAL Y DE SERVICIOS PORTUARIOS

- ZERBITZUEN GUNEA ETA PORTUKO AZPIEGITURAK
- ZONA DE SERVICIOS E INFRAESTRUCTURAS PORTUARIAS

DIKEEN GUNEA
ZONA DE DIQUES

LEHORRERATU ARRAPALAREN GUNEA ETA ITSASONTZIEN MAINTENTZEA
ZONA DE RAMPA DE VARADA Y MANTENIMIENTO DE EMBARCACIONES

INDAR BARREIDURAREN GUNEA
ZONA DE DISIPACION DE ENERGIA

- HIRI-LURRALDEKO AZPIEGITUREN GUNEA
- ZONA DE INFRESTRUCTURAS URBANAS

HONDAKIN-UREN GARBIKETAREN HORNITEGIA
ESTACION DE DEPURACION DE AGUAS RESIDUALES

HIRI-HONDARRETAKO HAUTETZE-BILKETA GUNEA
ZONA DE RECOGIDA SELECTIVA DE RESIDUOS URBANOS

- ETXEBIZITZETARAKO GUNEA
- ZONA RESIDENCIAL

- TOKI LIBREREN GUNEA ETA BERDEGUNEAK
- ZONA DE ESPACIOS LIBRES Y AREAS VERDES

EUSKO JAURLARITZA
EKONOMIAREN GARAPEN ETA AZPIEGITURA SAILA

GOBIERNO VASCO
DEPARTAMENTO DE DESARROLLO ECONOMICO E INFRAESTRUCTURAS

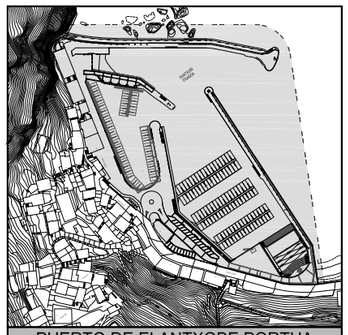

PUERTO DE ELANTXOBE PORTUA

PLAN ESPECIAL DE ORDENACION URBANA DEL PUERTO DE ELANTXOBE

ELANTXOBEKO PORTUKO HIRI LURRALDE ANTOLAMENDUAREN EGITASMO BEREZIA

arquitecto Sebastián Uriarte Ortega arkitektoa

Ordenación	abril, 2017, maiatza	Ordenazioa
ALTERNATIVA 1	P-2 1:500	1º AUKERA

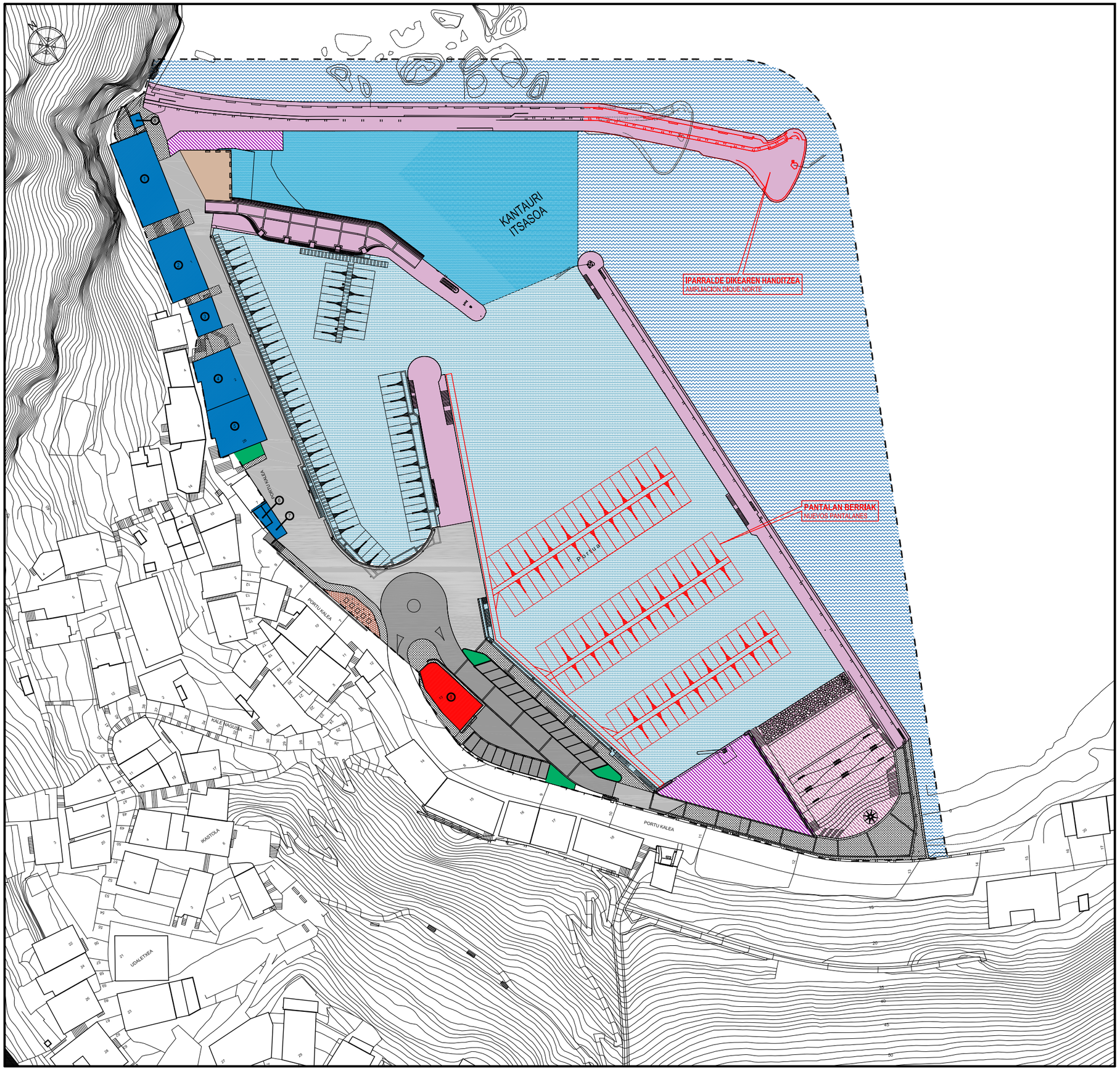

+ ITSASALDEKO MUGAPEA

+ DELIMITACION COSTAS

PORTUALDEKO JABARI PUBLIKOA
DOMINIO PUBLICO PORTUARIO

+ ZONABANATZEA

+ ZONIFICACION

- ITSASALDEKO SARBIDE GUNEA - UR XAFLA
- ZONA DE ACCESO MARITIMO - LAMINA DE AGUA

ITSASERTZEKO GUNEA ETA ITSASALDEKO SARBIDEA
ZONA DE LITORAL Y ACCESO MARITIMO

PORTUREN ALDEAN GUNEA
ZONA DE ANTEPUERTO

ATRAKATZE ETA INGURATZE GUNEA
ZONA DE ATRAQUE Y FONDEO

- LEHORREKO SARBIDE GUNEA - IBILGAILU-OINEZKOEN BIDEGARRITASUNA
- ZONA DE ACCESO TERRESTRE - VIALIDAD RODADA Y PEATONAL

IBILGAILUEN BIDEGARRITASUN GUNEA
ZONA DE VIALIDAD RODADA

OINEZKOEN ALDERDIA IBILGAILUEI SARBIDE-MUGATUAREKIN
ZONA PEATONAL CON ACCESO RESTRINGIDO A VEHICULOS

OINEZKOEN ALDERDIA
ZONA PEATONAL

- HORNIKUNTZA ERABILEAREN GUNEA ETA PORTUKO ZERBITZUAK
- ZONA DE EDIFICACION EQUIPAMENTAL Y DE SERVICIOS PORTUARIOS

- ZERBITZUEN GUNEA ETA PORTUKO AZPIEGITURAK
- ZONA DE SERVICIOS E INFRAESTRUCTURAS PORTUARIAS

DIKEEN GUNEA
ZONA DE DIQUES

LEHORRERATU ARRAPALAREN GUNEA ETA ITSASONTZEN MAINTENTZEA
ZONA DE RAMPA DE VARADA Y MANTENIMIENTO DE EMBARCACIONES

INDAR BARREIDURAREN GUNEA
ZONA DE DISIPACION DE ENERGIA

- HIRI-LURRALDEKO AZPIEGITUREN GUNEA
- ZONA DE INFRESTRUCTURAS URBANAS

HONDAKIN-UREN GARBIKETAREN HORNITEGIA
ESTACION DE DEPURACION DE AGUAS RESIDUALES

HIRI-HONDARRETAKO HAUTETZE-BILKETA GUNEA
ZONA DE RECOGIDA SELECTIVA DE RESIDUOS URBANOS

- ETXEBIZITZETARAKO GUNEA
- ZONA RESIDENCIAL

7- TOKI LIBREREN GUNEA ETA BERDEGUNEAK
7- ZONA DE ESPACIOS LIBRES Y AREAS VERDES

EUSKO JAURLARITZA
EKONOMIAREN GARAPEN ETA AZPIEGITURA SAILA

GOBIERNO VASCO
DEPARTAMENTO DE DESARROLLO ECONOMICO E INFRAESTRUCTURAS

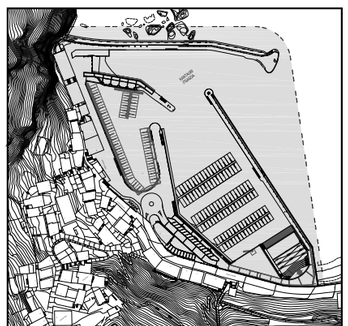

PUERTO DE ELANTXOBE PORTUA

PLAN ESPECIAL DE ORDENACION URBANA DEL PUERTO DE ELANTXOBE

ELANTXOBEKO PORTUKO HIRI LURRALDE ANTOLAMENDUAREN EGITASMO BEREZIA

arquitecto Sebastián Uriarte Ortega arkitektoa

Ordenación	abril, 2017, maiatza	Ordenazioa
ALTERNATIVA 2	P-3 1:500	2º AUKERA

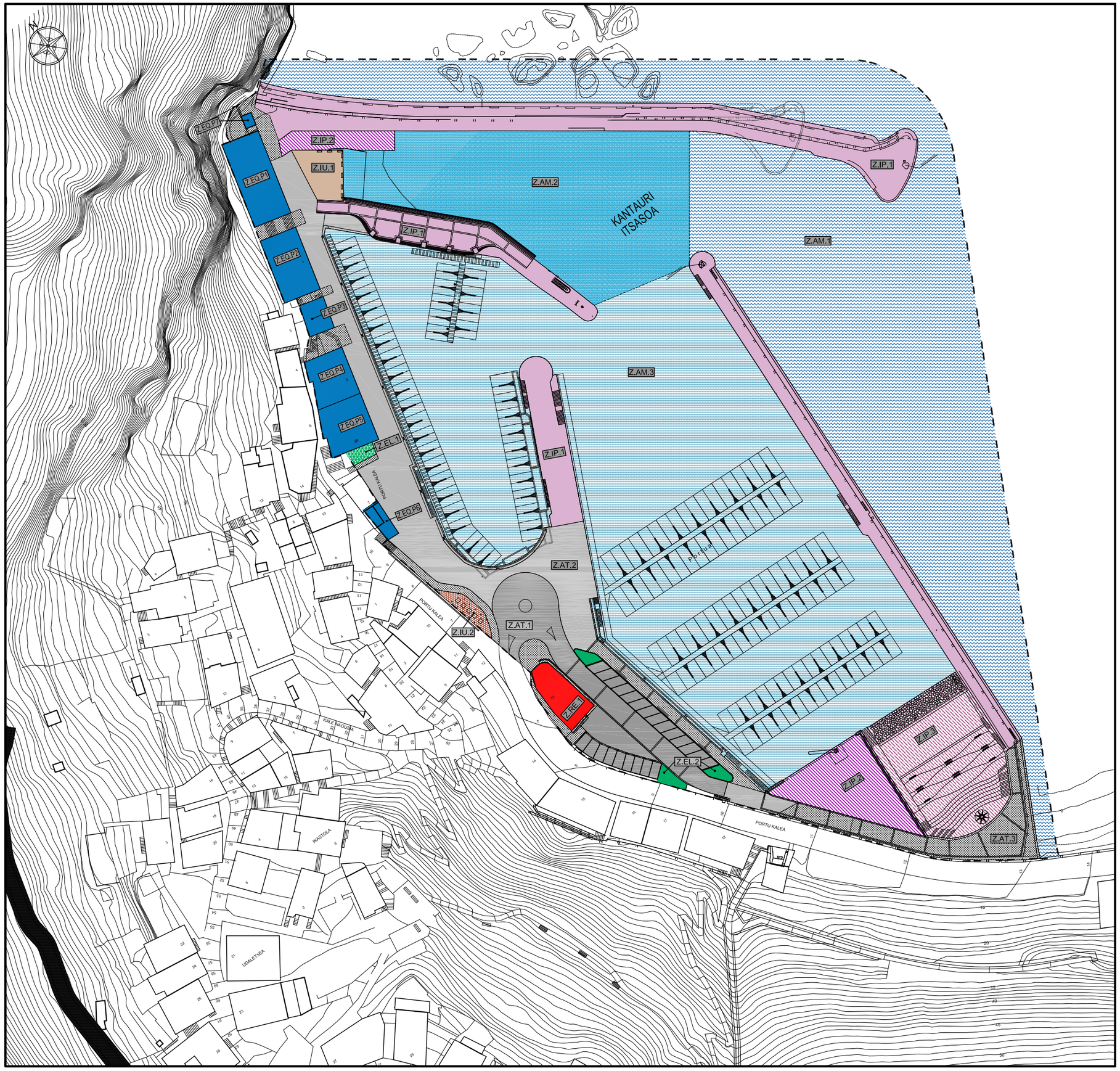

LEYENDA / IRAKURBIDE

DELIMITACION COSTAS		ITSASALDEKO MUGAPEA
DOMINIO PUBLICO PORTUARIO		..... PORTUALDEKO JABARI PUBLIKOA
ZONIFICACION		ZONABANATZEA
ZONA DE ACCESO MARITIMO - LAMINA DE AGUA		ITSASALDEKO SARBIDE GUNEA - UR XAFLA
ZONA DE LITORAL Y ACCESO MARITIMO (Z.AM.1)		(Z.AM.1) ITSASERTZEKO GUNEA ETA ITSASALDEKO SARBIDEA
ZONA DE ANTEPUERTO (Z.AM.2)		..... (Z.AM.2) PORTUREN ALDEAN GUNEA
ZONA DE ATRAQUE Y FONDEO (Z.AM.3) ..		(Z.AM.3) ATRAKATZE ETA INGURATZE GUNEA
ZONA DE ACCESO TERRESTRE VIALIDAD RODADA Y PEATONAL		LEHORREKO SARBIDE GUNEA IBILGAILU-OINEZKOEN BIDEGARRITASUNA
ZONA DE VIALIDAD RODADA (Z.AT.1)		(Z.AT.1) IBILGAILUEN BIDEGARRITASUN GUNEA
ZONA PEATONAL CON ACCESO RESTRINGIDO A VEHICULOS (Z.AT.2)		OINEZKOEN ALDERDIA IBILGAILUEI ..... (Z.AT.2) SARBIDE-MUGATUAREKIN
ZONA PEATONAL (Z.AT.3)		..... (Z.AT.3) OINEZKOEN ALDERDIA
ZONA DE USO EQUIPAMENTAL Y DE SERVICIOS PORTUARIOS (Z.EQ.P)		HORNIKUNTZA ERABILEAREN GUNEA (Z.EQ.P) ETA PORTUKO ZERBITZUAK
ZONA DE SERVICIOS E INFRAESTRUCTURAS PORTUARIAS		ZERBITZUEN GUNEA ETA PORTUKO AZPIEGITURAK
ZONA DE DIQUES (Z.IP.1)		..... (Z.IP.1) DIKEEN GUNEA
ZONA DE RAMPA DE VARADA Y MANTENIMIENTO DE EMBARCACIONES (Z.IP.2) .		LEHORRERATU ARRAPALAREN GUNEA . (Z.IP.2) ETA ITSASONTZIEN MAINTENTZEA
ZONA DE DISIPACION DE ENERGIA (Z.IP.3) .		. (Z.IP.3) INDAR BARREIDURAREN GUNEA
ZONA DE INFRESTRUCTURAS URBANAS		HIRI-URRALDEKO AZPIEGITUREN GUNEA
ESTACION DE DEPURACION DE AGUAS RESIDUALES (Z.IU.1)		(Z.IU.1) HONDAKIN-UREN ..... GARBIKETAREN HORNITEGIA
CENTRO DE RECOGIDA SELECTIVA DE RESIDUOS URBANOS (Z.IU.2)		HIRI-HONDARRETAKO ..... (Z.IU.2) HAUTETZE-BILKETA GUNEA
ZONA RESIDENCIAL (Z.RE.1)		(Z.RE.1) ETXEBIZITZETARAKO GUNEA
ZONA DE ESPACIOS LIBRES Y AREAS VERDES		TXOKI LIBREEN GUNEA ETA ZABALGUNEA
ZONA DE JUEGOS INFANTILES (Z.EL.1)		..... (Z.EL.1) JOLASTOKI GUNEA
AREAS VERDES RESIDUALES (Z.EL.2)		..... (Z.EL.2) HONDAR BERDEGUNEAK

EUSKO JAURLARITZA
EKONOMIAREN GARAPEN ETA AZPIEGITURA SAILA

GOBIERNO VASCO
DEPARTAMENTO DE DESARROLLO ECONOMICO E INFRAESTRUCTURAS

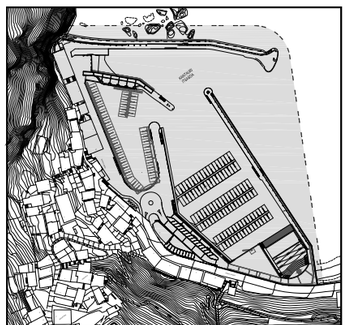

PUERTO DE ELANTXOBE PORTUA

PLAN ESPECIAL DE ORDENACION URBANA DEL PUERTO DE ELANTXOBE

ELANTXOBEKO PORTUKO HIRI LURRALDE ANTOLAMENDUAREN EGITASMO BEREZIA

arquitecto Sebastián Uriarte Ortega arkitektoa

Ordenación	abril, 2017, maiatza	Ordenazioa
ZONIFICACION Y USOS PORMENORIZADOS	P-4 1:500	ALDE-BANAKUNTZA ETA ERABILERA SEHAZTUAK

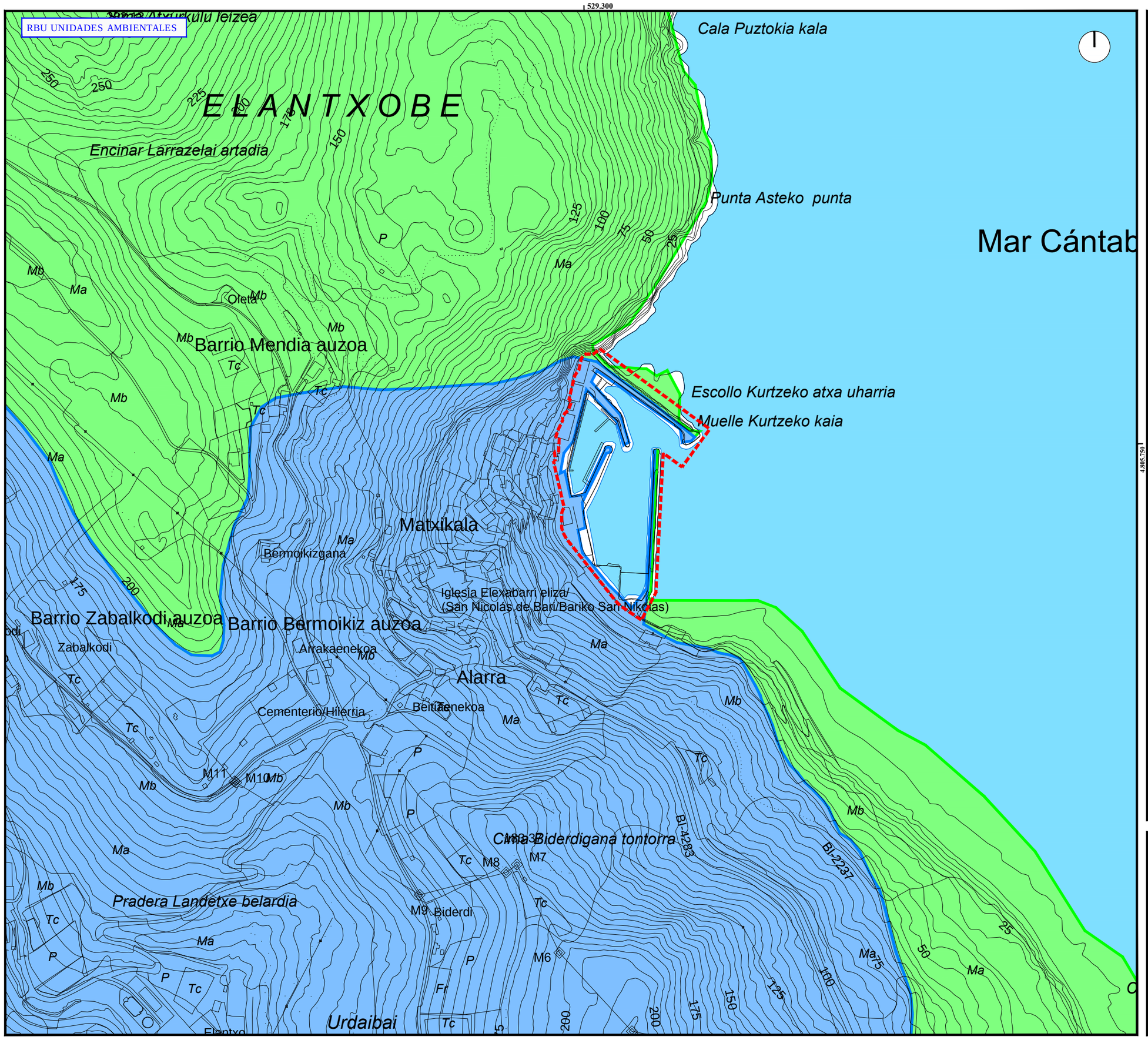

Unidades ambientales de la Reserva de la Biosfera de Urdaibai

Urdaibai-ren Biosferaren Erreserbaren ingurune-unitateak

Costa este. Antzora-Ogoño-Elantxobe

Valle de Ibarrangelu

Información técnica: Base topográfica vectorial escala 1/5.000. Año 2017. Proyección sobre elipsoide GRS80, sistema de referencia UTM30N ETRS89. Coordenadas geográficas Origen Meridiano de Greenwich. Equidistancia curvas de nivel: 5 metros. Autor: Diputación Foral de Bizkaia. Imágenes raster (JPG/ECW). Año 2018. Autor: Diputación Foral de Bizkaia.
Fuente de datos temática: Servicio FTP de información geográfica de Gobierno Vasco.

EVALUACIÓN AMBIENTAL ESTRATÉGICA. ESTUDIO AMBIENTAL ESTRATÉGICO

PLAN ESPECIAL DE ORDENACIÓN URBANA DEL PUERTO DE ELANTXOBE

INGURUMEN EBALUAZIO ESTRATEGIKOA. INGURUNE IKERKETA ESTRATEGIKOA

PROYECTO / PROIEKTUA: ***ELANTXOBEKO PORTUKO HIRI LURRALDE ANTOLAMENDUAREN EGITASMO BEREZIA***

FECHA / DATA: JUNIO 2019 EKAINA

Nº / ZKI.: **5.**

PLANO / PLANO: **SÍNTESIS DEL MEDIO FÍSICO** / **SINTESI FISIKO INGURUNEA**

ESCALA / ESKALA: A3-1:4.000 A1-1:2.000

HOJA 1 DE 8 / 8 TIK 1 ORRIA

CONSULTOR / AUKOLKULARIA: Kimar Consultores Ambientales, S.L.

MAR BASAGOITI ROYO

PROMOTOR / SUSTATZAILEA: EUSKO JAURLARITZA / DIGONAMENDI GARAPENAK ETA AZPIEGITURAK SAILA / AZPIEGITURAREN ZUZENDARITZA — EUSKO JAURLARITZA GOBIERNO VASCO — GOBIERNO VASCO / DEPARTAMENTO DE DESARROLLO ECONÓMICO E INFRAESTRUCTURAS / DIRECCIÓN DE INFRAESTRUCTURAS

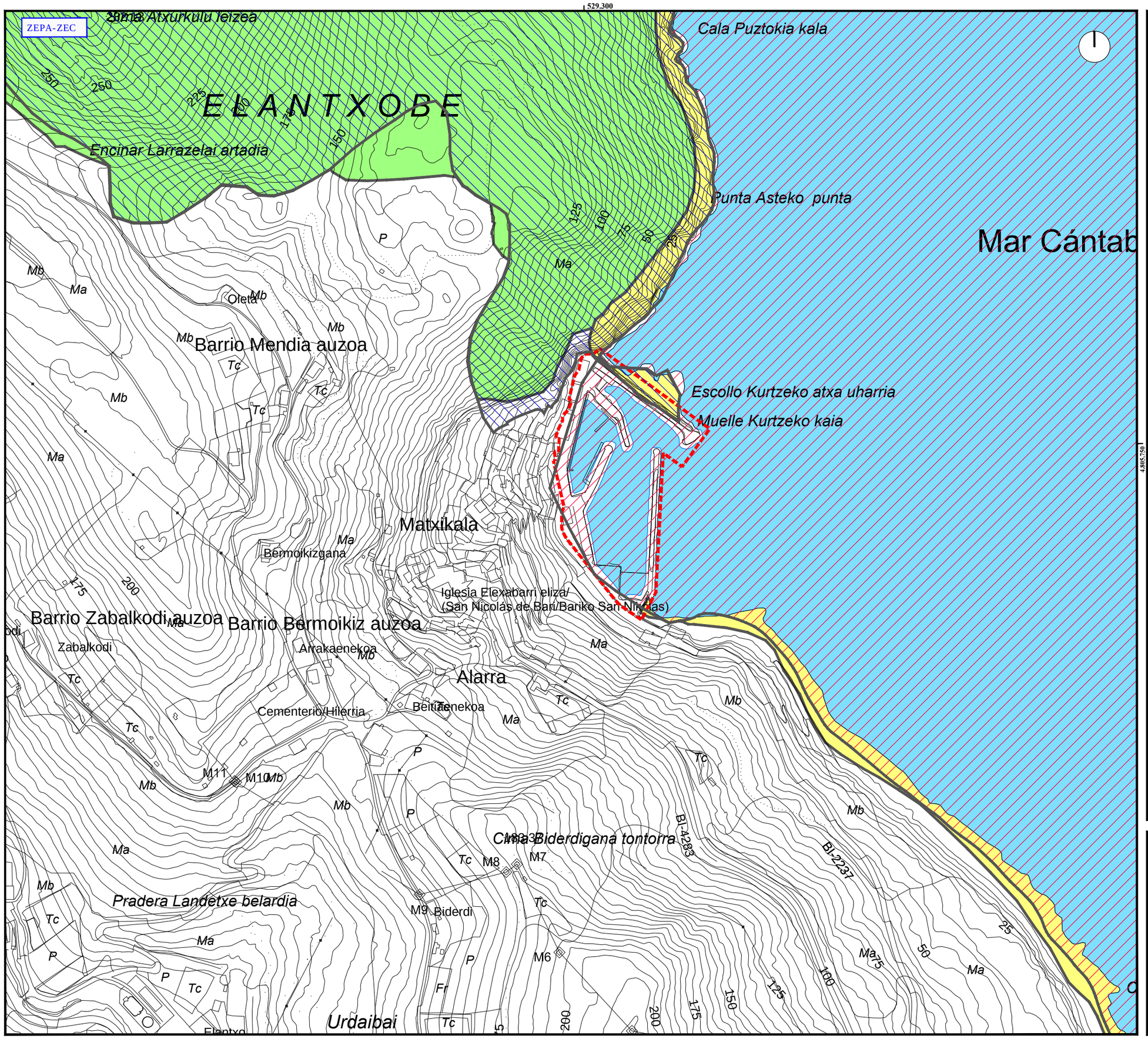

Espacios ZEPA (Zonas de Especial Protección para las Aves) - ZEC (Zonas Especiales de Conservación)

HBBZ (Hegaztientzako Babes Bereziko Zonak) eta KZB (kontserbazioko zona bereziak) lekuak

- Zonas litorales y marismas de Urdaibai (ZEC ES2130007)
- Encinares cantábricos de Urdaibai (ZEC ES2130008)
- Ría de Urdaibai (ZEPA ES0000144)
- Espacio marino de la Ría de Mundaka - Cabo de Ogoño (ZEPA ES0000490)

Información técnica : Base topográfica vectorial escala 1/5.000. Año 2017. Proyección sobre elipsoide GRS80, sistema de referencia UTM30N ETRS89. Coordenadas geográficas Origen Meridiano de Greenwich. Equidistancia curvas de nivel: 5 metros. Autor: Diputación Foral de Bizkaia.
Imágenes raster (JPG/ECW). Año 2018. Autor: Diputación Foral de Bizkaia.
Fuente de datos temática : Servicio FTP de información geográfica de Gobierno Vasco.

EVALUACIÓN AMBIENTAL ESTRATÉGICA. ESTUDIO AMBIENTAL ESTRATÉGICO

PLAN ESPECIAL DE ORDENACIÓN URBANA DEL PUERTO DE ELANTXOBE

INGURUMEN EBALUAZIO ESTRATEGIKOA. INGURUNE IKERKETA ESTRATEGIKOA

ELANTXOBEKO PORTUKO HIRI LURRALDE ANTOLAMENDUAREN EGITASMO BEREZIA

PROYECTO / PROIEKTUA

FECHA / DATA: JUNIO 2019 EKAINA

SÍNTESIS DEL MEDIO FÍSICO

SINTESI FISIKO INGURUNEA

Nº PLANO / PLANO ZKI.: **5.**

ESCALA / ESKALA: A3-1:4.000 A1-1:2.000

HOJA 2 DE 8 — 8 TIK 2 ORRIA

CONSULTOR / AHOLKULARIA: Kimar Consultores Ambientales, S.L.

MAR BASAGOITI ROYO

PROMOTOR / SUSTATZAILEA: EUSKO JAURLARITZA — EKONOMIAREN GARAPENA ETA azpiegitura saila — APRIBATURAREN ZUZENDARITZA

EUSKO JAURLARITZA GOBIERNO VASCO

GOBIERNO VASCO — DEPARTAMENTO DE DESARROLLO ECONÓMICO E INFRAESTRUCTURAS — DIRECCIÓN DE INFRAESTRUCTURAS

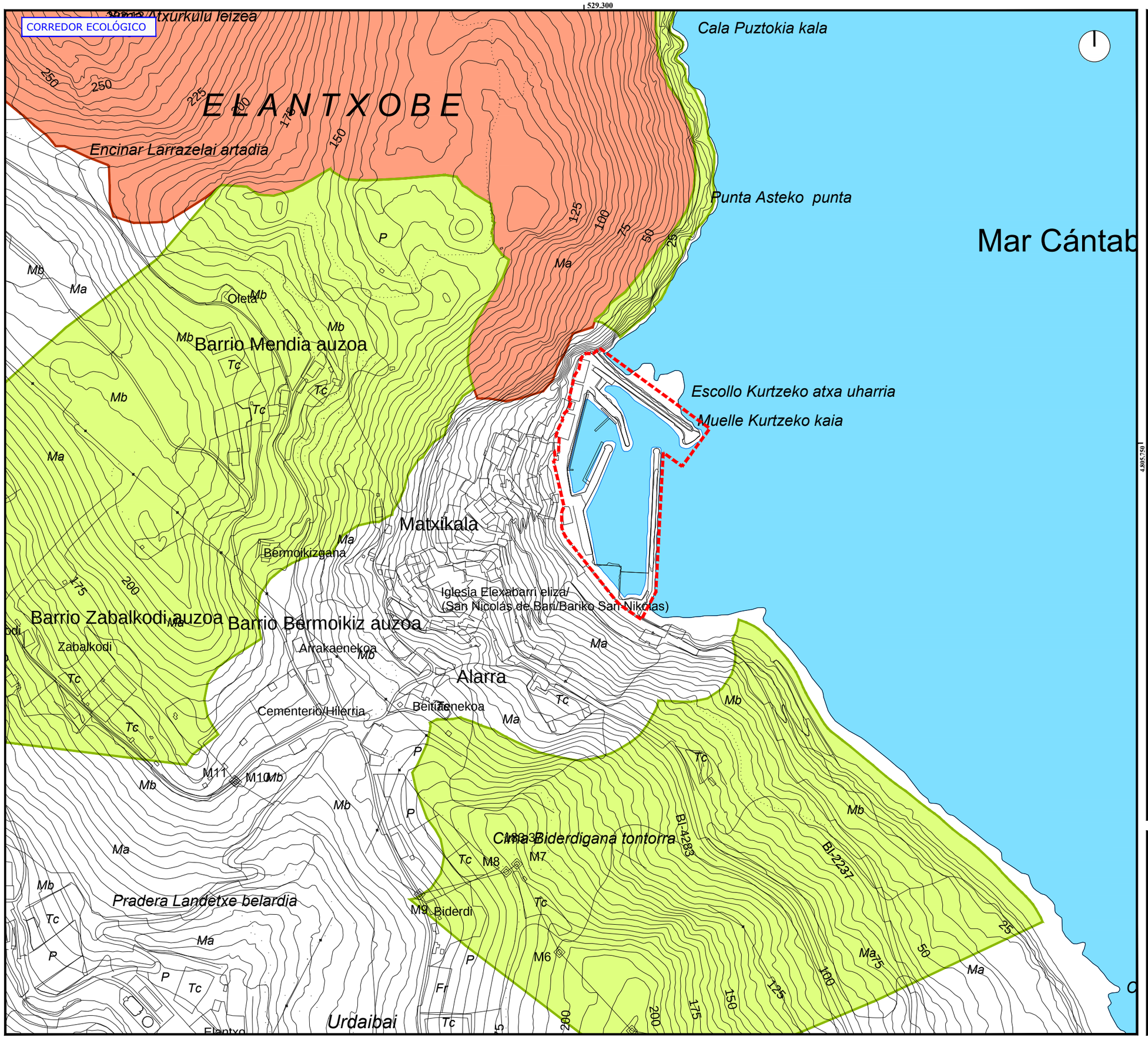

Corredores ecológicos

Korridore ekologikoak

Espacio núcleo Encinares cantábricos de Urdaibai

Área de amortiguación

Información técnica : Base topográfica vectorial escala 1/5.000. Año 2017. Proyección sobre elipsoide GRS80, sistema de referencia UTM30N ETRS89. Coordenadas geográficas Origen Meridiano de Greenwich. Equidistancia curvas de nivel: 5 metros. Autor: Diputación Foral de Bizkaia. Imágenes raster (JPG/ECW). Año 2018. Autor: Diputación Foral de Bizkaia.
Fuente de datos temática : Servicio FTP de información geográfica de Gobierno Vasco.

EVALUACIÓN AMBIENTAL ESTRATÉGICA. ESTUDIO AMBIENTAL ESTRATÉGICO

PLAN ESPECIAL DE ORDENACIÓN URBANA DEL PUERTO DE ELANTXOBE

INGURUMEN EBALUAZIO ESTRATEGIKOA. INGURUNE IKERKETA ESTRATEGIKOA

PROYECTO / PROIEKTUA: *ELANTXOBEKO PORTUKO HIRI LURRALDE ANTOLAMENDUAREN EGITASMO BEREZIA*

FECHA / DATA: JUNIO 2019 EKAINA

Nº / ZKI.: **5.**

PLANO / PLANO: **SÍNTESIS DEL MEDIO FÍSICO** — **SINTESI FISIKO INGURUNEA**

ESCALA / ESKALA: A3-1:4.000 A1-1:2.000

HOJA 3 DE 8 — TIK 3 ORRIA 8

CONSULTOR / AHOLKULARIA: Kimar Consultores Ambientales, S.L.

MAR BASAGOITI ROYO

PROMOTOR / SUSTATZAILEA: EUSKO JAURLARITZA — DIGITALIZACIÓN GARAPENAREN ETA AZPIEGITURA SAILA / AZPIEGITURAREN ZUZENDARITZA — EUSKO JAURLARITZA GOBIERNO VASCO — GOBIERNO VASCO — DEPARTAMENTO DE DESARROLLO ECONÓMICO E INFRAESTRUCTURAS — DIRECCIÓN DE INFRAESTRUCTURAS

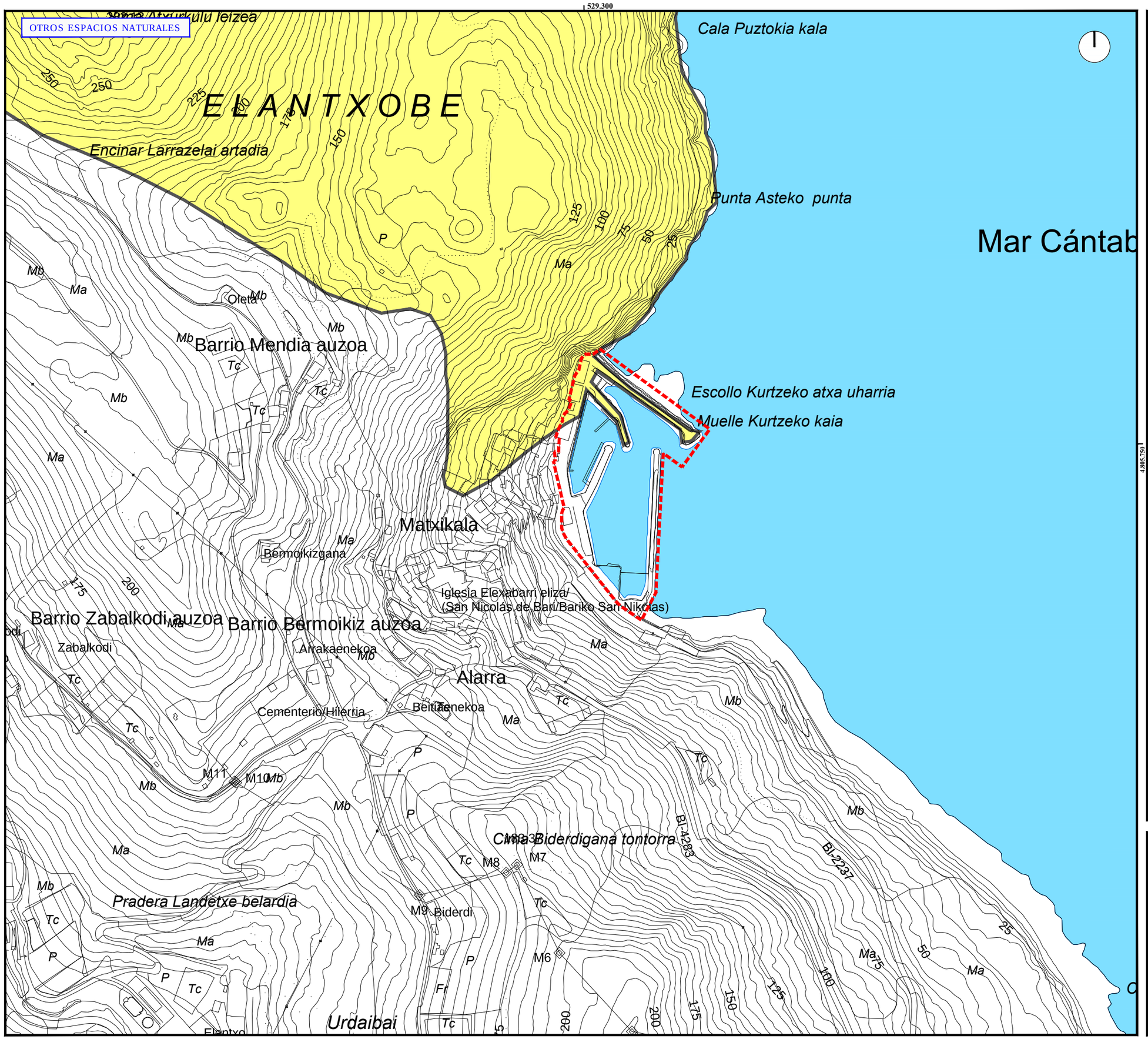

Otros espacios naturales de interés

Intereseko beste natura-gune batzuk

Ogoño-Playa de Laga-Urdaibai

Información técnica : Base topográfica vectorial escala 1/5.000. Año 2017. Proyección sobre elipsoide GRS80, sistema de referencia UTM30N ETRS89. Coordenadas geográficas Origen Meridiano de Greenwich. Equidistancia curvas de nivel: 5 metros. Autor: Diputación Foral de Bizkaia. Imágenes raster (JPG/ECW). Año 2018. Autor: Diputación Foral de Bizkaia.
Fuente de datos temática : Servicio FTP de información geográfica de Gobierno Vasco.

EVALUACIÓN AMBIENTAL ESTRATÉGICA. ESTUDIO AMBIENTAL ESTRATÉGICO

PLAN ESPECIAL DE ORDENACIÓN URBANA DEL PUERTO DE ELANTXOBE

INGURUMEN EBALUAZIO ESTRATEGIKOA. INGURUNE IKERKETA ESTRATEGIKOA

ELANTXOBEKO PORTUKO HIRI LURRALDE ANTOLAMENDUAREN EGITASMO BEREZIA

PROYECTO / PROIEKTUA

FECHA / DATA: JUNIO 2019 EKAINA

SÍNTESIS DEL MEDIO FÍSICO

SINTESI FISIKO INGURUNEA

Nº PLANO / PLANOA: **5.**

ESCALA / ESKALA: A3-1:4.000 A1-1:2.000

HOJA 4 DE 8 / 8 TIK 4 ORRIA

CONSULTOR / AHOLKULARIA: Kimar Consultores Ambientales, S.L.

MAR BASAGOITI ROYO

PROMOTOR / SUSTATZAILEA: EUSKO JAURLARITZA — EKONOMIAREN GARAPENA ETA AZPIEGITURA SAILA — APRIBATURAREN ZUZENDARITZA

BURO INBERNITZA / GOBIERNO VASCO

GOBIERNO VASCO — DEPARTAMENTO DE DESARROLLO ECONÓMICO E INFRAESTRUCTURAS — DIRECCIÓN DE INFRAESTRUCTURAS

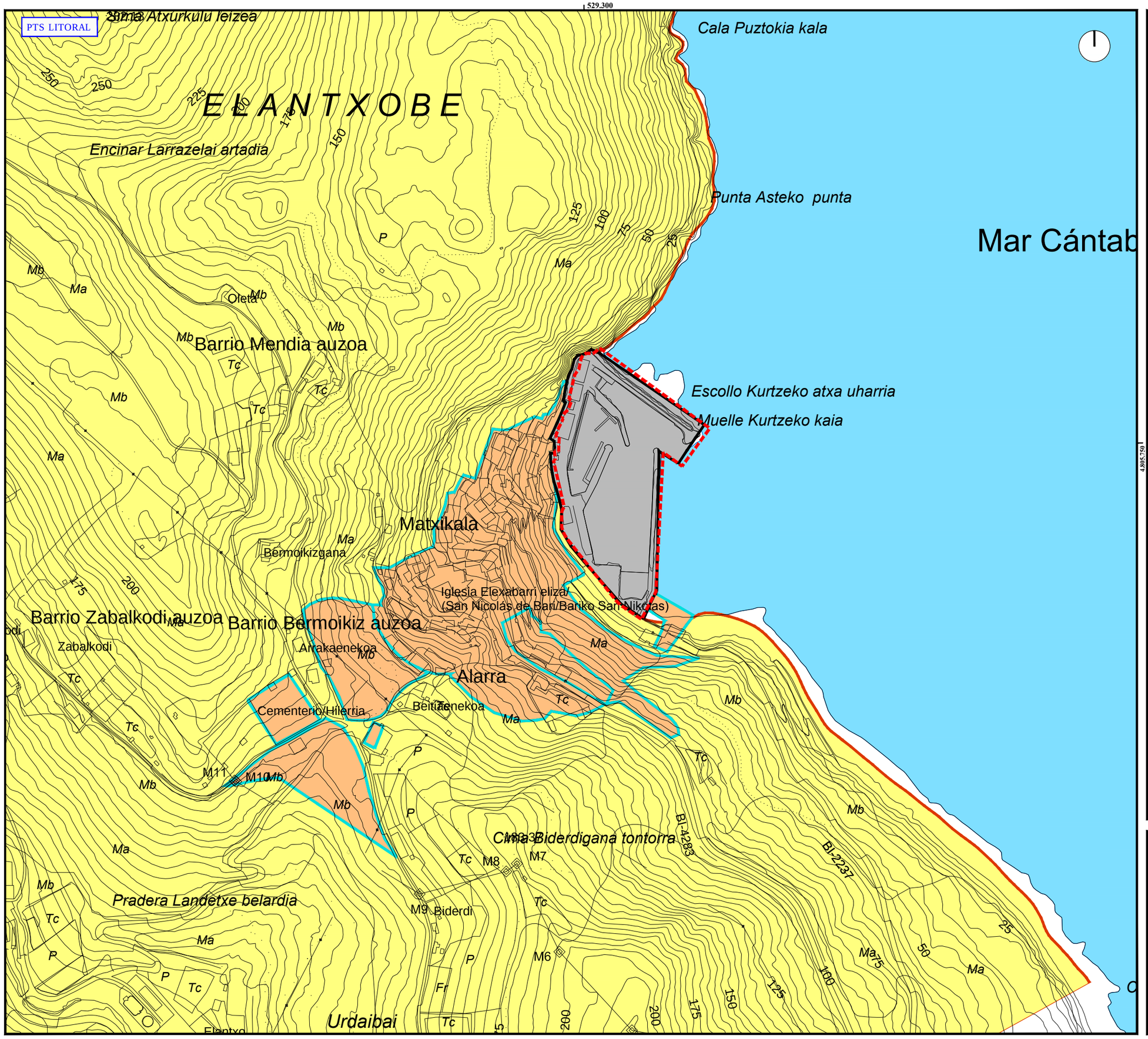

Plan Territorial Sectorial de Litoral

Itsasertzeko Lurralde Plan Sektoriala

Espacios Naturales Protegidos:
Reserva de la Biosfera de Urdaibai

Suelos urbanos e urbanizables

Puertos

Información técnica : Base topográfica vectorial escala 1/5.000. Año 2017. Proyección sobre elipsoide GRS80, sistema de referencia UTM30N ETRS89. Coordenadas geográficas Origen Meridiano de Greenwich. Equidistancia curvas de nivel: 5 metros. Autor: Diputación Foral de Bizkaia. Imágenes raster (JPG/ECW). Año 2018. Autor: Diputación Foral de Bizkaia.
Fuente de datos temática : Servicio FTP de información geográfica de Gobierno Vasco.

EVALUACIÓN AMBIENTAL ESTRATÉGICA. ESTUDIO AMBIENTAL ESTRATÉGICO

PLAN ESPECIAL DE ORDENACIÓN URBANA DEL PUERTO DE ELANTXOBE

INGURUMEN EBALUAZIO ESTRATEGIKOA. INGURUNE IKERKETA ESTRATEGIKOA

PROYECTO / PROIEKTUA: ***ELANTXOBEKO PORTUKO HIRI LURRALDE ANTOLAMENDUAREN EGITASMO BEREZIA***

FECHA / DATA: JUNIO 2019 EKAINA

Nº / ZKI.: **5.**

PLANO / PLANOA: **SÍNTESIS DEL MEDIO FÍSICO** / **SINTESI FISIKO INGURUNEA**

ESCALA / ESKALA: A3-1:4.000 A1-1:2.000

HOJA 5 DE 8 / 8 TIK 5 ORRIA

CONSULTOR / AHOLKULARIA: Kimar Consultores Ambientales, S.L.

MAR BASAGOITI ROYO

PROMOTOR / SUSTATZAILEA: EUSKO JAURLARITZA / DIGNIDAD Y GARANTÍAS DE LA ALIMENTACIÓN Y ASUNTOS RURALES — IKUR JAURLARITZA GOBIERNO VASCO — GOBIERNO VASCO / DEPARTAMENTO DE DESARROLLO ECONÓMICO E INFRAESTRUCTURAS / DIRECCIÓN DE INFRAESTRUCTURAS

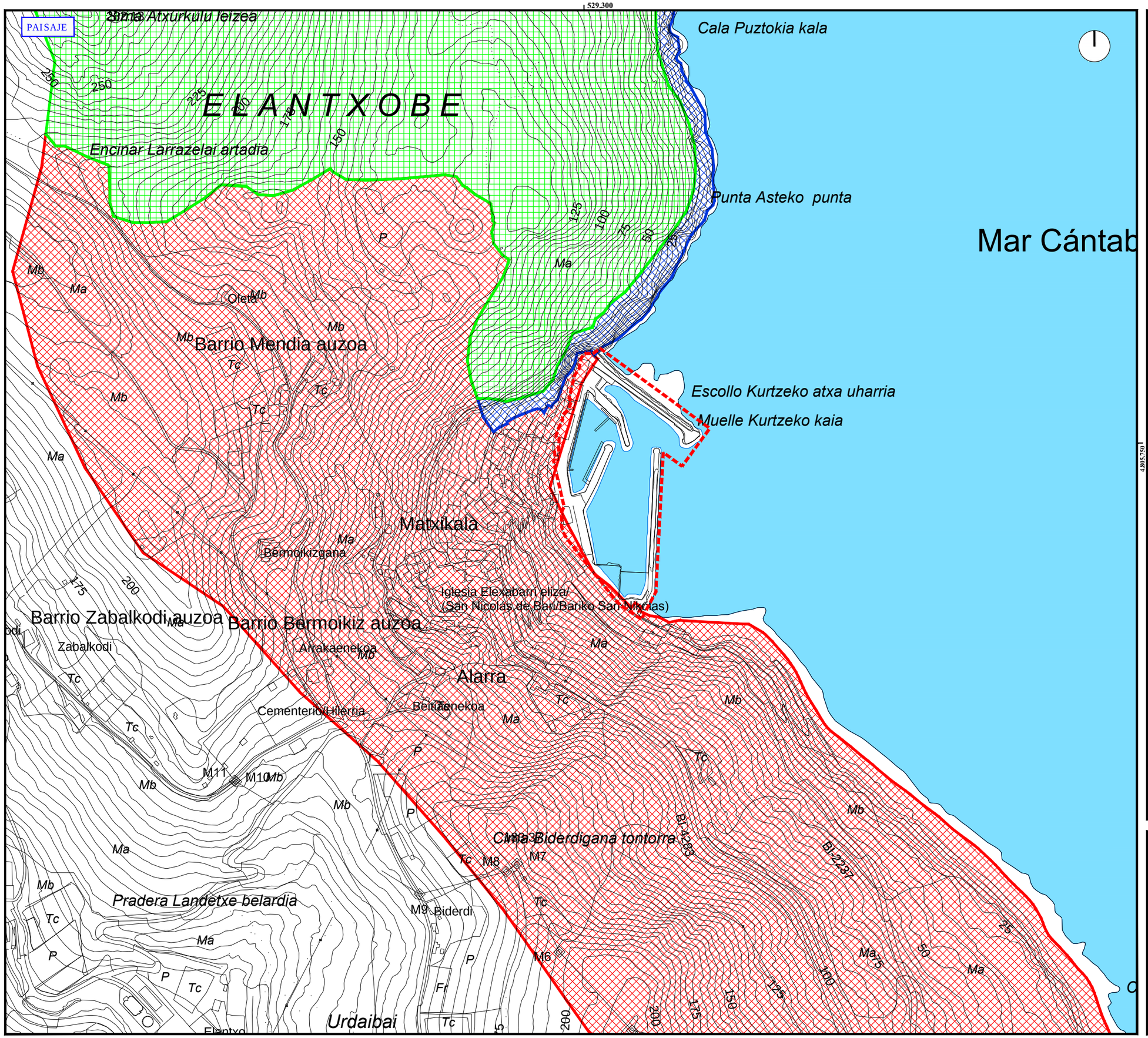

Paisaje de interés

Interes paisaia

Paisaje marino catalogado:
Encinares cantábricos de Urdaibai (Zona 4)

Paisaje marino catalogado:
Ría de Urdaibai (Zona 1)

Espacio marino catalogado:
Urdaibai. Zona no Natura 2000

Información técnica : Base topográfica vectorial escala 1/5.000. Año 2017. Proyección sobre elipsoide GRS80, sistema de referencia UTM30N ETRS89. Coordenadas geográficas Origen Meridiano de Greenwich. Equidistancia curvas de nivel: 5 metros. Autor: Diputación Foral de Bizkaia. Imágenes raster (JPG/ECW). Año 2018. Autor: Diputación Foral de Bizkaia.
Fuente de datos temática : Servicio FTP de información geográfica de Gobierno Vasco.

EVALUACIÓN AMBIENTAL ESTRATÉGICA. ESTUDIO AMBIENTAL ESTRATÉGICO

PLAN ESPECIAL DE ORDENACIÓN URBANA DEL PUERTO DE ELANTXOBE

INGURUMEN EBALUAZIO ESTRATEGIKOA. INGURUNE IKERKETA ESTRATEGIKOA

PROYECTO / PROIEKTUA: *ELANTXOBEKO PORTUKO HIRI LURRALDE ANTOLAMENDUAREN EGITASMO BEREZIA*

FECHA / DATA: JUNIO 2019 / EKAINA

SÍNTESIS DEL MEDIO FÍSICO

SINTESI FISIKO INGURUNEA

Nº ZNE. / PLANO PLANO: **5.**

ESCALA / ESKALA: A3-1:4.000 / A1-1:2.000

HOJA 6 DE 8 / 8 TIK 6 ORRIA

CONSULTOR / AHOLKULARIA: Kimar Consultores Ambientales, S.L.

MAR BASAGOITI ROYO

PROMOTOR / SUSTATZAILEA: EUSKO JAURLARITZA / GOBIERNO VASCO — DEPARTAMENTO DE DESARROLLO ECONÓMICO E INFRAESTRUCTURAS / DIRECCIÓN DE INFRAESTRUCTURAS

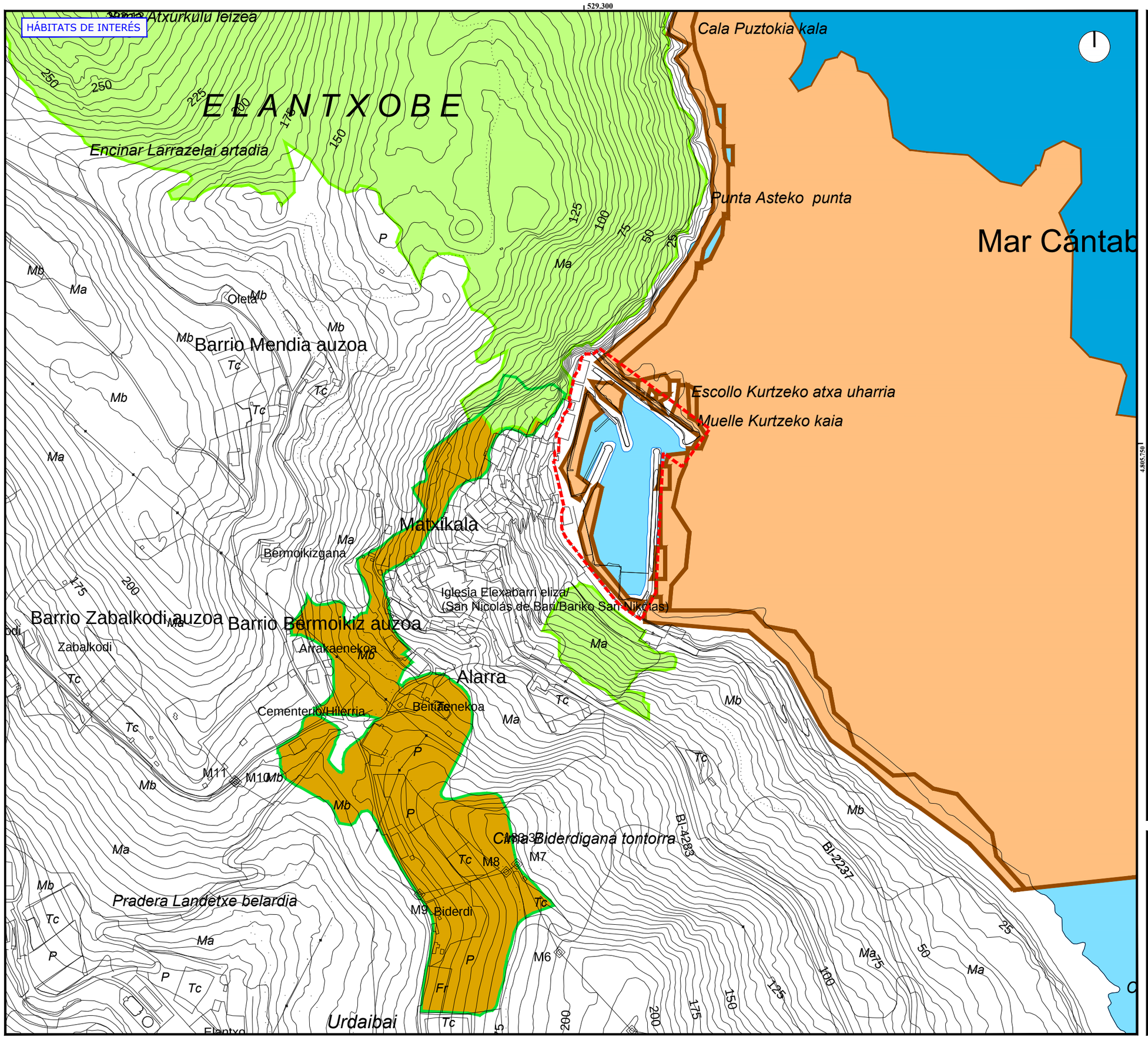

Hábitats de la Directiva 92/43/CEE

92/43/CEE Zuzentarauko Habitatak

- 1110. Bancos de arena permanentemente cubiertos por agua marina, poco profunda
- 1170. Arrecifes
- 6210. Prados secos seminaturales y facies de matorral sobre sustratos calcáreos (Festuco-Brometalia)
- 9340. Encinares de Q. ilex y Q. rotundifolia

Información técnica : Base topográfica vectorial escala 1/5.000. Año 2017. Proyección sobre elipsoide GRS80, sistema de referencia UTM30N ETRS89. Coordenadas geográficas Origen Meridiano de Greenwich. Equidistancia curvas de nivel: 5 metros. Autor: Diputación Foral de Bizkaia. Imágenes raster (JPG/ECW). Año 2018. Autor: Diputación Foral de Bizkaia.
Fuente de datos temática : Servicio FTP de información geográfica de Gobierno Vasco.

EVALUACIÓN AMBIENTAL ESTRATÉGICA. ESTUDIO AMBIENTAL ESTRATÉGICO

PLAN ESPECIAL DE ORDENACIÓN URBANA DEL PUERTO DE ELANTXOBE

INGURUMEN EBALUAZIO ESTRATEGIKOA. INGURUNE IKERKETA ESTRATEGIKOA

PROYECTO / PROIEKTUA: ***ELANTXOBEKO PORTUKO HIRI LURRALDE ANTOLAMENDUAREN EGITASMO BEREZIA***

FECHA / DATA: JUNIO 2019 EKAINA

Nº / ZKI.: **5.**

PLANO / PLANOA: **SÍNTESIS DEL MEDIO FÍSICO**

SINTESI FISIKO INGURUNEA

ESCALA / ESKALA: A3-1:4.000 A1-1:2.000

HOJA 7 DE 8 — 8 TIK 7 ORRIA

CONSULTOR / AHOLKULARIA: Kimar Consultores Ambientales, S.L.

MAR BASAGOITI ROYO

PROMOTOR / SUSTATZAILEA: EUSKO JAURLARITZA — ELEKTRONIKOA GARAPEN ETA AZPIEGITURA SAILA / AZPIEGITURAREN ZUZENDARITZA — EUSKO JAURLARITZA GOBIERNO VASCO — GOBIERNO VASCO — DEPARTAMENTO DE DESARROLLO ECONÓMICO E INFRAESTRUCTURAS — DIRECCIÓN DE INFRAESTRUCTURAS

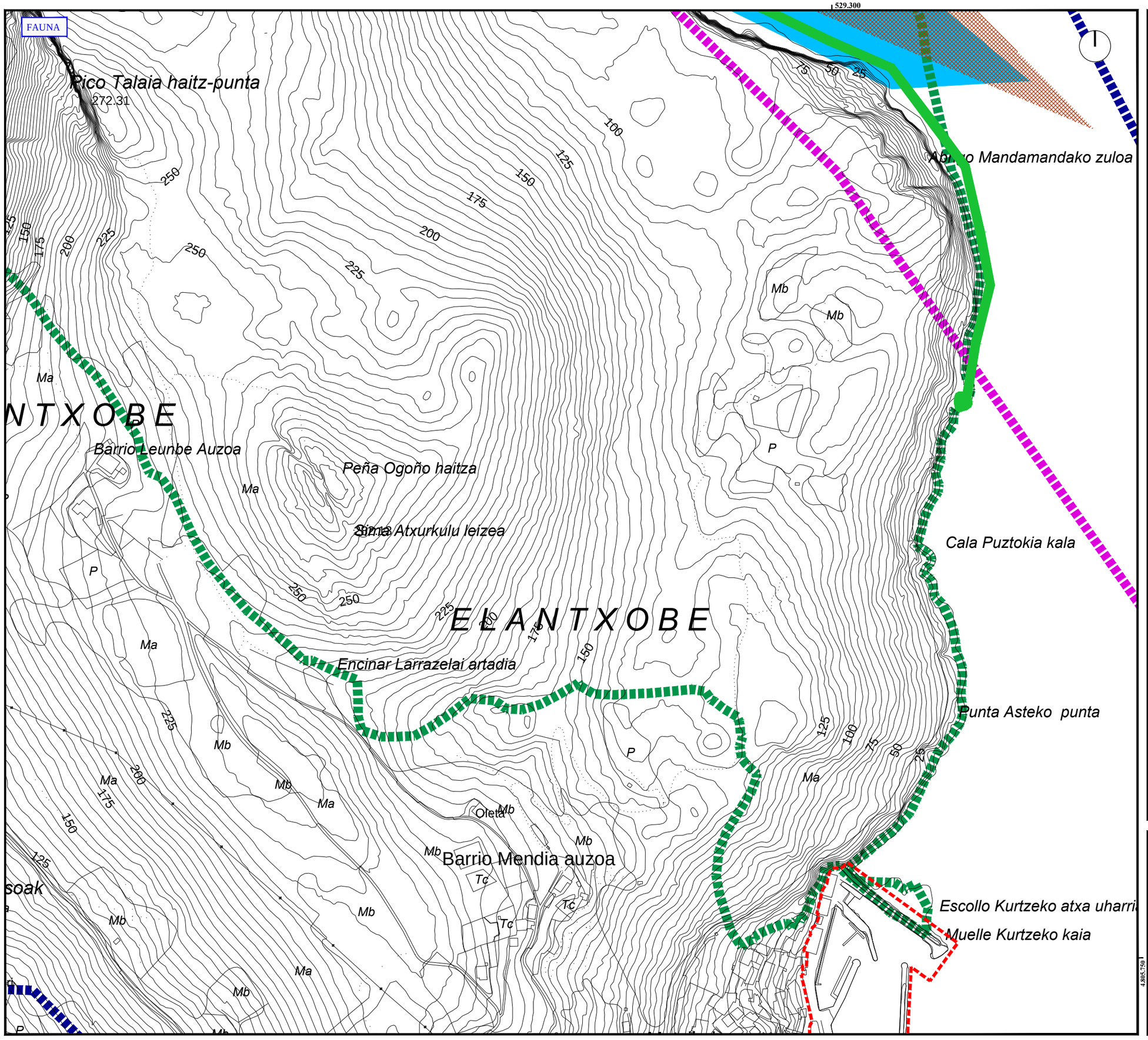

Fauna - Fauna

Aves: zona protección de Halcón peregrino

Aves: zona protección de Correlimos común, Pico menor, Águila pescadora, Chorlitejo patinegro, Fumarel común

Aves: Área de Interés Especial del Paiño europeo y Cormorán moñudo

Aves: zona de distribución de aves acuáticas migratorias e invernantes — M, I

Mamíferos: zona protección de quirópteros amenazados (Murciélago de cueva, Murciélago mediterráneo de herradura,...)

* El análisis del estudio incluye otras citas de fauna/flora amenazada/de interés, no representadas gráficamente.

Información técnica : Base topográfica vectorial escala 1/5.000. Año 2017. Proyección sobre elipsoide GRS80, sistema de referencia UTM30N ETRS89. Coordenadas geográficas Origen Meridiano de Greenwich. Equidistancia curvas de nivel: 5 metros. Autor: Diputación Foral de Bizkaia. Imágenes raster (JPG/ECW). Año 2018. Autor: Diputación Foral de Bizkaia.
Fuente de datos temática : Servicio FTP de información geográfica de Gobierno Vasco.

EVALUACIÓN AMBIENTAL ESTRATÉGICA. ESTUDIO AMBIENTAL ESTRATÉGICO

PLAN ESPECIAL DE ORDENACIÓN URBANA DEL PUERTO DE ELANTXOBE

INGURUMEN EBALUAZIO ESTRATEGIKOA. INGURUNE IKERKETA ESTRATEGIKOA

ELANTXOBEKO PORTUKO HIRI LURRALDE ANTOLAMENDUAREN EGITASMO BEREZIA

PROYECTO / PROIEKTUA

FECHA / DATA: JUNIO 2019 EKAINA

SÍNTESIS DEL MEDIO FÍSICO

ESCALA / ESKALA: A3-1:4.000 A1-1:2.000

Nº / ZKB: **5.**

PLANO / PLANOA: **SINTESI FISIKO INGURUNEA**

HOJA 8 DE 8 — 8 TIK 8 ORRIA

CONSULTOR / AHOLKULARIA: Kimar Consultores Ambientales, S.L.

MAR BASAGOITI ROYO

PROMOTOR / SUSTATZAILEA: EUSKO JAURLARITZA — DIGITALIZACIÓN, GANADERÍA ETA ARRAIN-GUTXIAK SAILA — ARRAIN-GUTXIAREN ZUZENDARITZA

EUSKO JAURLARITZA GOBIERNO VASCO

GOBIERNO VASCO — DEPARTAMENTO DE DESARROLLO ECONÓMICO E INFRAESTRUCTURAS — DIRECCIÓN DE INFRAESTRUCTURAS

RIESGO SÍSMICO/INCENDIOS/FÓNICO/SPC

529.300

4.805.750

Punta Asteko punta

Escollo Kurtzeko atxa uharria

Muelle Kurtzeko kaia

Barrio Mendia auzoa

Oleta

Matxikala

Bermoikizgana

Iglesia Elexabarri eliza/
(San Nicolás de Bari/Bariko San Nikolas)

Barrio Bermoikiz auzoa

Arrakaenekoa

Biderdigana tontorra

Pradera Landerxe belarria

Imagen: **Riesgo de incendio ALTO (rojo) y MEDIO (verde)**.

Riesgo Sísmico - Incendios

Arrisku Sismikoa - Suteak

Riesgo sísmico. Zona de intensidad IV-V

Lurrikara arriskua. IV-V intentsitateko gunea

Situación acústica

Akustikoaren egoera

Zona de servidumbre acústica foral:
BI-4283 y BI-2237

Foruen zortasun akustikoari dagokion gunea:
BI-4283 eta BI-2237

Suelos potencialmente contaminados

Kutsaturik dagoen lurrak

48031-00002. Emplazamiento industrial

48031-00002. Kokapen industrialak

Información técnica: Base topográfica vectorial escala 1/5.000. Año 2017. Proyección sobre elipsoide GRS80, sistema de referencia UTM30N ETRS89. Coordenadas geográficas Origen Meridiano de Greenwich. Equidistancia curvas de nivel: 5 metros. Autor: Diputación Foral de Bizkaia. Imágenes raster (JPG/ECW). Año 2018. Autor: Diputación Foral de Bizkaia.
Fuente de datos temática: Servicio FTP de información geográfica de Gobierno Vasco.

EVALUACIÓN AMBIENTAL ESTRATÉGICA. ESTUDIO AMBIENTAL ESTRATÉGICO

PLAN ESPECIAL DE ORDENACIÓN URBANA DEL PUERTO DE ELANTXOBE

INGURUMEN EBALUAZIO ESTRATEGIKOA. INGURUNE IKERKETA ESTRATEGIKOA

PROYECTO / PROIEKTUA: ***ELANTXOBEKO PORTUKO HIRI LURRALDE ANTOLAMENDUAREN EGITASMO BEREZIA***

FECHA / DATA: JUNIO 2019 EKAINA

PRINCIPALES RIESGOS

ARRISKU NAGUSIAK

ESCALA / ESKALA: A3-1:3.000 A1-1:1.500

Nº / ZKB. PLANO / PLANOA: **6.**

HOJA 1 DE 2 — TIK 1 ORRIA 2

CONSULTOR / AHOLKULARIA: Kimar Consultores Ambientales, S.L.

MAR BASAGOITI ROYO

PROMOTOR / SUSTATZAILEA: EUSKO JAURLARITZA / GOBIERNO VASCO — ELKARGI ETA ERAGIKETA SAILA / DESARROLLO ECONÓMICO E INFRAESTRUCTURAS — APROVITURAREN ZUZENDARITZA / DIRECCIÓN DE INFRAESTRUCTURAS

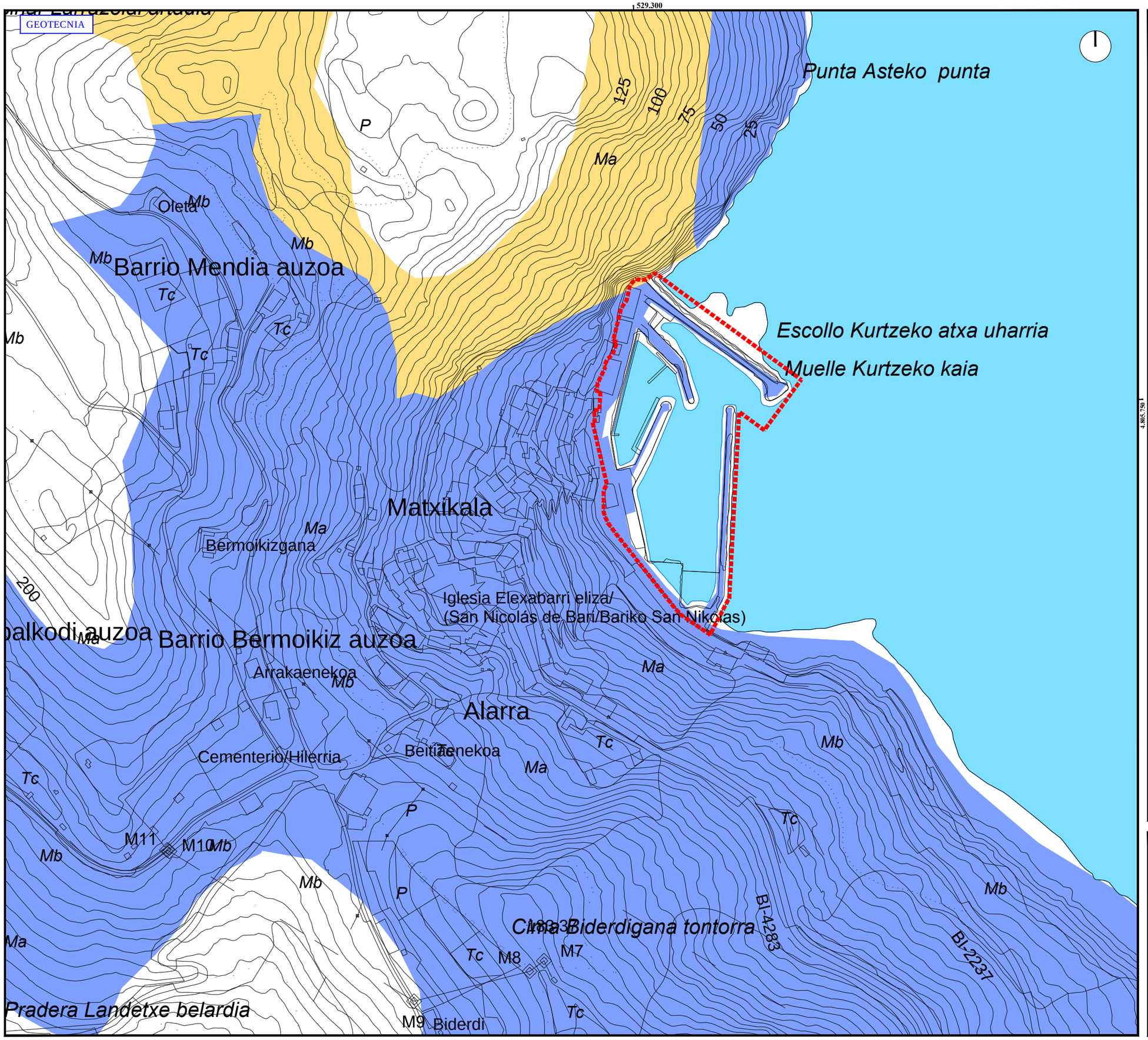

Condiciones geotécnicas

Baldintza geoteknikoa k

Condiciones geotécnicas muy desfavorables:

- inestabilidad de ladera
- pendientes fuertes [> 30%]
- inundación
- encharcamientos
- capacidad portante y asientos

Baldintza geoteknikoak oso aurkakoak:

- maldaren ezegonkortasuna
- malda biziak [> %30]
- uriola
- isiltzea
- zama-gaitasuna eta ezarguneak

Condiciones geotécnicas desfavorables:

- pendientes fuertes [> 30%]
- rugosidad acusada

Baldintza geoteknikoak aurkakoak:

- malda biziak [> %30]
- zimurtasun handia

Información técnica : Base topográfica vectorial escala 1/5.000. Año 2017. Proyección sobre elipsoide GRS80, sistema de referencia UTM30N ETRS89. Coordenadas geográficas Origen Meridiano de Greenwich. Equidistancia curvas de nivel: 5 metros. Autor: Diputación Foral de Bizkaia. Imágenes raster (JPG/ECW). Año 2018. Autor: Diputación Foral de Bizkaia.
Fuente de datos temática : Servicio FTP de información geográfica de Gobierno Vasco.

EVALUACIÓN AMBIENTAL ESTRATÉGICA. ESTUDIO AMBIENTAL ESTRATÉGICO

PLAN ESPECIAL DE ORDENACIÓN URBANA DEL PUERTO DE ELANTXOBE

INGURUMEN EBALUAZIO ESTRATEGIKOA. INGURUNE IKERKETA ESTRATEGIKOA

PROYECTO / PROIEKTUA: ELANTXOBEKO PORTUKO HIRI LURRALDE ANTOLAMENDUAREN EGITASMO BEREZIA

FECHA / DATA: JUNIO 2019 EKAINA

PLANO / PLANOA: PRINCIPALES RIESGOS / ARRISKU NAGUSIAK

Nº / ZKB.: 6.

ESCALA / ESKALA: A3-1:3.000 A1-1:1.500

HOJA 2 DE 2 / 2 TIK 2 ORRIA

CONSULTOR / AHOLKULARIA: Kimar Consultores Ambientales, S.L.

MAR BASAGOITI ROYO

PROMOTOR / SUSTATZAILEA: EUSKO JAURLARITZA / ELIKADURA ETA ARRAIN EGITARAU SAILA / ABEREKIDETZA ETA ARRAIN EGITARAUAREN ZUZENDARITZA

IKUSKO JAURLARITZA GOBIERNO VASCO

GOBIERNO VASCO / DEPARTAMENTO DE DESARROLLO ECONÓMICO E INFRAESTRUCTURAS / DIRECCIÓN DE INFRAESTRUCTURAS