

## ITINERARIOS AUTORIZADOS PARA LA CIRCULACIÓN DE LOS TRANSPORTES ESPECIALES EN RÉGIMEN DE AUTOESCOLTA

Ruta del PUERTO DE SANTURTZI a EGINO y sentido contrario							
Puerto Santurtzi	N-644	A-8	BI-10	AP-68	N-622	A-1	Egino

Itinerario también aprobado para circular en autoescolta hasta 3 conjuntos en convoy. No obstante, se precisará el apoyo de la Ertzaintza en los tramos o puntos que se indican a continuación.

### 1: En sentido Egino

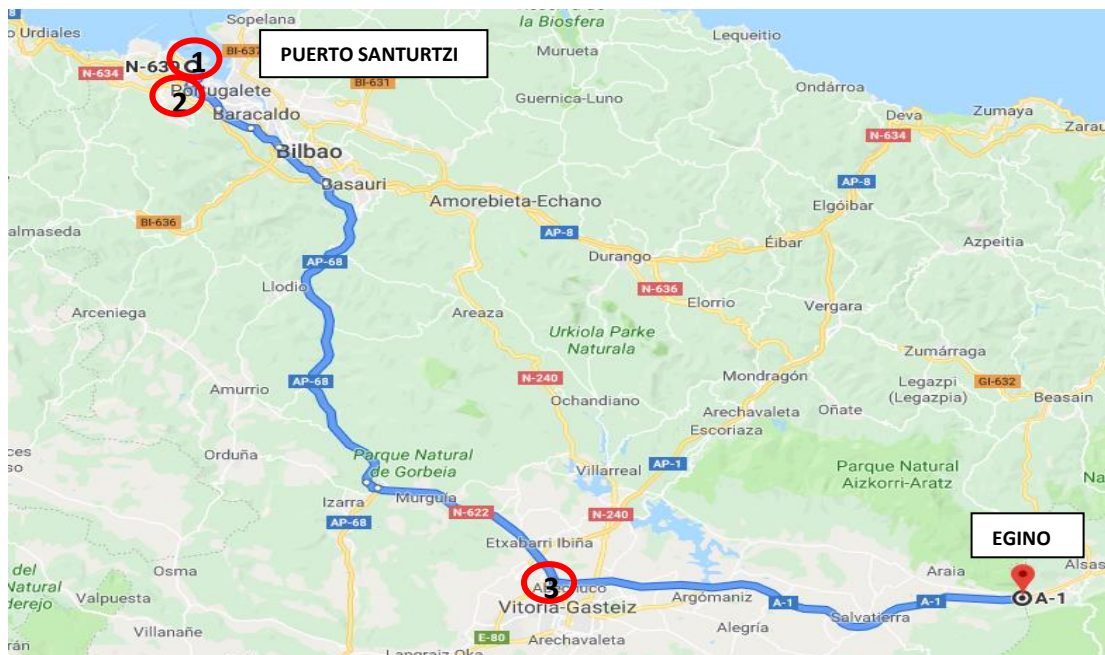
- Cuando longitud conjunto en orden de marcha > 69,9 m: Salida Puerto de Santurtzi a la N-644 y hasta enlace con A-8 se realizará acompañamiento por salida en contradirección hasta incorporación a la A-8.

### 2: En sentido Egino

- Enlace N-644 / A-8 : calzado del tráfico procedente de Cantabria y hasta la total incorporación del convoy a la A-8.

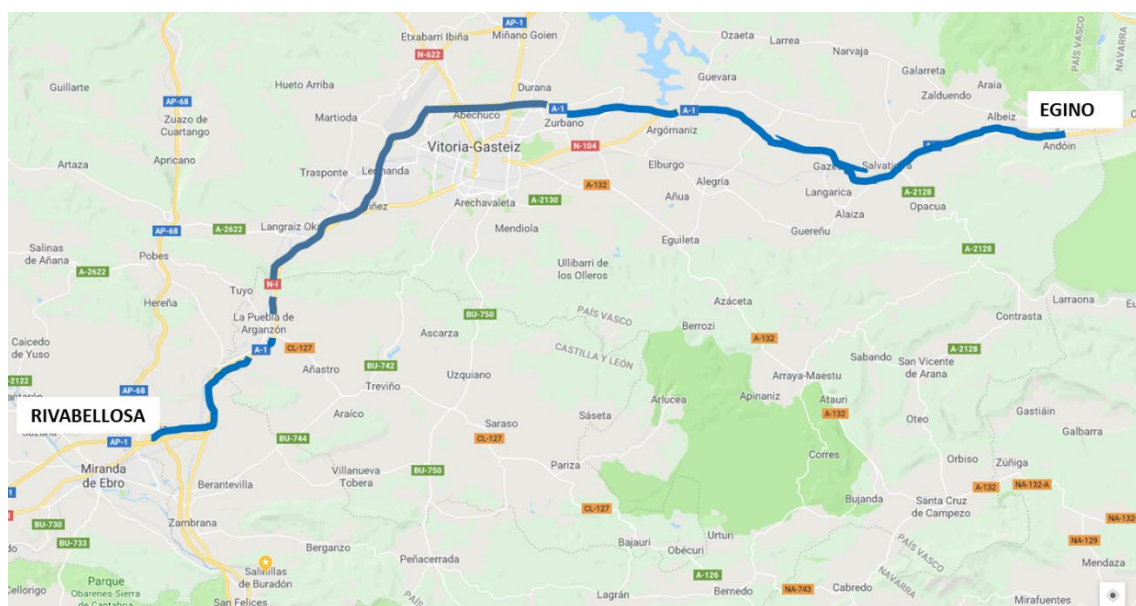
### 3: En sentido Egino

- Enlace N-622 / A-1 : corte del ramal de salida de la A-1 en sentido Vitoria-Gasteiz y en sentido Bilbao.



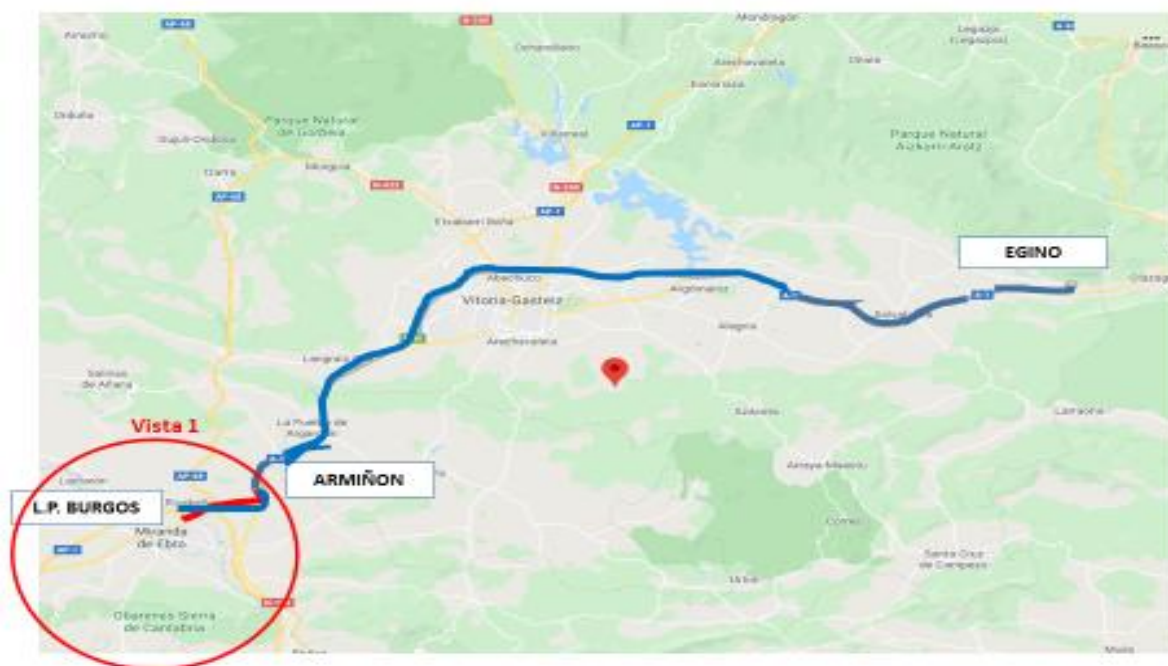
Ruta de RIVABELLOSA a EGINO y sentido contrario		
Rivabellosa	A-1	Egino

Itinerario también aprobado para circular en autoescolta de hasta 3 conjuntos en convoy. Esta ruta no precisa de apoyo policial, salvo que la Ertzaintza lo considere oportuno.



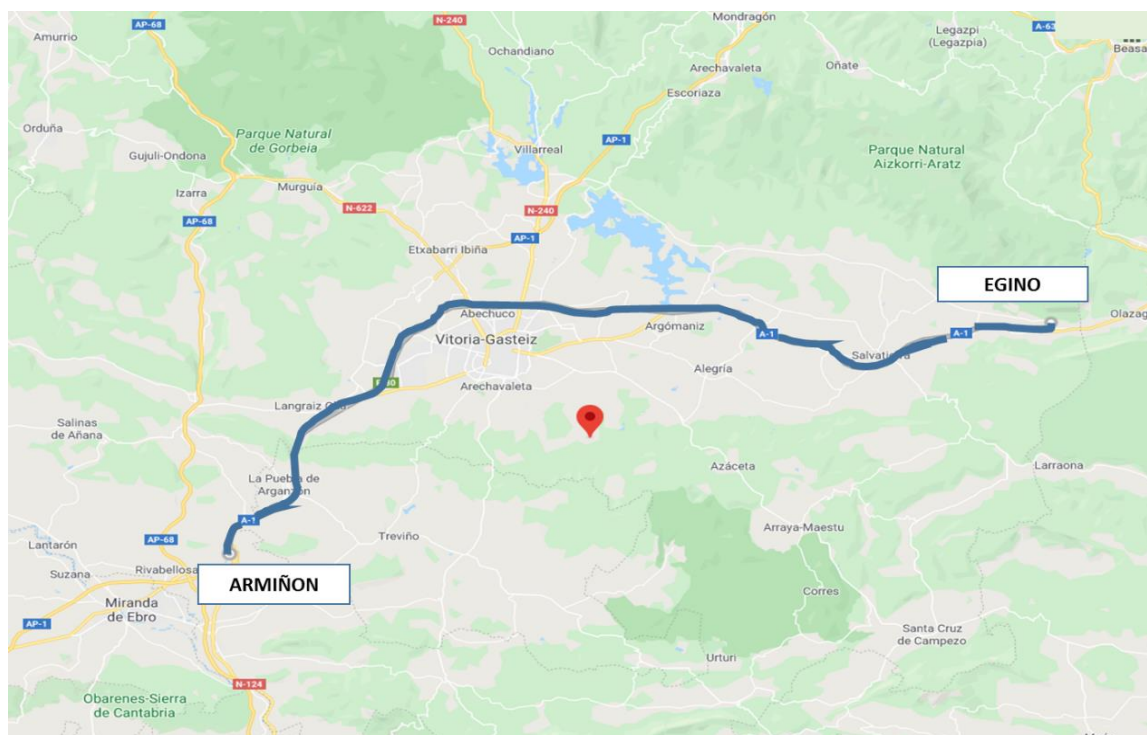
Ruta de RIVABELLOSA a EGINO y sentido contrario (por AP-1)			
Rivabellosa	AP-1 (Armiñón)	A-1	Egino

Itinerario también aprobado para circular en autoescolta de hasta 3 conjuntos en convoy. Esta ruta no precisa de apoyo policial, salvo que la Ertzaintza lo considere oportuno.



Ruta de ARMIÑÓN a EGINO y sentido contrario		
Armiñón	A-1	Egino

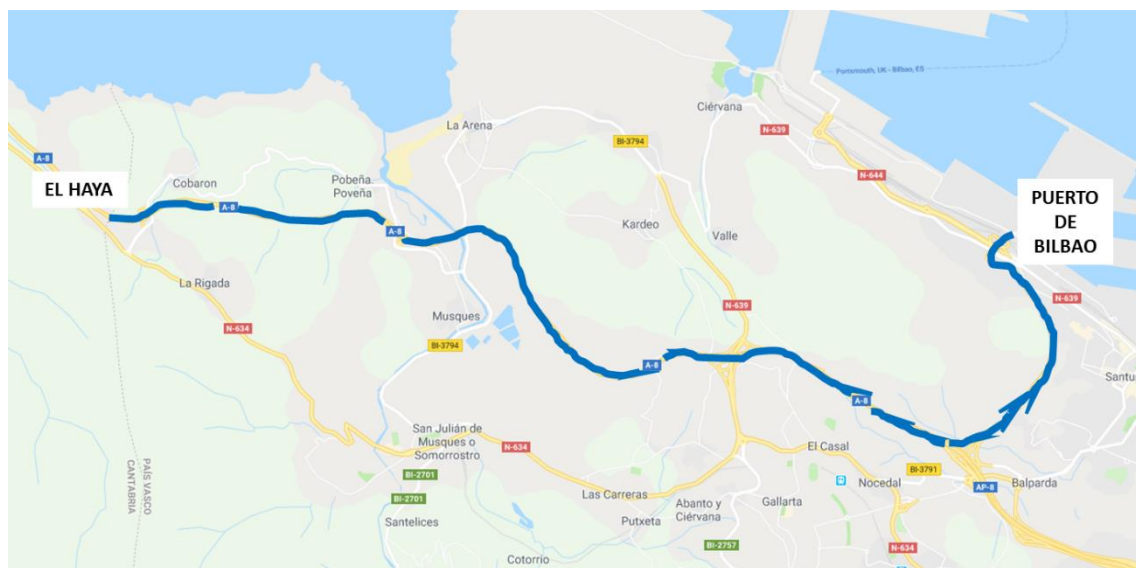
Itinerario también aprobado para circular en autoescolta de hasta 3 conjuntos en convoy. Esta ruta no precisa de apoyo policial, salvo que la Ertzaintza lo considere oportuno.





Ruta de EL HAYA (límite Cantabria) - PUERTO DE SANTURTZI y sentido contrario		
A-8 El Haya	N-644	Puerto Santurtzi

Itinerario también aprobado para circular en régimen de autoescorta hasta 3 conjuntos en convoy.



#### Apoyo Ertzaintza:

No se precisa apoyo en ninguno de los sentidos, salvo que la Ertzaintza lo considere oportuno. Habrán de observarse las siguientes pautas en el recorrido:

- **En ambos sentidos:**  
En los tramos con dos carriles para el mismo sentido de la marcha, los vehículos piloto de acompañamiento evitarán que el carril izquierdo sea utilizado por cualquier otro usuario, al paso del convoy.
- **"EL HAYA (Límite Cantabria) - "PUERTO DE SANTURTZI":**  
Maniobras a realizar por los vehículos piloto cuando la **longitud** del conjunto en orden de marcha > **69,90 m.**
  - Señalar presencia del transporte especial, situándose en la incorporación del tráfico procedente de la N-639 a la N-644. (imagen vista aérea - Punto rojo), evitando la circulación por el carril izquierdo de la N-644 en el tramo en que la carga sobrevuela dicho carril.



- Preseñalizar dando cobertura posterior al transporte especial y advertir al resto de usuarios de la vía de la presencia del mismo. Se situará a una distancia suficiente que evite cualquier situación o maniobra de riesgo.

Ruta de EL HAYA a EGINO y sentido contrario						
El Haya	A-8	BI-10	AP-68	N-622	A-1	Egino

Itinerario también aprobado para circular en autoescolta hasta 3 conjuntos en convoy. No obstante, se precisará el apoyo de la Ertzaintza en los tramos o puntos que se indican a continuación.

#### 1: En sentido Egin

- Enlace N-622 / A-1 : corte del ramal de salida de la A-1 en sentido Vitoria-Gasteiz y en sentido Bilbao.

