

Desfiladero del río Purón



Importancia Ambiental

El río Purón, que nace en la sierra de Andarejo a 970 metros de altitud, es el corredor fluvial más importante del valle y antes de desembocar en el río Ebro ha ido configurando su cauce, abriéndose camino entre las calizas y margas que conforman la sierra de Arcena dejando a su paso un estrecho desfiladero. El tramo alavés discurre íntegramente por el Parque Natural de Valderejo, que fue creado en 1992 y atesora una importante y nutrida colonia de buitres leonados (*Gyps fulvus*), junto con una diversidad en su tapiz vegetal donde quejigos, encinas, hayas y algún contado marrojo. Conforman un

paisaje en el que el río Purón es el principal protagonista. El río presenta una buena calidad ecológica con una vegetación de ribera nutrida y bien conservada formada por alisos, sauces, fresnos y algunos olmos. Aves, de gran interés, como el alimoche (*Neophron percnopterus*) y el águila real (*Aquila chrysaetos*) pueden ser vistas sobrevolando el cielo. Otras, como el azor (*Accipiter gentilis*), halcón abejero (*Pernis apivorus*), ratonero común (*Buteo buteo*) y cárabo (*Strix aluco*). También reptiles como la víbora áspid (*Vipera aspis*) o

la lagartija roquera (*Podarcis muralis*) pueden ser vistos en las zonas más rocosas del desfiladero. Anfibios como la salamandra (*Salamandra salamandra*), rana bermeja (*Rana temporaria*) y tritón palmeado (*Triturus helveticus*) y numerosos, o mamíferos entre los que destaca el corzo (*Capreolus capreolus*), jabalí (*Sus scrofa*), gato montés (*Felis silvestris*) y garduña (*Martes foina*). Sin olvidar a un habitante ligado a las aguas limpias y oxigenadas, el mirlo acuático (*Cinclus cinclus*). Sin duda una ruta fluvial de gran interés paisajístico, cultural y ambiental.

ura

URAREN
EUSKAL
AGENTZIA | AGENCIA
VASCA
DEL AGUA

→ 7,7 km



3 h



Acceso posible en coche hasta Lalastra desde San Zadornil o Villafra



Municipio:
Valdegová

Localidad próxima:
Lalastra, Ribera



Río:
Purón



Hay más de un factor de riesgo



914 m



114 m



602 m



438 m



**DESFILADERO
DEL RÍO PURÓN**

Desfiladero del río Purón



Localización y accesos

El desfiladero del río Purón se encuentra situado en el extremo más occidental del Territorio Histórico de Álava, comarca Valles Alaveses, próximo a la localidad de Lalastra, municipio de Valdegovía. Está ubicado en pleno Parque Natural de Valderejo, en la muga entre las provincias de Álava y Burgos. El acceso se puede realizar desde la localidad alavesa de Lalastra, a la cual podemos llegar siguiendo la carretera A-4338, que parte desde la localidad burgalesa de San Millán de San Zadornil. También podemos acceder desde la localidad de Ribera, partiendo desde la localidad de San Zadornil. En este caso el recorrido será bastante menor al no tener que hacer los casi cuatro kilómetros que separan Lalastra de Ribera. En uno u otro caso, el lugar de referencia es Villanueva de Valdegovía desde donde parte una carretera perfectamente señalizada que nos conducirá hasta el lugar. Probablemente sea esta una de las rutas fluviales más interesantes para las personas amantes del senderismo. Además de recorrer uno de los ríos con mejor estado de conservación del País Vasco, podremos disfrutar del espectacular relieve calizo de la sierra de Arcena y de uno de los valles fluviales más bellos de la CAPV. Partiendo desde la localidad de Lalastra y dejando el vehículo en el parking próximo a la iglesia nos podremos acercar al centro de interpretación del Parque Natural de Valderejo donde nos informarán sobre el Parque Natural. Desde aquí, siguiendo la calle Real, y después de recorrer alrededor de 3,6 kilómetros y andar una hora de camino por senderos que atraviesan campos y zonas de monte, llegaremos al abandonado pueblo de Ribera, donde tan sólo se mantiene en pie la iglesia de San Esteban. Seguiremos la ruta perfectamente balizada como "senda - desfiladero", para lo cual tendremos que cruzar el río y, dejándolo a la izquierda, recorreremos poco más de 600 metros por una campa de hierba hasta adentrarnos en una zona más boscosa donde la senda se estrecha. Muy pronto el sonido del agua delatará la presencia del río Purón que se va abriendo camino hasta llegar a la zona más angosta del cañón. Después de recorrer, alrededor de 800 metros y no más 15 minutos andando, llegaremos hasta una pasarela metálica anclada a la roca, desde donde podremos contemplar una de las pozas que hay en el cauce. Este es el tramo fluvial de mayor interés. Más adelante, desde el puente de madera sobre el cauce del río, podremos disfrutar de la belleza y la magia de este emblemático y angosto desfiladero, que ya en el siglo IX fue utilizado por los primeros cristianos que comenzaron a repoblar la meseta castellana. Al llegar a la zona más cerrada del desfiladero, donde se alzan los paredones de roca caliza, podemos continuar por una pista de tierra durante dos kilómetros hasta la localidad de Herrán, en el valle burgalés de Tobalina. Poco antes de llegar a Herrán, a nuestra izquierda en el sentido de la marcha, dejaremos una zona de esparcimiento acondicionada con mesas. El punto final del recorrido será el puente-pasarela que hay a la entrada del pueblo. Desde este punto iniciaremos el camino de vuelta por el mismo lugar. La ruta se puede hacer en cualquier época del año, si bien será en época de lluvias y después de los deshielos cuando el mayor caudal del río Purón, permitirá disfrutar de los saltos de agua, especialmente en el tramo entre Ribera y la localidad burgalesa de Herrán.

Descarga la ruta:



KML

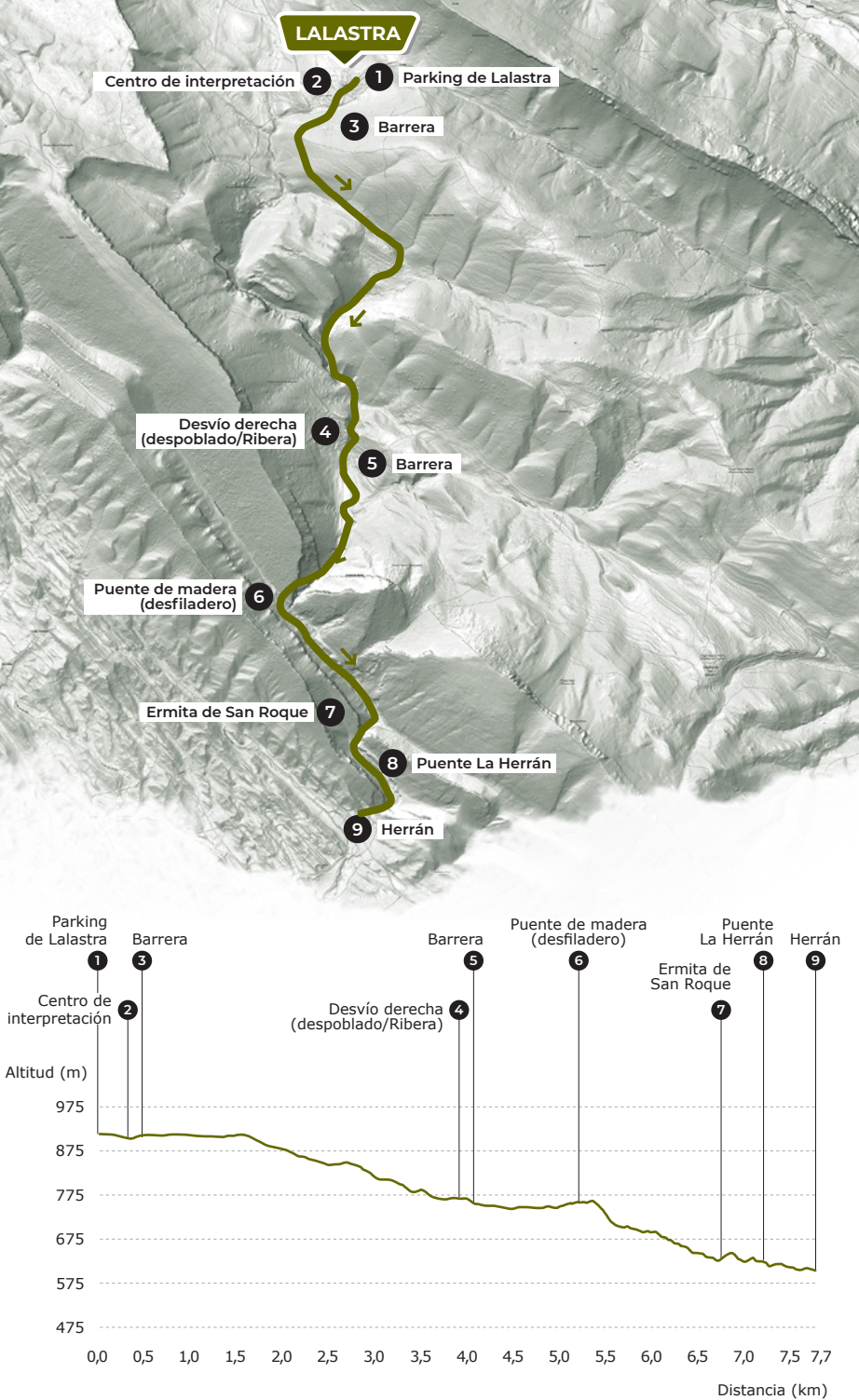


GPX



Descubre todas las rutas en:





Wikiloc



Desfiladero del río Purón



Desfiladero del río Purón



Desfiladero del río Purón

