

4

GIPUZKOA

Cascada de Osinberde



Importancia
Ambiental

La ruta fluvial discurre por el Parque Natural de la Sierra de Aralar que, más allá de la diversidad de recursos, atesora un patrimonio natural único: el agua. Ríos y arroyos superficiales, junto con numerosas fuentes y manantiales, jalonan todo el espacio en el que el agua, especialmente de flujo subterráneo, es el elemento protagonista de este espacio que sostiene ecosistemas de gran valor

natural. Entre la vegetación destaca el encinar cantábrico, el quejigal-robleal, los espinares, los hayedos con tejos y las alisedas en los cauces. Además de especies de fauna como el buitre leonado (*Gyps fulvus*), el alimoche (*Neophron percnopterus*) o el águila real (*Aquila chrysaetos*), la pureza del agua posibilita la existencia de especies como el mirlo acuático (*Cinclus cinclus*) y algunas de gran valor como el visón

europeo (*Mustela lutreola*) y, hasta hace pocos años, el desmán del Pirineo (*Galemys pyrenaicus*), siendo esta zona una de las últimas de la CAPV en las que se ha conocido la presencia de esta especie. La ruta se puede hacer en cualquier época del año, si bien será después del período de lluvias cuando podremos contemplar la cascada en todo su esplendor.

URAREN
EUSKAL
AGENTZIA

AGENCIA
VASCA
DEL AGUA

→ 1,5 km



1 h



Localidad próxima:
Zaldibia



Río:
Zaldibia



El medio no está exento de riesgos



461 m



169 m



336 m



44 m



Cascada de Osinberde



Localización y accesos

La cascada de Osinberde se encuentra situada en el cuadrante suroriental del Territorio Histórico de Gipuzkoa, comarca del Goierri, en las proximidades de la localidad de Zaldibia, municipio de Zaldibia, dentro del Parque Natural de la Sierra de Aralar.

Desde Donostia-San Sebastián y Vitoria-Gasteiz, por la A-1, tomaremos la salida que indica Ordizia/Itsasondo/Zaldibia. Atravesaremos el casco urbano de Ordizia y continuaremos por la carretera (GI-2133) hasta Zaldibia.

Si se accede desde Bilbao, tomaremos la A-8, dirección Donostia-San Sebastián, y a la altura de Maltzaga (Eibar) enlazaremos con la AP-1 y tomaremos la salida de Bergara. Desde allí seguiremos la carretera GI-632 y después de pasar por Antzuola, Zumarraga, Ormaiztegui y Beasain, llegaremos hasta Ordizia, debiendo tomar la carretera que nos conducirá hasta Zaldibia.

Desde Zaldibia tomaremos la carretera (GI-3781) que conduce hasta a Arkaka (Centro de Interpretación del Agua y escuela de pesca).

Desde Arkaka tomaremos una estrecha carretera de montaña, en la que hay una baliza que indica el sentido de la marcha, hasta Osinberde. Después de recorrer aproximadamente 1,5 kilómetros y llegar al final de la carretera continuaremos por un sendero, de poco más de 1,2 kilómetros, que a través del bosque nos permitirá disfrutar de un paisaje mágico modelado por el agua. Dejaremos a la izquierda una borda y continuaremos por el camino hasta llegar a un punto en el que deberemos vadear un arroyo. En época de lluvias tendremos que hacerlo con precaución. Después de cruzarlo continuaremos, girando hacia la derecha, hasta llegar a un punto de confluencia con el arroyo Zaldibia o Amundarain, alimentado por el manantial de Osinberde. Cruzamos el arroyo por un vado de hormigón y seguimos el mágico sendero mientras nos acompaña el murmullo de las aguas limpias y frescas. En este tramo final del recorrido observaremos varios sondeos surgentes por los que brota agua del acuífero de la Sierra de Aralar.

Continuaremos hasta llegar a la estación hidrometeorológica y allí, al fondo, encontraremos la majestuosidad de las aguas del arroyo precipitándose en la poza de Osinberde. Magnífica estampa fluvial en el corazón del Parque Natural de la Sierra de Aralar.

Descarga la ruta:



KML

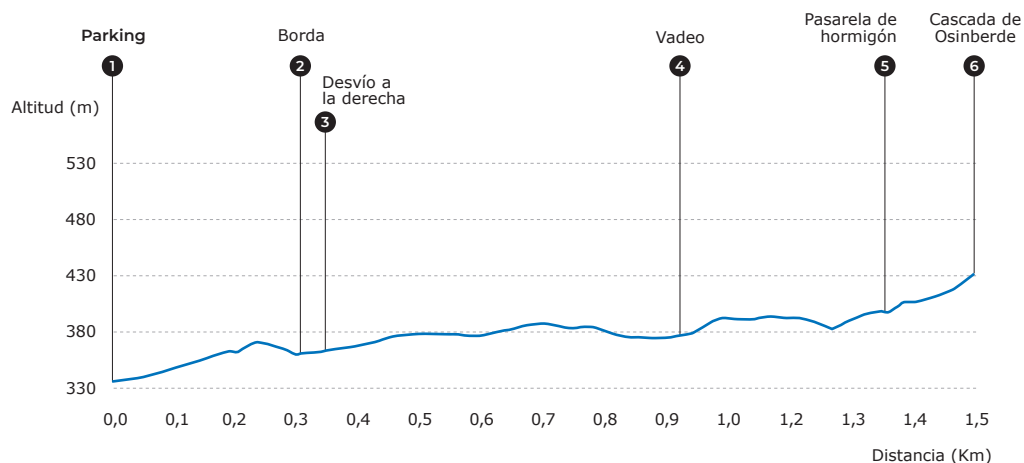


GPX


Descubre todas las rutas en:






Wikiloc



Cascada de Osinberde



Cascada de Osinberde



Cascada de Osinberde

