

18 GIPUZKOA

# Cascada del río Oiartzun



Importancia  
Ambiental

La cascada del río Oiartzun se encuentra en el curso alto del río en pleno Parque Natural Aiako Harria en un espacio catalogado de interés naturalístico (paisaje singular y sobresaliente). A lo largo de la ruta, hasta llegar

a la cascada, nos adentraremos en un frondoso bosque formado, principalmente, por hayedo acidófilo (*Fagus silvatica*), roble (*Quercus robur*), brezal argomal y helechal atlántico, castaños y plantaciones forestales,

principalmente, de (*Pinus radiata*). A lo largo del río destaca el bosque aluvial de alisos (*Alnus glutinosa*) y fresnos (*Fraxinus excelsior*).

ura

URAREN  
EUSKAL  
AGENTZIA

AGENCIA  
VASCA  
DEL AGUA

→ 8,7 km



2 h 30 min



Localidad próxima:  
**Oiartzun**



Río:  
**Oiartzun**

Hay muchos factores de riesgo. Dificultades técnicas en el tramo final cuando dejamos la pista forestal



441 m



441 m



58 m



141 m

CASCADA DEL  
RÍO OIARTZUN





# Cascada del río Oiartzun



## Localización y accesos

La cascada del río Oiartzun se localiza en el extremo nororiental del T.H. de Gipuzkoa, comarca Donostialdea, en las proximidades de la localidad de Oiartzun. Podemos acceder desde esta localidad, tomando la carretera GI-3420 El Salto se encuentra en un escondido escarpe, acodado entre dos salientes, en la cota 341, en un paraje de umbría, de difícil acceso y ninguna señalización. Para su localización nos ayudaremos del canal del azud Masustanegi en la cota 413, por la margen izda del Oiartzun y que a la altura del salto se encuentra muy cerca del mismo, con baja densidad de matorral bajo la cubierta del bosque caducifolio.

### Carretera asfaltada (3,5 km/3,5 km)

La ruta parte del barrio de Ergoien, en la localidad de Oiartzun, a la altura del aparcamiento del restaurante Tolare. Iniciamos el recorrido, a pie o en bicicleta de montaña, tomando la carretera GI-3420 dirección Lesaka.

### Pista de hormigón (0,1 km/3,6 km)

A la altura del kilómetro 6 en un desvío a la derecha tomamos el camino Intzensoro Bidea. A unos 100 metros la pista atraviesa la casería de Artxabaleta que será el último núcleo habitado que encontremos.

### Pista forestal (4,2 km/7,8 km)

La pista, jalonada de castaños, cruza sucesivamente:

A 700 m el arroyo Intzensoro.

A 750 m del primer arroyo cruzamos el arroyo Mandabide.

A 920 m del arroyo Mandabide, después de una ligera bajada, el desvío, que dejamos, a la derecha que lleva al caserío y minicentral de Penadegi.

A 475 m del desvío a la Minicentral de Penadegi cruzamos el arroyo Olaxar

A 1.130 m del arroyo Olaxar cruzamos el río Oiartzun.

A 200 m del cruce del Oiartzun y a 7,8 km del aparcamiento de Ergoien, esta el punto de abandono de la pista y adentrarnos en el monte.

### Monte a través (90 m/7,9 km)

En el punto en que dejamos la pista forestal descendemos unos 90 metros la ladera por una divisoria o cordal, atravesando un pinar, hasta encontrar un paso sobre un canal que cruzamos.

### Canal (400 m/8,3 km).

Seguimos el canal hacia el oeste por su margen derecha a lo largo de unos 400 metros hasta encontrar a la altura de un segundo paso sobre el canal, un paso de alambrada que flanqueamos.

### Monte a través (75 m/8,3 km)

En este punto descendemos ladera abajo unos 60 m de desnivel por la izda del cordal o divisoria, al encuentro del río. Al poco de iniciar el descenso podemos escuchar el sonido del salto del agua. Extremaremos la precaución, debido a la pronunciada pendiente, hasta llegar a un mirador natural desde el que podremos contemplar el salto de agua o bajar al cauce unos metros mas abajo para bañarnos en sus pozas. El regreso podremos hacerlo volviendo sobre nuestros pasos o bien hacer un recorrido circular siguiendo la pista otros 4,2 km hasta alcanzar en su final la carretera de Artikutza GI-3631 en el paraje Oianleku y descender de nuevo a Oiartzun.

La ruta se puede hacer en cualquier época del año, si bien, será en época de lluvias y después de los deshielos cuando el mayor caudal del río permita contemplar el salto de agua en todo su esplendor. Extremar precauciones, con suelo mojado, en el descenso de la ladera al encuentro con el río.

Descarga la ruta:



KML

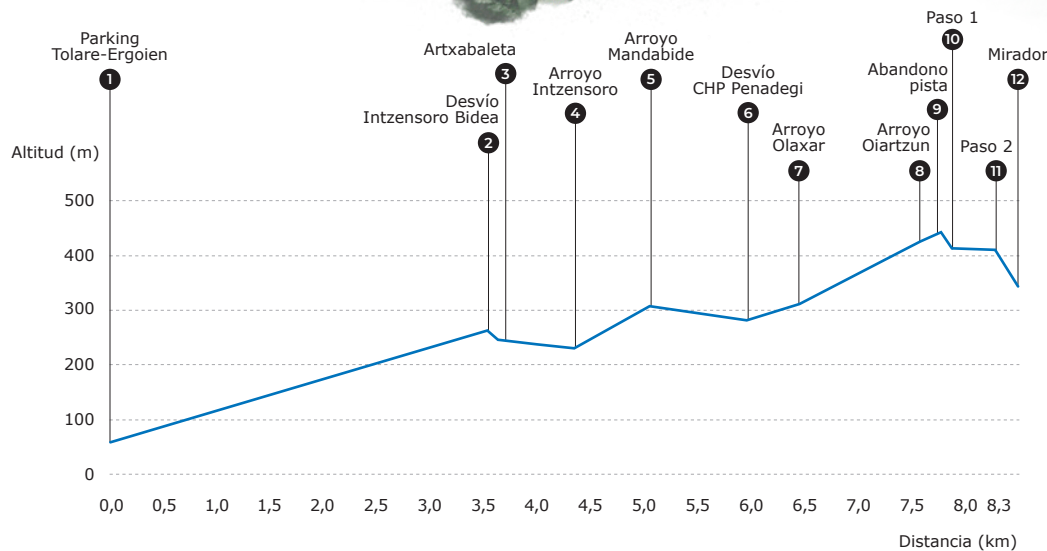


GPX

Descubre todas las rutas en:







Wikiloc





# Cascada del río Oiartzun





# Cascada del río Oiartzun

