

14 GIPUZKOA

Río Oiartzun



Importancia Ambiental

El río Oiartzun tiene un bosque de ribera bien consolidado que presenta un buen estado de conservación destacando, principalmente, los alisos

(*Alnus glutinosa*) y los sauces (*Salix alba*). El corredor fluvial acoge a una variada fauna terrestre y acuática destacando, entre la comunidad

piscícola, especies como la trucha (*Salmo trutta*), la locha (*Barbatula barbatula*) y la anguila (*Anguilla anguilla*).

ura

URAREN
EUSKAL
AGENTZIA

AGENCIA
VASCA
DEL AGUA

→ 3,1 km

🕒 1 h 5 min



Localidad próxima:
Oiartzun



Río:
Oiartzun



El medio no está exento de riesgos



↑ 348 m

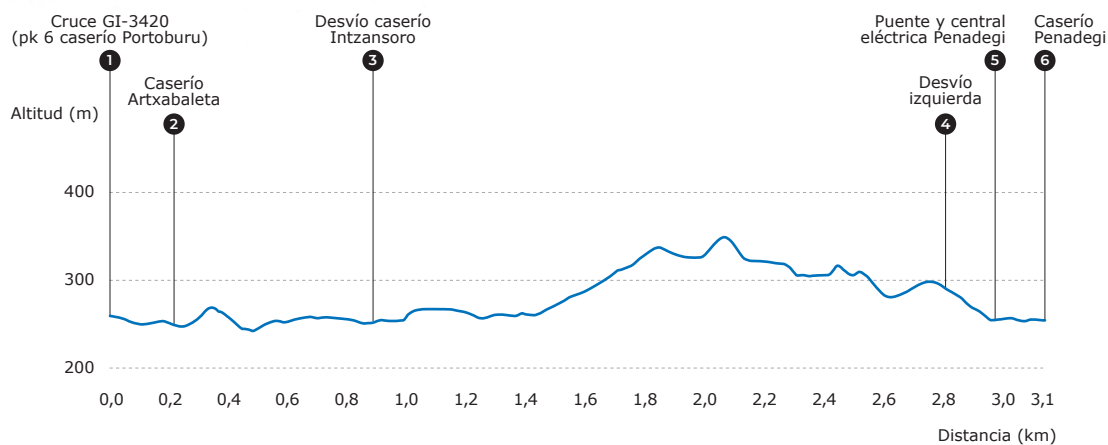
↗ 206 m

↓ 243 m

↘ 110 m

RÍO OIARTZUN





Río Oiartzun



Localización y accesos

El tramo del río Oiartzun se localiza en el extremo nororiental del Territorio Histórico de Gipuzkoa, comarca Donostialdea, en las proximidades de la localidad de Oiartzun, municipio de Oiartzun. El acceso lo podemos realizar desde esta localidad tomando la carretera GI-3420 dirección Lesaka. Después de pasar el kilómetro 17 tomaremos el desvío a la derecha, por una pista asfaltada, a la altura del caserío Portoburu. Después de 170 metros llegaremos al caserío Archabaleta y tomaremos una pista de tierra a través del bosque caducifolio, en el que sobresalen castaños y robles. A unos 800 metros, aproximadamente, llegaremos a una bifurcación debiendo tomar la pista de la derecha que cruza un pequeño arroyo. Después de continuar alrededor de 3 kilómetros, llegaremos hasta la minicentral hidroeléctrica de Penadegi, desde donde iniciaremos el recorrido por el río.

Desde la minicentral, seguiremos un pequeño sendero por la ribera derecha del río disfrutando de un cauce con buena cobertura vegetal, en el que destacan los alisos. Llegaremos, después de 300 metros aproximadamente, a una pequeña cascada. Volveremos sobre nuestros pasos y continuaremos por el estrecho sendero hasta volver a la minicentral.

Desde aquí continuaremos por el sendero-pista que sigue paralelo al cauce del río. Dejaremos a la izquierda el antiguo y derruido caserío Penadegi, que se utiliza para guardar ganado.

Continuamos por la pista, dejando el río a nuestra derecha, disfrutando de un paisaje fluvial en el que destaca, además de la buena calidad del agua, un bosque de ribera bien conservado, en pleno corazón del Parque Natural de Peñas de Aia. La ruta se puede hacer en cualquier época del año.

Descarga la ruta:



KML



GPX

Descubre todas las rutas en:







Wikiloc

ura





URAREN
EUSKAL
AGENTZIA

AGENCIA
VASCA
DEL AGUA

Río Oiartzun



Río Oiartzun



Río Oiartzun

