

Barranco del Igoroin



Importancia Ambiental

Las aguas del arroyo Igoroin o Musitu, antes de desembocar en el río Ega, fluyen por un barranco en el que las calizas y calcarenitas, con abundantes restos fósiles, son las formaciones más características. La presencia de formaciones carbonatadas conforma un complejo kárstico en el que se encuentra uno de los acuíferos subterráneos más importantes del País Vasco.

Allí donde las formaciones margoarcillosas se intercalan con las calizas se favorece la aparición de pequeñas fuentes naturales como la fuente de Aranbaz, en las proximidades de la localidad de Onraitia. También surgen nacederos importantes como el del arroyo Musitu que nace hacia la mitad del valle de Iturrieta, cortando

las calizas y dolomías del Terciario formando el barranco del Igoroin, que se va abriendo a medida que desciende hacia el valle de Maeztu. En el fondo del barranco, aprovechando la humedad del suelo y la presencia de depósitos coluviales, emerge una importante cobertura vegetal, si bien existen diferencias entre las dos laderas del barranco. Mientras en la ladera orientada al norte, más umbría, domina el hayedo, el quejigal lo hace en la ladera opuesta, más soleada, en la que tienen su hábitat el lagarto verde (*Lacerta viridis*) y donde se desarrollan plantas termófilas y aromáticas como la santolina

(*Santolina chamaecyparissus*), el espliego (*Lavandula latifolia*) y el té de roca (*Jasonia glutinosa*). Donde la densidad arbórea es menor, son los brezos, el matorral, la avena del cantábrico y los claveles silvestres los que dominan el mosaico vegetal. En el fondo del barranco, por donde discurre el cauce del arroyo, se desarrolla un importante y bien conservado bosque de ribera que forma un corredor biogeográfico que alberga numerosas especies de aves y fauna. En los escarpes del barranco encuentran su hábitat especies como el avión común (*Delichon urbica*) y el avión roquero (*Ptyonoprogne rupestris*).

ura

URAREN
EUSKAL
AGENTZIA | AGENCIA
VASCA
DEL AGUA

→ 3,4 km



1 h 15 min



Municipio:
Arraia-Maeztu

Localidad próxima:
Musitu



Río:
Igoroin



El medio no está exento de riesgos.
Combina camino de labor y sendero



907 m



202 m



772 m



89 m



Barranco del Igoroin



Localización y accesos

El barranco de Igoroin se encuentra situado en el cuadrante suroccidental del Territorio Histórico de Álava, enclavado en los montes de Iturrieta, comarca Montaña Alavesa, en las proximidades de Musitu, municipio de Arraia-Maeztu. El acceso se puede realizar desde la localidad alavesa de Róitegui / Erroitegi o bien desde Musitu, si bien la ruta propuesta parte desde esta segunda localidad, a la que se puede llegar por la carretera A-3144, que podemos tomar en la localidad de Maeztu.

La ruta la podemos iniciar en la localidad de Musitu partiendo desde la iglesia de San Martín. Desde este lugar y siguiendo la calle de San Martín tomaremos el primer camino a la derecha que nos adentrará, poco a poco, en la masa boscosa, declarada Reserva Forestal, en la cual podemos encontrar quejigos, hayas, serbales, fresnos, avellanos y un bosque de ribera que envuelve al río con rincones de gran belleza. No obstante, es quizá el arce y principalmente el *Acer opalus*, por su abundancia, la especie más llamativa de este cortejo. La senda que seguiremos, con algunos cambios de pendiente a lo largo del recorrido, discurre siempre por la margen derecha del río Igoroin, que en la época de estiaje ve disminuido su caudal quedando a la vista pequeñas pozas. Después de recorrer aproximadamente 800 metros, dejaremos a la derecha una amplia campa que, durante el verano, es utilizada para realizar encuentros y actividades ambientales de carácter lúdico. Desde aquí merece la pena acercarse al río y contemplar como fluye el agua limpia y cristalina mientras una sinfonía de sonidos y colores nos acompaña por el cauce de un río que, en este tramo, tiene un bosque de ribera bien conservado. Fresnos, sauces, arces, chopos y avellanos dan cobertura vegetal y favorecen la creación de un hábitat en el que viven numerosas especies de animales. Continuamos la ruta ascendiendo por el sendero que nos conduce a la parte más elevada del barranco, mientras vamos atravesando formaciones de rocas calizas y calcarenitas. Después de recorrer aproximadamente 2,5 kilómetros, llegaremos a la parte alta del recorrido y desde el mismo camino podremos contemplar, a la derecha, un magnífico salto de agua. Si siguiéramos el sendero podríamos llegar hasta la localidad de Róitegui / Erroitegi, pero aconsejamos hacer el regreso por el mismo sendero.

La ruta se puede hacer en cualquier época del año, si bien será en época de lluvias y después de los deshielos cuando el mayor caudal del río permita contemplar el salto de agua en todo su esplendor.

Descarga la ruta:



KML

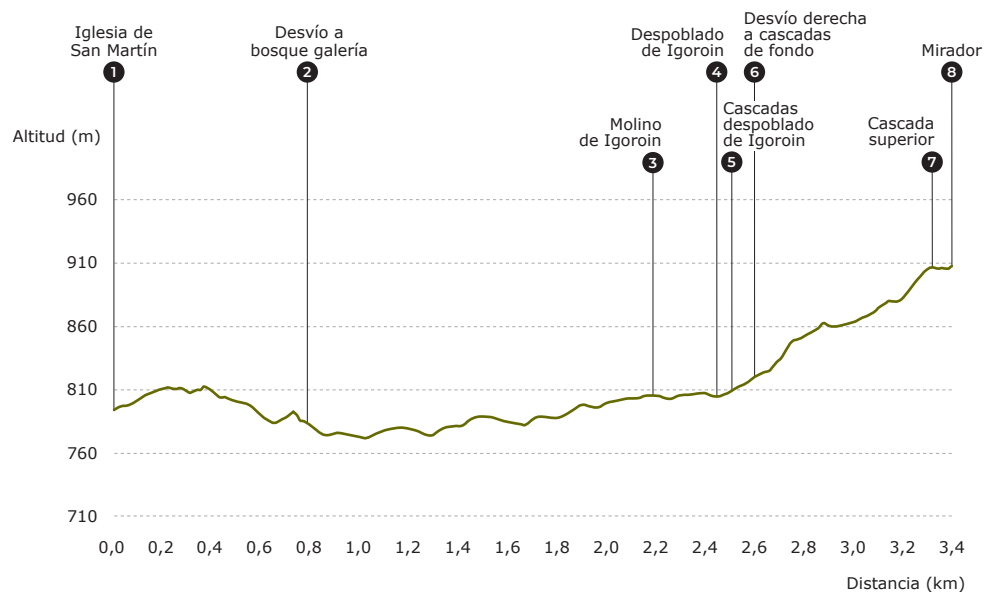
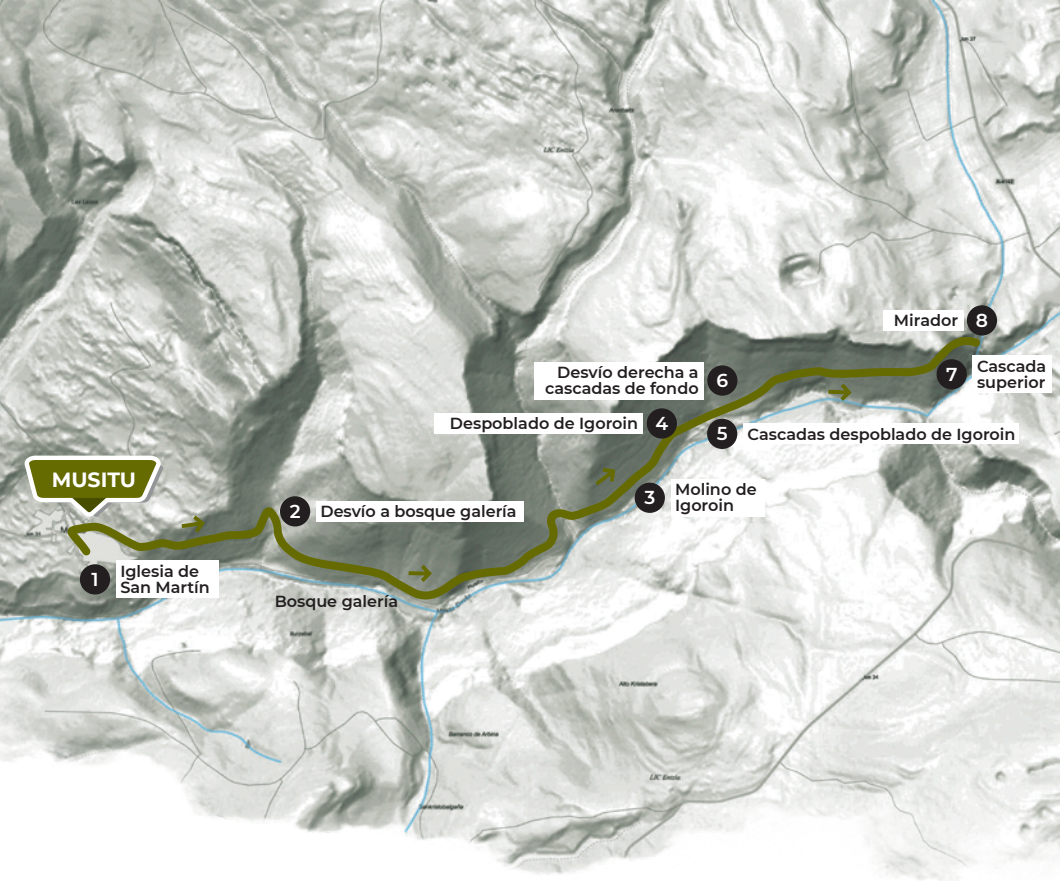


GPX

Descubre todas las rutas en:






Wikiloc



Barranco del Igoroin



Barranco del Igoroin



Barranco del Igoroin

