

# Tramo alto del río Deba



## Importancia Ambiental

La cabecera del río Deba está situada en las estribaciones del Parque Natural Aizkorri-Aratz. Un espacio natural de elevado valor ecológico donde confluyen distintas

zonas de interés botánico con importantes extensiones de hayedos, robledales acidófilos y robledales mixtos atlánticos), así como interés faunístico y paisajístico.

Merece destacar la importancia de la aliseda (*Alnus glutinosa*), que conforma un bosque de ribera bien conservado.



URAREN  
EUSKAL  
AGENTZIA

AGENCIA  
VASCA  
DEL AGUA

→ 4,8 km



1 h 30 min



Localidad próxima:  
**Leintz-Gatzaga**



Río:  
**Deba**



El medio no está exento  
de riesgos



685 m



179 m



601 m



178 m



**TRAMO ALTO  
DEL RÍO DEBA**



# Tramo alto del río Deba



## Localización y accesos

La cabecera del río Deba se encuentra ubicada en el cuadrante suroccidental del Territorio Histórico de Gipuzkoa, comarca Alto Deba, en las proximidades de la localidad de Leintz-Gatzaga, municipio de Leintz-Gatzaga.

El acceso se puede realizar desde esta localidad, ubicada en la muga entre Álava y Gipuzkoa, siguiendo la carretera GI-627 en el puerto de Arlaban, a la altura del puente que hay sobre el río Deba.

Desde el puente sobre el río, en la carretera GI-627, parte un estrecho sendero, que discurre por la ribera izquierda del río, siguiendo el trazado del antiguo canal de piedra que conducía del agua desde la presa hasta la antigua minicentral situada en el núcleo urbano.

Después de recorrer, aproximadamente 400 metros, entre un bosque de ribera bien conservado en el que destacan los alisos y un bosque caducifolio formado por hayas y robles, llegamos hasta una antigua presa de mampostería asentada sobre la roca del cauce.

A lo largo del recorrido debemos vadear dos pequeños arroyos, por lo que debemos tener especial cuidado ante posibles deslizamientos.

Continuaremos por la ribera izquierda del río, aguas arriba de la presa y, después de vadear otro pequeño arroyo, llegaremos hasta una pasarela de hormigón sobre el río.

En este punto nos dejaremos llevar por el sonido del fluir del agua unido a la estampa que nos ofrece el bosque galería, formado por alisos y fresnos.

Desde este punto ascenderemos por la margen izquierda del arroyo hasta alcanzar una pista y, tomando el sentido de la izquierda, después de recorrer un kilómetro y medio aproximadamente, llegaremos hasta el nacedero del río Deba.

Desde aquí, volveremos sobre nuestros pasos y siguiendo la pista alcanzaremos la carretera y siguiéndola, hacia la derecha, poco después de recorrer 300 metros llegaremos al punto de partida.

La ruta se puede hacer en cualquier época del año. En verano podremos vadear con menos dificultad los arroyos. En época de lluvias debemos extremar la precaución por deslizamientos durante el recorrido.

Descarga la ruta:



KML

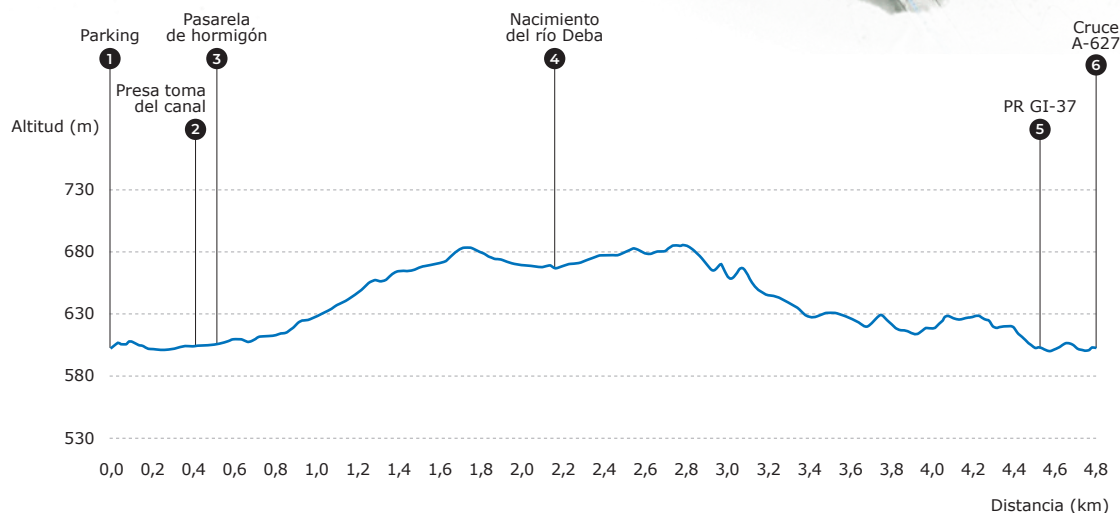


GPX

Descubre todas las rutas en:




Wikiloc









# Tramo alto del río Deba







# Tramo alto del río Deba





# Tramo alto del río Deba





# Tramo alto del río Deba

