

10 GIPUZKOA

Río Arantzazu



Importancia Ambiental

Esta ruta fluvial discurre por un espacio natural de elevado valor ecológico-paisajístico, con gran variedad de contrastes, donde confluyen distintas

zonas de interés botánico (importantes extensiones de hayedos, robledales acidófilos y robledales mixtos atlánticos) y también alto interés faunístico.

Además del buen estado de conservación del bosque de ribera destaca el frondoso hayedo del bosque de Iturrigorri.

ura

URAREN
EUSKAL
AGENTZIA | AGENCIA
VASCA
DEL AGUA

→ 4,3 km



1 h 45 min



Municipio:

Oñati

Localidad próxima:

Oñati (Santuario de Arantzazu)



Río:

Arantzazu



Hay varios factores de riesgo



812 m



354 m



589 m



114 m

RÍO ARANTZAZU



Río Arantzazu



Localización y accesos

El tramo alto del río Arantzazu, se localiza en el extremo suroriental del Territorio Histórico de Gipuzkoa, comarca Debagoiena, en las proximidades del Santuario de Arantzazu, municipio de Oñati. El acceso lo podemos realizar desde la localidad de Oñati tomando la carretera que conduce al Santuario (6 km).

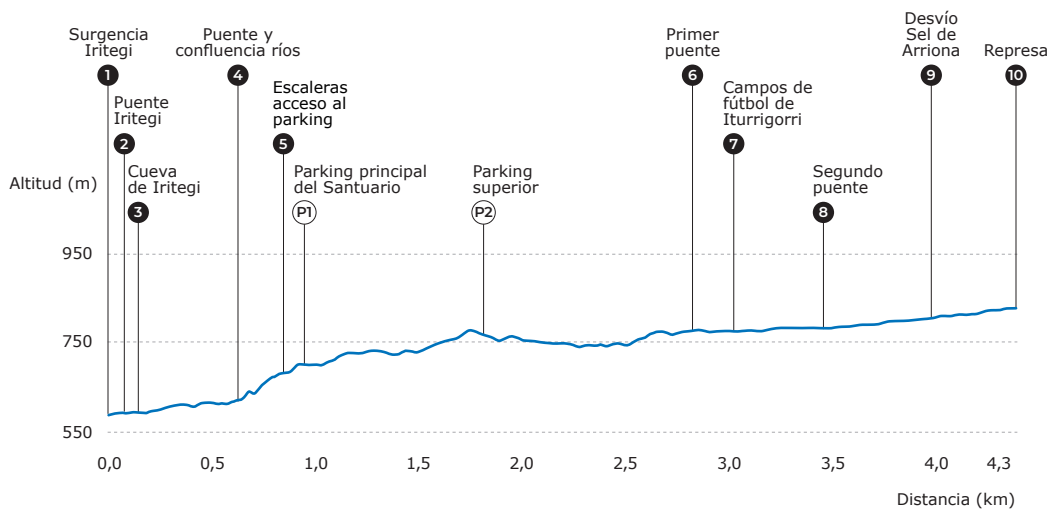
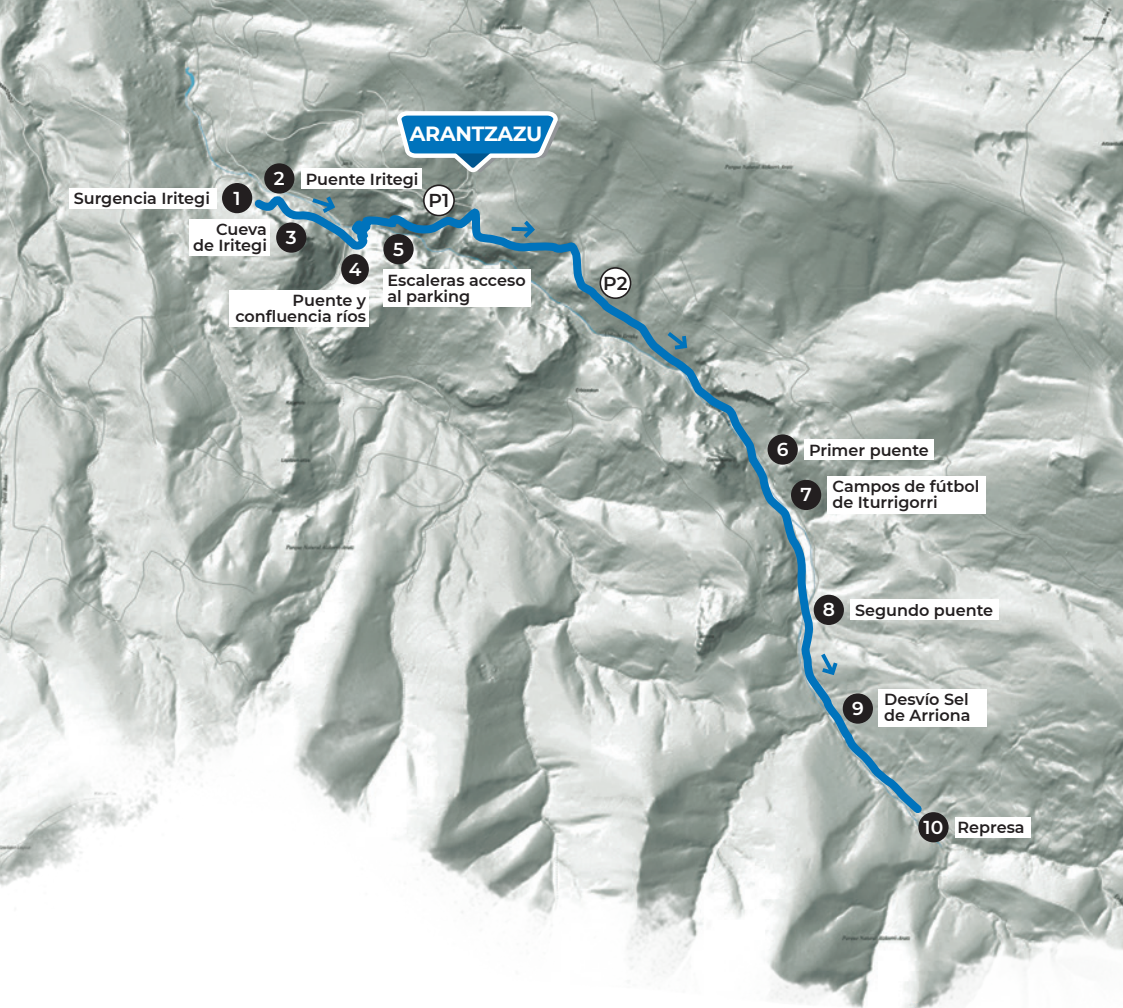
Esta ruta nos va a permitir descubrir el tramo alto del río Arantzazu. Al llegar al aparcamiento del Santuario de Arantzazu debemos continuar la carretera, pasando por detrás de la basílica, hasta llegar a un pequeño aparcamiento de tierra. Desde aquí iniciaremos la ruta, a pie o en bicicleta, siguiendo la pista del PR-GI-3005. A la izquierda dejaremos la pista que da acceso a Urbia y Aitzgorri y seguiremos la pista del PR dirección Iturrigorri. Al principio la senda discurre por la margen derecha del río, entre hayedos y el bosque de galería, hasta llegar a un primer puente desde el que podremos contemplar el río y la vegetación de ribera formada por fresnos, sauces y alisos.

Después de recorrer, aproximadamente, un kilómetro dejaremos a nuestra izquierda varias praderas que en su día hicieron la función de campos de fútbol y tomaremos la pista de la izquierda que nos llevará al segundo puente sobre el río y continuaremos por la pista que gira ligeramente hacia la derecha. Seguiremos hasta llegar a un tercer puente y adentrarnos, siguiendo el curso del río, en la antesala del bosque de Iturrigorri, en el que destaca el frondoso hayedo. Poco antes del tercer puente, a la derecha, dejaremos la subida al pinar del Sel de Arriona y continuaremos hasta llegar a una pequeña presa en el cauce del río. El regreso lo haremos por el mismo camino. A lo largo de los 5 kilómetros de recorrido y poco más de dos horas (ida y vuelta), el sonido del fluir del agua nos acompañará disfrutando de un bello recorrido por las orillas del río. En las inmediaciones, desde la plaza del parking de Arantzazu, podemos acercarnos a contemplar la surgencia de Iritegi y ver como brota el agua de las entrañas de las rocas. Para ello descendemos por las escaleras que desde el parking conducen al barranco.

Cruzaremos por el puente de Iritegi y enseguida tomaremos un pequeño sendero que discurre paralelo al río por la ribera izquierda.

Dejaremos atrás el salto de agua provocado por un azud y, al final del sendero, nos encontraremos con el espectáculo mágico del agua brotando de las rocas.

La ruta se puede hacer en cualquier época del año.



Descarga la ruta:



KML





GPX

Descubre todas las rutas en:






Wikiloc




Río Arantzazu



Río Arantzazu



Río Arantzazu



Río Arantzazu

