

2 GIPUZKOA

Cascada de Aitzondo



Importancia
Ambiental

La cascada de Aitzondo es el salto de agua más importante de Gipuzkoa y uno de los mayores del País Vasco. Se desarrolla en un entorno geológico peculiar en el que destacan las formaciones graníticas, únicas en el País Vasco, de Peñas de Aia. Esta formación geológica configura un relieve abrupto a favor del cual se desarrolla la cascada. En ella se

precipita la regata formada por la confluencia de varios arroyos que nacen en la ladera norte de Aiako Harria. Tras ella, el cauce del arroyo se va abriendo paso por el monte Egiluze, alimentándose de otros pequeños arroyos hasta llegar al coto minero de Meazuri. Desde aquí la pendiente se suaviza y el arroyo discurre por un bosque frondoso, por el que discurría el trazado

del antiguo tren minero y en el que destacan hayas y robles que hacen del recorrido un itinerario idílico para el caminante. La pureza y frescura de las aguas del arroyo posibilita la existencia de una variada y rica fauna fluvial entre la que destacan especies como el visón europeo (*Mustela Lutreola*).

ura

URAREN
EUSKAL
AGENTZIA

AGENCIA
VASCA
DEL AGUA

→ 2,1 km



1 h



Localidad próxima:
Irun (Barrio de Ibarla)



Río:
Ibarla



El medio no está exento
de riesgos



189 m

↗ 228 m



32 m

↘ 26 m

CASCADA DE
AITZONDO



Cascada de Aitzondo



Localización y accesos

La cascada de Aitzondo se encuentra situada en el cuadrante nororiental del Territorio Histórico de Gipuzkoa, en pleno Parque Natural de Peñas de Aia (Aiako Harria), comarca Bidasoa Behea, en las proximidades de la localidad de Irun, municipio de Irun.

El acceso se puede realizar, desde esta misma localidad, hasta el barrio de Ibarla. Al llegar al núcleo urbano continuaremos por la carretera y cruzaremos un pequeño puente sobre el arroyo, hasta llegar a la zona de esparcimiento "El Pinar", situada en la margen izquierda del arroyo.

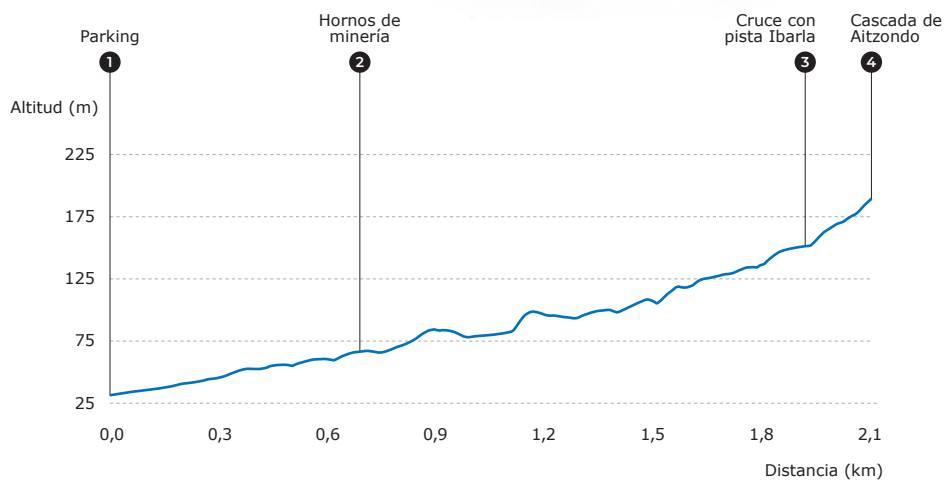
Aproximadamente, después de recorrer 500 metros, dejaremos a la izquierda la piscifactoría de la Asociación de Caza y Pesca del Bidasoa y continuaremos por una pista hasta llegar a la zona minera de Irugurutzeta, desde donde podremos iniciar la ruta.

Al llegar a la zona minera de los hornos de calcinación de Irugurutzeta parte un sendero balizado con un indicativo en el que se señala "*Aitzondo ur-jauzia*". Debemos seguirlo durante 2,7 kilómetros y unos cincuenta minutos de caminata, aproximadamente. El camino que debemos seguir se inicia con una rampa de dificultad media. Nos adentraremos por el sendero en el bosque, y dejando el arroyo a la derecha en sentido de la marcha, llegaremos a otro tramo de fuerte pendiente balizado con fustes de hierro y cuerda.

Continuaremos después de cruzar una pasarela sobre el arroyo, y entroncaremos con la pista que viene del barrio de Ibarla y que atraviesa el coto minero de Meazuri a través de una galería de túneles por los que se conducía, en otros tiempos, el mineral mediante un tren arrastrado por animales.

Tomaremos hacia la izquierda, y después de recorrer 180 metros aproximadamente, llegaremos hasta uno de los túneles que hoy es utilizado para la traída de aguas a Irun, desde el embalse de Endara en Lesaka. En las inmediaciones se encuentran las ruinas de uno de los barracones mineros. Descenderemos con cuidado hasta el río y, en la parte más alta, hacia la derecha, contemplaremos la estampa fluvial de la cascada discurriendo sobre la roca granítica de la ladera del monte Azkain, en un salto de más de 100 metros.

La ruta se puede hacer en cualquier época del año, si bien será después del período de lluvias cuando podremos contemplar la cascada en todo su esplendor.



Descarga la ruta:



KML




GPX

Descubre todas las rutas en:




Wikiloc

Cascada de Aitzondo



Cascada de Aitzondo



Cascada de Aitzondo

