

OHARRAK :  
NOTAS :

TERRENO EXISTENTE  
RASANTE PROYECTADA



REV.	CLASE DE MODIFICACIÓN	FECHA	NOMBRE	COMP.	OBRA
A	PRIMERA EMISIÓN	Dic 23	UTE	ETS	

BERRIKUSPENAK / REVISIONES

<b>AHOLKULARIA / CONSULTOR</b> <b>ingenia</b> INGENIERIA Y CONSULTORIA LANDABE	<b>INGENIARI EGILEA</b> <b>INGENIERO AUTOR</b> ALEXIA RAMOS FERNÁNDEZ ING. IND. Nº COL. 5.918 MARIA ASPILUZA PEREZ ARQUITECTA Nº COL. 5.086 JON MANOL FERNÁNDEZ LÓPEZ I.C.C.P. Nº COL. 33.395
---	--

<b>AHOLKULARIAREN ERREFERENTZIA</b> REFERENCIA CONSULTOR	<b>ERREFERENTZIA</b> REFERENCIA
I23_02041	4-REU-23-068-A

<b>PLANOAREN IZENBURUA</b> TÍTULO DEL PLANO	<b>PLANO ZK.</b> / N. PLANO 008
<b>DEFINIZIO GEOMETRIKOA</b> ZEHARKAKO PROFILAK DEFINICIÓN GEOMÉTRICA PERFILES TRANSVERSALES	<b>ORRIA</b> / HOJA 19 Sigue 20

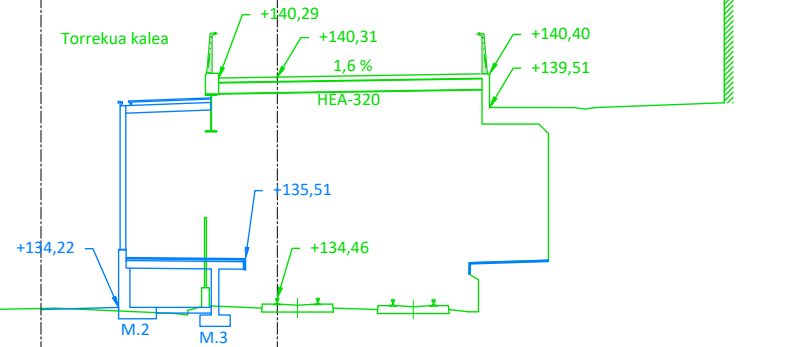
P21

EJE CALLE TORREKUA

EJE DE VÍA

Torrekua kalea

Edificio



Zt = 134,19  
Zr = 134,16

Z vía = 134,46  
Zt = 140,31  
Zr = 140,31

P.C.= 130,00

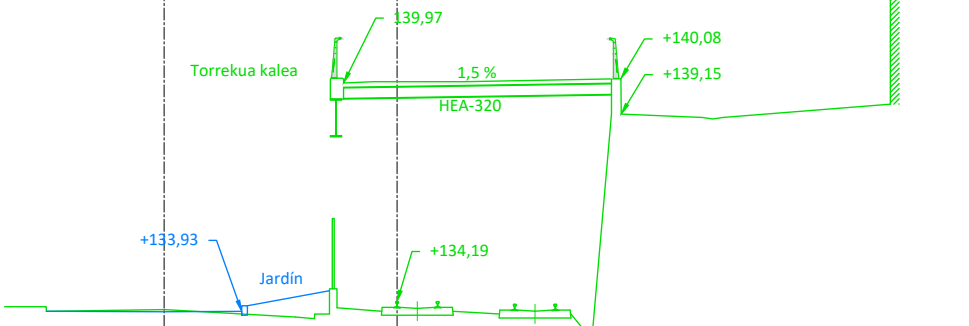
P23

EJE CALLE TORREKUA

EJE DE VÍA

Torrekua kalea

Edificio



Zt = 133,98  
Zr = 133,92

Z vía = 134,19  
Zt = 140,01  
Zr = 140,01

P.C.= 130,00

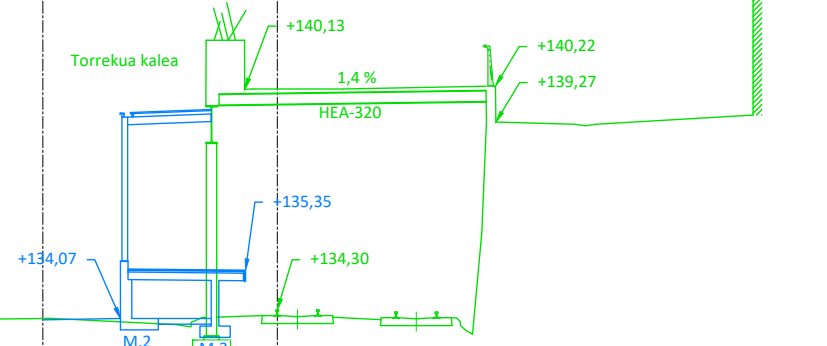
P22

EJE CALLE TORREKUA

EJE DE VÍA

Torrekua kalea

Edificio



Zt = 134,07  
Zr = 134,03

Z vía = 134,30  
Zt = 140,14  
Zr = 140,14

P.C.= 130,00

EUSKO JAURLARITZA

GOBIERNO VASCO

LURRALDE PLANGINTZA,  
ETXEBIZITZA  
ETA GARRAIO SAILA

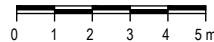
DEPARTAMENTO DE PLANIFICACIÓN  
TERRITORIAL, VIVIENDA  
Y TRANSPORTES

euskal trenbide sarea

PROIEKTUAREN IKUSKAPENA ETA ZUZENDARITZA:  
INSPECCIÓN Y DIRECCIÓN DEL PROYECTO

ESKALA ORIGINALA:  
ESCALA ORIGINAL  
(DIN-A1)

1:100



ESKALA GRAFIKOA  
ESCALA GRÁFICA

PROIEKTUAREN IZENBURUA  
TÍTULO DEL PROYECTO

UNIBERTSITATEA-EIBAR GELTOKIAREN (GIPUZKOA) ETS - RFV ERAIKUNTZA  
PROIEKTUAREN ERREDAKZIOA  
REDACCIÓN DEL PROYECTO CONSTRUCTIVO DE REFORMA DE LA ESTACIÓN  
UNIBERTSITATEA-EIBAR (GIPUZKOA) ETS - RFV

PLANOAREN IZENBURUA  
TÍTULO DEL PLANO

DEFINIZIO GEOMETRIKOA  
ZEHARKAKO PROFILAK  
DEFINICIÓN GEOMÉTRICA  
PERFILES TRANSVERSALES