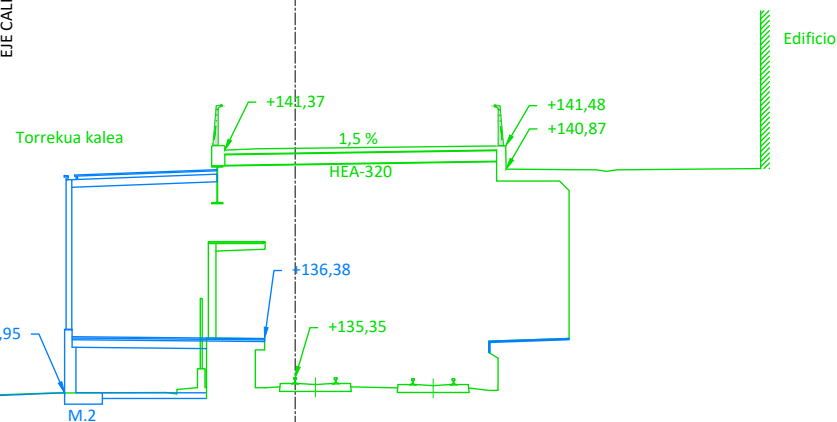


P17

EJE CALLE TORREKUA

EJE DE VÍA



Zt = 134,89  
Zr = 134,87

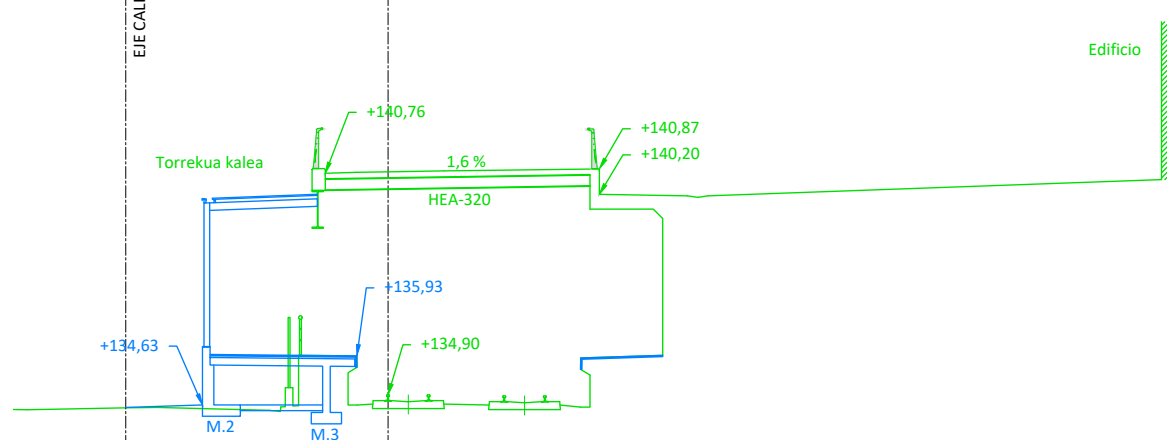
Z vía = 135,35  
Zt = 141,42  
Zr = 141,42

P.C.= 130,00

P19

EJE CALLE TORREKUA

EJE DE VÍA



Zt = 134,55  
Zr = 134,56

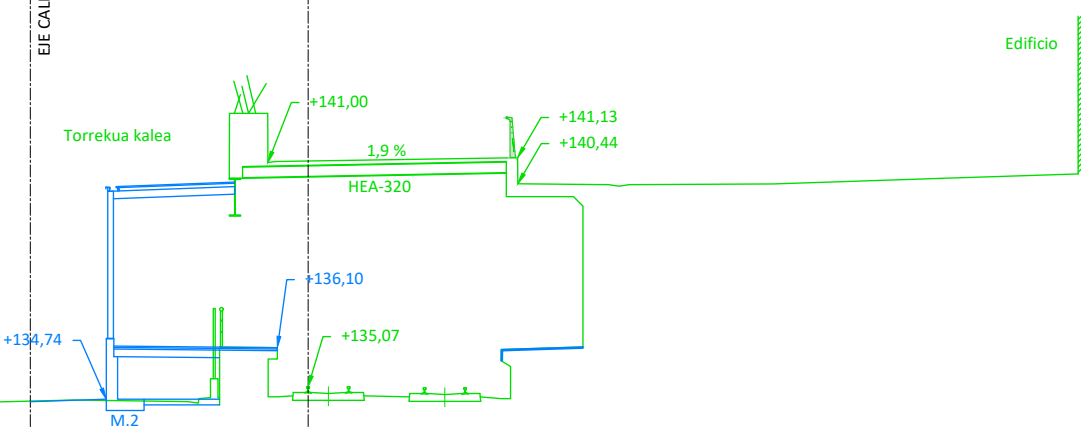
Z vía = 134,90  
Zt = 140,80  
Zr = 140,78

P.C.= 130,00

P18

EJE CALLE TORREKUA

EJE DE VÍA



Zt = 134,69  
Zr = 134,67

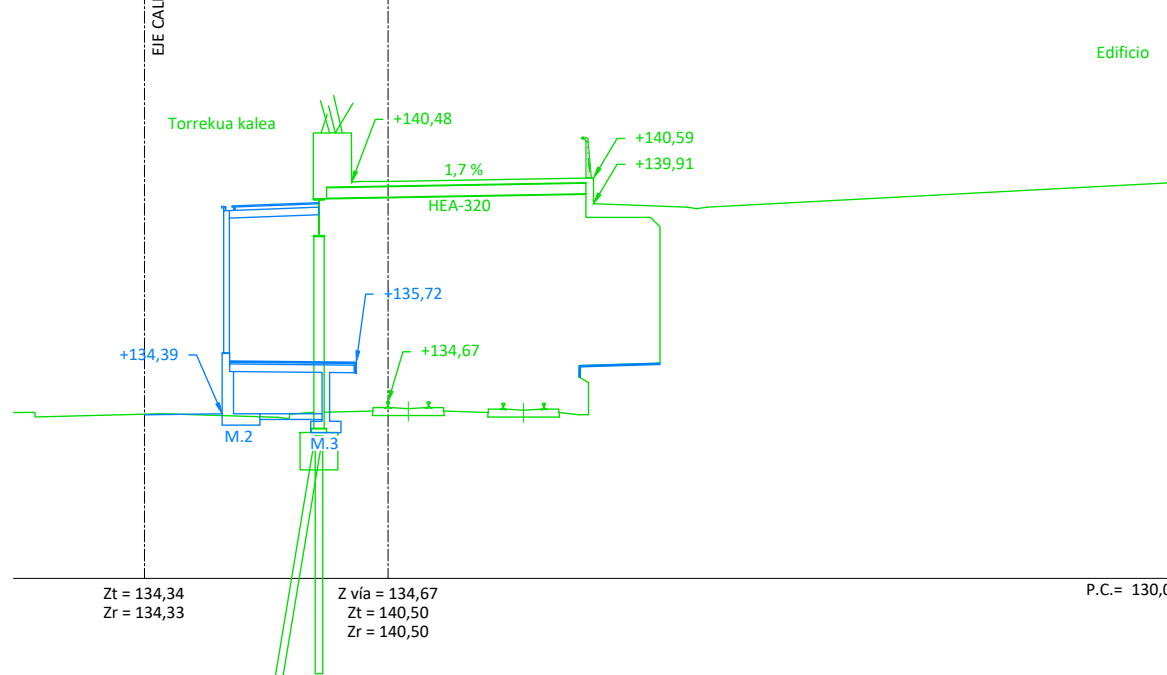
Z vía = 135,07  
Zt = 141,04  
Zr = 141,04

P.C.= 130,00

P20

EJE CALLE TORREKUA

EJE DE VÍA



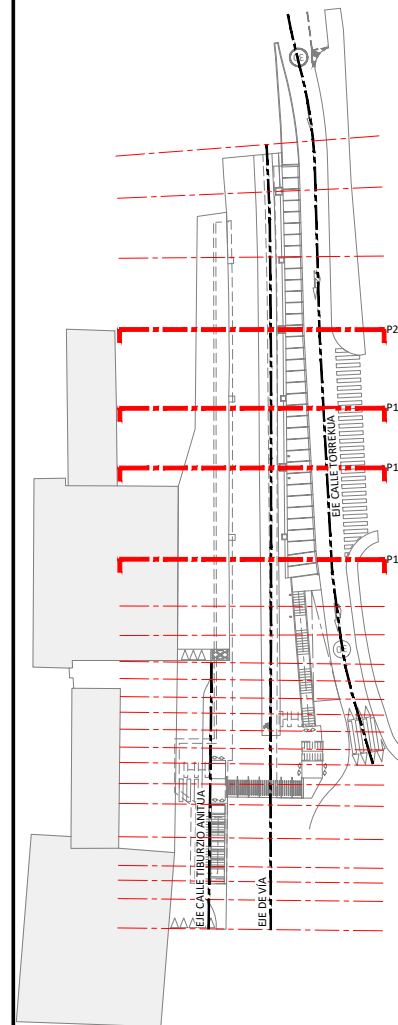
Zt = 134,34  
Zr = 134,33

Z vía = 134,67  
Zt = 140,50  
Zr = 140,50

P.C.= 130,00

OHARRAK :  
NOTAS :

TERRENO EXISTENTE  
RASANTE PROYECTADA



A	PRIMERA EMISIÓN	Dic: 23	UTE	ETS	
REV.	CLASE DE MODIFICACIÓN	FECHA	NOMBRE	COMP.	OBRA
BERRIKUSPENAK / REVISIONES					
AHOLKULARIA / CONSULTOR			INGENIARI EGILEA		
					
					
AHOLKULARIAREN ERREFERENTZIA			ERREFERENTZIA		
REFERENCIA CONSULTOR			REFERENCIA		
I23_02041			4-REU-23-067-A		

EUSKO JAURLARITZA

GOBIERNO VASCO

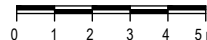
LURRALDE PLANGINTZA,  
ETXEBIZITZA  
ETA GARRAIO SAILA

DEPARTAMENTO DE PLANIFICACIÓN  
TERRITORIAL, VIVIENDA  
Y TRANSPORTES

euskal trenbide sarea  
PROIEKTUAREN IKUSKAPENA ETA ZUZENDARITZA:  
INSPECCIÓN Y DIRECCIÓN DEL PROYECTO

ESKALA ORIGINALA:  
ESCALA ORIGINAL  
(DIN-A1)

1:100



ESKALA GRAFIKOA  
ESCALA GRÁFICA

PROIEKTUAREN IZENBURUA  
TÍTULO DEL PROYECTO

UNIBERTSITATEA-EIBAR GELTOKIAREN (GIPUZKOA) ETS - RFV ERAIKUNTZA  
PROIEKTUAREN ERREDAKZIOA  
REDACCIÓN DEL PROYECTO CONSTRUCTIVO DE REFORMA DE LA ESTACIÓN  
UNIBERTSITATEA-EIBAR (GIPUZKOA) ETS - RFV

PLANOAREN IZENBURUA  
TÍTULO DEL PLANO

DEFINIZIO GEOMETRIKOA  
ZEHARKAKO PROFILAK  
DEFINICIÓN GEOMÉTRICA  
PERFILES TRANSVERSALES

PLANO ZK. / N. PLANO  
008

ORRIA / HOJA  
18 Sigue 19