NÚMERO DE PLANO	DESIGNACIÓN	ESCALA UNE A-3	NÚMERO DE HOJAS
0	ÍNDICE	S/E	1
1	PLANOS DE ORDENACIÓN TERRITORIAL		
1.1	ZONIFICACIÓN ENERGÍA SOLAR FOTOVOLTAICA EN TERRENO		91
1.1.1	ZONAS DE EXCLUSIÓN ENERGÍA SOLAR FOTOVOLTAICA EN TERRENO	1:500.000	1
1.1.2	ZONAS DE APTITUD ENERGÍA SOLAR FOTOVOLTAICA EN TERRENO	1:500.000	1
1.1.3	ZONAS DE LOCALIZACIÓN SELECCIONADA SOLAR FOTOVOLTAICA EN TERRENO	1:500.000	1
1.1.4	DETALLE ZONIFICACIÓN CONJUNTA ENERGÍA SOLAR FOTOVOLTAICA EN TERRENO	1:50.000	88
1.2	ZONIFICACIÓN ENERGÍA EÓLICA		91
1.2.1	ZONAS DE EXCLUSIÓN ENERGÍA EÓLICA	1:500.000	1
1.2.2	ZONAS DE APTITUD ENERGÍA EÓLICA	1:500.000	1
1.2.3	ZONAS DE LOCALIZACIÓN SELECCIONADA ENERGÍA EÓLICA	1:500.000	1
1.2.4	DETALLE ZONIFICACIÓN CONJUNTA ENERGÍA EÓLICA	1:50.000	88
1.3	ENERGÍA OCEÁNICA		17
1.3.1	ENERGÍA OCEÁNICA	1:300.000	1
1.3.2	DETALLE ENERGÍA OCEÁNICA	1:50.000	16
1.4	ENERGÍA MINIHIDRÁULICA	1:500.000	1
2	PLANOS INFORMATIVOS		
2.1	MAPA DE VIENTO	1:500.000	1
2.2	RECURSO EÓLICO BRUTO FAVORABLE	1:500.000	1
2.3	ORIENTACIONES PARA LA ENERGÍA SOLAR FOTOVOLTAICA EN TERRENO	1:500.000	1
2.4	PENDIENTES PARA LA ENERGÍA SOLAR FOTOVOLTAICA EN TERRENO	1:500.000	1
2.5	RECURSO FORESTAL PARA LA PRODUCCIÓN DE BIOMASA	1:500.000	1
2.6	RECURSO AGRÍCOLA (CULTIVOS) PARA LA PRODUCCIÓN DE BIOMASA	1:500.000	1
2.7	EDIFICACIONES	1:500.000	1
2.8	DENSIDAD DE POBLACIONES	1:500.000	1
2.9	PUERTOS	1:300.000	1
2.10	RÍOS, ARROYOS Y EMBALSES	1:500.000	1
2.11	ESPACIOS NATURALES	1:500.000	1
2.12	INFRAESTRUCTURAS ELÉCTRICAS	1:500.000	1
2.13	SENSIBILIDAD AMBIENTAL		2
2.13.1.	ENERGÍA EÓLICA	1:500.000	1
2.13.2.	ENERGÍA FOTOVOLTAICA	1:500.000	1
2.14	CUENCAS VISUALES	1:500.000	1
2.15	DESLINDE DEL DOMINIO PÚBLICO MARÍTIMO-TERRESTRE (DPMT)	1:300.000	1
2.16	SEGURIDAD AÉREA		22
2.16.1.	ZONA DE SERVICIO AEROPORTUARIO Y ÁREA DE CAUTELA	1:50.000	3
2.16.2.	SERVIDUMBRES AERONÁUTICAS		13
2.16.3.	SERVIDUMBRES AERONÁUTICAS ASOCIADAS A LAS INSTALACIONES RADIOELÉCTRICAS	1:100.000	6
2.17	SERVIDUMBRES ACÚSTICAS DE FERROCARRILES	1:500.000	1
2.18	RADARES METEOROLÓGICOS	1:500.000	1

VER.	FECHA	DESCRIPCIÓN	A.L.S. REVIS.	M.C.D. COMP.	M.C.D. PROD.

CODE:

PLANO: ☐ INICIAL ■ PROVISIONAL ☐ DEFINITIVO

EUSKO JAURLARITZA GOBIERNO VASCO
INDUSTRIA, TRANTZIZIO ENERGETIKO ETA JASANGARRITASUN SAILA
DEPARTAMENTO DE INDUSTRIA, TRANSICIÓN ENERGÉTICA Y SOSTENIBILIDAD

PROYECTO
ASISTENCIA TÉCNICA PARA LA ELABORACIÓN Y TRAMITACIÓN DEL PLAN TERRITORIAL SECTORIAL DE ENERGÍAS RENOVABLES EN EUSKADI.
NÚMERO DE EXPEDIENTE: DESMA/010SV/2022.
Código: P1744A

AUTOR
saitec engineering
aytasa abogados y técnicos asociados S.L.

ESCALA
S/E
Numérica | Gráfica | Original UNE A-3

FECHA
NOVIEMBRE 2024

TÍTULO DEL PLANO
Título: ÍNDICE

NOMBRE DEL PLANO

Nº PLANO	Nº HOJA
0	1 DE 1

MAR CANTÁBRICO

CANTABRIA

FRANCIA

BIZKAIA

GIPUZKOA

ARABA / ÁLAVA

NAVARRA

BURGOS

LA RIOJA

N

W E

S

LEYENDA

ZONAS DE EXCLUSIÓN

BASE CARTOGRÁFICA

PARQUE FOTOVOLTAICO EXISTENTE

SUBESTACIÓN ELÉCTRICA

INFRAESTRUCTURA ELÉCTRICA

LÍMITE ENTRE VERTIENTE CANTÁBRICA Y MEDITERRÁNEA

LÍMITES MUNICIPALES

LÍMITE TERRITORIAL

CODE:

PLANO: ☐ INICIAL ■ PROVISIONAL ☐ DEFINITIVO

REV.	FECHA	DESCRIPCIÓN	A.I.S.	M.C.O.	M.C.O.
			REALIZÓ	COMP.	APROB.

EUSKO JAURLARITZA GOBIERNO VASCO
INDUSTRIA, TRANTZIZIO ENERGETIKO ETA JASANGARRITASUN SAILA
DEPARTAMENTO DE INDUSTRIA, TRANSICIÓN ENERGÉTICA Y SOSTENIBILIDAD

PROYECTO
ASISTENCIA TÉCNICA PARA LA ELABORACIÓN Y TRAMITACIÓN DEL PLAN TERRITORIAL SECTORIAL DE ENERGÍAS RENOVABLES EN EUSKADI.
NÚMERO DE EXPEDIENTE: DESMA/010SV/2022.
Código: P1744A

AUTOR
saitec engineering
aytasa abogados y técnicos asociados S.L.

ESCALA
1:500.000 Numérica
4.750 0 4.750 9.500 14.250 m
Gráfica
Original UNE A-3

FECHA
NOVIEMBRE 2024

TÍTULO DEL PLANO
PLANOS DE ORDENACIÓN TERRITORIAL
Título: ZONIFICACIÓN ENERGÍA SOLAR FOTOVOLTAICA EN TERRENO
ZONAS DE EXCLUSIÓN ENERGÍA SOLAR FOTOVOLTAICA EN TERRENO

NOMBRE DEL PLANO

N° PLANO 1.1.1

Nº HOJA 1 DE 1

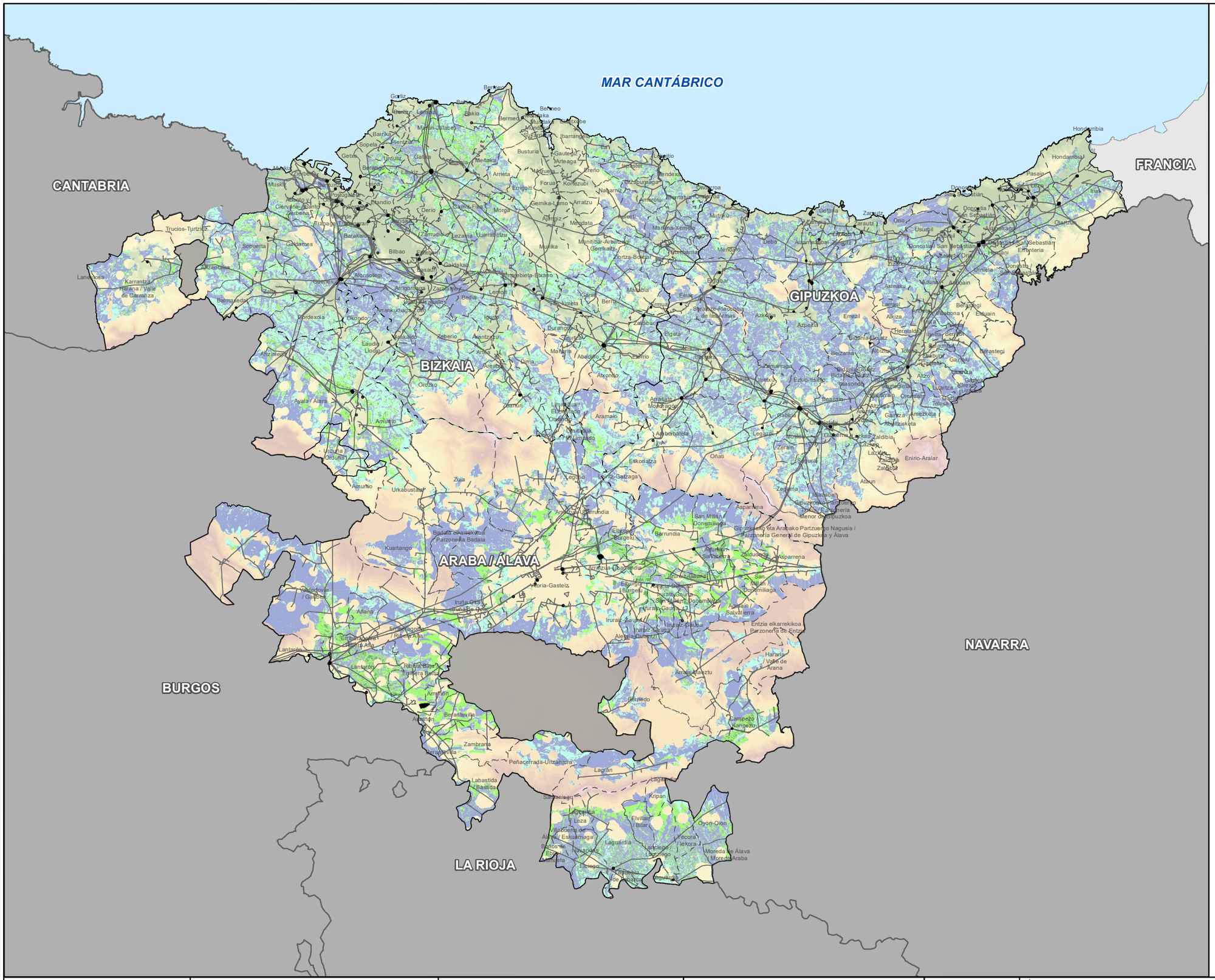

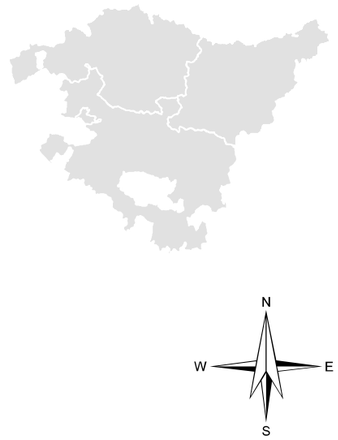

LEYENDA

APTITUD

- ALTA
- MEDIA
- BAJA
- MUY BAJA

BASE CARTOGRÁFICA

- PARQUE FOTOVOLTAICO EXISTENTE
- SUBESTACIÓN ELÉCTRICA
- INFRAESTRUCTURA ELÉCTRICA
- LÍMITE ENTRE VERTIENTE CANTÁBRICA Y MEDITERRÁNEA
- LÍMITES MUNICIPALES
- LÍMITE TERRITORIAL

VER	FECHA	DESCRIPCIÓN	A.L.S.	M.C.D.	M.C.D.	APROB.

CODE:

PLANO: ☐ INICIAL ■ PROVISIONAL ☐ DEFINITIVO

EUSKO JAURLARITZA — INDUSTRIA, TRANSIZIO ENERGETIKO ETA JASANGARRITASUN SAILA

GOBIERNO VASCO — DEPARTAMENTO DE INDUSTRIA, TRANSICIÓN ENERGÉTICA Y SOSTENIBILIDAD

PROYECTO

ASISTENCIA TÉCNICA PARA LA ELABORACIÓN Y TRAMITACIÓN DEL PLAN TERRITORIAL SECTORIAL DE ENERGÍAS RENOVABLES EN EUSKADI.
NÚMERO DE EXPEDIENTE: DESMA/010SV/2022.

Código: P1744A

AUTOR

saitec engineering — aytasa abogados y técnicos asociados S.L.

ESCALA

1:500.000 — Numérica

4.750 0 4.750 9.500 14.250 m — Gráfica — Original UNE A-3

FECHA

NOVIEMBRE 2024

TÍTULO DEL PLANO

Título: PLANOS DE ORDENACIÓN TERRITORIAL
ZONIFICACIÓN ENERGÍA SOLAR FOTOVOLTAICA EN TERRENO
ZONAS DE APTITUD ENERGÍA SOLAR FOTOVOLTAICA EN TERRENO

NOMBRE DEL PLANO

N° PLANO: 1.1.2

Nº HOJA: 1 DE 1

MAR CANTÁBRICO

FRANCIA

CANTABRIA

BIZKAIA

GIPUZKOA

ARABA / ÁLAVA

NAVARRA

BURGOS

LA RIOJA

N

W E

S

LEYENDA

ZONAS DE LOCALIZACIÓN SELECCIONADA

BASE CARTOGRÁFICA

PARQUE FOTOVOLTAICO EXISTENTE

SUBESTACIÓN ELÉCTRICA

INFRAESTRUCTURA ELÉCTRICA

LÍMITE ENTRE VERTIENTE CANTÁBRICA Y MEDITERRÁNEA

LÍMITES MUNICIPALES

LÍMITE TERRITORIAL

CODE:

PLANO: ☐ INICIAL ■ PROVISIONAL ☐ DEFINITIVO

VER.	FECHA	DESCRIPCIÓN	ELAB.	M.C.O.	COMP.	M.C.O.	APROB.

EUSKO JAURLARITZA GOBIERNO VASCO
INDUSTRIA, TRANTZIZIO ENERGETIKO ETA JASANGARRITASUN SAILA
DEPARTAMENTO DE INDUSTRIA, TRANSICIÓN ENERGÉTICA Y SOSTENIBILIDAD

PROYECTO
ASISTENCIA TÉCNICA PARA LA ELABORACIÓN Y TRAMITACIÓN DEL PLAN TERRITORIAL SECTORIAL DE ENERGÍAS RENOVABLES EN EUSKADI.
NÚMERO DE EXPEDIENTE: DESMA/010SV/2022.
Código: P1744A

AUTOR
saitec engineering
aytasa abogados y técnicos asociados S.L.

ESCALA
1:500.000
Numérica
4.750 0 4.750 9.500 14.250 m
Gráfica
Original UNE A-3

FECHA
NOVIEMBRE 2024

TÍTULO DEL PLANO
PLANOS DE ORDENACIÓN TERRITORIAL
ZONIFICACIÓN ENERGÍA SOLAR FOTOVOLTAICA EN TERRENO
Título: ZONAS DE LOCALIZACIÓN SELECCIONADA
ENERGÍA SOLAR FOTOVOLTAICA EN TERRENO

NOMBRE DEL PLANO

N° PLANO 1.1.3

Nº HOJA 1 DE 1

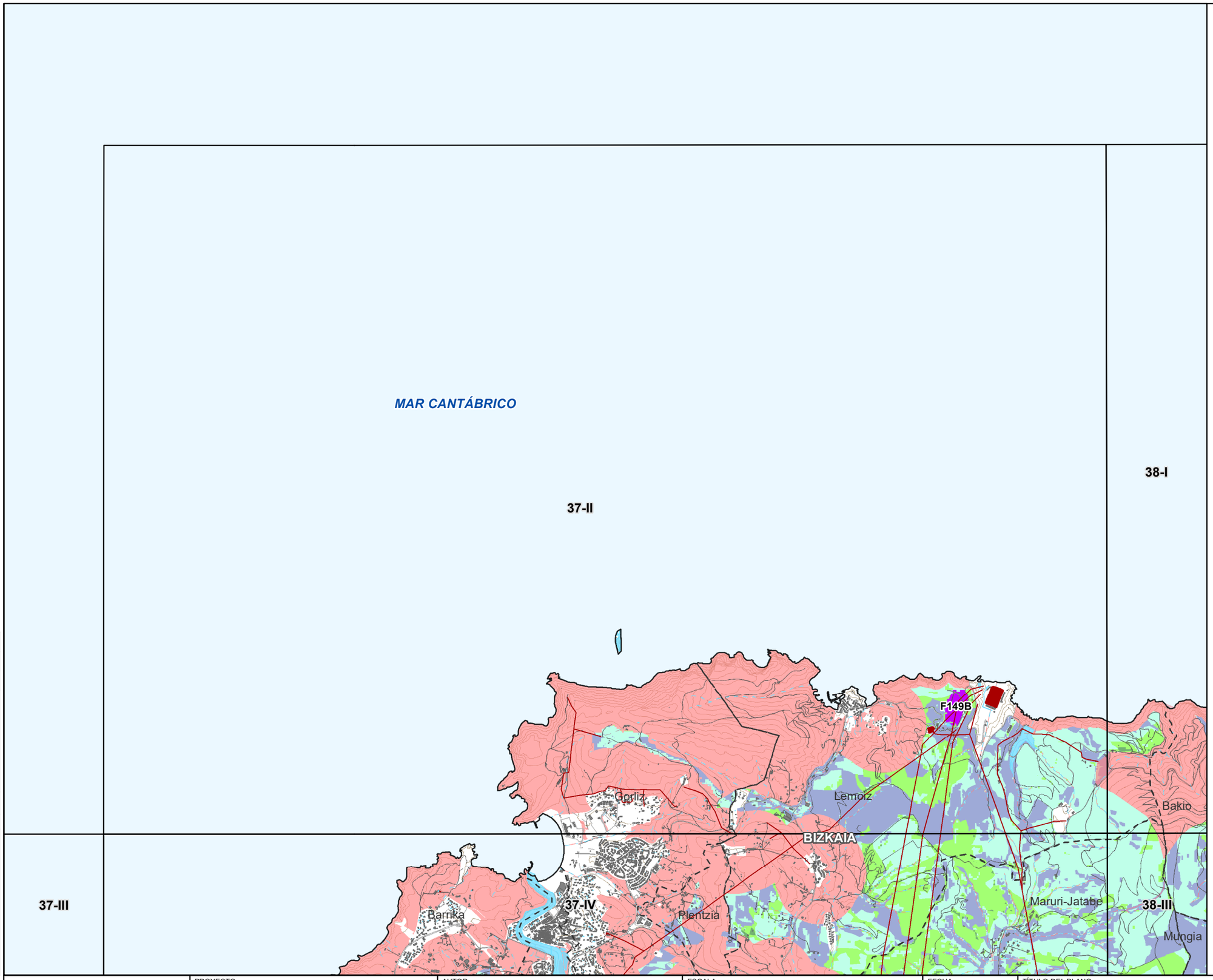

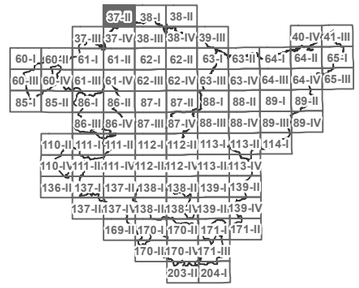

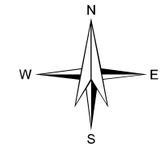

LEYENDA

- ZONAS DE LOCALIZACIÓN SELECCIONADA
- ZONAS DE EXCLUSIÓN

APTITUD

- ALTA
- MEDIA
- BAJA
- MUY BAJA

BASE CARTOGRÁFICA

- PARQUE FOTOVOLTAICO EXISTENTE
- SUBESTACIÓN ELÉCTRICA
- INFRAESTRUCTURA ELÉCTRICA
- LÍMITES MUNICIPALES

CODE:

PLANO: INICIAL / PROVISIONAL / DEFINITIVO

VER.	FECHA	DESCRIPCION	REAL	COMP	APROB
			A.L.S.	M.C.D.	M.C.D.

EUSKO JAURLARITZA — INDUSTRIA, TRANSIZIO ENERGETIKO ETA JASANGARRITASUN SAILA

GOBIERNO VASCO — DEPARTAMENTO DE INDUSTRIA, TRANSICIÓN ENERGÉTICA Y SOSTENIBILIDAD

PROYECTO
ASISTENCIA TÉCNICA PARA LA ELABORACIÓN Y TRAMITACIÓN DEL PLAN TERRITORIAL SECTORIAL DE ENERGÍAS RENOVABLES EN EUSKADI.
NÚMERO DE EXPEDIENTE: DESMA/010SV/2022.
Código: P1744A

AUTOR
saitec engineering
aytasa abogados y técnicos asociados S.L.

ESCALA
1:50.000 — Numérica
490 0 490 980 1.470 m — Gráfica
Original UNE A-3

FECHA
NOVIEMBRE 2024

TÍTULO DEL PLANO
PLANOS DE ORDENACIÓN TERRITORIAL
Título: ZONIFICACIÓN ENERGÍA SOLAR FOTOVOLTAICA EN TERRENO
DETALLE ZONIFICACIÓN CONJUNTA ENERGÍA SOLAR FOTOVOLTAICA EN TERRENO

NOMBRE DEL PLANO

N° PLANO: 1.1.4

Nº HOJA: 1

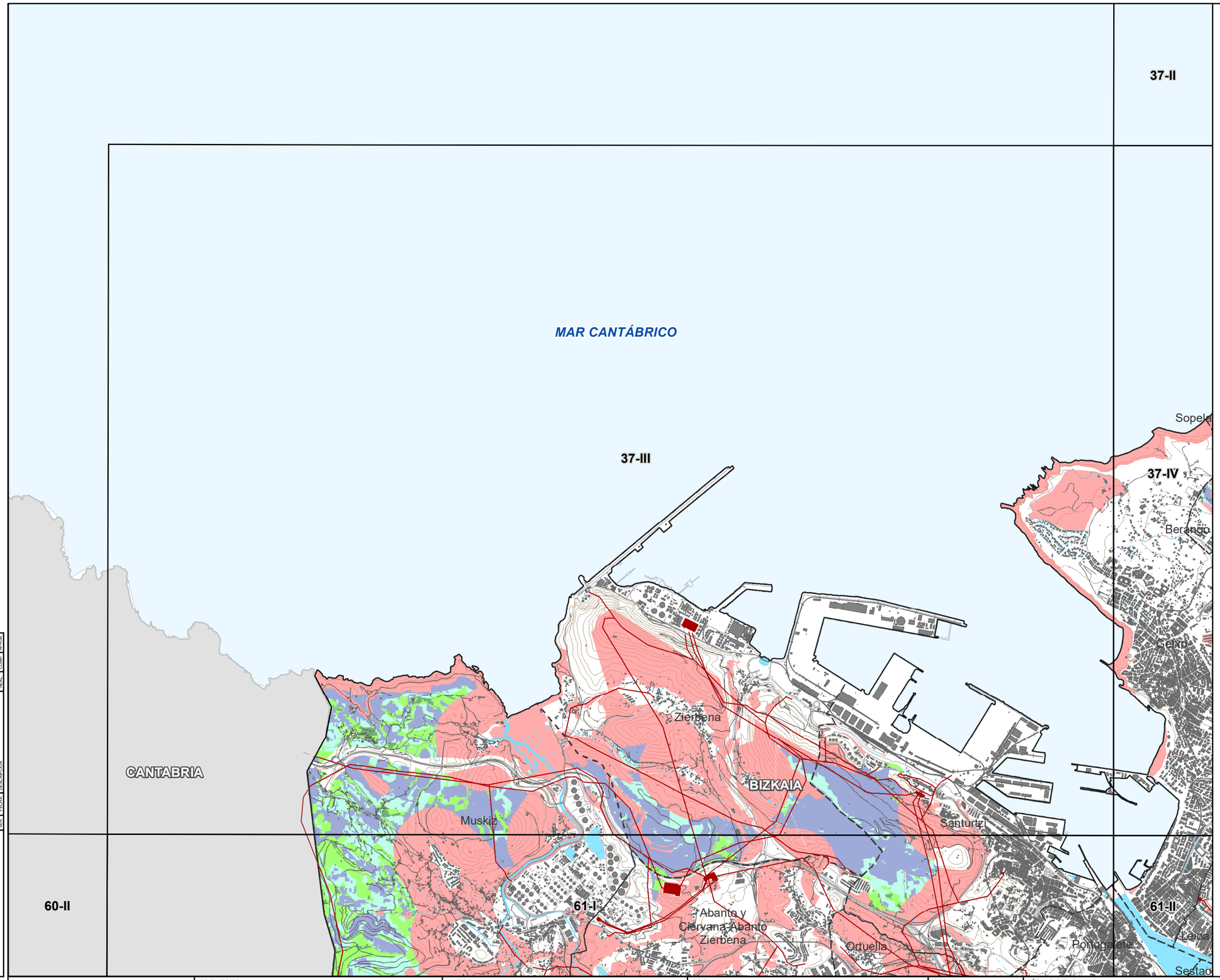

LEYENDA

- ZONAS DE LOCALIZACIÓN SELECCIONADA
- ZONAS DE EXCLUSIÓN

APTITUD

- ALTA
- MEDIA
- BAJA
- MUY BAJA

BASE CARTOGRÁFICA

- PARQUE FOTOVOLTAICO EXISTENTE
- SUBESTACIÓN ELÉCTRICA
- INFRAESTRUCTURA ELÉCTRICA
- LÍMITES MUNICIPALES

CODE:

PLANO: ☐ INICIAL ■ PROVISIONAL ☐ DEFINITIVO

NÚM.	FECHA	DESCRIPCIÓN	A.I.A.	M.C.D.	M.C.D.

EUSKO JAURLARITZA GOBIERNO VASCO
INDUSTRIA, TRANTSIZIO ENERGETIKO ETA JASANGARRITASUN SAILA
DEPARTAMENTO DE INDUSTRIA, TRANSICIÓN ENERGÉTICA Y SOSTENIBILIDAD

PROYECTO
ASISTENCIA TÉCNICA PARA LA ELABORACIÓN Y TRAMITACIÓN DEL PLAN TERRITORIAL SECTORIAL DE ENERGÍAS RENOVABLES EN EUSKADI.
NÚMERO DE EXPEDIENTE: DESMA/010SV/2022.
Código: P1744A

AUTOR
saitec engineering
aytasa abogados y técnicos asociados S.L.

ESCALA
1:50.000
490 0 490 980 1.470 m
Numérica | Gráfica | Original UNE A-3

FECHA
NOVIEMBRE 2024

TÍTULO DEL PLANO
PLANOS DE ORDENACIÓN TERRITORIAL
Título: ZONIFICACIÓN ENERGÍA SOLAR FOTOVOLTAICA EN TERRENO
DETALLE ZONIFICACIÓN CONJUNTA ENERGÍA SOLAR FOTOVOLTAICA EN TERRENO

NOMBRE DEL PLANO

Nº PLANO	Nº HOJA
1.1.4	2

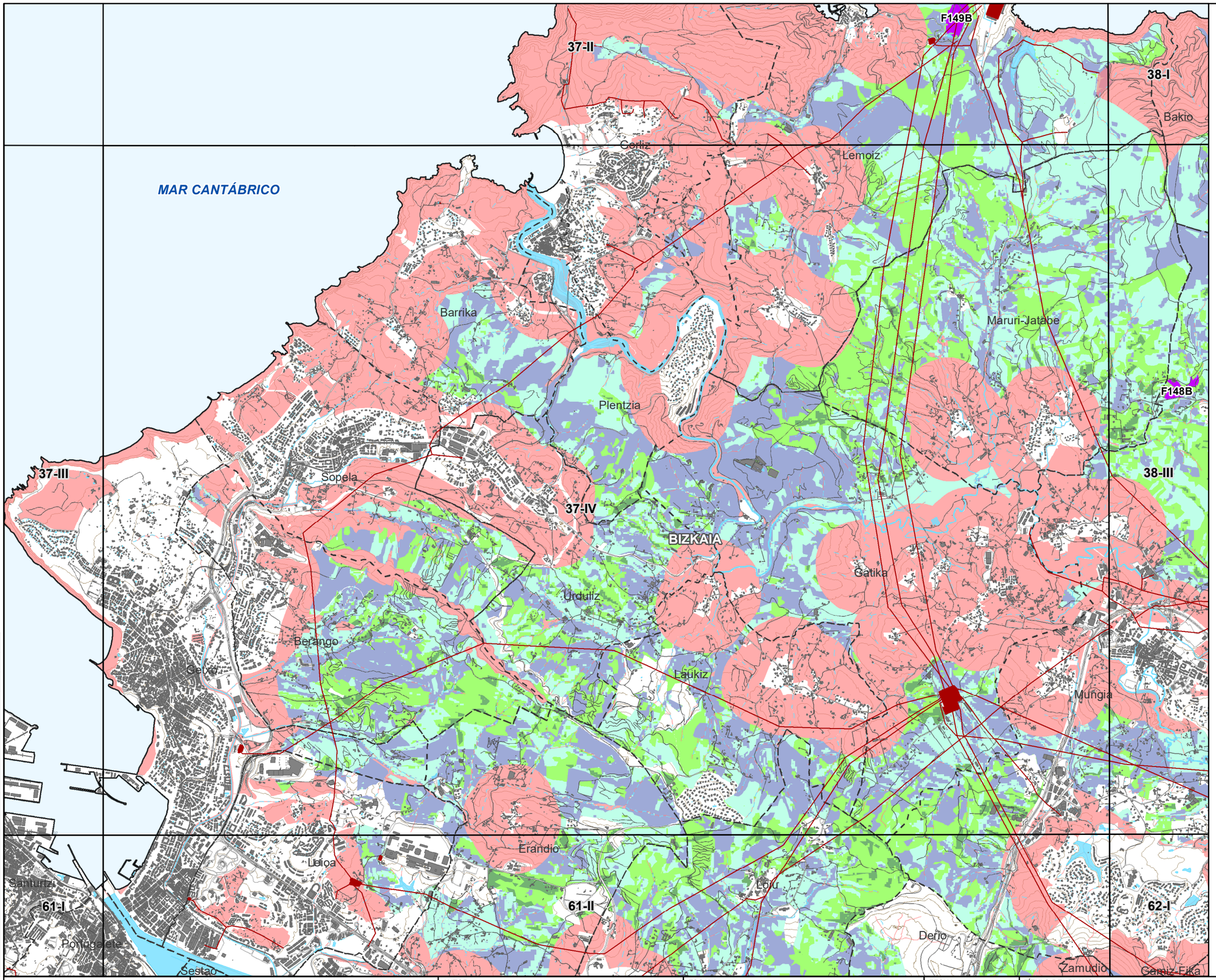

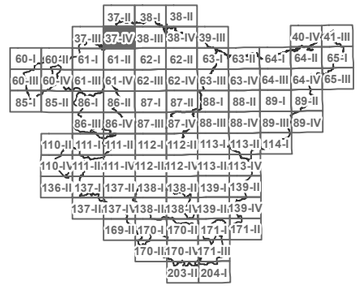

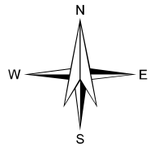

LEYENDA

- ZONAS DE LOCALIZACIÓN SELECCIONADA
- ZONAS DE EXCLUSIÓN

APTITUD

- ALTA
- MEDIA
- BAJA
- MUY BAJA

BASE CARTOGRÁFICA

- PARQUE FOTOVOLTAICO EXISTENTE
- SUBESTACIÓN ELÉCTRICA
- INFRAESTRUCTURA ELÉCTRICA
- LÍMITES MUNICIPALES

CODE:	VER.	FECHA	DESCRIPCIÓN	ELAB.	COMP.	APRO.
PLANO: ☐ INICIAL ■ PROVISIONAL ☐ DEFINITIVO				M.C.D.	M.C.D.	

EUSKO JAURLARITZA GOBIERNO VASCO
INDUSTRIA, TRANTZIZIO ETA ENERGETIKO ETA JASANGARRITASUN SAILA
DEPARTAMENTO DE INDUSTRIA, TRANSICIÓN ENERGÉTICA Y SOSTENIBILIDAD

PROYECTO
ASISTENCIA TÉCNICA PARA LA ELABORACIÓN Y TRAMITACIÓN DEL PLAN TERRITORIAL SECTORIAL DE ENERGÍAS RENOVABLES EN EUSKADI.
NÚMERO DE EXPEDIENTE: DESMA/010SV/2022.
Código: P1744A

AUTOR
saitec engineering
aytasa abogados y técnicos asociados S.L.

ESCALA
1:50.000
Numérica
490 0 490 980 1.470 m
Gráfica
Original UNE A-3

FECHA
NOVIEMBRE 2024

TÍTULO DEL PLANO
Título: PLANOS DE ORDENACIÓN TERRITORIAL
ZONIFICACIÓN ENERGÍA SOLAR FOTOVOLTAICA EN TERRENO
DETALLE ZONIFICACIÓN CONJUNTA ENERGÍA SOLAR FOTOVOLTAICA EN TERRENO

NOMBRE DEL PLANO

Nº PLANO	Nº HOJA
1.1.4	3

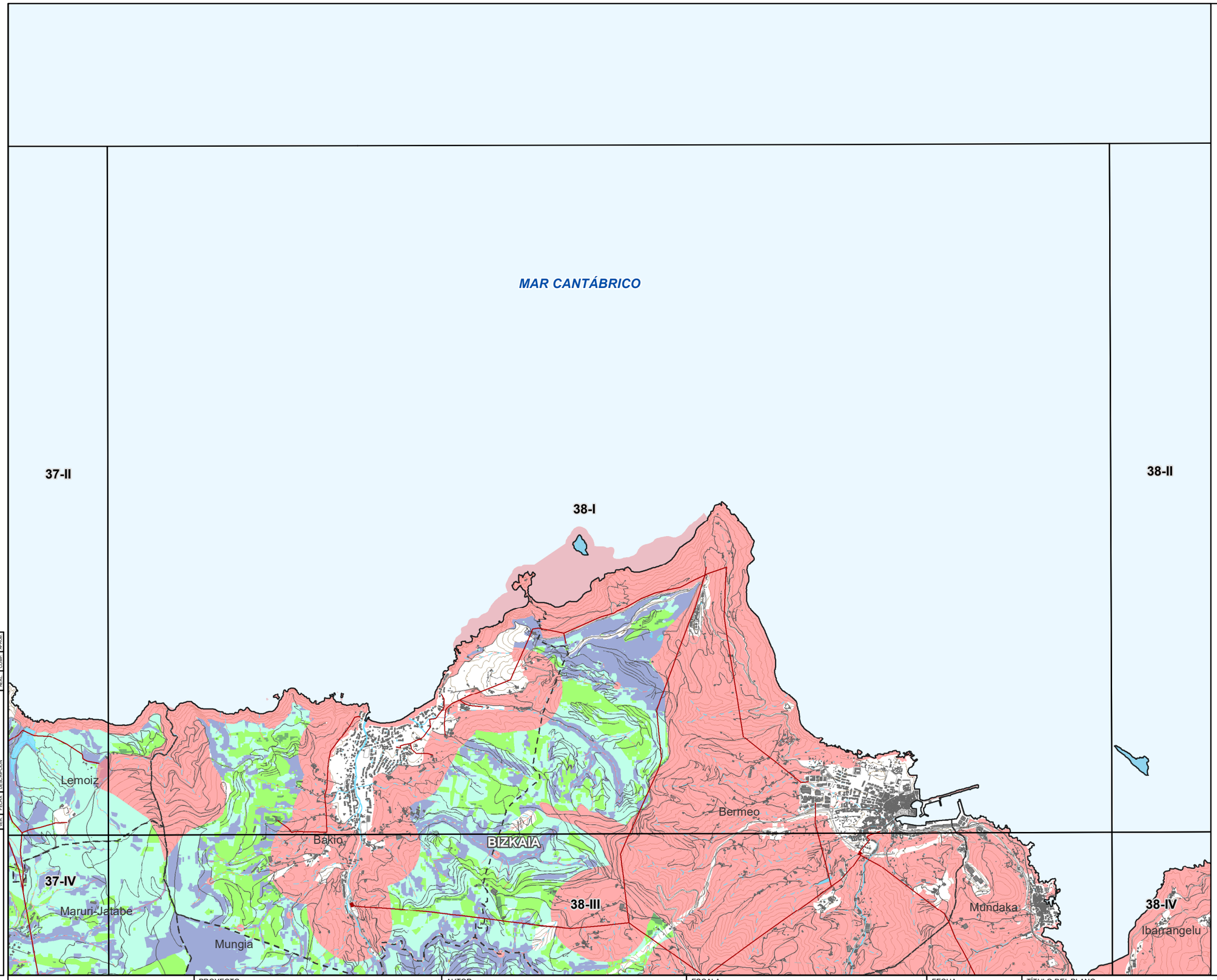

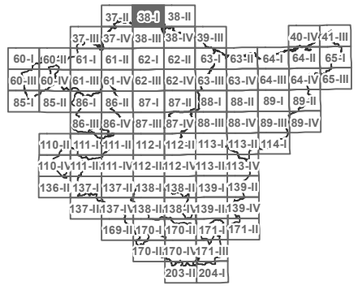

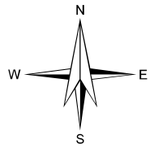

LEYENDA

- ZONAS DE LOCALIZACIÓN SELECCIONADA
- ZONAS DE EXCLUSIÓN

APTITUD

- ALTA
- MEDIA
- BAJA
- MUY BAJA

BASE CARTOGRÁFICA

- PARQUE FOTOVOLTAICO EXISTENTE
- SUBESTACIÓN ELÉCTRICA
- INFRAESTRUCTURA ELÉCTRICA
- LÍMITES MUNICIPALES

CODE:

PLANO: INICIAL / PROVISIONAL / DEFINITIVO

VER.	FECHA	DESCRIPCION	A.L.S. REAL	M.C.D. COMP.	M.C.D. APROB.

EUSKO JAURLARITZA — INDUSTRIA, TRANSIZIO ENERGETIKO ETA JASANGARRITASUN SAILA

GOBIERNO VASCO — DEPARTAMENTO DE INDUSTRIA, TRANSICIÓN ENERGÉTICA Y SOSTENIBILIDAD

PROYECTO
ASISTENCIA TÉCNICA PARA LA ELABORACIÓN Y TRAMITACIÓN DEL PLAN TERRITORIAL SECTORIAL DE ENERGÍAS RENOVABLES EN EUSKADI.
NÚMERO DE EXPEDIENTE: DESMA/010SV/2022.
Código: P1744A

AUTOR
saitec engineering
aytasa abogados y técnicos asociados S.L.

ESCALA
1:50.000 — Numérica
490 0 490 980 1.470 m — Gráfica — Original UNE A-3

FECHA
NOVIEMBRE 2024

TÍTULO DEL PLANO
Título: PLANOS DE ORDENACIÓN TERRITORIAL
ZONIFICACIÓN ENERGÍA SOLAR FOTOVOLTAICA EN TERRENO
DETALLE ZONIFICACIÓN CONJUNTA ENERGÍA SOLAR FOTOVOLTAICA EN TERRENO

NOMBRE DEL PLANO

N° PLANO: 1.1.4

Nº HOJA: 4

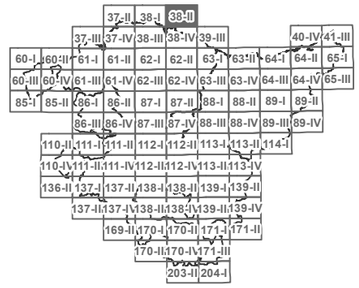

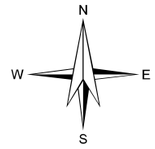

LEYENDA

ZONAS DE LOCALIZACIÓN SELECCIONADA

ZONAS DE EXCLUSIÓN

APTITUD

ALTA

MEDIA

BAJA

MUY BAJA

38-I

MAR CANTÁBRICO

38-II

Bermeo

38-III

BIZKAIA

Ibarrangelu

Elantxobe

Mundaka

38-IV

39-III

BASE CARTOGRÁFICA

PARQUE FOTOVOLTAICO EXISTENTE

SUBESTACIÓN ELÉCTRICA

INFRAESTRUCTURA ELÉCTRICA

LÍMITES MUNICIPALES

REV.	FECHA	DESCRIPCIÓN	A.L.S.	M.C.D.	M.C.G.
			REVIS.	COMP.	APROB.

CODE:

PLANO: ☐ INICIAL ■ PROVISIONAL ☐ DEFINITIVO

EUSKO JAURLARITZA GOBIERNO VASCO
INDUSTRIA, TRANTSIZIO ENERGETIKO ETA JASANGARRITASUN SAILA
DEPARTAMENTO DE INDUSTRIA, TRANSICIÓN ENERGÉTICA Y SOSTENIBILIDAD

PROYECTO
ASISTENCIA TÉCNICA PARA LA ELABORACIÓN Y TRAMITACIÓN DEL PLAN TERRITORIAL SECTORIAL DE ENERGÍAS RENOVABLES EN EUSKADI.
NÚMERO DE EXPEDIENTE: DESMA/010SV/2022.
Código: P1744A

AUTOR
saitec engineering
aytasa abogados y técnicos asociados S.L.

ESCALA
1:50.000
490 0 490 980 1.470 m
Numérica
Gráfica
Original UNE A-3

FECHA
NOVIEMBRE 2024

TÍTULO DEL PLANO
PLANOS DE ORDENACIÓN TERRITORIAL
Título: ZONIFICACIÓN ENERGÍA SOLAR FOTOVOLTAICA EN TERRENO
DETALLE ZONIFICACIÓN CONJUNTA ENERGÍA SOLAR FOTOVOLTAICA EN TERRENO

NOMBRE DEL PLANO

N° PLANO 1.1.4

Nº HOJA 5

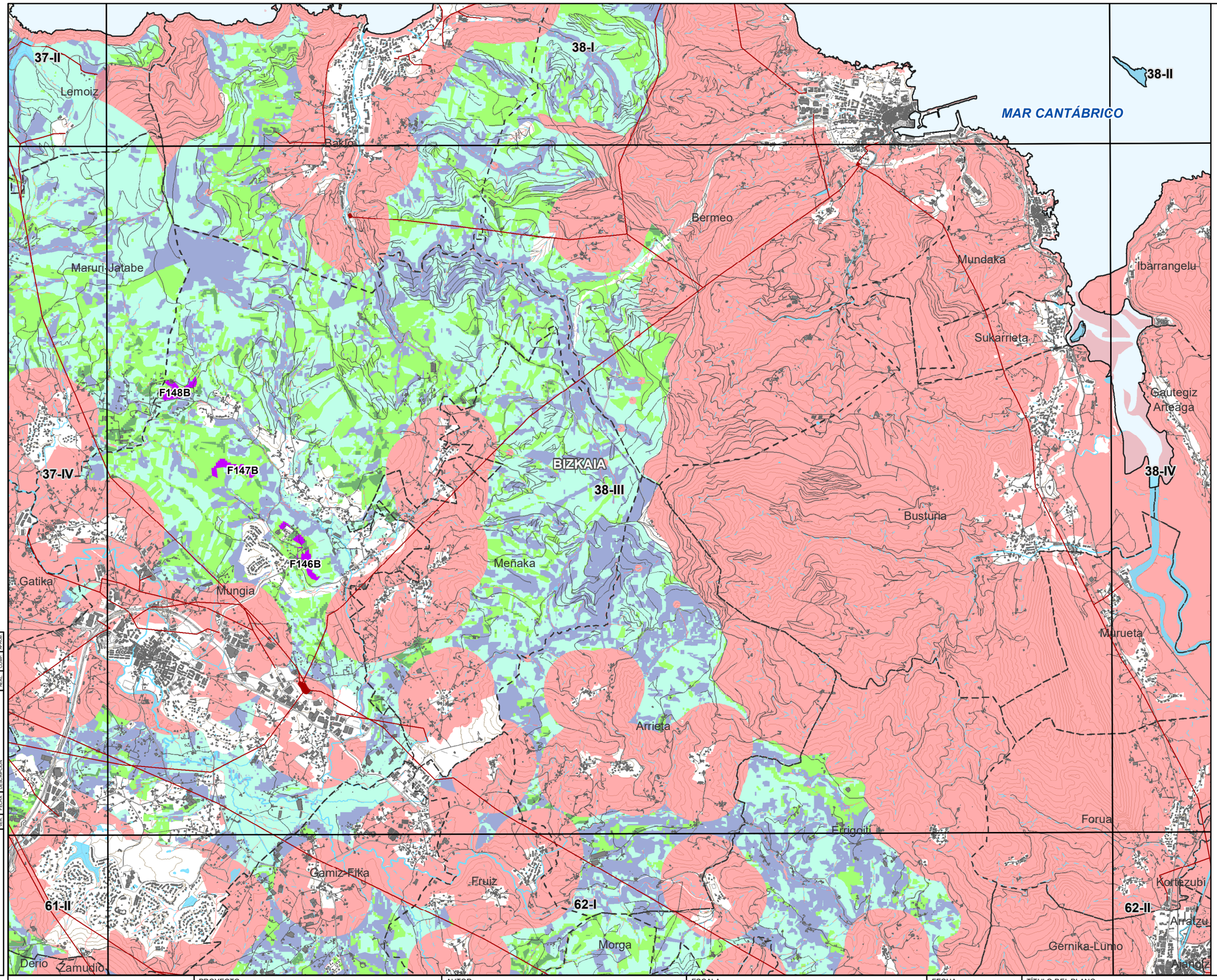

CODE:
PLANO: ☐ INICIAL ■ PROVISIONAL ☐ DEFINITIVO

VER.	FECHA	DESCRIPCIÓN	A.G.S.	M.C.D.	M.C.D.

EUSKO JAURLARITZA GOBIERNO VASCO
INDUSTRIA, TRANTZIZIO ENERGETIKO ETA JASANGARRITASUN SAILA
DEPARTAMENTO DE INDUSTRIA, TRANSICIÓN ENERGÉTICA Y SOSTENIBILIDAD

PROYECTO
ASISTENCIA TÉCNICA PARA LA ELABORACIÓN Y TRAMITACIÓN DEL PLAN TERRITORIAL SECTORIAL DE ENERGÍAS RENOVABLES EN EUSKADI.
NÚMERO DE EXPEDIENTE: DESMA/010SV/2022.
Código: P1744A

AUTOR
saitec engineering
aytasa abogados y técnicos asociados S.L.

ESCALA
1:50.000 Numérica
490 0 490 980 1.470 m
Gráfica
Original UNE A-3

FECHA
NOVIEMBRE 2024

TÍTULO DEL PLANO
PLANOS DE ORDENACIÓN TERRITORIAL
Título: ZONIFICACIÓN ENERGÍA SOLAR FOTOVOLTAICA EN TERRENO
DETALLE ZONIFICACIÓN CONJUNTA ENERGÍA SOLAR FOTOVOLTAICA EN TERRENO

NOMBRE DEL PLANO

N° PLANO	Nº HOJA
1.1.4	6

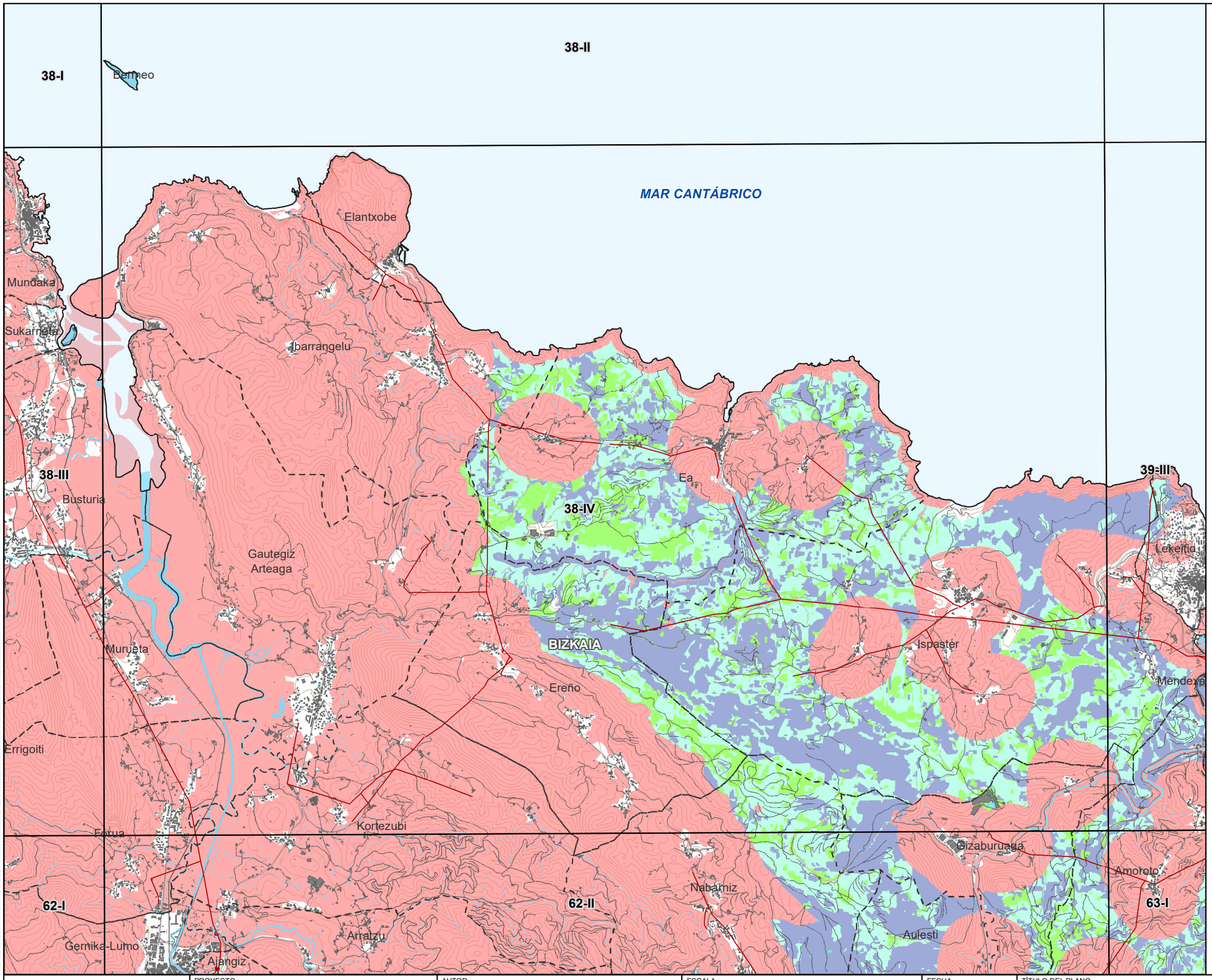

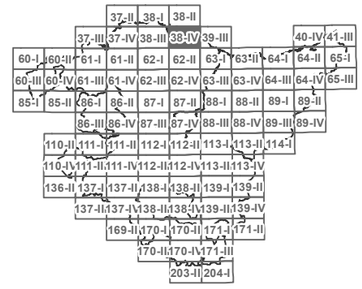

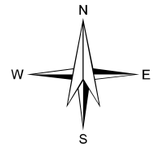

LEYENDA

- ZONAS DE LOCALIZACIÓN SELECCIONADA
- ZONAS DE EXCLUSIÓN

APTITUD

- ALTA
- MEDIA
- BAJA
- MUY BAJA

BASE CARTOGRÁFICA

- PARQUE FOTOVOLTAICO EXISTENTE
- SUBESTACIÓN ELÉCTRICA
- INFRAESTRUCTURA ELÉCTRICA
- LÍMITES MUNICIPALES

REV.	FECHA	DESCRIPCIÓN	A.I.S.	M.C.D.	COORD.	M.C.S.

CODE:

PLANO: ☐ INICIAL ■ PROVISIONAL ☐ DEFINITIVO

EUSKO JAURLARITZA GOBIERNO VASCO
INDUSTRIA, TRANTZIZIO ENERGETIKO ETA JASANGARRITASUN SAILA
DEPARTAMENTO DE INDUSTRIA, TRANSICIÓN ENERGÉTICA Y SOSTENIBILIDAD

PROYECTO
ASISTENCIA TÉCNICA PARA LA ELABORACIÓN Y TRAMITACIÓN DEL PLAN TERRITORIAL SECTORIAL DE ENERGÍAS RENOVABLES EN EUSKADI.
NÚMERO DE EXPEDIENTE: DESMA/010SV/2022.
Código: P1744A

AUTOR
saitec engineering
aytasa abogados y técnicos asociados S.L.

ESCALA
1:50.000
Numérica
490 0 490 980 1.470 m
Gráfica
Original UNE A-3

FECHA
NOVIEMBRE 2024

TÍTULO DEL PLANO
PLANOS DE ORDENACIÓN TERRITORIAL
Título: ZONIFICACIÓN ENERGÍA SOLAR FOTOVOLTAICA EN TERRENO
DETALLE ZONIFICACIÓN CONJUNTA ENERGÍA SOLAR FOTOVOLTAICA EN TERRENO

NOMBRE DEL PLANO

Nº PLANO	Nº HOJA
1.1.4	7

38-II

38-IV

39-III

63-II

62-II

63-I

MAR CANTÁBRICO

Lekeitio

Ispaster

BIZKAIA

Mendexa

Gizaburuaga

Amoroto

Berriatua

Ondarroa

Mutriku

GIPUZKOA

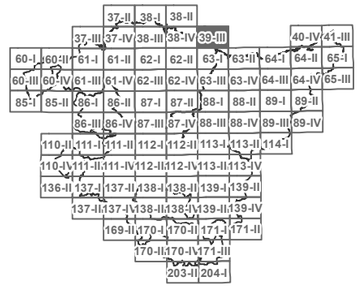

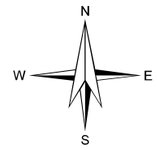

LEYENDA

- ZONAS DE LOCALIZACIÓN SELECCIONADA
- ZONAS DE EXCLUSIÓN

APTITUD

- ALTA
- MEDIA
- BAJA
- MUY BAJA

BASE CARTOGRÁFICA

- PARQUE FOTOVOLTAICO EXISTENTE
- SUBESTACIÓN ELÉCTRICA
- INFRAESTRUCTURA ELÉCTRICA
- LÍMITES MUNICIPALES

CODE:

PLANO: ☐ INICIAL ■ PROVISIONAL ☐ DEFINITIVO

NRO.	FECHA	DESCRIPCIÓN	A.I.S.	REAL	M.C.G.	CHKD	APROB.

EUSKO JAURLARITZA GOBIERNO VASCO
INDUSTRIA, TRANTZIZIO ENERGETIKO ETA JASANGARRITASUN SAILA
DEPARTAMENTO DE INDUSTRIA, TRANSICIÓN ENERGÉTICA Y SOSTENIBILIDAD

PROYECTO
ASISTENCIA TÉCNICA PARA LA ELABORACIÓN Y TRAMITACIÓN DEL PLAN TERRITORIAL SECTORIAL DE ENERGÍAS RENOVABLES EN EUSKADI.
NÚMERO DE EXPEDIENTE: DESMA/010SV/2022.
Código: P1744A

AUTOR
saitec engineering
aytasa abogados y técnicos asociados S.L.

ESCALA
1:50.000 Numérica
490 0 490 980 1.470 m
Gráfica
Original UNE A-3

FECHA
NOVIEMBRE 2024

TÍTULO DEL PLANO
PLANOS DE ORDENACIÓN TERRITORIAL
Título: ZONIFICACIÓN ENERGÍA SOLAR FOTOVOLTAICA EN TERRENO
DETALLE ZONIFICACIÓN CONJUNTA ENERGÍA SOLAR FOTOVOLTAICA EN TERRENO

NOMBRE DEL PLANO

N° PLANO	Nº HOJA
1.1.4	8

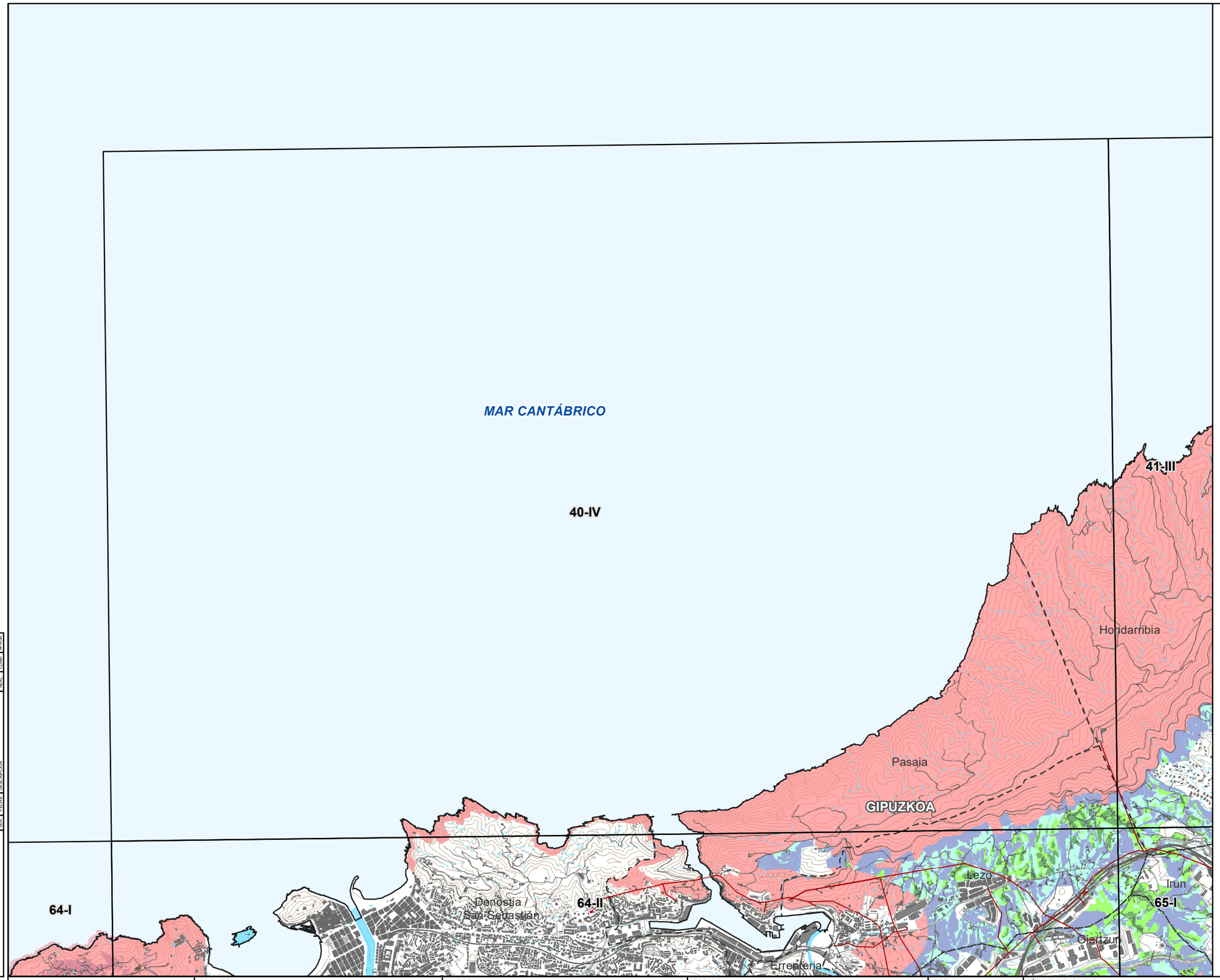

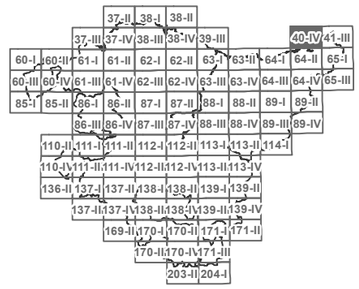

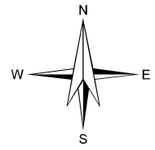

LEYENDA

ZONAS DE LOCALIZACIÓN SELECCIONADA

ZONAS DE EXCLUSIÓN

APTITUD

ALTA

MEDIA

BAJA

MUY BAJA

BASE CARTOGRÁFICA

PARQUE FOTOVOLTAICO EXISTENTE

SUBESTACIÓN ELÉCTRICA

INFRAESTRUCTURA ELÉCTRICA

LÍMITES MUNICIPALES

CODE:

PLANO: ☐ INICIAL ■ PROVISIONAL ☐ DEFINITIVO

NÚM.	FECHA	DESCRIPCIÓN	A.L.S.	M.C.D.	M.C.G.
			REV.	COMP.	APROB.

EUSKO JAURLARITZA GOBIERNO VASCO
INDUSTRIA, TRANTSIZIO ENERGETIKO ETA JASANGARRITASUN SAILA
DEPARTAMENTO DE INDUSTRIA, TRANSICIÓN ENERGÉTICA Y SOSTENIBILIDAD

PROYECTO
ASISTENCIA TÉCNICA PARA LA ELABORACIÓN Y TRAMITACIÓN DEL PLAN TERRITORIAL SECTORIAL DE ENERGÍAS RENOVABLES EN EUSKADI.
NÚMERO DE EXPEDIENTE: DESMA/010SV/2022.
Código: P1744A

AUTOR
saitec engineering
aytasa abogados y técnicos asociados S.L.

ESCALA
1:50.000
490 0 490 980 1.470 m
Numérica Gráfica Original UNE A-3

FECHA
NOVIEMBRE 2024

TÍTULO DEL PLANO
PLANOS DE ORDENACIÓN TERRITORIAL
Título: ZONIFICACIÓN ENERGÍA SOLAR FOTOVOLTAICA EN TERRENO
DETALLE ZONIFICACIÓN CONJUNTA ENERGÍA SOLAR FOTOVOLTAICA EN TERRENO

NOMBRE DEL PLANO

N° PLANO 1.1.4

Nº HOJA 9

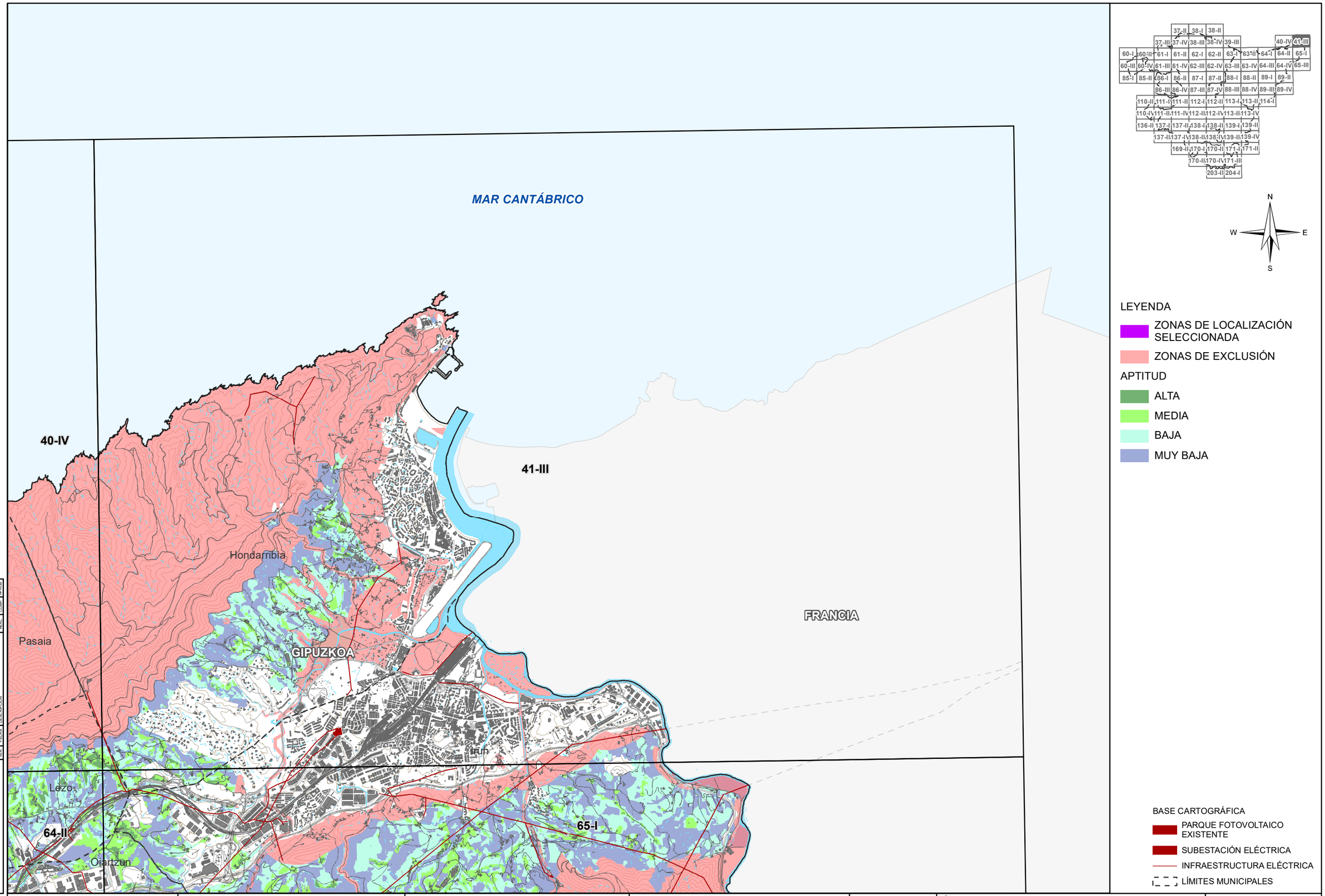

LEYENDA

- ZONAS DE LOCALIZACIÓN SELECCIONADA
- ZONAS DE EXCLUSIÓN

APTITUD

- ALTA
- MEDIA
- BAJA
- MUY BAJA

BASE CARTOGRÁFICA

- PARQUE FOTOVOLTAICO EXISTENTE
- SUBESTACIÓN ELÉCTRICA
- INFRAESTRUCTURA ELÉCTRICA
- LÍMITES MUNICIPALES

CODE:
PLANO: ☐ INICIAL ■ PROVISIONAL ☐ DEFINITIVO

REV.	FECHA	DESCRIPCIÓN	REALIZADO	COMPROBADO	APROBADO
			A.L.S.	M.C.D.	M.C.G.

EUSKO JAURLARITZA GOBIERNO VASCO
INDUSTRIA, TRANTSIZIO ENERGETIKO ETA JASANGARRITASUN SAILA
DEPARTAMENTO DE INDUSTRIA, TRANSICIÓN ENERGÉTICA Y SOSTENIBILIDAD

PROYECTO
ASISTENCIA TÉCNICA PARA LA ELABORACIÓN Y TRAMITACIÓN DEL PLAN TERRITORIAL SECTORIAL DE ENERGÍAS RENOVABLES EN EUSKADI.
NÚMERO DE EXPEDIENTE: DESMA/010SV/2022.
Código: P1744A

AUTOR
saitec engineering
aytasa abogados y técnicos asociados S.L.

ESCALA
1:50.000
Numérica
490 0 490 980 1.470 m
Gráfica
Original UNE A-3

FECHA
NOVIEMBRE 2024

TÍTULO DEL PLANO
PLANOS DE ORDENACIÓN TERRITORIAL
Título: ZONIFICACIÓN ENERGÍA SOLAR FOTOVOLTAICA EN TERRENO
DETALLE ZONIFICACIÓN CONJUNTA ENERGÍA SOLAR FOTOVOLTAICA EN TERRENO

NOMBRE DEL PLANO

Nº PLANO	Nº HOJA
1.1.4	10

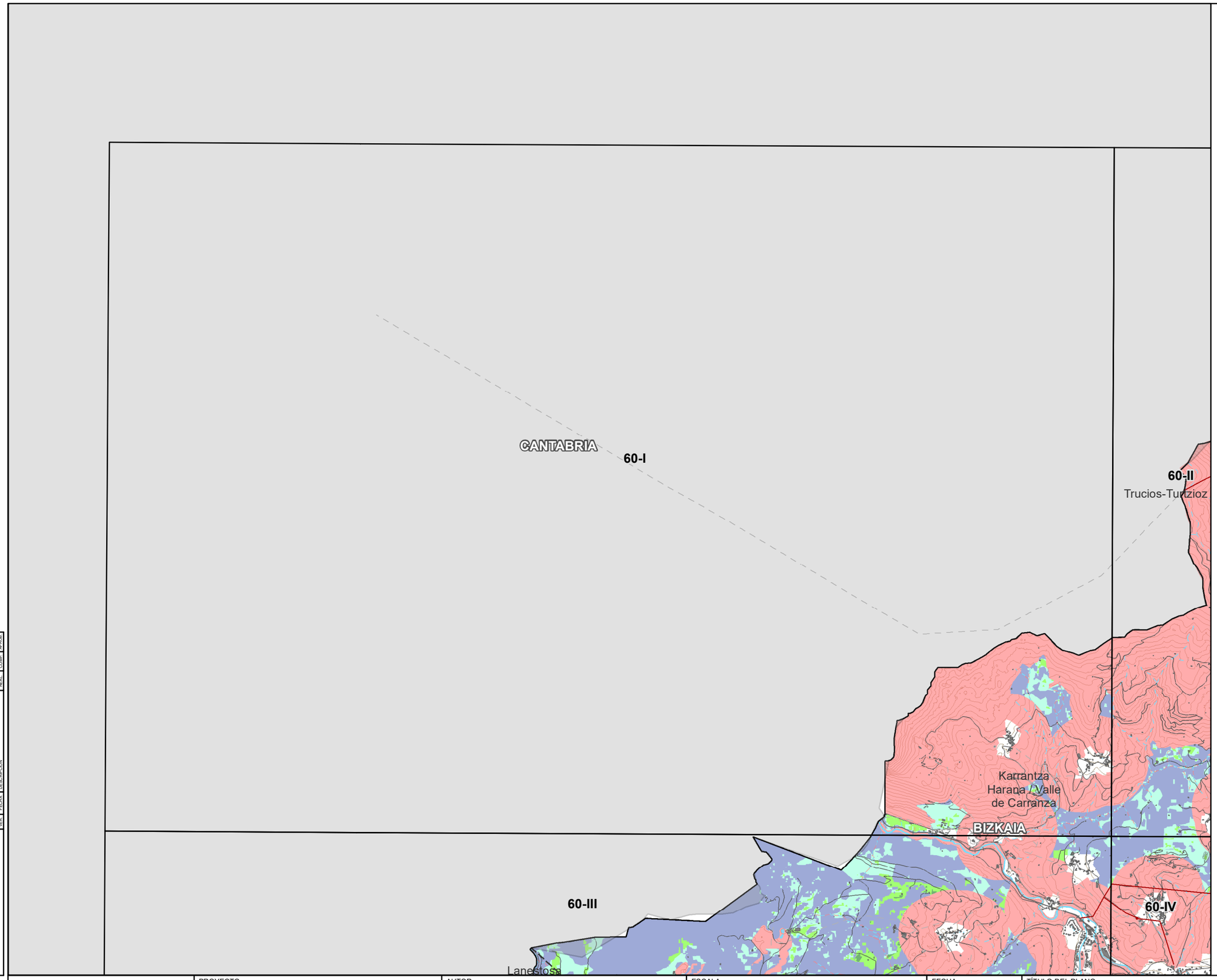

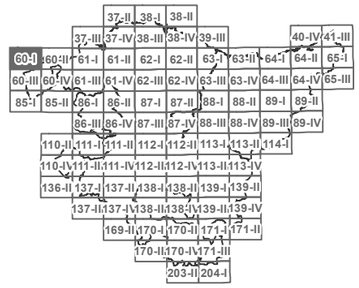

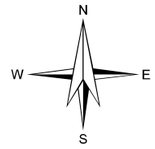

LEYENDA

- ZONAS DE LOCALIZACIÓN SELECCIONADA
- ZONAS DE EXCLUSIÓN

APTITUD

- ALTA
- MEDIA
- BAJA
- MUY BAJA

BASE CARTOGRÁFICA

- PARQUE FOTOVOLTAICO EXISTENTE
- SUBESTACIÓN ELÉCTRICA
- INFRAESTRUCTURA ELÉCTRICA
- LÍMITES MUNICIPALES

CODE:

PLANO: INICIAL / PROVISIONAL / DEFINITIVO

VER.	FECHA	DESCRIPCION	REAL	COMP.	APROB.
			A.L.S.	M.C.D.	M.C.D.

EUSKO JAURLARITZA — INDUSTRIA, TRANTSIZIO ENERGETIKO ETA JASANGARRITASUN SAILA
GOBIERNO VASCO — DEPARTAMENTO DE INDUSTRIA, TRANSICIÓN ENERGÉTICA Y SOSTENIBILIDAD

PROYECTO
ASISTENCIA TÉCNICA PARA LA ELABORACIÓN Y TRAMITACIÓN DEL PLAN TERRITORIAL SECTORIAL DE ENERGÍAS RENOVABLES EN EUSKADI.
NÚMERO DE EXPEDIENTE: DESMA/010SV/2022.
Código: P1744A

AUTOR
saitec engineering
aytasa abogados y técnicos asociados S.L.

ESCALA
1:50.000 — Numérica
490 0 490 980 1.470 m — Gráfica — Original UNE A-3

FECHA
NOVIEMBRE 2024

TÍTULO DEL PLANO
PLANOS DE ORDENACIÓN TERRITORIAL
Título: ZONIFICACIÓN ENERGÍA SOLAR FOTOVOLTAICA EN TERRENO
DETALLE ZONIFICACIÓN CONJUNTA ENERGÍA SOLAR FOTOVOLTAICA EN TERRENO

NOMBRE DEL PLANO
N° PLANO: 1.1.4
Nº HOJA: 11

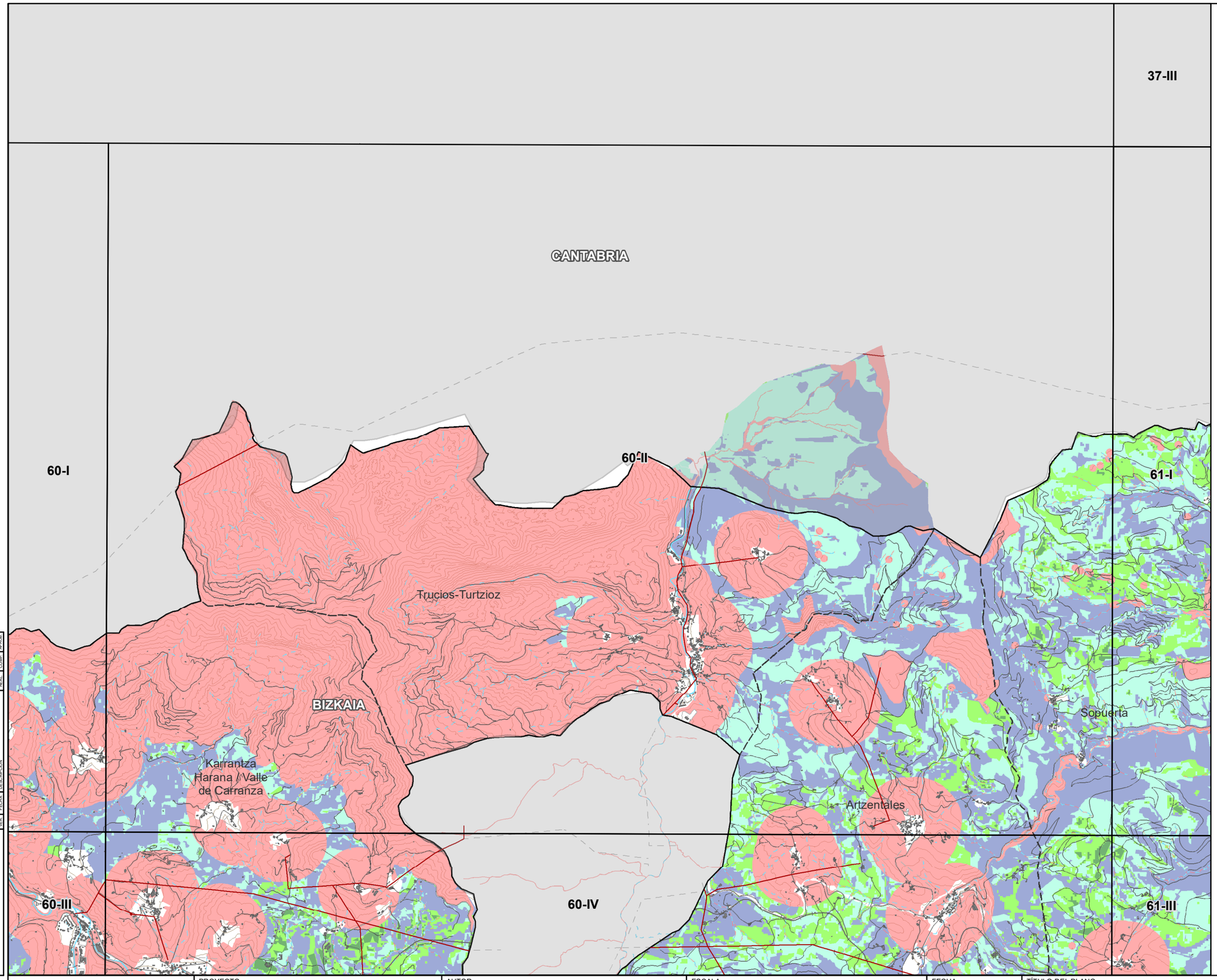

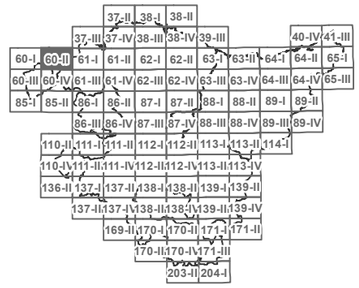

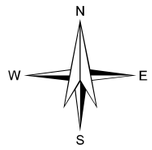

LEYENDA

- ZONAS DE LOCALIZACIÓN SELECCIONADA
- ZONAS DE EXCLUSIÓN

APTITUD

- ALTA
- MEDIA
- BAJA
- MUY BAJA

BASE CARTOGRÁFICA

- PARQUE FOTOVOLTAICO EXISTENTE
- SUBESTACIÓN ELÉCTRICA
- INFRAESTRUCTURA ELÉCTRICA
- LÍMITES MUNICIPALES

CODE:
PLANO: INICIAL / PROVISIONAL / DEFINITIVO

VER.	FECHA	DESCRIPCION	A.L.S.	M.C.D.	M.C.D.
			REAL	COMP	APROB

EUSKO JAURLARITZA — INDUSTRIA, TRANTSIZIO ENERGETIKO ETA JASANGARRITA SUN SAILA
GOBIERNO VASCO — DEPARTAMENTO DE INDUSTRIA, TRANSICIÓN ENERGÉTICA Y SOSTENIBILIDAD

PROYECTO
ASISTENCIA TÉCNICA PARA LA ELABORACIÓN Y TRAMITACIÓN DEL PLAN TERRITORIAL SECTORIAL DE ENERGÍAS RENOVABLES EN EUSKADI.
NÚMERO DE EXPEDIENTE: DESMA/010SV/2022.
Código: P1744A

AUTOR
saitec engineering
aytasa abogados y técnicos asociados S.L.

ESCALA
1:50.000 — Numérica
490 0 490 980 1.470 m — Gráfica
Original UNE A-3

FECHA
NOVIEMBRE 2024

TÍTULO DEL PLANO
PLANOS DE ORDENACIÓN TERRITORIAL
Título: ZONIFICACIÓN ENERGÍA SOLAR FOTOVOLTAICA EN TERRENO
DETALLE ZONIFICACIÓN CONJUNTA ENERGÍA SOLAR FOTOVOLTAICA EN TERRENO

NOMBRE DEL PLANO
Nº PLANO: 1.1.4
Nº HOJA: 12

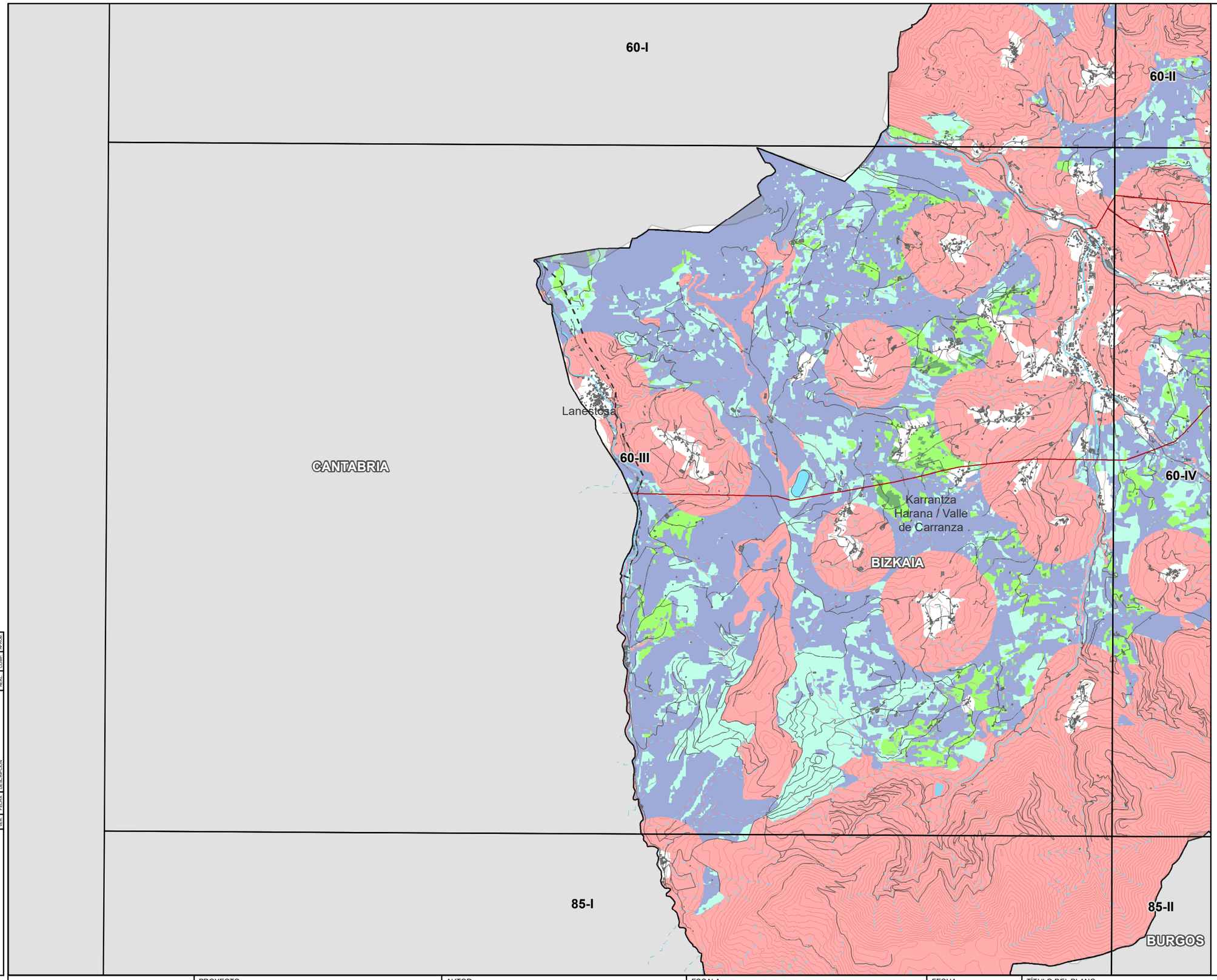

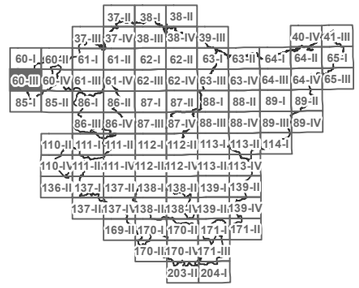

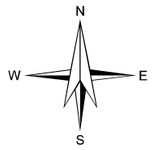

LEYENDA

- ZONAS DE LOCALIZACIÓN SELECCIONADA
- ZONAS DE EXCLUSIÓN

APTITUD

- ALTA
- MEDIA
- BAJA
- MUY BAJA

BASE CARTOGRÁFICA

- PARQUE FOTOVOLTAICO EXISTENTE
- SUBESTACIÓN ELÉCTRICA
- INFRAESTRUCTURA ELÉCTRICA
- LÍMITES MUNICIPALES

CODE:							
PLANO:	☐ INICIAL ■ PROVISIONAL ☐ DEFINITIVO	VER.	FECHA	DESCRIPCION	A.S.	M.C.D.	M.C.D.

EUSKO JAURLARITZA GOBIERNO VASCO
INDUSTRIA, TRANTZIZIO ENERGETIKO ETA JASANGARRITASUN SAILA
DEPARTAMENTO DE INDUSTRIA, TRANSICIÓN ENERGÉTICA Y SOSTENIBILIDAD

PROYECTO
ASISTENCIA TÉCNICA PARA LA ELABORACIÓN Y TRAMITACIÓN DEL PLAN TERRITORIAL SECTORIAL DE ENERGÍAS RENOVABLES EN EUSKADI.
NÚMERO DE EXPEDIENTE: DESMA/010SV/2022.
Código: P1744A

AUTOR
saitec engineering
aytasa abogados y técnicos asociados S.L.

ESCALA
1:50.000 Numérica
490 0 490 980 1.470 m
Gráfica
Original UNE A-3

FECHA
NOVIEMBRE 2024

TÍTULO DEL PLANO
PLANOS DE ORDENACIÓN TERRITORIAL
Título: ZONIFICACIÓN ENERGÍA SOLAR FOTOVOLTAICA EN TERRENO
DETALLE ZONIFICACIÓN CONJUNTA ENERGÍA SOLAR FOTOVOLTAICA EN TERRENO

NOMBRE DEL PLANO

Nº PLANO	Nº HOJA
1.1.4	13

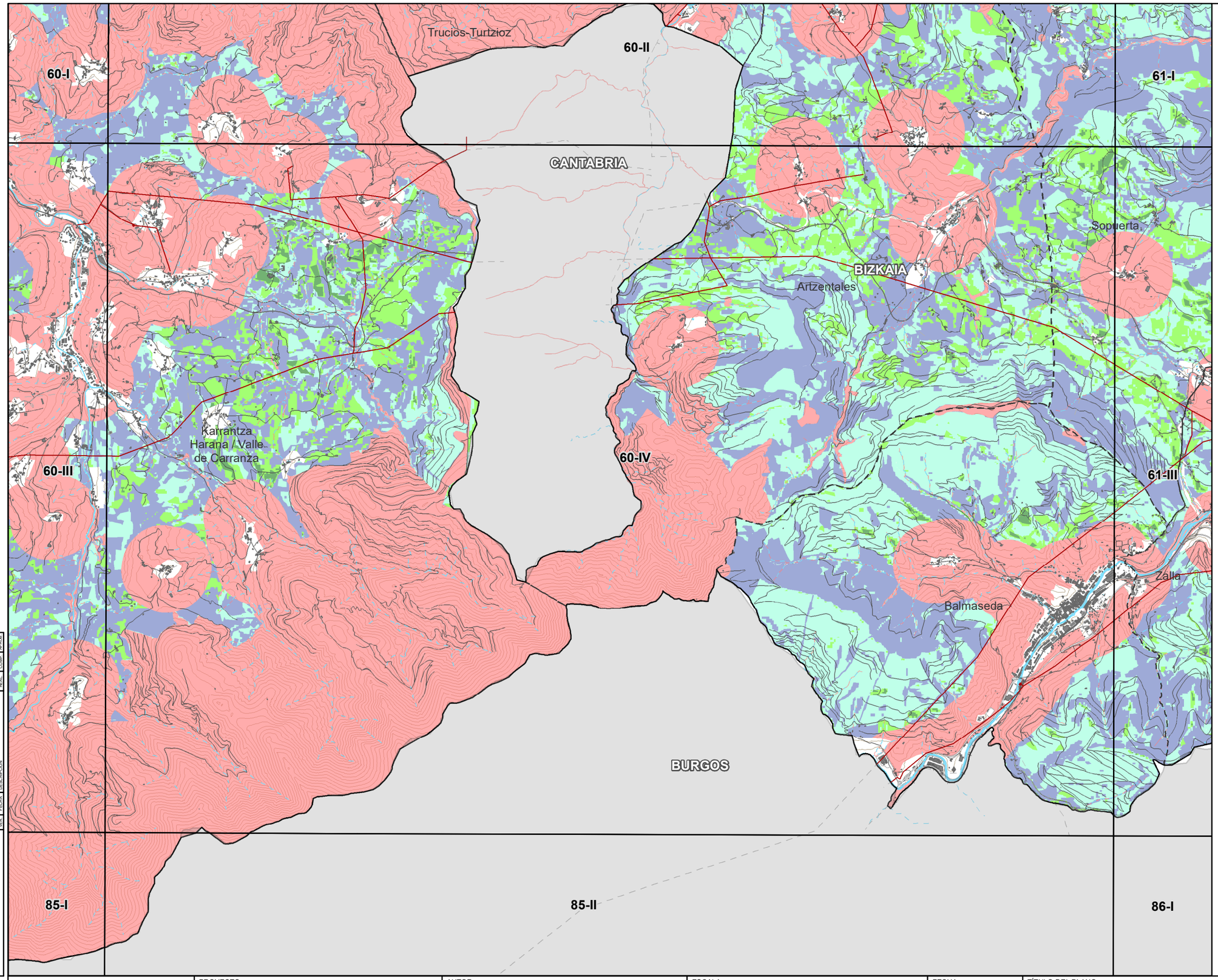

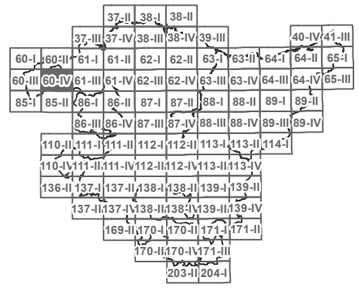

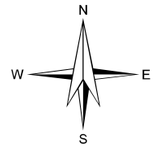

LEYENDA

- ZONAS DE LOCALIZACIÓN SELECCIONADA
- ZONAS DE EXCLUSIÓN

APTITUD

- ALTA
- MEDIA
- BAJA
- MUY BAJA

BASE CARTOGRÁFICA

- PARQUE FOTOVOLTAICO EXISTENTE
- SUBESTACIÓN ELÉCTRICA
- INFRAESTRUCTURA ELÉCTRICA
- LÍMITES MUNICIPALES

VER.	FECHA	DESCRIPCION	REAL	COMP.	APROB.
			A.L.S.	M.C.D.	M.C.D.

CODE:

PLANO: ☐ INICIAL ■ PROVISIONAL ☐ DEFINITIVO

EUSKO JAURLARITZA — INDUSTRIA, TRANTSIZIO ENERGETIKO ETA JASANGARRITASUN SAILA

GOBIERNO VASCO — DEPARTAMENTO DE INDUSTRIA, TRANSICIÓN ENERGÉTICA Y SOSTENIBILIDAD

PROYECTO
ASISTENCIA TÉCNICA PARA LA ELABORACIÓN Y TRAMITACIÓN DEL PLAN TERRITORIAL SECTORIAL DE ENERGÍAS RENOVABLES EN EUSKADI.
NÚMERO DE EXPEDIENTE: DESMA/010SV/2022.
Código: P1744A

AUTOR
saitec engineering
aytasa abogados y técnicos asociados S.L.

ESCALA
1:50.000 — Numérica
490 0 490 980 1.470 m — Gráfica — Original UNE A-3

FECHA
NOVIEMBRE 2024

TÍTULO DEL PLANO
PLANOS DE ORDENACIÓN TERRITORIAL
Título: ZONIFICACIÓN ENERGÍA SOLAR FOTOVOLTAICA EN TERRENO
DETALLE ZONIFICACIÓN CONJUNTA ENERGÍA SOLAR FOTOVOLTAICA EN TERRENO

NOMBRE DEL PLANO

N° PLANO: 1.1.4
Nº HOJA: 14

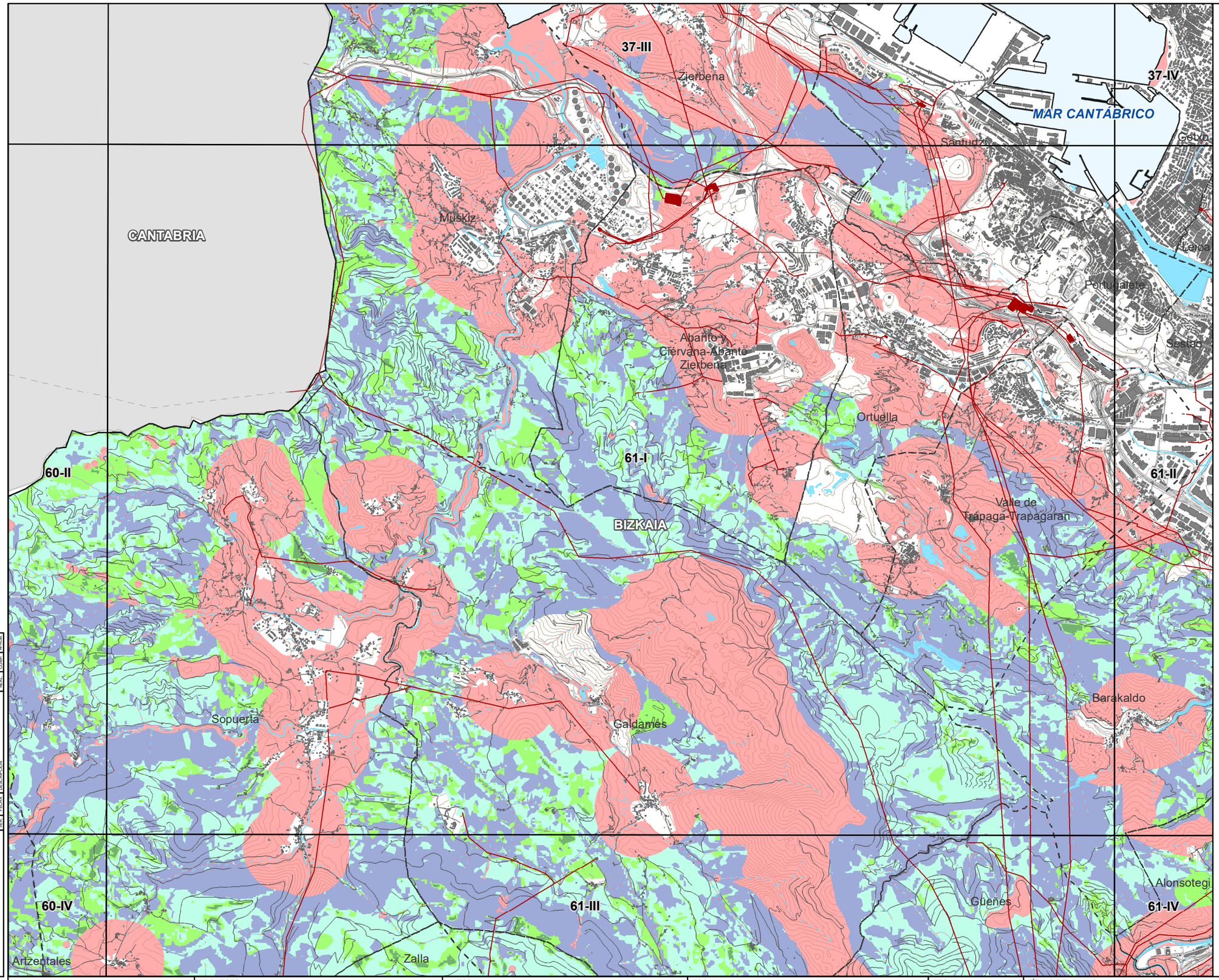

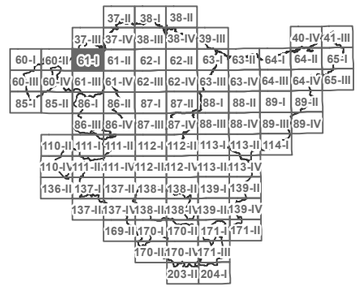



LEYENDA

- ZONAS DE LOCALIZACIÓN SELECCIONADA
- ZONAS DE EXCLUSIÓN

APTITUD

- ALTA
- MEDIA
- BAJA
- MUY BAJA

BASE CARTOGRÁFICA

- PARQUE FOTOVOLTAICO EXISTENTE
- SUBESTACIÓN ELÉCTRICA
- INFRAESTRUCTURA ELÉCTRICA
- LÍMITES MUNICIPALES

CODE:

PLANO: ☐ INICIAL ■ PROVISIONAL ☐ DEFINITIVO

VER.	FECHA	DESCRIPCION	REAL.	COMP.	M.C.D.
			A.L.S.	M.C.D.	M.C.D.

EUSKO JAURLARITZA GOBIERNO VASCO
INDUSTRIA, TRANTSIZIO ENERGETIKO ETA JASANGARRITASUN SAILA
DEPARTAMENTO DE INDUSTRIA, TRANSICIÓN ENERGÉTICA Y SOSTENIBILIDAD

PROYECTO
ASISTENCIA TÉCNICA PARA LA ELABORACIÓN Y TRAMITACIÓN DEL PLAN TERRITORIAL SECTORIAL DE ENERGÍAS RENOVABLES EN EUSKADI.
NÚMERO DE EXPEDIENTE: DESMA/010SV/2022.
Código: P1744A

AUTOR
saitec engineering
aytasa abogados y técnicos asociados S.L.

ESCALA
1:50.000
490 0 490 980 1.470 m
Numérica
Gráfica
Original UNE A-3

FECHA
NOVIEMBRE 2024

TÍTULO DEL PLANO
PLANOS DE ORDENACIÓN TERRITORIAL
Título: ZONIFICACIÓN ENERGÍA SOLAR FOTOVOLTAICA EN TERRENO
DETALLE ZONIFICACIÓN CONJUNTA ENERGÍA SOLAR FOTOVOLTAICA EN TERRENO

NOMBRE DEL PLANO

N° PLANO 1.1.4

Nº HOJA 15

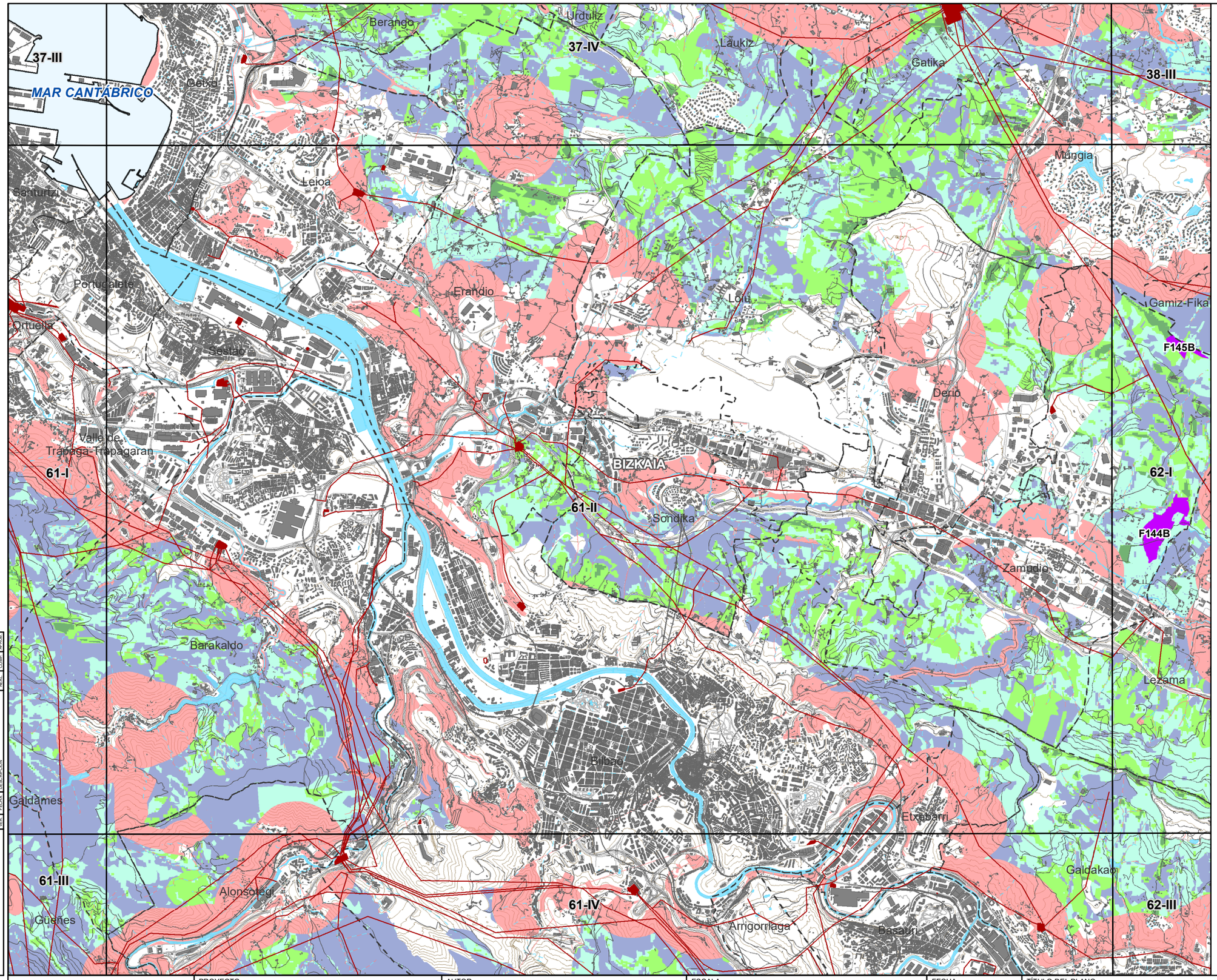

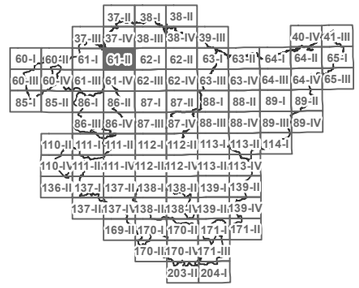

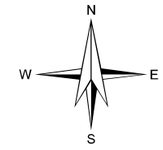

LEYENDA

ZONAS DE LOCALIZACIÓN SELECCIONADA

ZONAS DE EXCLUSIÓN

APTITUD

ALTA

MEDIA

BAJA

MUY BAJA

BASE CARTOGRÁFICA

PARQUE FOTOVOLTAICO EXISTENTE

SUBESTACIÓN ELÉCTRICA

INFRAESTRUCTURA ELÉCTRICA

LÍMITES MUNICIPALES

VER.	FECHA	DESCRIPCIÓN	REALIZ.	COMP.	APROB.
			A.L.S.	M.C.D.	M.C.D.

CODE:

PLANO: ☐ INICIAL ■ PROVISIONAL ☐ DEFINITIVO

EUSKO JAURLARITZA GOBIERNO VASCO
INDUSTRIA, TRANTSIZIO ENERGETIKO ETA JASANGARRITASUN SAILA
DEPARTAMENTO DE INDUSTRIA, TRANSICIÓN ENERGÉTICA Y SOSTENIBILIDAD

PROYECTO
ASISTENCIA TÉCNICA PARA LA ELABORACIÓN Y TRAMITACIÓN DEL PLAN TERRITORIAL SECTORIAL DE ENERGÍAS RENOVABLES EN EUSKADI.
NÚMERO DE EXPEDIENTE: DESMA/010SV/2022.
Código: P1744A

AUTOR
saitec engineering
aytasa abogados y técnicos asociados S.L.

ESCALA
1:50.000
Numérica
490 0 490 980 1.470 m
Gráfica
Original UNE A-3

FECHA
NOVIEMBRE 2024

TÍTULO DEL PLANO
Título: PLANOS DE ORDENACIÓN TERRITORIAL
ZONIFICACIÓN ENERGÍA SOLAR FOTOVOLTAICA EN TERRENO
DETALLE ZONIFICACIÓN CONJUNTA ENERGÍA SOLAR FOTOVOLTAICA EN TERRENO

NOMBRE DEL PLANO

Nº PLANO	Nº HOJA
1.1.4	16

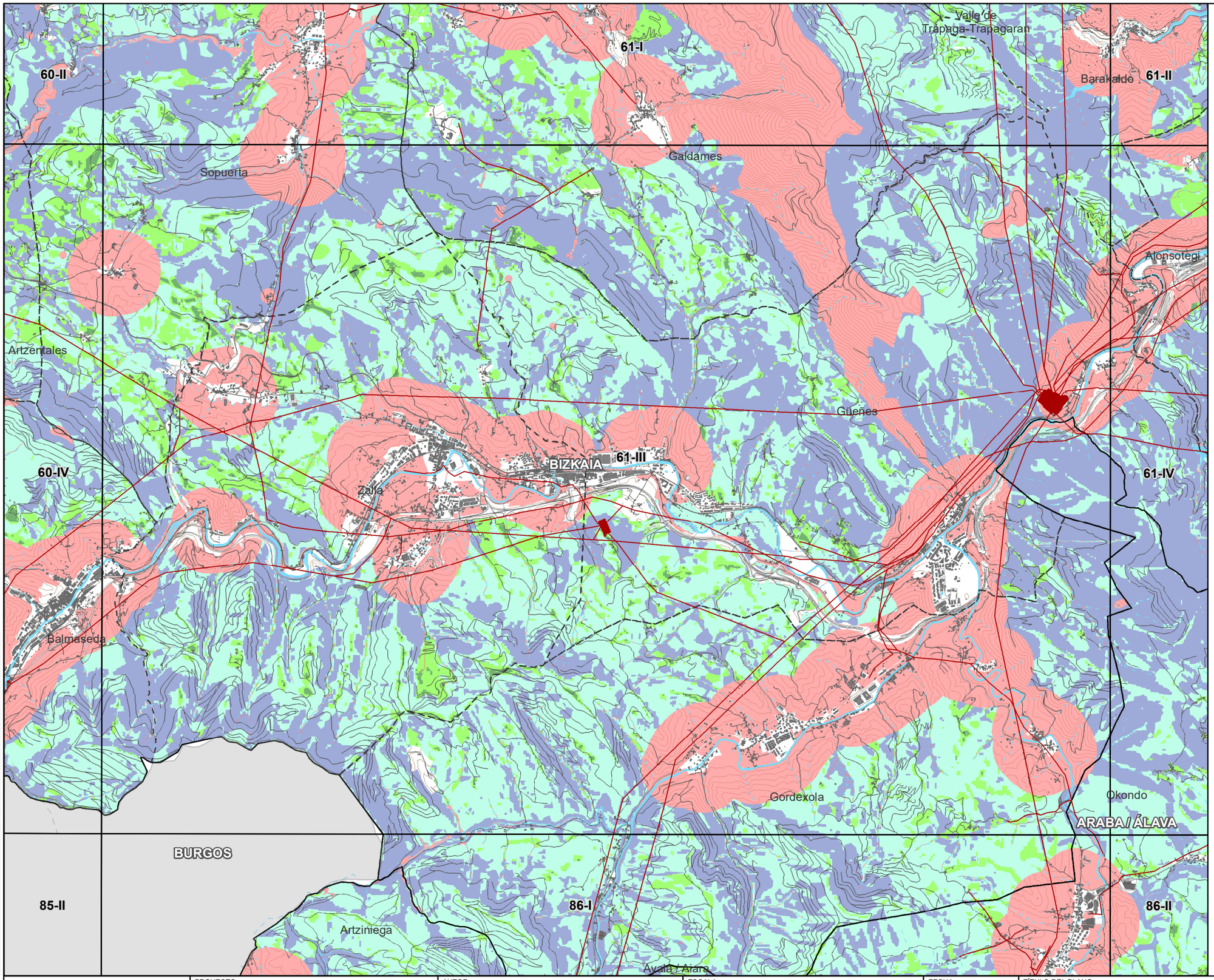

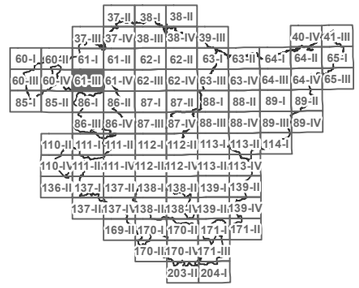

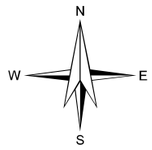

LEYENDA

- ZONAS DE LOCALIZACIÓN SELECCIONADA
- ZONAS DE EXCLUSIÓN

APTITUD

- ALTA
- MEDIA
- BAJA
- MUY BAJA

BASE CARTOGRÁFICA

- PARQUE FOTOVOLTAICO EXISTENTE
- SUBESTACIÓN ELÉCTRICA
- INFRAESTRUCTURA ELÉCTRICA
- LÍMITES MUNICIPALES

CODE:
PLANO: ☐ INICIAL ■ PROVISIONAL ☐ DEFINITIVO

REV.	FECHA	DESCRIPCION	A.I.S.	M.G.D.	M.C.S.
			REVI.	DISEÑO	APROB.

EUSKO JAURLARITZA GOBIERNO VASCO
INDUSTRIA, TRANTSIZIO ENERGETIKO ETA JASANGARRITASUN SAILA
DEPARTAMENTO DE INDUSTRIA, TRANSICIÓN ENERGÉTICA Y SOSTENIBILIDAD

PROYECTO
ASISTENCIA TÉCNICA PARA LA ELABORACIÓN Y TRAMITACIÓN DEL PLAN TERRITORIAL SECTORIAL DE ENERGÍAS RENOVABLES EN EUSKADI.
NÚMERO DE EXPEDIENTE: DESMA/010SV/2022.
Código: P1744A

AUTOR
saitec engineering
aytasa abogados y técnicos asociados S.L.

ESCALA
1:50.000
490 0 490 980 1.470 m
Numérica | Gráfica | Original UNE A-3

FECHA
NOVIEMBRE 2024

TÍTULO DEL PLANO
PLANOS DE ORDENACIÓN TERRITORIAL
Título: ZONIFICACIÓN ENERGÍA SOLAR FOTOVOLTAICA EN TERRENO
DETALLE ZONIFICACIÓN CONJUNTA ENERGÍA SOLAR FOTOVOLTAICA EN TERRENO

NOMBRE DEL PLANO

Nº PLANO	Nº HOJA
1.1.4	17

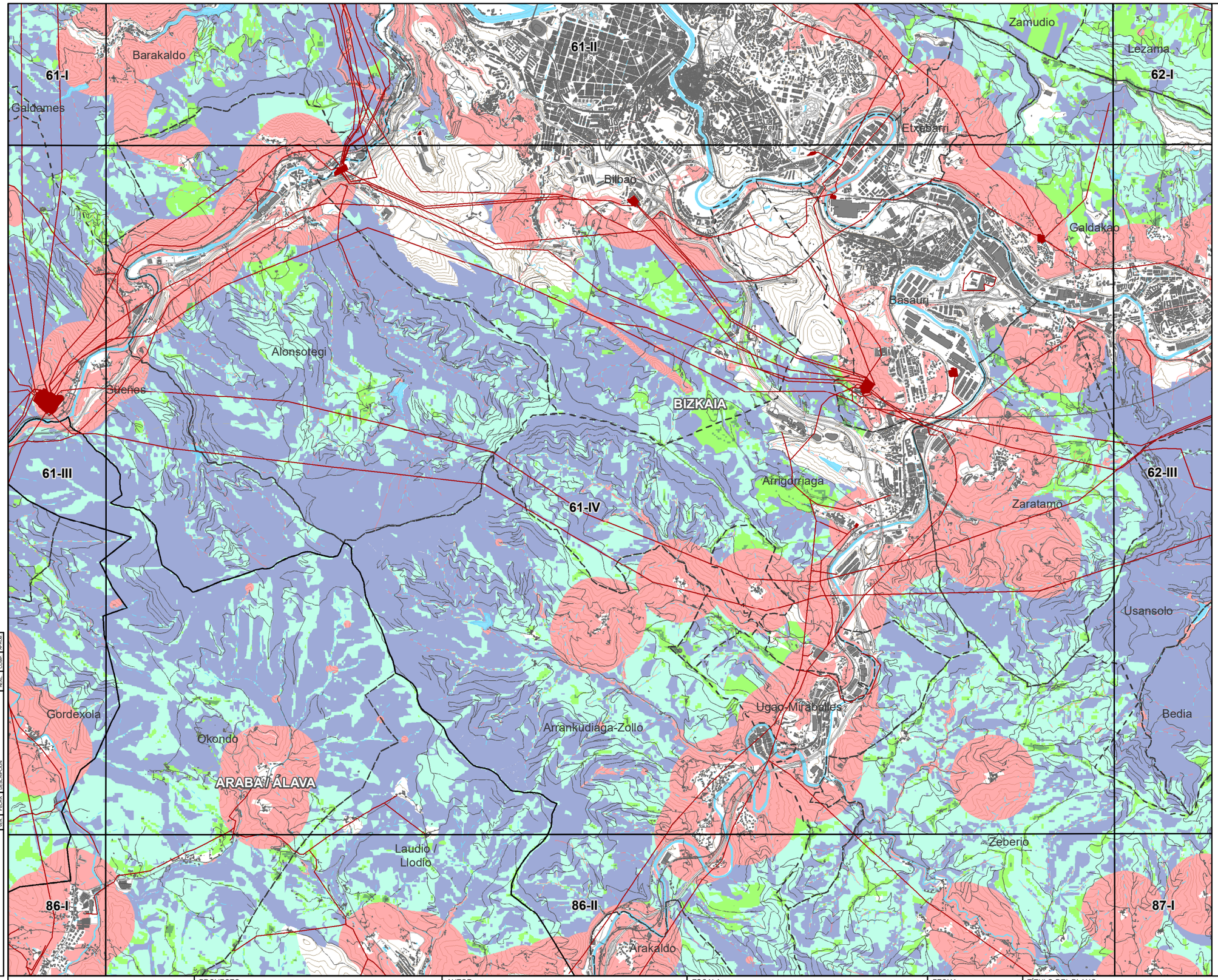

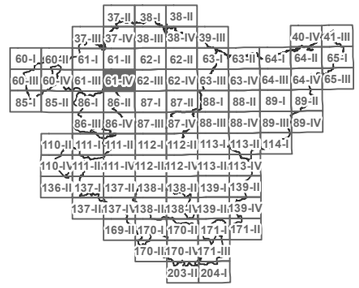

N
W E
S

LEYENDA

- ZONAS DE LOCALIZACIÓN SELECCIONADA
- ZONAS DE EXCLUSIÓN

APTITUD

- ALTA
- MEDIA
- BAJA
- MUY BAJA

BASE CARTOGRÁFICA

- PARQUE FOTOVOLTAICO EXISTENTE
- SUBESTACIÓN ELÉCTRICA
- INFRAESTRUCTURA ELÉCTRICA
- LÍMITES MUNICIPALES

CODE:
PLANO: INICIAL / PROVISIONAL / DEFINITIVO

VER.	FECHA	DESCRIPCION	A.L.S.	M.C.D.	M.C.D.
			REAL	COMP	APROB

EUSKO JAURLARITZA — INDUSTRIA, TRANTSIZIO ENERGETIKO ETA JASANGARRITASUN SAILA
GOBIERNO VASCO — DEPARTAMENTO DE INDUSTRIA, TRANSICIÓN ENERGÉTICA Y SOSTENIBILIDAD

PROYECTO
ASISTENCIA TÉCNICA PARA LA ELABORACIÓN Y TRAMITACIÓN DEL PLAN TERRITORIAL SECTORIAL DE ENERGÍAS RENOVABLES EN EUSKADI.
NÚMERO DE EXPEDIENTE: DESMA/010SV/2022.
Código: P1744A

AUTOR
saitec engineering
aytasa abogados y técnicos asociados S.L.

ESCALA
1:50.000 — Numérica
490 0 490 980 1.470 m — Gráfica
Original UNE A-3

FECHA
NOVIEMBRE 2024

TÍTULO DEL PLANO
Título: PLANOS DE ORDENACIÓN TERRITORIAL
ZONIFICACIÓN ENERGÍA SOLAR FOTOVOLTAICA EN TERRENO
DETALLE ZONIFICACIÓN CONJUNTA ENERGÍA SOLAR FOTOVOLTAICA EN TERRENO

NOMBRE DEL PLANO
N° PLANO: 1.1.4
Nº HOJA: 18

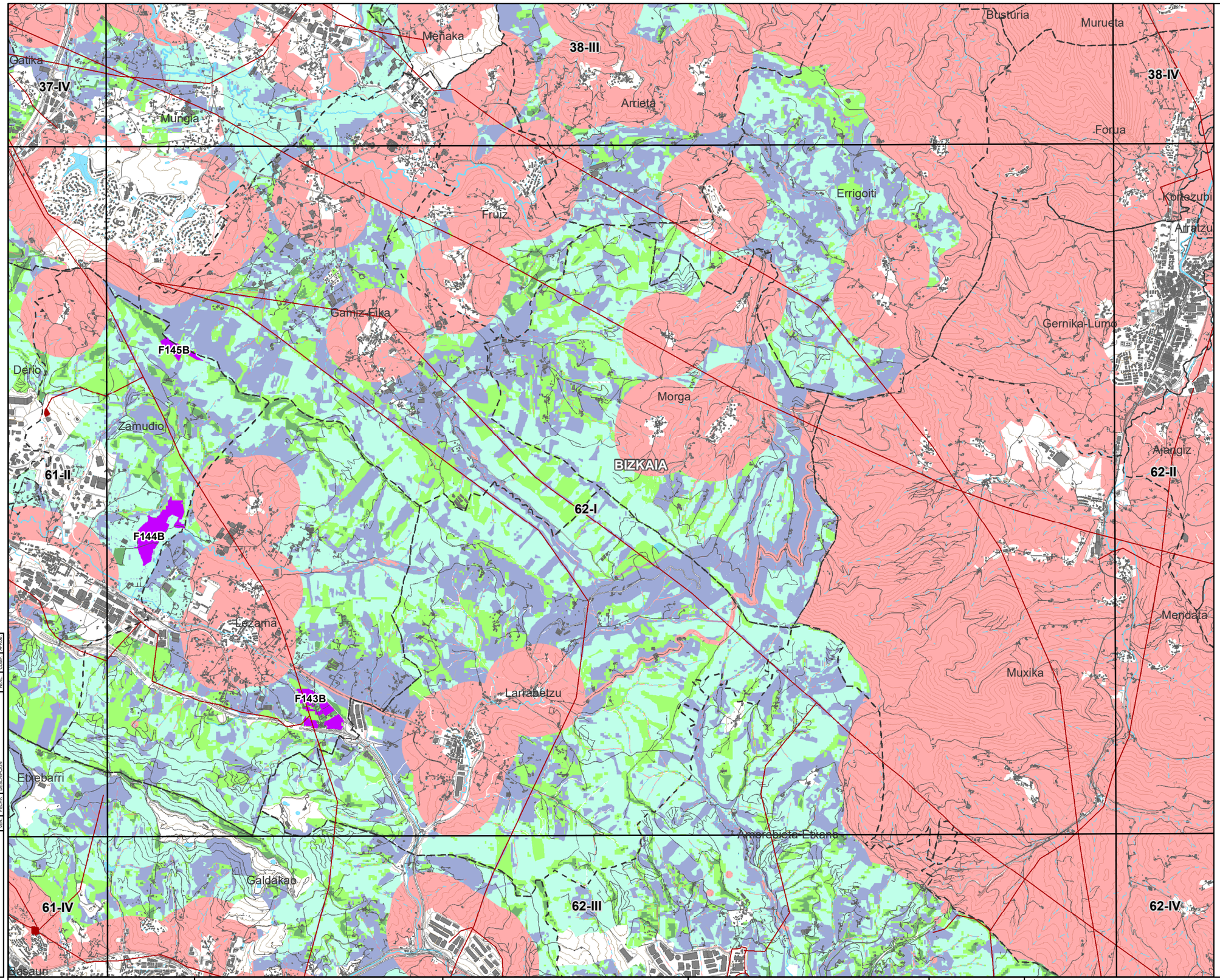

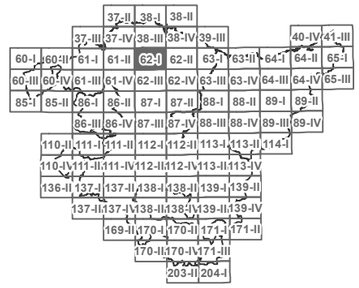

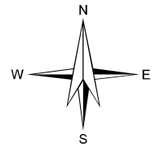

LEYENDA

ZONAS DE LOCALIZACIÓN SELECCIONADA

ZONAS DE EXCLUSIÓN

APTITUD

ALTA

MEDIA

BAJA

MUY BAJA

BASE CARTOGRÁFICA

PARQUE FOTOVOLTAICO EXISTENTE

SUBESTACIÓN ELÉCTRICA

INFRAESTRUCTURA ELÉCTRICA

LÍMITES MUNICIPALES

CODE:

PLANO: ☐ INICIAL ■ PROVISIONAL ☐ DEFINITIVO

VER.	FECHA	DESCRIPCIÓN	ELAB.	REVIS.	M.C.D.	M.C.D.

EUSKO JAURLARITZA GOBIERNO VASCO
INDUSTRIA, TRANTSIZIO ENERGETIKO ETA JASANGARRITASUN SAILA
DEPARTAMENTO DE INDUSTRIA, TRANSICIÓN ENERGÉTICA Y SOSTENIBILIDAD

PROYECTO
ASISTENCIA TÉCNICA PARA LA ELABORACIÓN Y TRAMITACIÓN DEL PLAN TERRITORIAL SECTORIAL DE ENERGÍAS RENOVABLES EN EUSKADI.
NÚMERO DE EXPEDIENTE: DESMA/010SV/2022.
Código: P1744A

AUTOR
saitec engineering
aytasa abogados y técnicos asociados S.L.

ESCALA
1:50.000
Numérica
490 0 490 980 1.470 m
Gráfica
Original UNE A-3

FECHA
NOVIEMBRE 2024

TÍTULO DEL PLANO
PLANOS DE ORDENACIÓN TERRITORIAL
Título: ZONIFICACIÓN ENERGÍA SOLAR FOTOVOLTAICA EN TERRENO
DETALLE ZONIFICACIÓN CONJUNTA ENERGÍA SOLAR FOTOVOLTAICA EN TERRENO

NOMBRE DEL PLANO

Nº PLANO	Nº HOJA
1.1.4	19

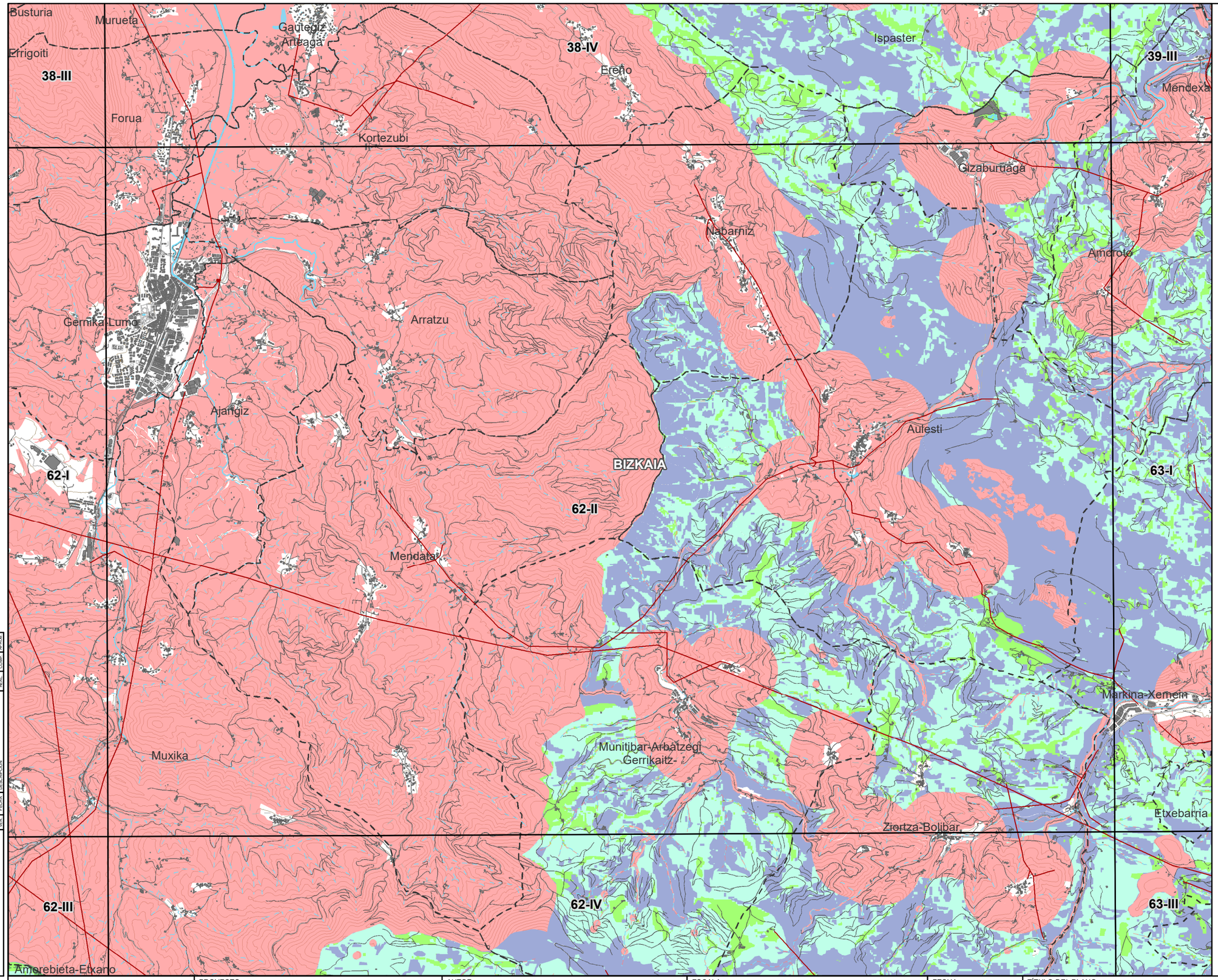

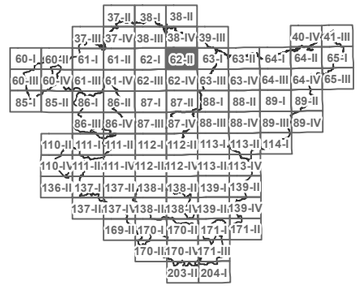

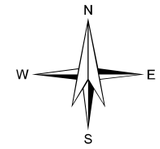

LEYENDA

ZONAS DE LOCALIZACIÓN SELECCIONADA

ZONAS DE EXCLUSIÓN

APTITUD

ALTA

MEDIA

BAJA

MUY BAJA

BASE CARTOGRÁFICA

PARQUE FOTOVOLTAICO EXISTENTE

SUBESTACIÓN ELÉCTRICA

INFRAESTRUCTURA ELÉCTRICA

LÍMITES MUNICIPALES

CODE:

PLANO: ☐ INICIAL ■ PROVISIONAL ☐ DEFINITIVO

VER.	FECHA	DESCRIPCIÓN	A.E.S.	M.C.D.	M.C.D.

EUSKO JAURLARITZA GOBIERNO VASCO
INDUSTRIA, TRANTSIZIO ENERGETIKO ETA JASANGARRITASUN SAILA
DEPARTAMENTO DE INDUSTRIA, TRANSICIÓN ENERGÉTICA Y SOSTENIBILIDAD

PROYECTO
ASISTENCIA TÉCNICA PARA LA ELABORACIÓN Y TRAMITACIÓN DEL PLAN TERRITORIAL SECTORIAL DE ENERGÍAS RENOVABLES EN EUSKADI.
NÚMERO DE EXPEDIENTE: DESMA/010SV/2022.
Código: P1744A

AUTOR
saitec engineering
aytasa abogados y técnicos asociados S.L.

ESCALA
1:50.000
490 0 490 980 1.470 m
Numérica
Gráfica
Original UNE A-3

FECHA
NOVIEMBRE 2024

TÍTULO DEL PLANO
Título: PLANOS DE ORDENACIÓN TERRITORIAL
ZONIFICACIÓN ENERGÍA SOLAR FOTOVOLTAICA EN TERRENO
DETALLE ZONIFICACIÓN CONJUNTA ENERGÍA SOLAR FOTOVOLTAICA EN TERRENO

NOMBRE DEL PLANO

N° PLANO 1.1.4

Nº HOJA 20

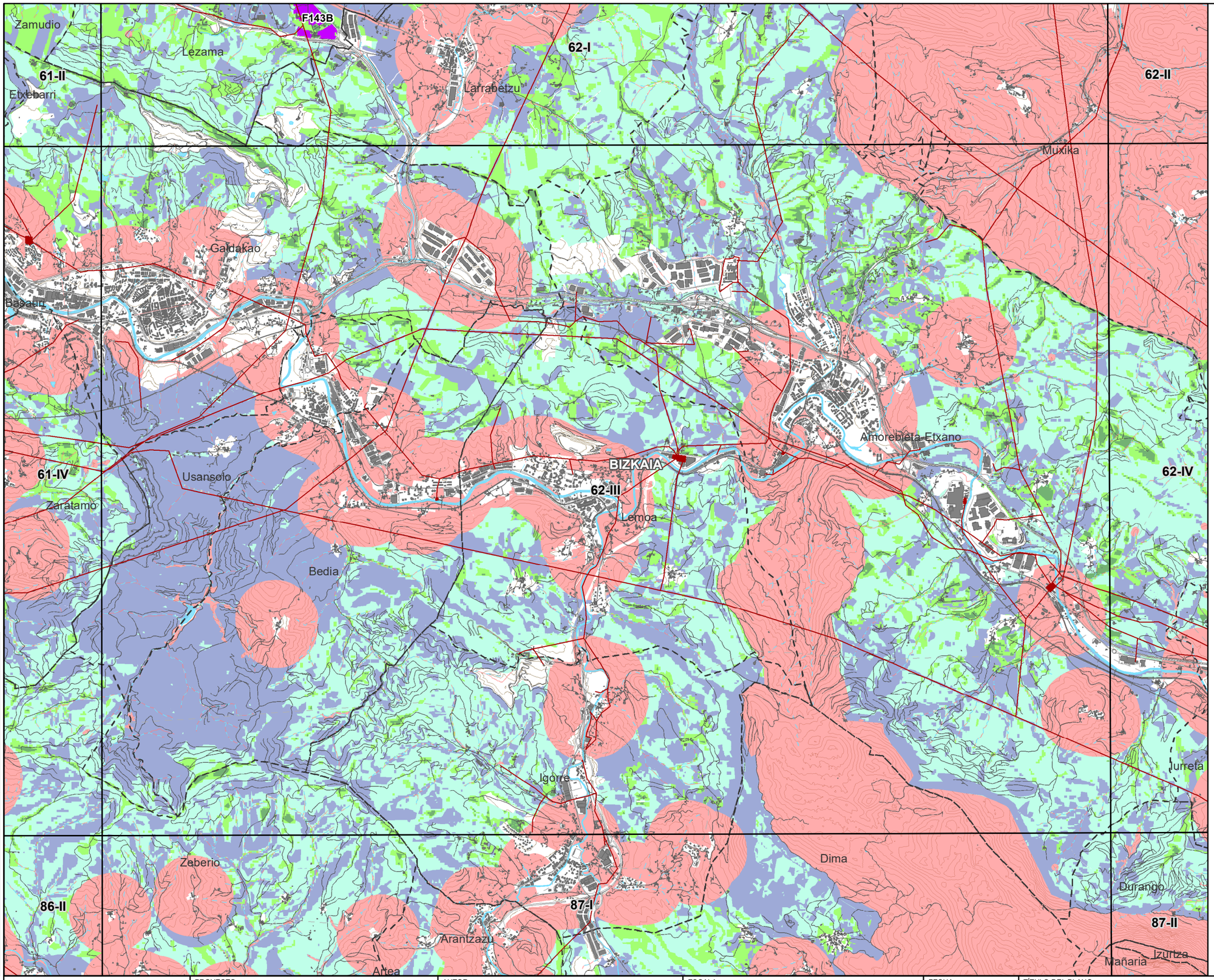

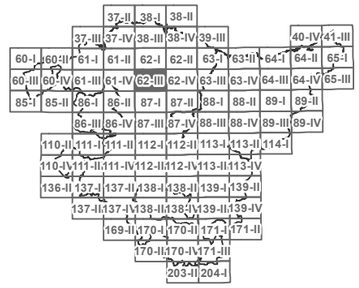

N
W E
S

LEYENDA

- ZONAS DE LOCALIZACIÓN SELECCIONADA
- ZONAS DE EXCLUSIÓN

APTITUD

- ALTA
- MEDIA
- BAJA
- MUY BAJA

BASE CARTOGRÁFICA

- PARQUE FOTOVOLTAICO EXISTENTE
- SUBESTACIÓN ELÉCTRICA
- INFRAESTRUCTURA ELÉCTRICA
- LÍMITES MUNICIPALES

CODE:
PLANO: INICIAL / PROVISIONAL / DEFINITIVO

VER.	FECHA	DESCRIPCION	REAL	COMP.	APROB.
			A.L.S.	M.C.D.	M.C.D.

EUSKO JAURLARITZA — INDUSTRIA, TRANTSIZIO ENERGETIKO ETA JASANGARRITASUN SAILA
GOBIERNO VASCO — DEPARTAMENTO DE INDUSTRIA, TRANSICIÓN ENERGÉTICA Y SOSTENIBILIDAD

PROYECTO
ASISTENCIA TÉCNICA PARA LA ELABORACIÓN Y TRAMITACIÓN DEL PLAN TERRITORIAL SECTORIAL DE ENERGÍAS RENOVABLES EN EUSKADI.
NÚMERO DE EXPEDIENTE: DESMA/010SV/2022.
Código: P1744A

AUTOR
saitec engineering
aytasa abogados y técnicos asociados S.L.

ESCALA
1:50.000 — Numérica
490 0 490 980 1.470 m — Gráfica — Original UNE A-3

FECHA
NOVIEMBRE 2024

TÍTULO DEL PLANO
PLANOS DE ORDENACIÓN TERRITORIAL
Título: ZONIFICACIÓN ENERGÍA SOLAR FOTOVOLTAICA EN TERRENO
DETALLE ZONIFICACIÓN CONJUNTA ENERGÍA SOLAR FOTOVOLTAICA EN TERRENO

NOMBRE DEL PLANO
Nº PLANO: 1.1.4
Nº HOJA: 21

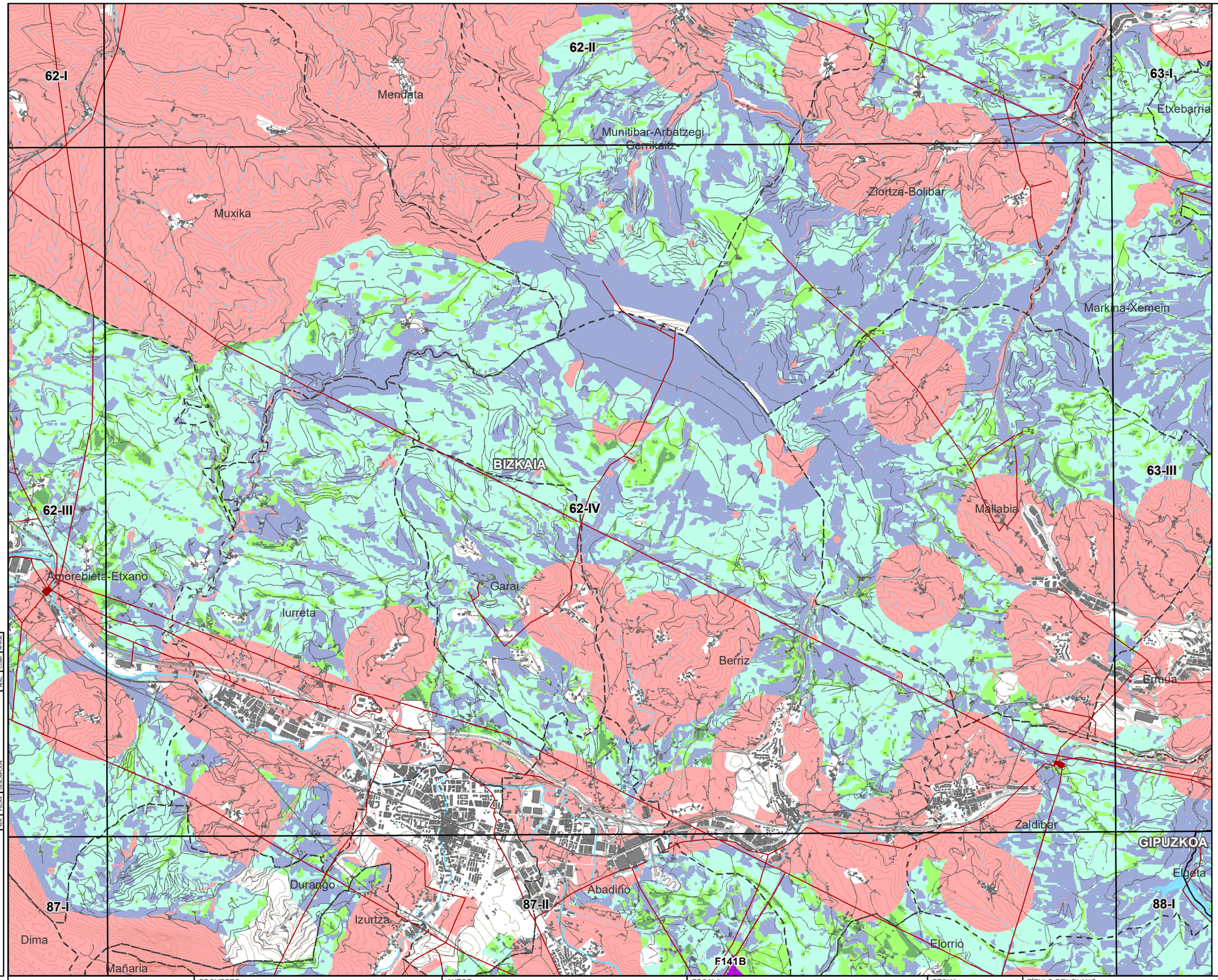

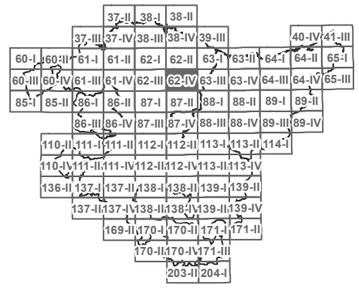

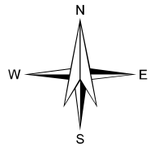

LEYENDA

ZONAS DE LOCALIZACIÓN SELECCIONADA

ZONAS DE EXCLUSIÓN

APTITUD

ALTA

MEDIA

BAJA

MUY BAJA

BASE CARTOGRÁFICA

PARQUE FOTOVOLTAICO EXISTENTE

SUBESTACIÓN ELÉCTRICA

INFRAESTRUCTURA ELÉCTRICA

LÍMITES MUNICIPALES

REV.	FECHA	DESCRIPCIÓN	ELAB.	REVIS.	APROB.

CODE:

PLANO: ☐ INICIAL ■ PROVISIONAL ☐ DEFINITIVO

EUSKO JAURLARITZA GOBIERNO VASCO
INDUSTRIA, TRANTSIZIO ENERGETIKO ETA JASANGARRITASUN SAILA
DEPARTAMENTO DE INDUSTRIA, TRANSICIÓN ENERGÉTICA Y SOSTENIBILIDAD

PROYECTO
ASISTENCIA TÉCNICA PARA LA ELABORACIÓN Y TRAMITACIÓN DEL PLAN TERRITORIAL SECTORIAL DE ENERGÍAS RENOVABLES EN EUSKADI.
NÚMERO DE EXPEDIENTE: DESMA/010SV/2022.
Código: P1744A

AUTOR
saitec engineering
aytasa abogados y técnicos asociados S.L.

ESCALA
1:50.000
Numérica
490 0 490 980 1.470 m
Gráfica
Original UNE A-3

FECHA
NOVIEMBRE 2024

TÍTULO DEL PLANO
Título: PLANOS DE ORDENACIÓN TERRITORIAL
ZONIFICACIÓN ENERGÍA SOLAR FOTOVOLTAICA EN TERRENO
DETALLE ZONIFICACIÓN CONJUNTA ENERGÍA SOLAR FOTOVOLTAICA EN TERRENO

NOMBRE DEL PLANO

Nº PLANO	Nº HOJA
1.1.4	22

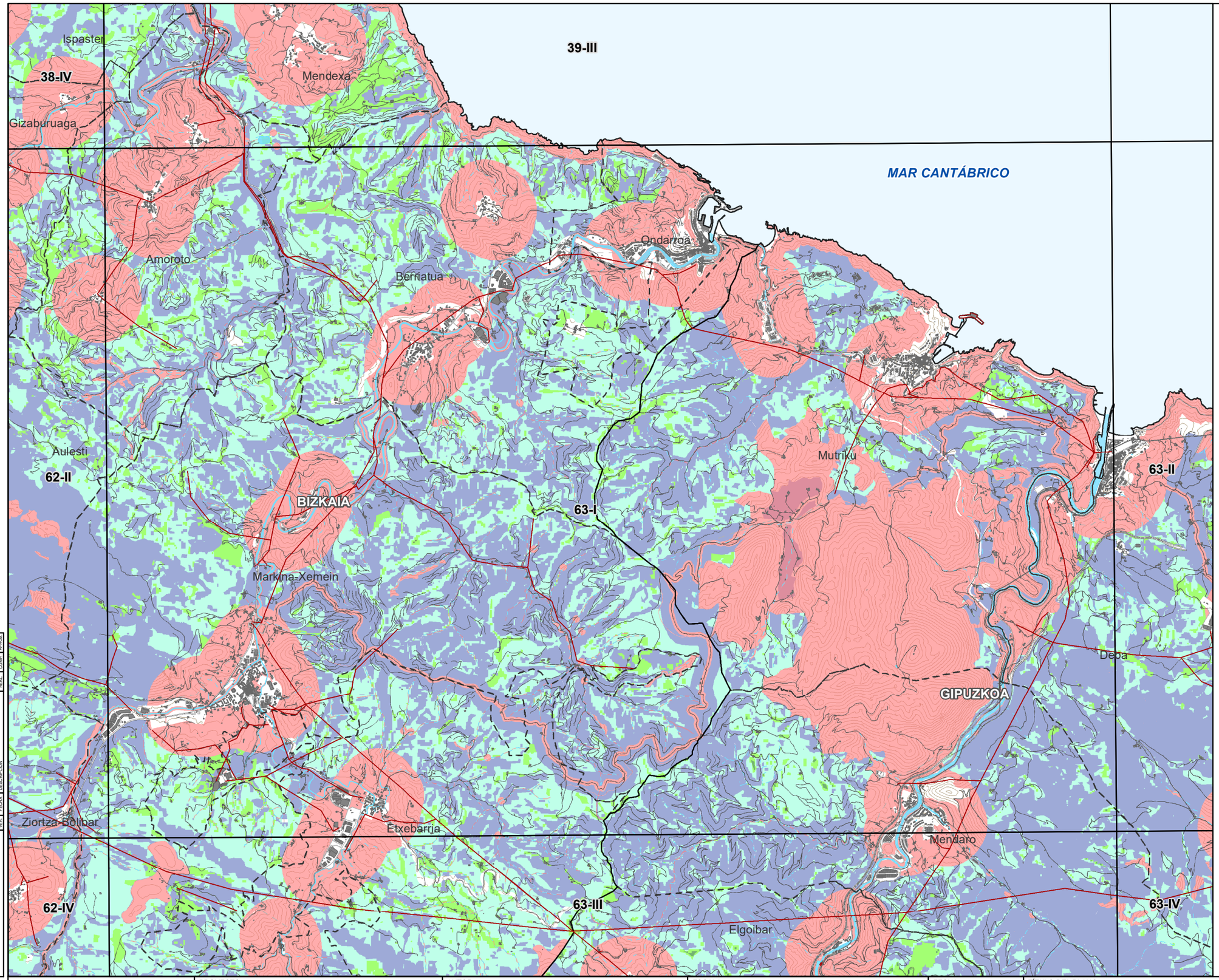

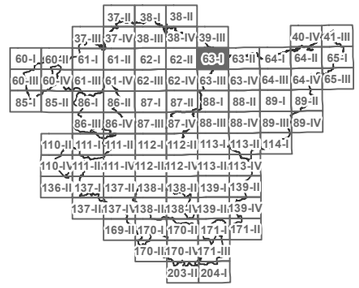

N
W E
S

LEYENDA

- ZONAS DE LOCALIZACIÓN SELECCIONADA
- ZONAS DE EXCLUSIÓN

APTITUD

- ALTA
- MEDIA
- BAJA
- MUY BAJA

BASE CARTOGRÁFICA

- PARQUE FOTOVOLTAICO EXISTENTE
- SUBESTACIÓN ELÉCTRICA
- INFRAESTRUCTURA ELÉCTRICA
- LÍMITES MUNICIPALES

CODE:
PLANO: INICIAL / PROVISIONAL / DEFINITIVO

VER.	FECHA	DESCRIPCION	REAL.	COMP.	APROB.
			A.L.S.	M.C.D.	M.C.D.

EUSKO JAURLARITZA — INDUSTRIA, TRANTSIZIO ENERGETIKO ETA JASANGARRITASUN SAILA
GOBIERNO VASCO — DEPARTAMENTO DE INDUSTRIA, TRANSICIÓN ENERGÉTICA Y SOSTENIBILIDAD

PROYECTO
ASISTENCIA TÉCNICA PARA LA ELABORACIÓN Y TRAMITACIÓN DEL PLAN TERRITORIAL SECTORIAL DE ENERGÍAS RENOVABLES EN EUSKADI.
NÚMERO DE EXPEDIENTE: DESMA/010SV/2022.
Código: P1744A

AUTOR
saitec engineering
aytasa abogados y técnicos asociados S.L.

ESCALA
1:50.000 — Numérica
490 0 490 980 1.470 m — Gráfica
Original UNE A-3

FECHA
NOVIEMBRE 2024

TÍTULO DEL PLANO
Título: PLANOS DE ORDENACIÓN TERRITORIAL
ZONIFICACIÓN ENERGÍA SOLAR FOTOVOLTAICA EN TERRENO
DETALLE ZONIFICACIÓN CONJUNTA ENERGÍA SOLAR FOTOVOLTAICA EN TERRENO

NOMBRE DEL PLANO
N° PLANO: 1.1.4
Nº HOJA: 23

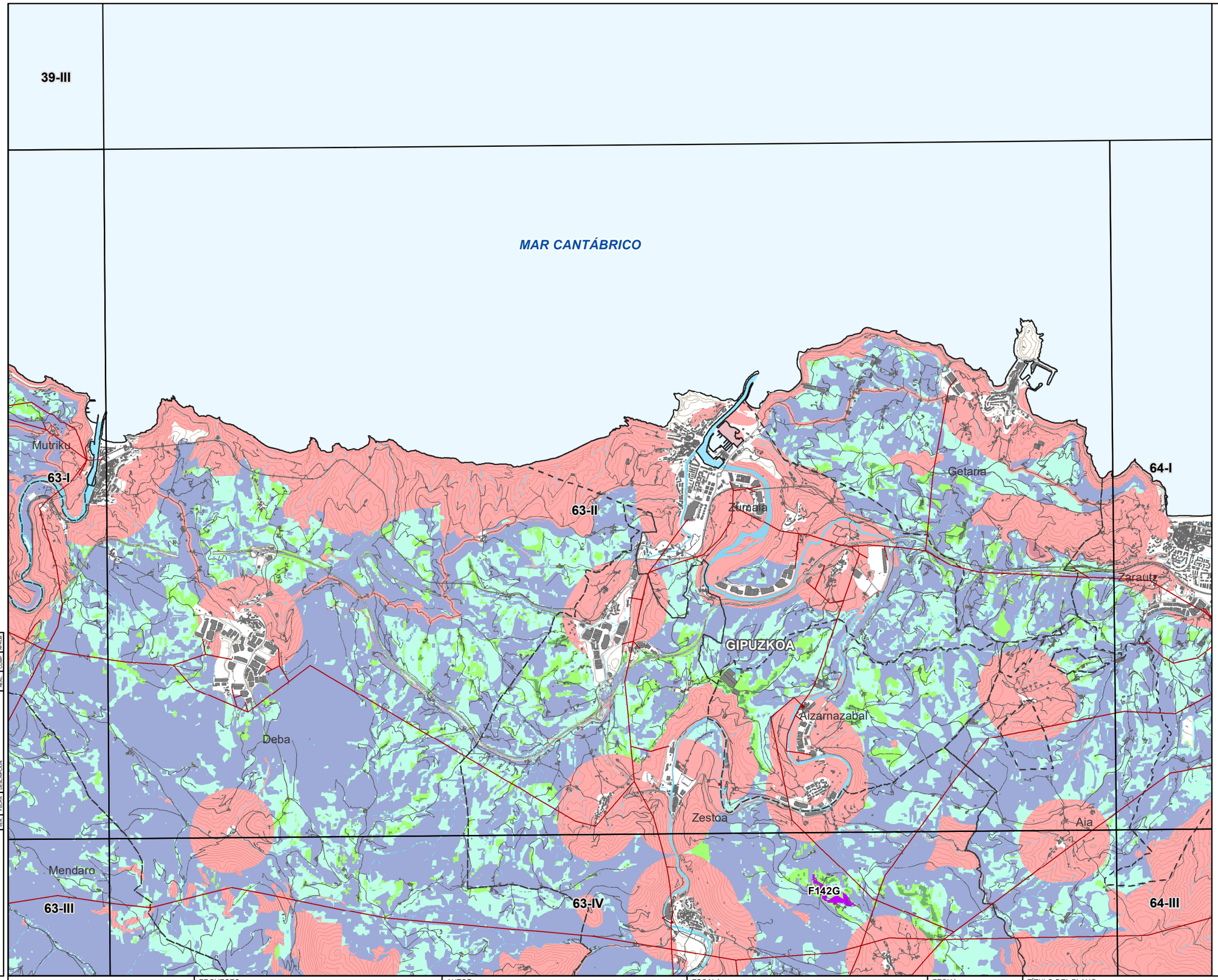

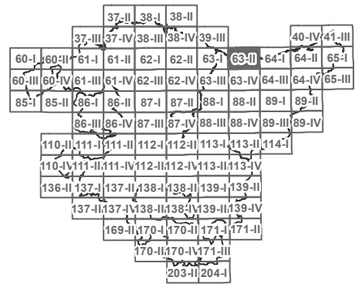

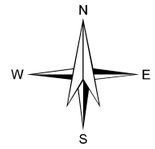

LEYENDA

- ZONAS DE LOCALIZACIÓN SELECCIONADA
- ZONAS DE EXCLUSIÓN

APTITUD

- ALTA
- MEDIA
- BAJA
- MUY BAJA

BASE CARTOGRÁFICA

- PARQUE FOTOVOLTAICO EXISTENTE
- SUBESTACIÓN ELÉCTRICA
- INFRAESTRUCTURA ELÉCTRICA
- LÍMITES MUNICIPALES

VER.	FECHA	DESCRIPCION	REAL	COMP.	APROB.
			A.L.S.	M.C.D.	M.C.D.

CODE:

PLANO: INICIAL / PROVISIONAL / DEFINITIVO

EUSKO JAURLARITZA — INDUSTRIA, TRANTSIZIO ENERGETIKO ETA JASANGARRITASUN SAILA

GOBIERNO VASCO — DEPARTAMENTO DE INDUSTRIA, TRANSICIÓN ENERGÉTICA Y SOSTENIBILIDAD

PROYECTO
ASISTENCIA TÉCNICA PARA LA ELABORACIÓN Y TRAMITACIÓN DEL PLAN TERRITORIAL SECTORIAL DE ENERGÍAS RENOVABLES EN EUSKADI.
NÚMERO DE EXPEDIENTE: DESMA/010SV/2022.
Código: P1744A

AUTOR
saitec engineering
aytasa abogados y técnicos asociados S.L.

ESCALA
1:50.000 — Numérica
490 0 490 980 1.470 m — Gráfica
Original UNE A-3

FECHA
NOVIEMBRE 2024

TÍTULO DEL PLANO
PLANOS DE ORDENACIÓN TERRITORIAL
Título: ZONIFICACIÓN ENERGÍA SOLAR FOTOVOLTAICA EN TERRENO
DETALLE ZONIFICACIÓN CONJUNTA ENERGÍA SOLAR FOTOVOLTAICA EN TERRENO

NOMBRE DEL PLANO

N° PLANO: 1.1.4
Nº HOJA: 24

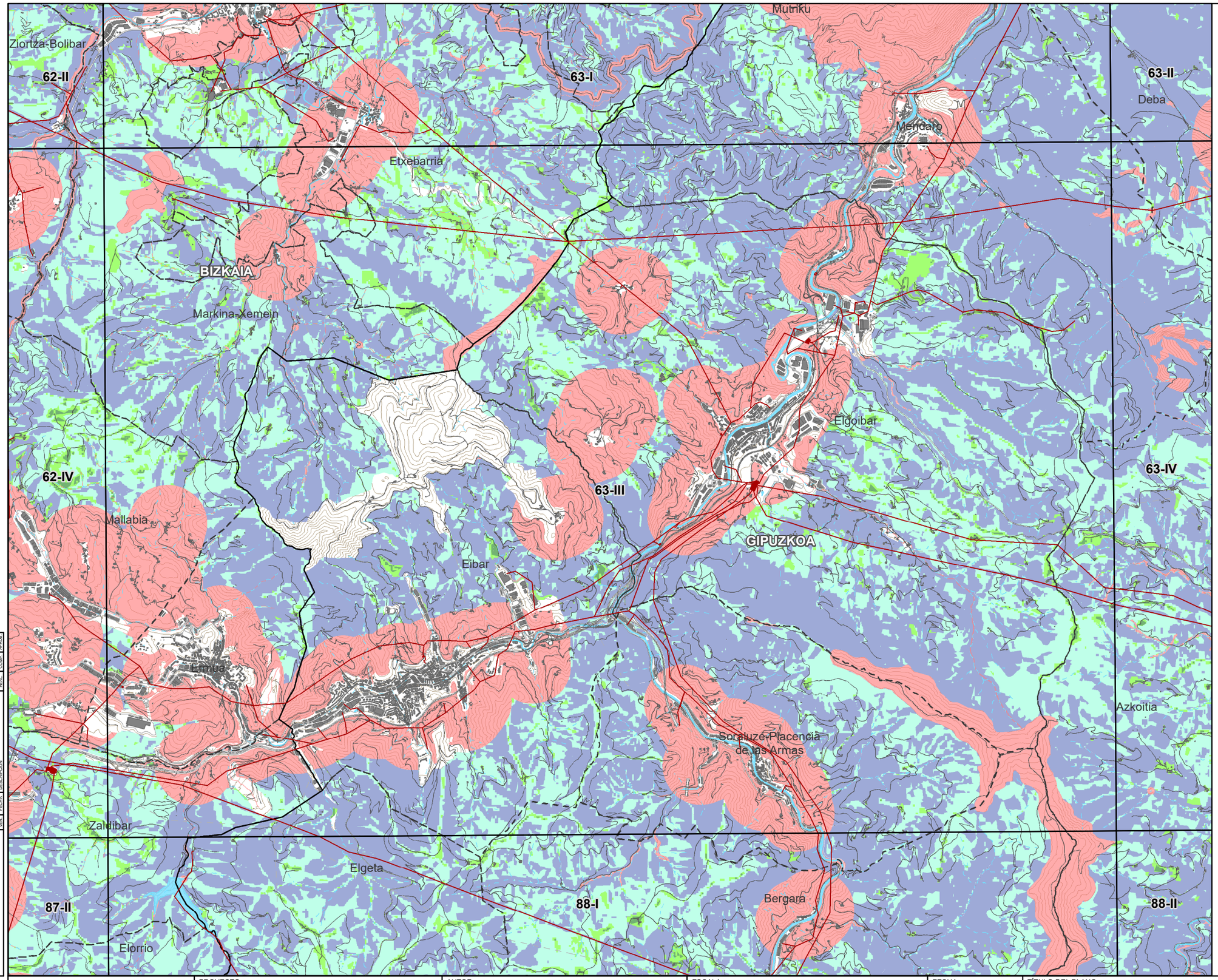

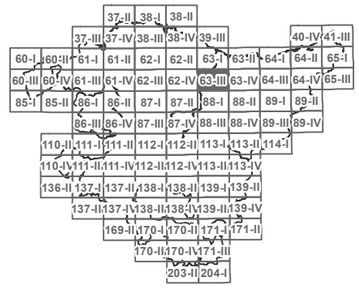

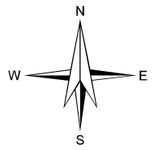

LEYENDA

ZONAS DE LOCALIZACIÓN SELECCIONADA

ZONAS DE EXCLUSIÓN

APTITUD

ALTA

MEDIA

BAJA

MUY BAJA

BASE CARTOGRÁFICA

PARQUE FOTOVOLTAICO EXISTENTE

SUBESTACIÓN ELÉCTRICA

INFRAESTRUCTURA ELÉCTRICA

LÍMITES MUNICIPALES

REV.	FECHA	DESCRIPCIÓN	A.E.S.	M.C.G.	M.C.G.
			REAL	DISEÑO	APROBÓ

CODE:

PLANO: ☐ INICIAL ■ PROVISIONAL ☐ DEFINITIVO

EUSKO JAURLARITZA GOBIERNO VASCO
INDUSTRIA, TRANTSIZIO ENERGETIKO ETA JASANGARRITASUN SAILA
DEPARTAMENTO DE INDUSTRIA, TRANSICIÓN ENERGÉTICA Y SOSTENIBILIDAD

PROYECTO
ASISTENCIA TÉCNICA PARA LA ELABORACIÓN Y TRAMITACIÓN DEL PLAN TERRITORIAL SECTORIAL DE ENERGÍAS RENOVABLES EN EUSKADI.
NÚMERO DE EXPEDIENTE: DESMA/010SV/2022.
Código: P1744A

AUTOR
saitec engineering
aytasa abogados y técnicos asociados S.L.

ESCALA
1:50.000
Numérica
490 0 490 980 1.470 m
Gráfica
Original UNE A-3

FECHA
NOVIEMBRE 2024

TÍTULO DEL PLANO
Título: PLANOS DE ORDENACIÓN TERRITORIAL
ZONIFICACIÓN ENERGÍA SOLAR FOTOVOLTAICA EN TERRENO
DETALLE ZONIFICACIÓN CONJUNTA ENERGÍA SOLAR FOTOVOLTAICA EN TERRENO

NOMBRE DEL PLANO

N° PLANO 1.1.4

Nº HOJA 25

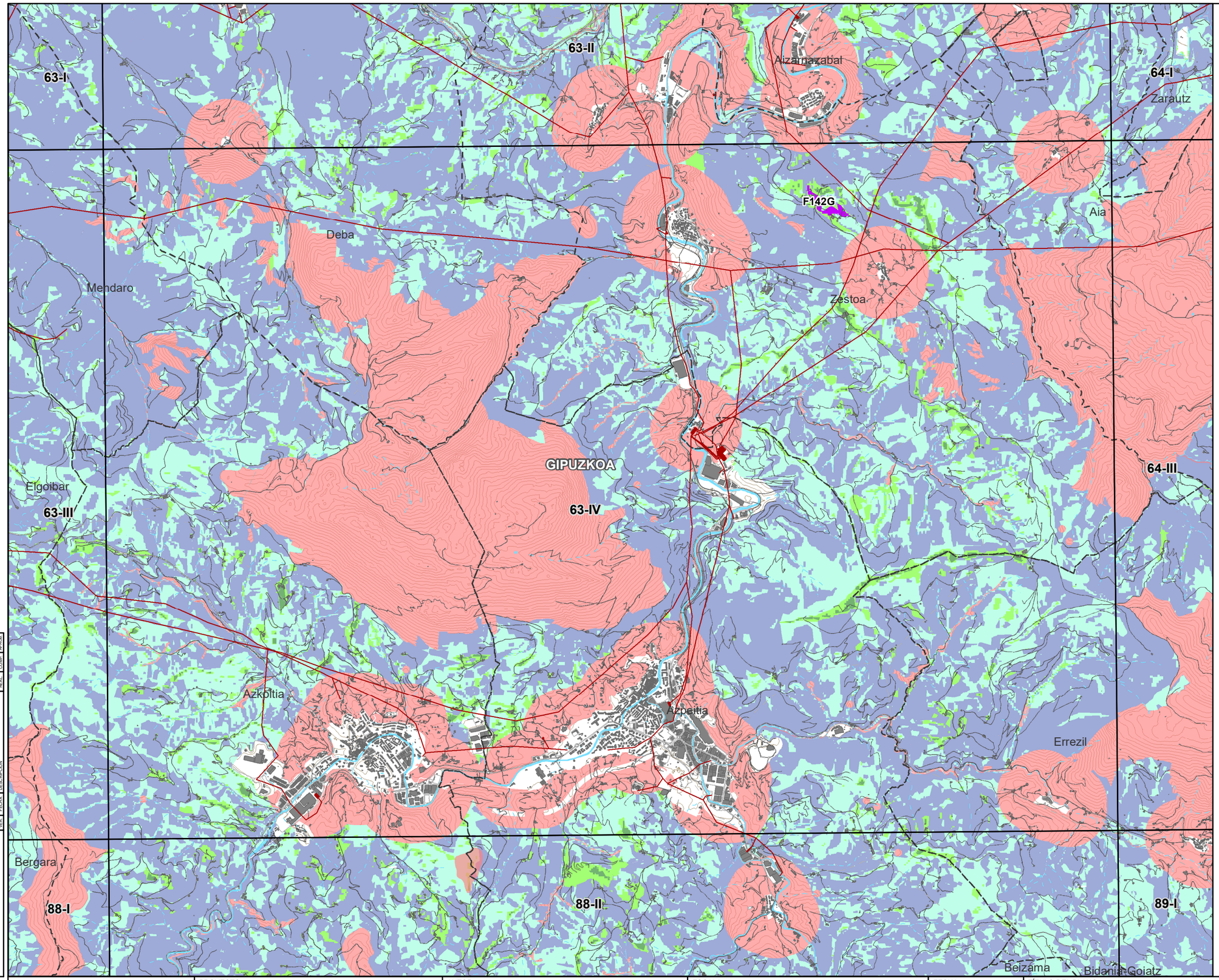

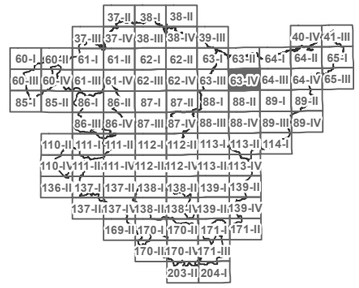

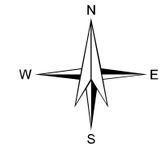

LEYENDA

ZONAS DE LOCALIZACIÓN SELECCIONADA

ZONAS DE EXCLUSIÓN

APTITUD

ALTA

MEDIA

BAJA

MUY BAJA

BASE CARTOGRÁFICA

PARQUE FOTOVOLTAICO EXISTENTE

SUBESTACIÓN ELÉCTRICA

INFRAESTRUCTURA ELÉCTRICA

LÍMITES MUNICIPALES

CODE:

PLANO: ☐ INICIAL ■ PROVISIONAL ☐ DEFINITIVO

VER.	FECHA	DESCRIPCIÓN	REAL.	COMP.	M.C.D.	A.L.S.	M.C.G.

EUSKO JAURLARITZA GOBIERNO VASCO
INDUSTRIA, TRANTSIZIO ENERGETIKO ETA JASANGARRITASUN SAILA
DEPARTAMENTO DE INDUSTRIA, TRANSICIÓN ENERGÉTICA Y SOSTENIBILIDAD

PROYECTO
ASISTENCIA TÉCNICA PARA LA ELABORACIÓN Y TRAMITACIÓN DEL PLAN TERRITORIAL SECTORIAL DE ENERGÍAS RENOVABLES EN EUSKADI.
NÚMERO DE EXPEDIENTE: DESMA/010SV/2022.
Código: P1744A

AUTOR
saitec engineering
aytasa abogados y técnicos asociados S.L.

ESCALA
1:50.000
Numérica
490 0 490 980 1.470 m
Gráfica
Original UNE A-3

FECHA
NOVIEMBRE 2024

TÍTULO DEL PLANO
Título: PLANOS DE ORDENACIÓN TERRITORIAL
ZONIFICACIÓN ENERGÍA SOLAR FOTOVOLTAICA EN TERRENO
DETALLE ZONIFICACIÓN CONJUNTA ENERGÍA SOLAR FOTOVOLTAICA EN TERRENO

NOMBRE DEL PLANO

N° PLANO 1.1.4

Nº HOJA 26

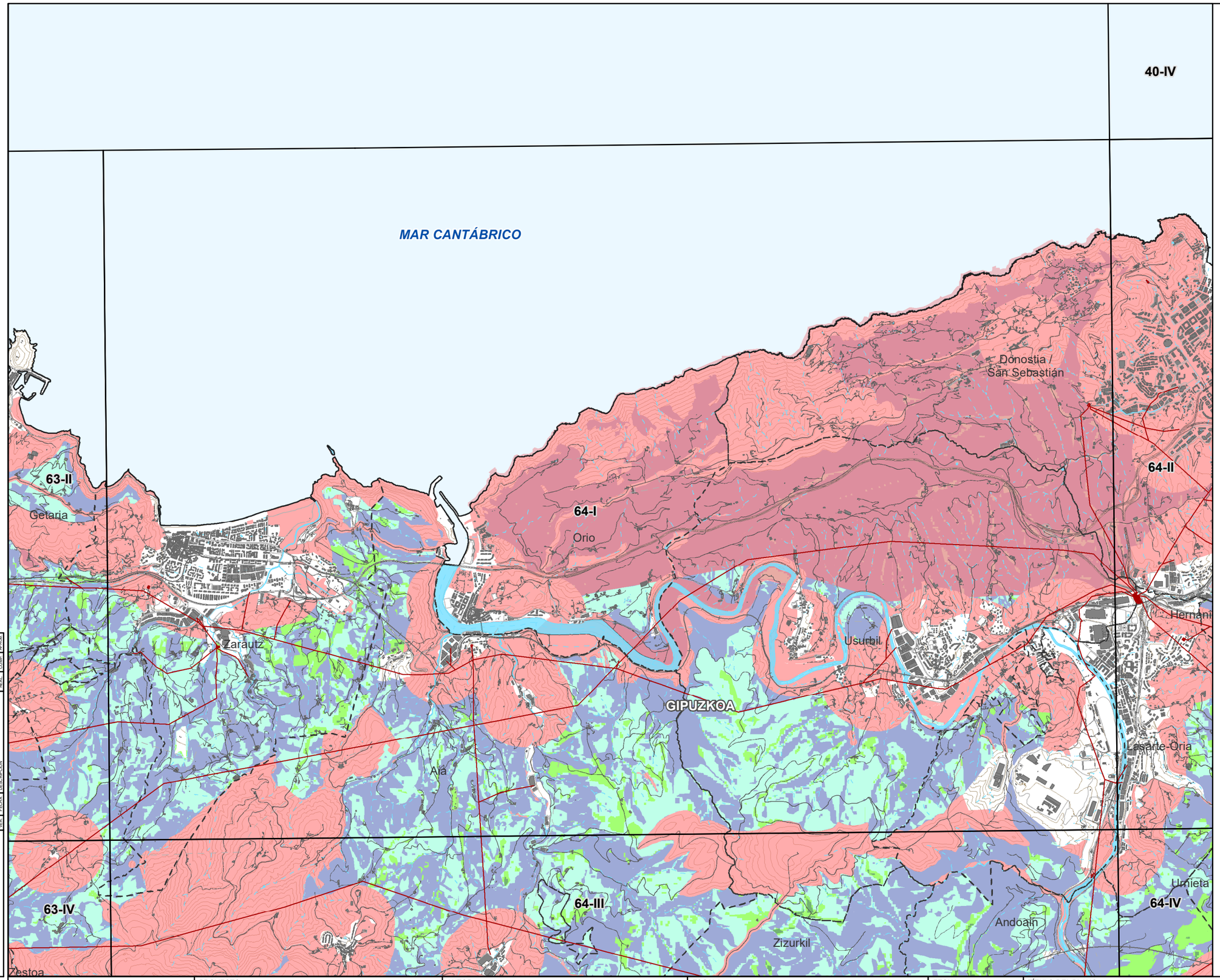

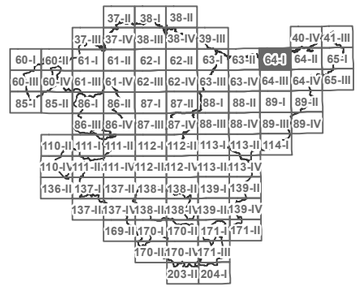

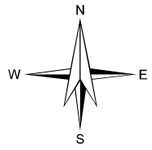

LEYENDA

ZONAS DE LOCALIZACIÓN SELECCIONADA

ZONAS DE EXCLUSIÓN

APTITUD

ALTA

MEDIA

BAJA

MUY BAJA

BASE CARTOGRÁFICA

PARQUE FOTOVOLTAICO EXISTENTE

SUBESTACIÓN ELÉCTRICA

INFRAESTRUCTURA ELÉCTRICA

LÍMITES MUNICIPALES

REV.	FECHA	DESCRIPCIÓN	ELAB.	REVIS.	COMP.	APROB.

CODE:

PLANO: ☐ INICIAL ■ PROVISIONAL ☐ DEFINITIVO

EUSKO JAURLARITZA GOBIERNO VASCO
INDUSTRIA, TRANTSIZIO ENERGETIKO ETA JASANGARRITASUN SAILA
DEPARTAMENTO DE INDUSTRIA, TRANSICIÓN ENERGÉTICA Y SOSTENIBILIDAD

PROYECTO
ASISTENCIA TÉCNICA PARA LA ELABORACIÓN Y TRAMITACIÓN DEL PLAN TERRITORIAL SECTORIAL DE ENERGÍAS RENOVABLES EN EUSKADI.
NÚMERO DE EXPEDIENTE: DESMA/010SV/2022.
Código: P1744A

AUTOR
saitec engineering
aytasa abogados y técnicos asociados S.L.

ESCALA
1:50.000
Numérica
490 0 490 980 1.470 m
Gráfica
Original UNE A-3

FECHA
NOVIEMBRE 2024

TÍTULO DEL PLANO
PLANOS DE ORDENACIÓN TERRITORIAL
Título: ZONIFICACIÓN ENERGÍA SOLAR FOTOVOLTAICA EN TERRENO
DETALLE ZONIFICACIÓN CONJUNTA ENERGÍA SOLAR FOTOVOLTAICA EN TERRENO

NOMBRE DEL PLANO

Nº PLANO	Nº HOJA
1.1.4	27

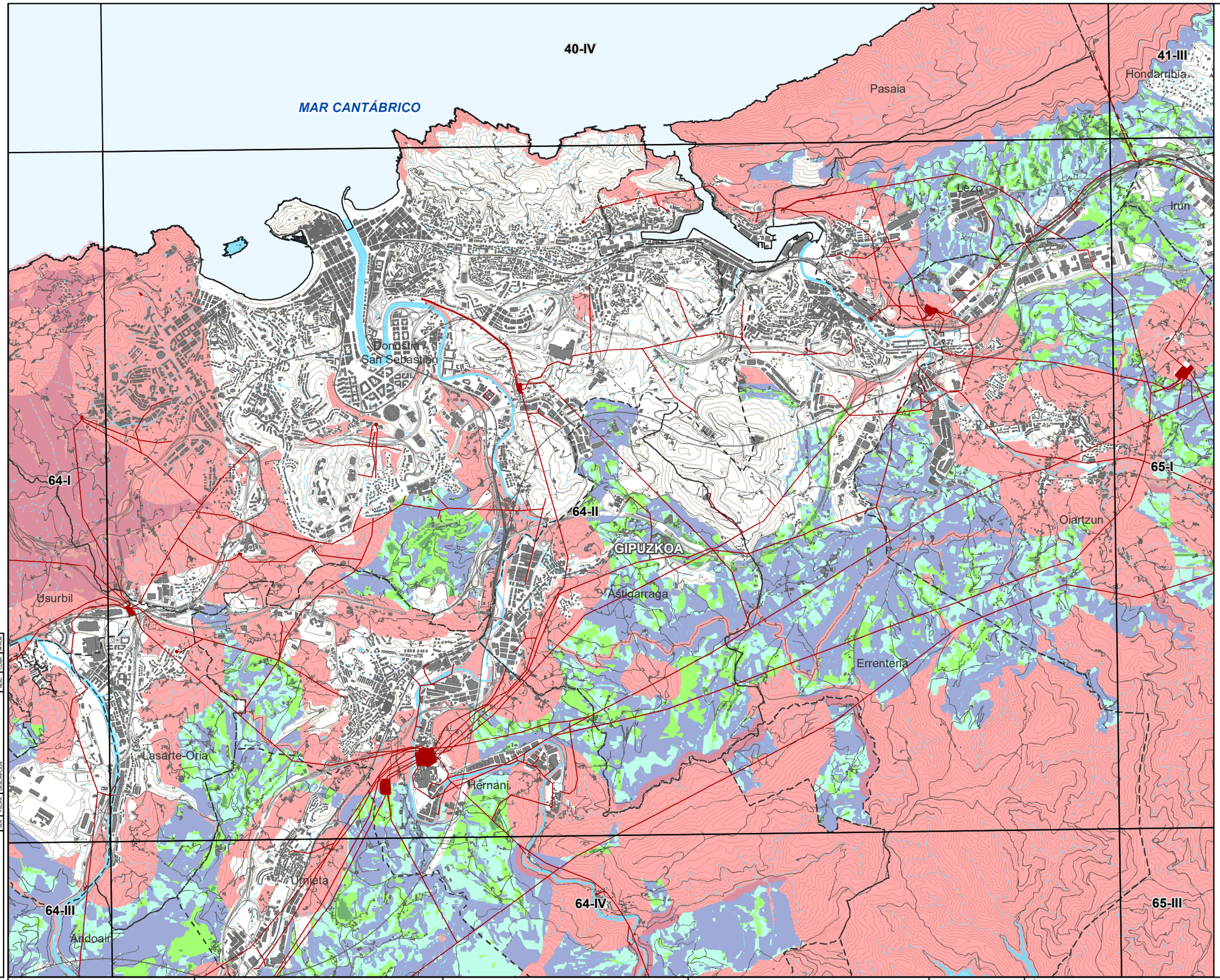

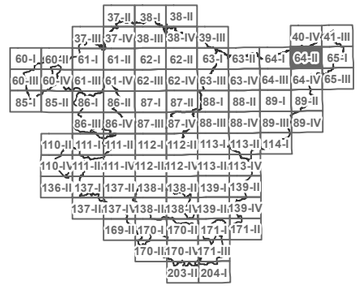

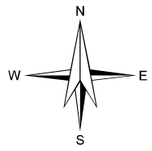

LEYENDA

ZONAS DE LOCALIZACIÓN SELECCIONADA

ZONAS DE EXCLUSIÓN

APTITUD

ALTA

MEDIA

BAJA

MUY BAJA

BASE CARTOGRÁFICA

PARQUE FOTOVOLTAICO EXISTENTE

SUBESTACIÓN ELÉCTRICA

INFRAESTRUCTURA ELÉCTRICA

LÍMITES MUNICIPALES

CODE:

PLANO: ☐ INICIAL ■ PROVISIONAL ☐ DEFINITIVO

REV.	FECHA	DESCRIPCION	A.I.S	M.C.D.	M.C.G.
			REAL	COMP.	PROG.

EUSKO JAURLARITZA GOBIERNO VASCO
INDUSTRIA, TRANTSIZIO ENERGETIKO ETA JASANGARRITASUN SAILA
DEPARTAMENTO DE INDUSTRIA, TRANSICIÓN ENERGÉTICA Y SOSTENIBILIDAD

PROYECTO
ASISTENCIA TÉCNICA PARA LA ELABORACIÓN Y TRAMITACIÓN DEL PLAN TERRITORIAL SECTORIAL DE ENERGÍAS RENOVABLES EN EUSKADI.
NÚMERO DE EXPEDIENTE: DESMA/010SV/2022.
Código: P1744A

AUTOR
saitec engineering
aytasa abogados y técnicos asociados S.L.

ESCALA
1:50.000
490 0 490 980 1.470 m
Numérica Gráfica Original UNE A-3

FECHA
NOVIEMBRE 2024

TÍTULO DEL PLANO
PLANOS DE ORDENACIÓN TERRITORIAL
Título: ZONIFICACIÓN ENERGÍA SOLAR FOTOVOLTAICA EN TERRENO
DETALLE ZONIFICACIÓN CONJUNTA ENERGÍA SOLAR FOTOVOLTAICA EN TERRENO

NOMBRE DEL PLANO

Nº PLANO	Nº HOJA
1.1.4	28

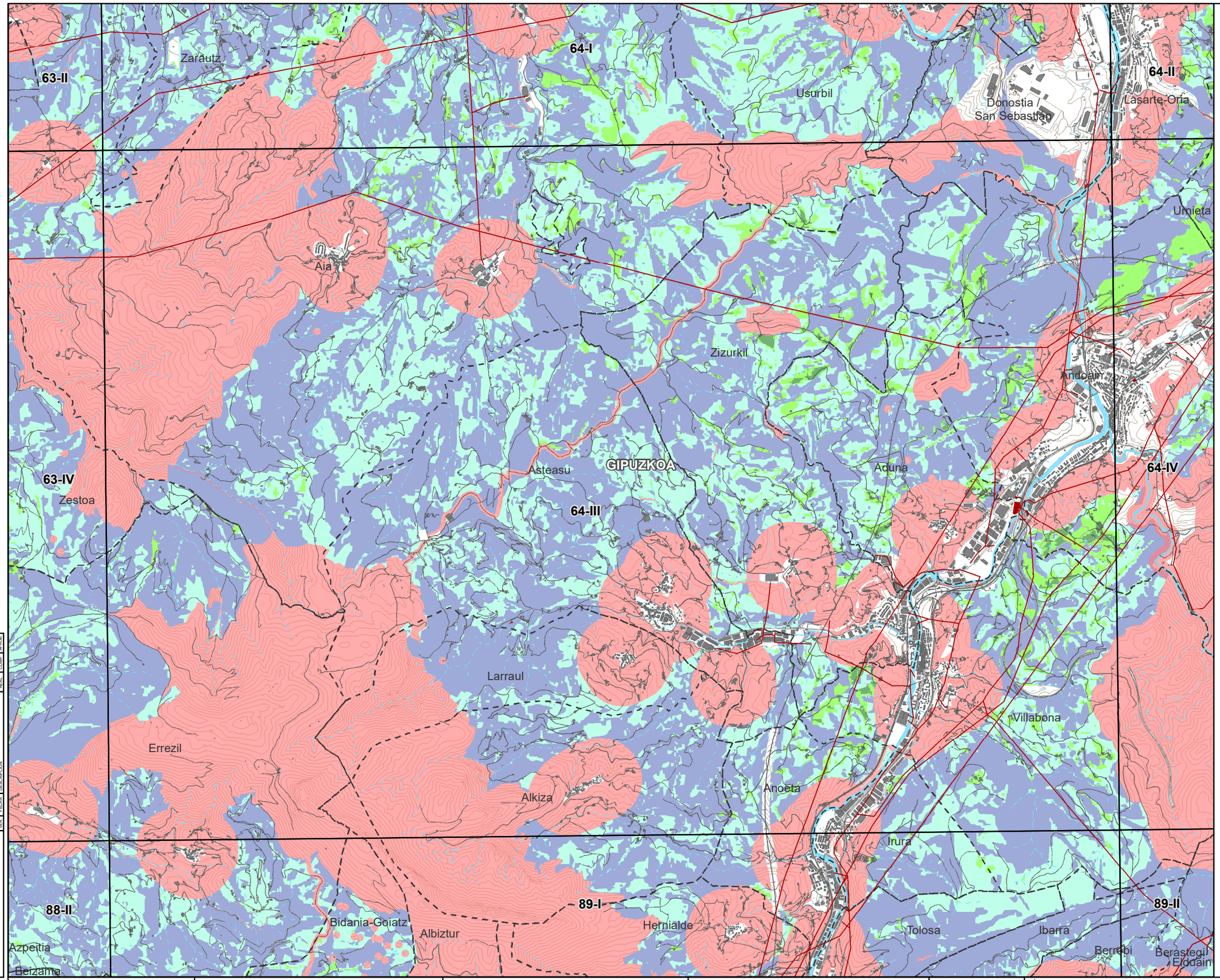

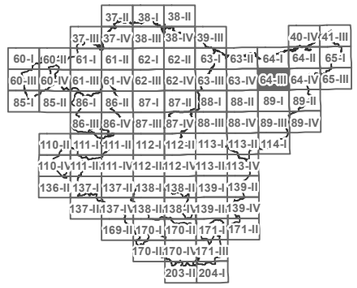

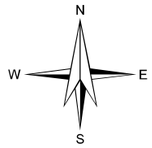

LEYENDA

- ZONAS DE LOCALIZACIÓN SELECCIONADA
- ZONAS DE EXCLUSIÓN

APTITUD

- ALTA
- MEDIA
- BAJA
- MUY BAJA

BASE CARTOGRÁFICA

- PARQUE FOTOVOLTAICO EXISTENTE
- SUBESTACIÓN ELÉCTRICA
- INFRAESTRUCTURA ELÉCTRICA
- LÍMITES MUNICIPALES

CODE:
PLANO: INICIAL / PROVISIONAL / DEFINITIVO

VER.	FECHA	DESCRIPCION	A.L.S.	M.C.D.	M.C.D.
			REAL	COMP.	APROB.

EUSKO JAURLARITZA — INDUSTRIA, TRANTSIZIO ENERGETIKO ETA JASANGARRITASUN SAILA
GOBIERNO VASCO — DEPARTAMENTO DE INDUSTRIA, TRANSICIÓN ENERGÉTICA Y SOSTENIBILIDAD

PROYECTO
ASISTENCIA TÉCNICA PARA LA ELABORACIÓN Y TRAMITACIÓN DEL PLAN TERRITORIAL SECTORIAL DE ENERGÍAS RENOVABLES EN EUSKADI.
NÚMERO DE EXPEDIENTE: DESMA/010SV/2022.
Código: P1744A

AUTOR
saitec engineering
aytasa abogados y técnicos asociados S.L.

ESCALA
1:50.000 — Numérica
490 0 490 980 1.470 m — Gráfica
Original UNE A-3

FECHA
NOVIEMBRE 2024

TÍTULO DEL PLANO
PLANOS DE ORDENACIÓN TERRITORIAL
Título: ZONIFICACIÓN ENERGÍA SOLAR FOTOVOLTAICA EN TERRENO
DETALLE ZONIFICACIÓN CONJUNTA ENERGÍA SOLAR FOTOVOLTAICA EN TERRENO

NOMBRE DEL PLANO
Nº PLANO: 1.1.4
Nº HOJA: 29

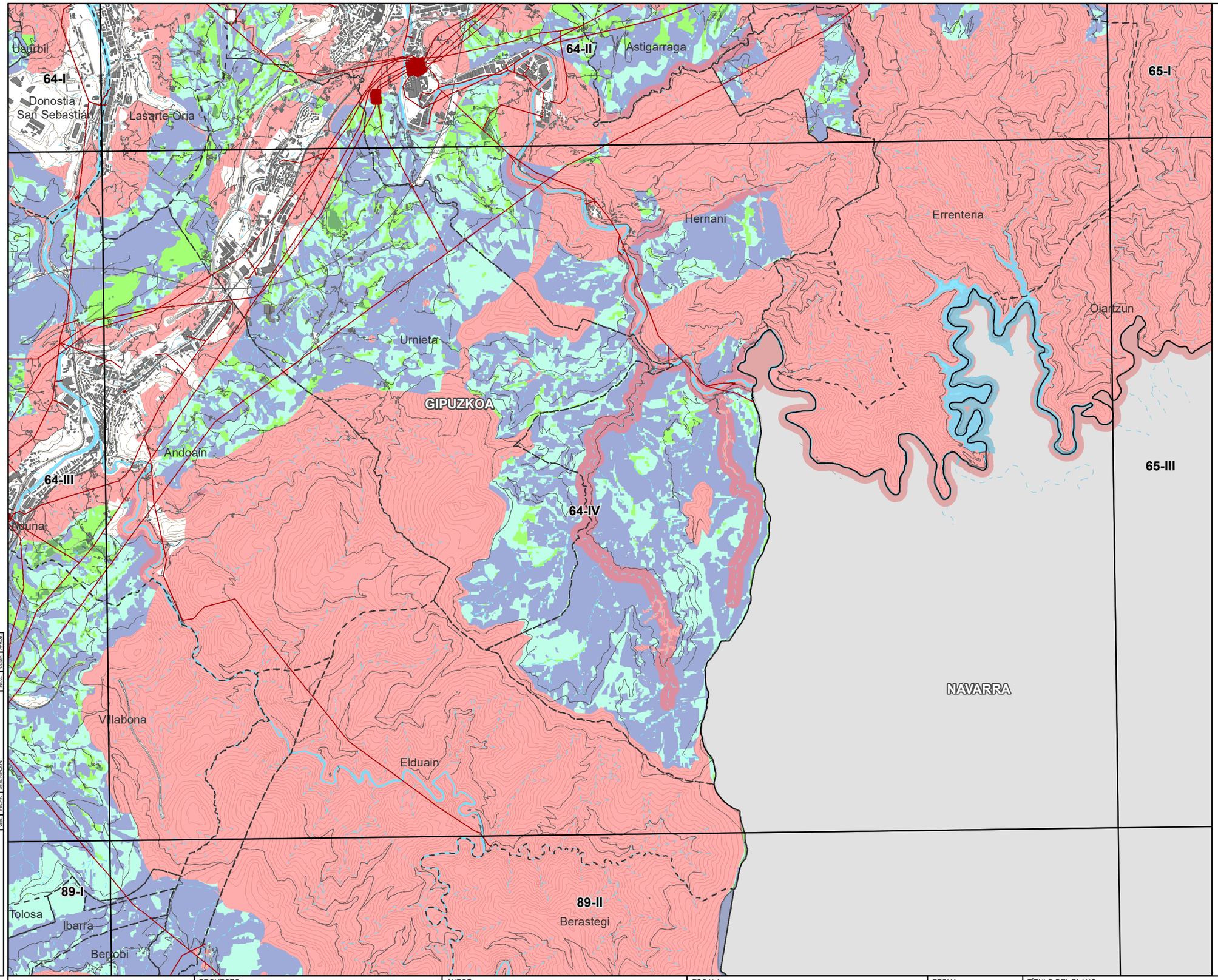

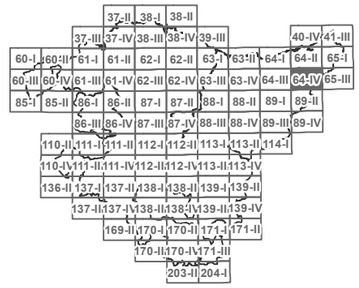

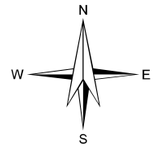

LEYENDA

ZONAS DE LOCALIZACIÓN SELECCIONADA

ZONAS DE EXCLUSIÓN

APTITUD

ALTA

MEDIA

BAJA

MUY BAJA

BASE CARTOGRÁFICA

PARQUE FOTOVOLTAICO EXISTENTE

SUBESTACIÓN ELÉCTRICA

INFRAESTRUCTURA ELÉCTRICA

LÍMITES MUNICIPALES

CODE:	REV.	FECHA	DESCRIPCIÓN	A.E.S.	M.C.D.	M.C.D.
PLANO:						

INICIAL
PROVISIONAL
DEFINITIVO

EUSKO JAURLARITZA GOBIERNO VASCO
INDUSTRIA, TRANTSIZIO ENERGETIKO ETA JASANGARRITASUN SAILA
DEPARTAMENTO DE INDUSTRIA, TRANSICIÓN ENERGÉTICA Y SOSTENIBILIDAD

PROYECTO
ASISTENCIA TÉCNICA PARA LA ELABORACIÓN Y TRAMITACIÓN DEL PLAN TERRITORIAL SECTORIAL DE ENERGÍAS RENOVABLES EN EUSKADI.
NÚMERO DE EXPEDIENTE: DESMA/010SV/2022.
Código: P1744A

AUTOR
saitec engineering
aytasa abogados y técnicos asociados S.L.

ESCALA
1:50.000
Numérica
490 0 490 980 1.470 m
Gráfica
Original UNE A-3

FECHA
NOVIEMBRE 2024

TÍTULO DEL PLANO
Título: PLANOS DE ORDENACIÓN TERRITORIAL
ZONIFICACIÓN ENERGÍA SOLAR FOTOVOLTAICA EN TERRENO
DETALLE ZONIFICACIÓN CONJUNTA ENERGÍA SOLAR FOTOVOLTAICA EN TERRENO

NOMBRE DEL PLANO

N° PLANO 1.1.4

Nº HOJA 30

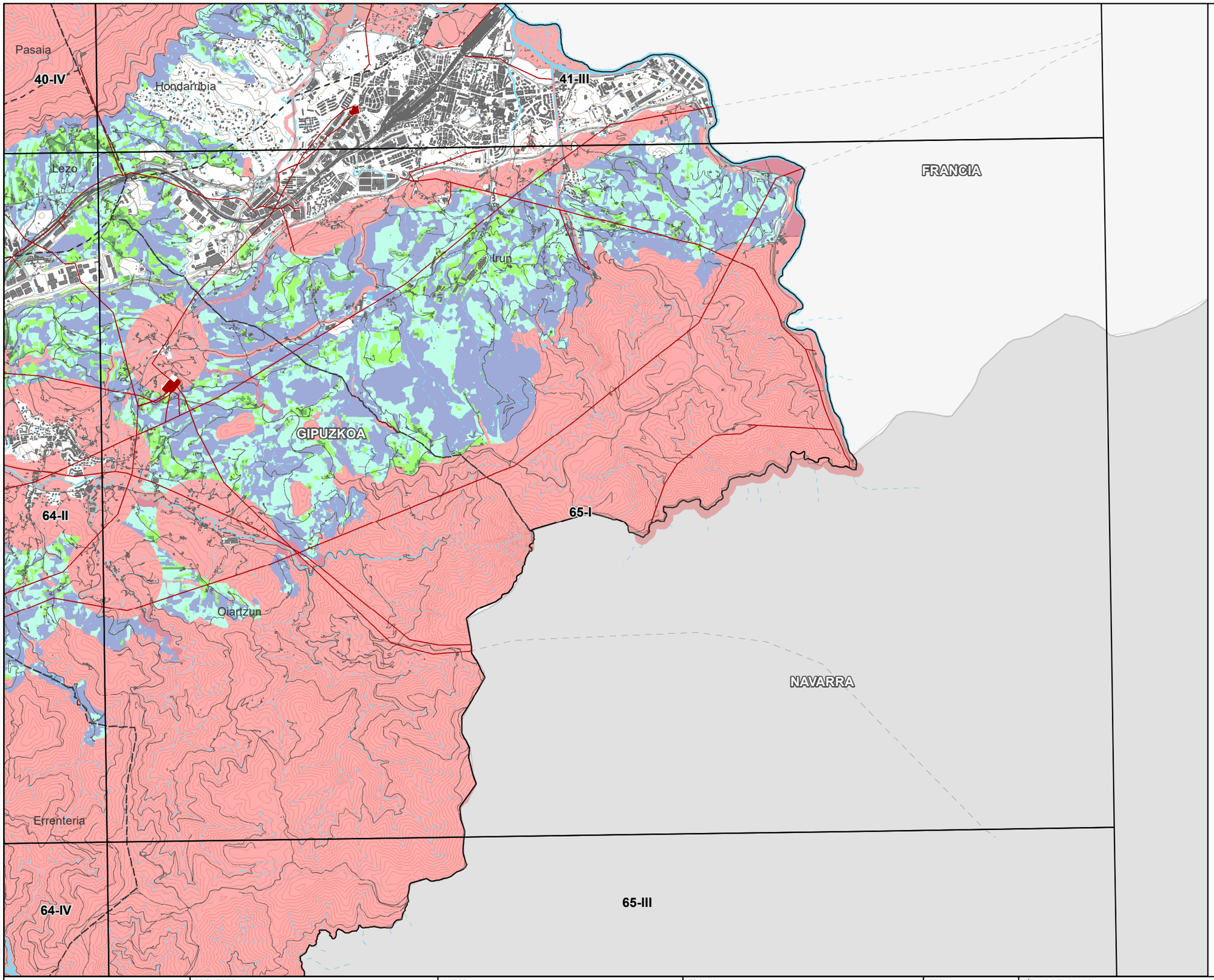

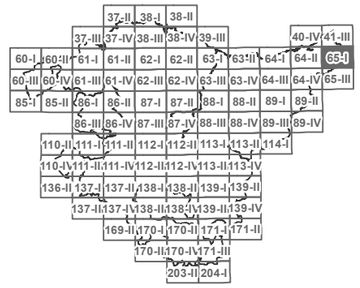

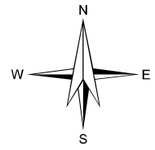

LEYENDA

ZONAS DE LOCALIZACIÓN SELECCIONADA

ZONAS DE EXCLUSIÓN

APTITUD

ALTA

MEDIA

BAJA

MUY BAJA

BASE CARTOGRÁFICA

PARQUE FOTOVOLTAICO EXISTENTE

SUBESTACIÓN ELÉCTRICA

INFRAESTRUCTURA ELÉCTRICA

LÍMITES MUNICIPALES

CODE:

PLANO: ☐ INICIAL ■ PROVISIONAL ☐ DEFINITIVO

REV.	FECHA	DESCRIPCION	A.I.S.	M.C.D.	M.C.G.

EUSKO JAURLARITZA GOBIERNO VASCO
INDUSTRIA, TRANTZIZIO ENERGETIKO ETA JASANGARRITASUN SAILA
DEPARTAMENTO DE INDUSTRIA, TRANSICIÓN ENERGÉTICA Y SOSTENIBILIDAD

PROYECTO
ASISTENCIA TÉCNICA PARA LA ELABORACIÓN Y TRAMITACIÓN DEL PLAN TERRITORIAL SECTORIAL DE ENERGÍAS RENOVABLES EN EUSKADI.
NÚMERO DE EXPEDIENTE: DESMA/010SV/2022.
Código: P1744A

AUTOR
saitec engineering
aytasa abogados y técnicos asociados S.L.

ESCALA
1:50.000
490 0 490 980 1.470 m
Numérica Gráfica Original UNE A-3

FECHA
NOVIEMBRE 2024

TÍTULO DEL PLANO
PLANOS DE ORDENACIÓN TERRITORIAL
Título: ZONIFICACIÓN ENERGÍA SOLAR FOTOVOLTAICA EN TERRENO
DETALLE ZONIFICACIÓN CONJUNTA ENERGÍA SOLAR FOTOVOLTAICA EN TERRENO

NOMBRE DEL PLANO

N° PLANO	Nº HOJA
1.1.4	31

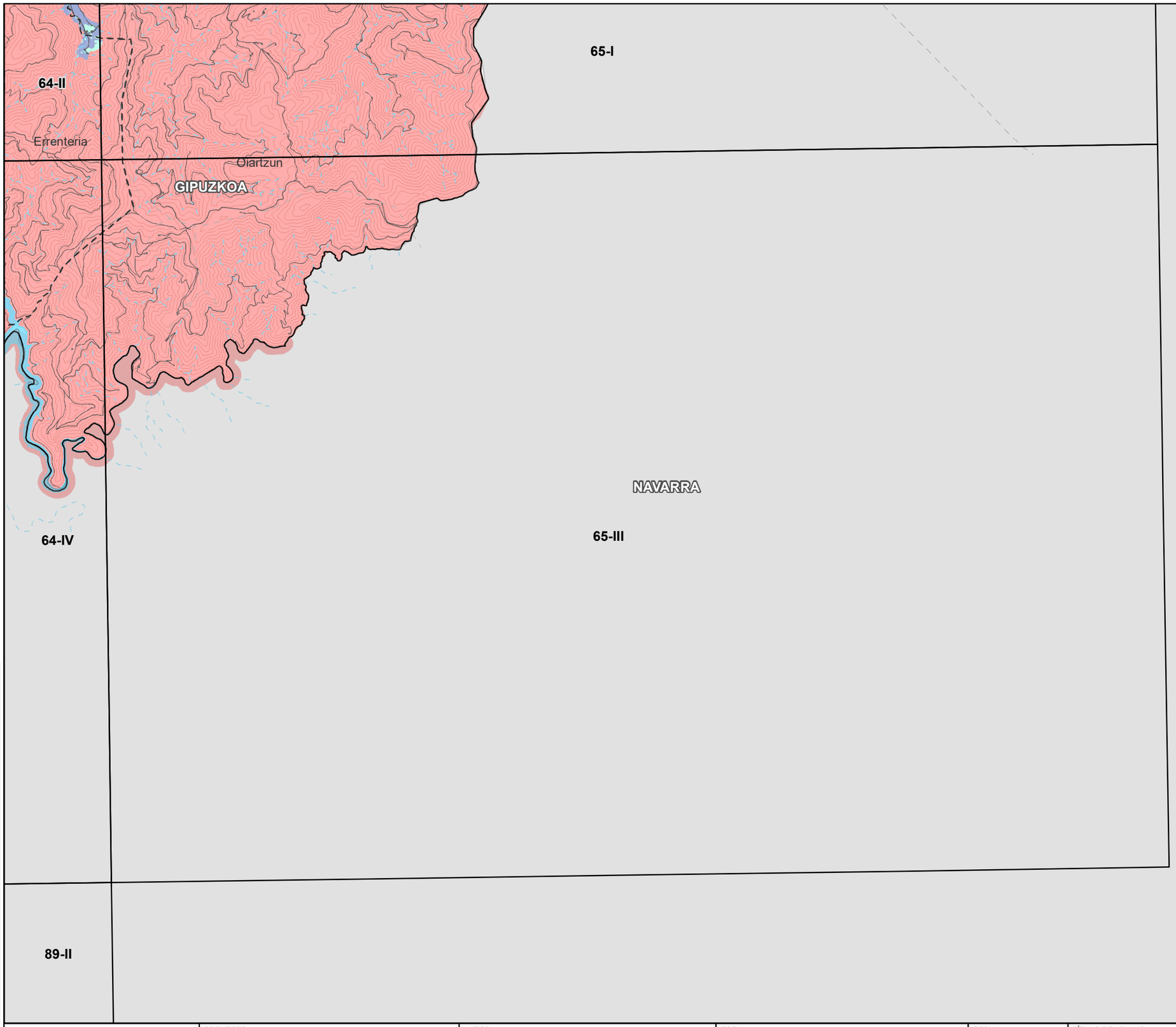

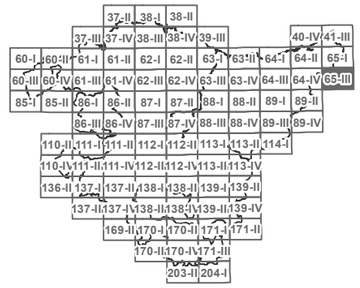

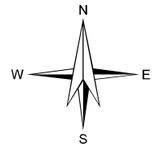

LEYENDA

- ZONAS DE LOCALIZACIÓN SELECCIONADA
- ZONAS DE EXCLUSIÓN

APTITUD

- ALTA
- MEDIA
- BAJA
- MUY BAJA

BASE CARTOGRÁFICA

- PARQUE FOTOVOLTAICO EXISTENTE
- SUBESTACIÓN ELÉCTRICA
- INFRAESTRUCTURA ELÉCTRICA
- LÍMITES MUNICIPALES

VER.	FECHA	DESCRIPCION	A.L.S. REAL	M.C.D. COMP.	M.C.D. APROB.

CODE:

PLANO: ☐ INICIAL ■ PROVISIONAL ☐ DEFINITIVO

EUSKO JAURLARITZA GOBIERNO VASCO
INDUSTRIA, TRANTSIZIO ENERGETIKO ETA JASANGARRITASUN SAILA
DEPARTAMENTO DE INDUSTRIA, TRANSICIÓN ENERGÉTICA Y SOSTENIBILIDAD

PROYECTO
ASISTENCIA TÉCNICA PARA LA ELABORACIÓN Y TRAMITACIÓN DEL PLAN TERRITORIAL SECTORIAL DE ENERGÍAS RENOVABLES EN EUSKADI.
NÚMERO DE EXPEDIENTE: DESMA/010SV/2022.
Código: P1744A

AUTOR
saitec engineering
aytasa abogados y técnicos asociados S.L.

ESCALA
1:50.000 Numérica
490 0 490 980 1.470 m
Gráfica
Original UNE A-3

FECHA
NOVIEMBRE 2024

TÍTULO DEL PLANO
PLANOS DE ORDENACIÓN TERRITORIAL
Título: ZONIFICACIÓN ENERGÍA SOLAR FOTOVOLTAICA EN TERRENO
DETALLE ZONIFICACIÓN CONJUNTA ENERGÍA SOLAR FOTOVOLTAICA EN TERRENO

NOMBRE DEL PLANO

N° PLANO 1.1.4

Nº HOJA 32

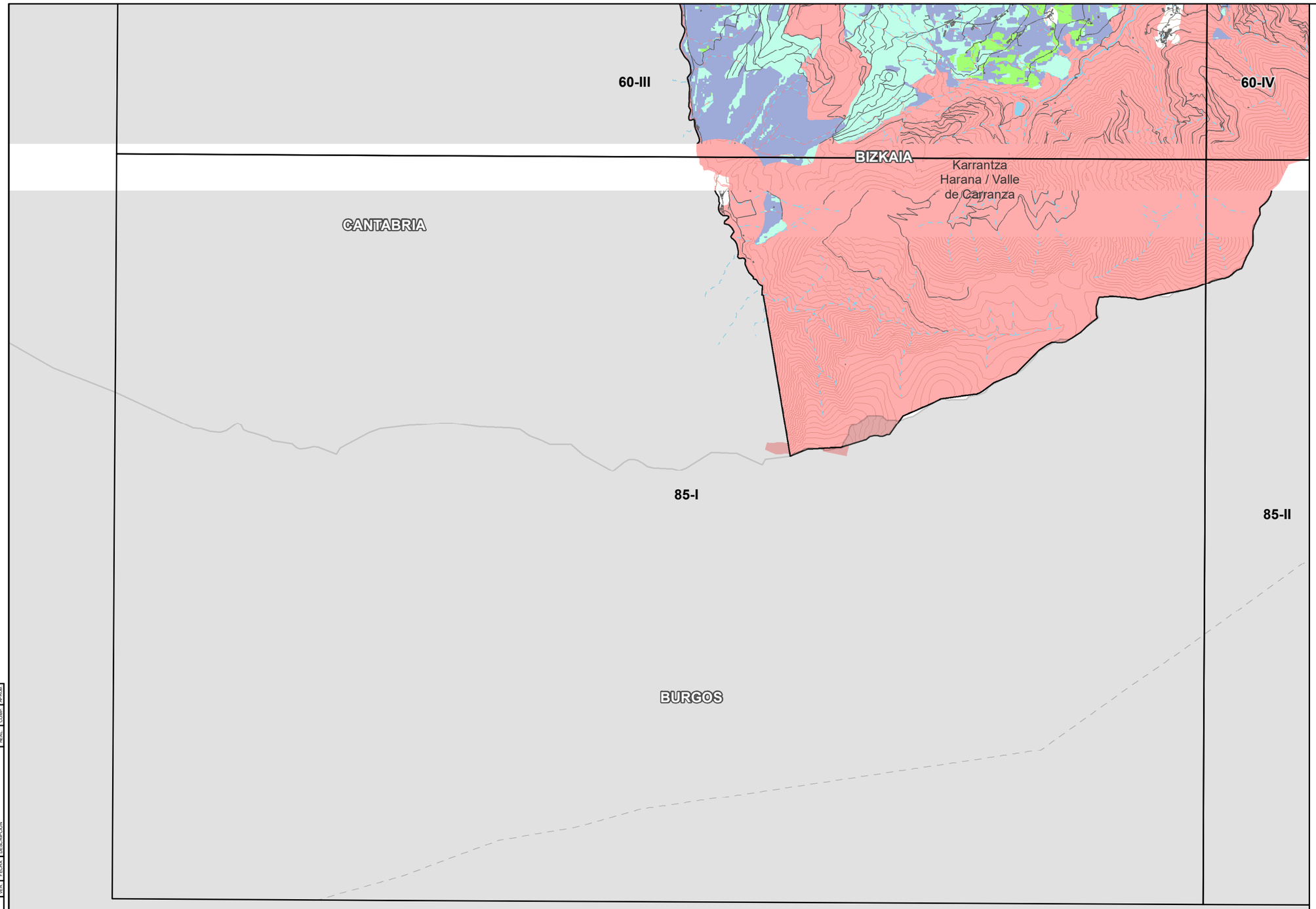

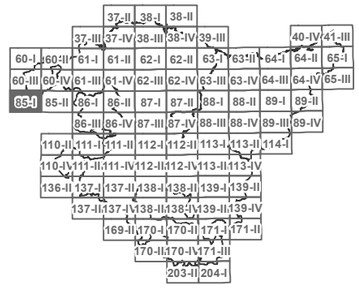

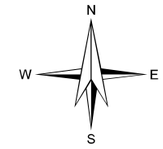

LEYENDA

- ZONAS DE LOCALIZACIÓN SELECCIONADA
- ZONAS DE EXCLUSIÓN

APTITUD

- ALTA
- MEDIA
- BAJA
- MUY BAJA

BASE CARTOGRÁFICA

- PARQUE FOTOVOLTAICO EXISTENTE
- SUBESTACIÓN ELÉCTRICA
- INFRAESTRUCTURA ELÉCTRICA
- LÍMITES MUNICIPALES

CODE:

PLANO: ☐ INICIAL ■ PROVISIONAL ☐ DEFINITIVO

VER.	FECHA	DESCRIPCIÓN	AUTOR	COMP.	M.C.D.
					M.C.D.

EUSKO JAURLARITZA GOBIERNO VASCO
INDUSTRIA, TRANTZIZIO ENERGETIKO SAILA
DEPARTAMENTO DE INDUSTRIA, TRANSICIÓN ENERGÉTICA Y SOSTENIBILIDAD

PROYECTO
ASISTENCIA TÉCNICA PARA LA ELABORACIÓN Y TRAMITACIÓN DEL PLAN TERRITORIAL SECTORIAL DE ENERGÍAS RENOVABLES EN EUSKADI.
NÚMERO DE EXPEDIENTE: DESMA/010SV/2022.
Código: P1744A

AUTOR
saitec engineering
aytasa abogados y técnicos asociados S.L.

ESCALA
1:50.000
Numérica
490 0 490 980 1.470 m
Gráfica
Original UNE A-3

FECHA
NOVIEMBRE 2024

TÍTULO DEL PLANO
PLANOS DE ORDENACIÓN TERRITORIAL
Título: ZONIFICACIÓN ENERGÍA SOLAR FOTOVOLTAICA EN TERRENO
DETALLE ZONIFICACIÓN CONJUNTA ENERGÍA SOLAR FOTOVOLTAICA EN TERRENO

NOMBRE DEL PLANO

Nº PLANO	Nº HOJA
1.1.4	33

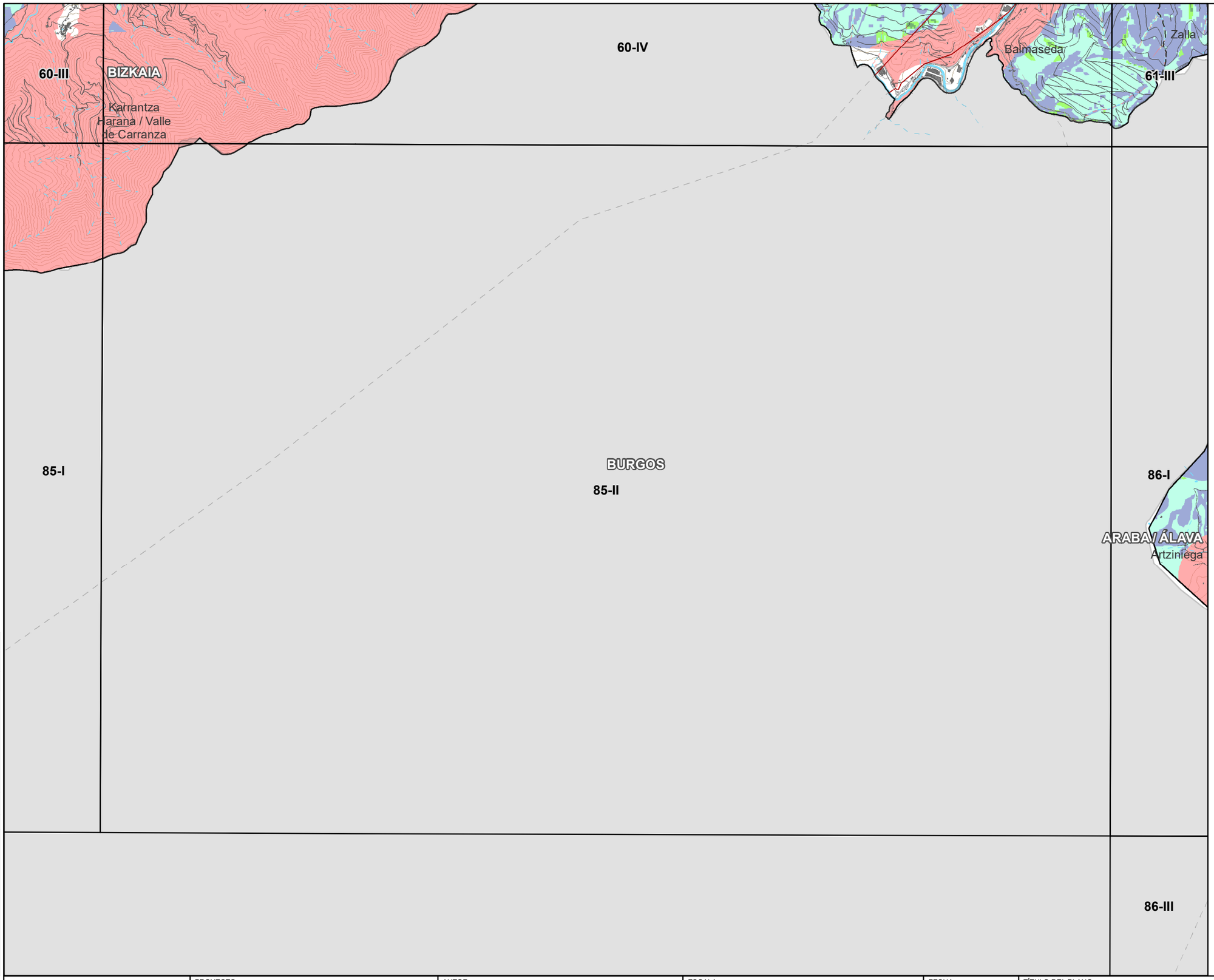

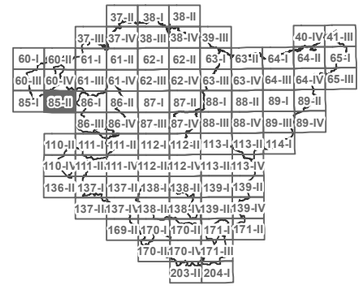

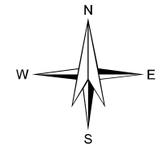

LEYENDA

ZONAS DE LOCALIZACIÓN SELECCIONADA

ZONAS DE EXCLUSIÓN

APTITUD

ALTA

MEDIA

BAJA

MUY BAJA

BASE CARTOGRÁFICA

PARQUE FOTOVOLTAICO EXISTENTE

SUBESTACIÓN ELÉCTRICA

INFRAESTRUCTURA ELÉCTRICA

LÍMITES MUNICIPALES

CODE:

PLANO: ☐ INICIAL ■ PROVISIONAL ☐ DEFINITIVO

REV.	FECHA	DESCRIPCION	A.I.S.	M.C.D.	M.C.G.
			REV.	COMP.	APROB.

EUSKO JAURLARITZA GOBIERNO VASCO
INDUSTRIA, TRANTSIZIO ENERGETIKO ETA JASANGARRITASUN SAILA
DEPARTAMENTO DE INDUSTRIA, TRANSICIÓN ENERGÉTICA Y SOSTENIBILIDAD

PROYECTO
ASISTENCIA TÉCNICA PARA LA ELABORACIÓN Y TRAMITACIÓN DEL PLAN TERRITORIAL SECTORIAL DE ENERGÍAS RENOVABLES EN EUSKADI.
NÚMERO DE EXPEDIENTE: DESMA/010SV/2022.
Código: P1744A

AUTOR
saitec engineering
aytasa abogados y técnicos asociados S.L.

ESCALA
1:50.000
490 0 490 980 1.470 m
Numérica
Gráfica
Original UNE A-3

FECHA
NOVIEMBRE 2024

TÍTULO DEL PLANO
PLANOS DE ORDENACIÓN TERRITORIAL
Título: ZONIFICACIÓN ENERGÍA SOLAR FOTOVOLTAICA EN TERRENO
DETALLE ZONIFICACIÓN CONJUNTA ENERGÍA SOLAR FOTOVOLTAICA EN TERRENO

NOMBRE DEL PLANO

N° PLANO 1.1.4

Nº HOJA 34

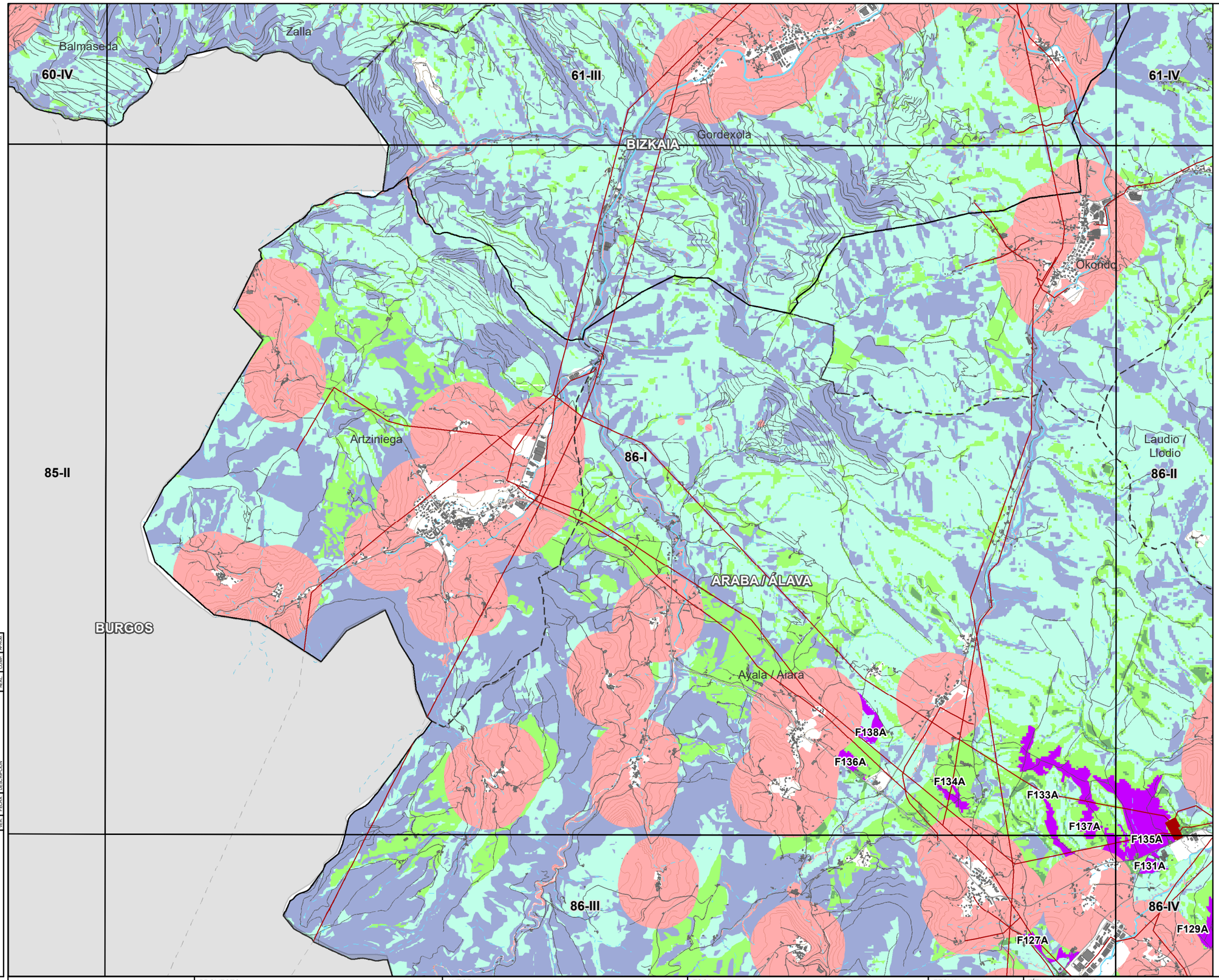

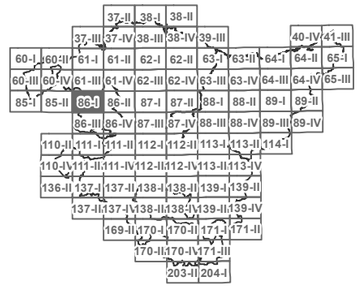

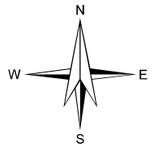

LEYENDA

ZONAS DE LOCALIZACIÓN SELECCIONADA

ZONAS DE EXCLUSIÓN

APTITUD

ALTA

MEDIA

BAJA

MUY BAJA

BASE CARTOGRÁFICA

PARQUE FOTOVOLTAICO EXISTENTE

SUBESTACIÓN ELÉCTRICA

INFRAESTRUCTURA ELÉCTRICA

LÍMITES MUNICIPALES

CODE:

PLANO: ☐ INICIAL ■ PROVISIONAL ☐ DEFINITIVO

REV.	FECHA	DESCRIPCIÓN	A.L.S. REALIZ.	M.C.D. COMP.	M.C.D. APROB.

EUSKO JAURLARITZA GOBIERNO VASCO
INDUSTRIA, TRANTSIZIO ENERGETIKO ETA JASANGARRITASUN SAILA
DEPARTAMENTO DE INDUSTRIA, TRANSICIÓN ENERGÉTICA Y SOSTENIBILIDAD

PROYECTO
ASISTENCIA TÉCNICA PARA LA ELABORACIÓN Y TRAMITACIÓN DEL PLAN TERRITORIAL SECTORIAL DE ENERGÍAS RENOVABLES EN EUSKADI.
NÚMERO DE EXPEDIENTE: DESMA/010SV/2022.
Código: P1744A

AUTOR
saitec engineering
aytasa abogados y técnicos asociados S.L.

ESCALA
1:50.000
490 0 490 980 1.470 m
Numérica
Gráfica
Original UNE A-3

FECHA
NOVIEMBRE 2024

TÍTULO DEL PLANO
PLANOS DE ORDENACIÓN TERRITORIAL
Título: ZONIFICACIÓN ENERGÍA SOLAR FOTOVOLTAICA EN TERRENO
DETALLE ZONIFICACIÓN CONJUNTA ENERGÍA SOLAR FOTOVOLTAICA EN TERRENO

NOMBRE DEL PLANO

Nº PLANO	Nº HOJA
1.1.4	35

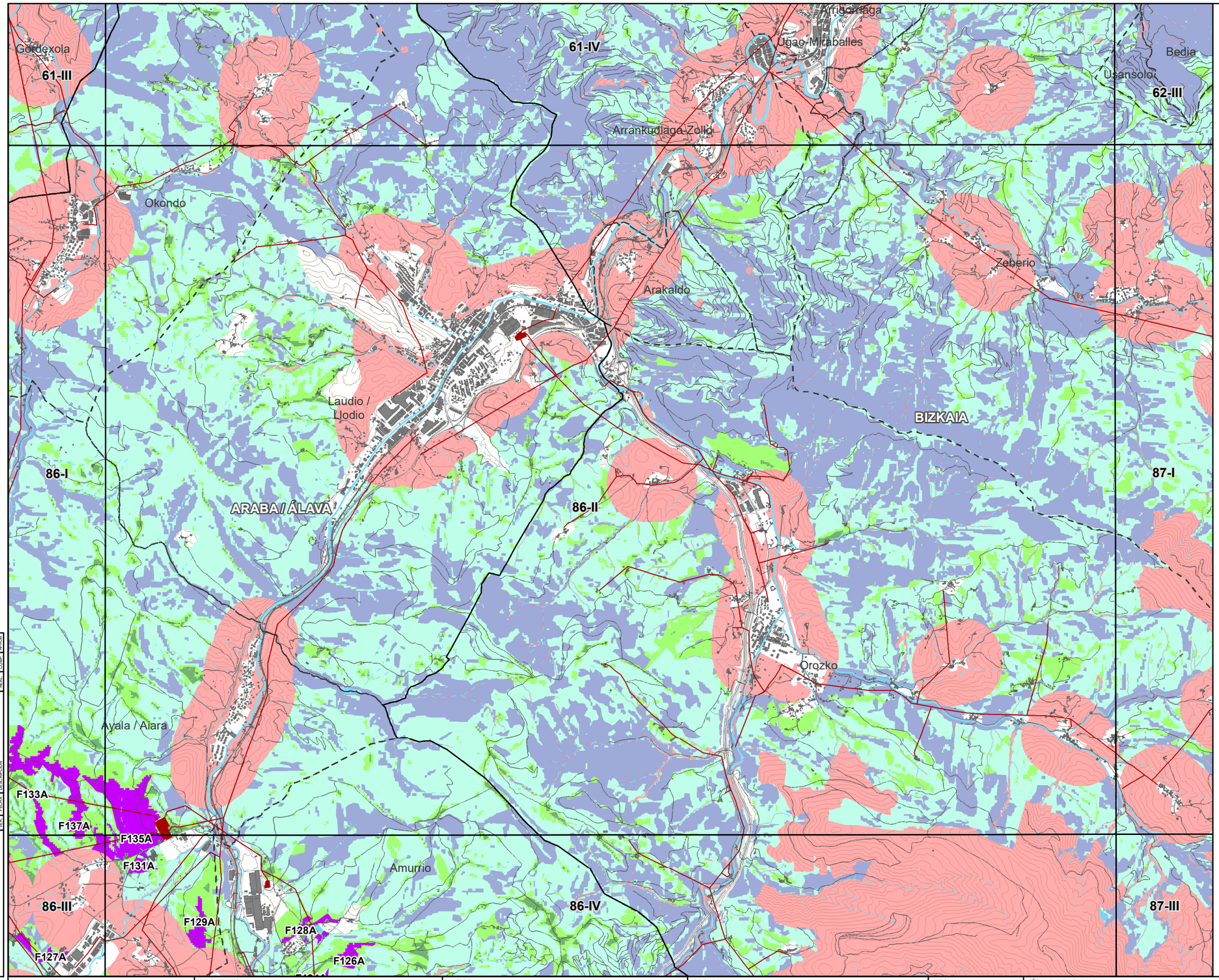

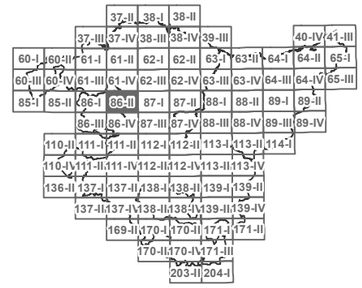

LEYENDA

- ZONAS DE LOCALIZACIÓN SELECCIONADA
- ZONAS DE EXCLUSIÓN

APTITUD

- ALTA
- MEDIA
- BAJA
- MUY BAJA

BASE CARTOGRÁFICA

- PARQUE FOTOVOLTAICO EXISTENTE
- SUBESTACIÓN ELÉCTRICA
- INFRAESTRUCTURA ELÉCTRICA
- LÍMITES MUNICIPALES

CODE:
PLANO: INICIAL / PROVISIONAL / DEFINITIVO

VER.	FECHA	DESCRIPCION	REAL	COMP.	APROB.
			A.L.S.	M.C.D.	M.C.D.

EUSKO JAURLARITZA — GOBIERNO VASCO
INDUSTRIA, TRANTSIZIO ENERGETIKO ETA JASANGARRITASUN SAILA — DEPARTAMENTO DE INDUSTRIA, TRANSICIÓN ENERGÉTICA Y SOSTENIBILIDAD

PROYECTO
ASISTENCIA TÉCNICA PARA LA ELABORACIÓN Y TRAMITACIÓN DEL PLAN TERRITORIAL SECTORIAL DE ENERGÍAS RENOVABLES EN EUSKADI.
NÚMERO DE EXPEDIENTE: DESMA/010SV/2022.
Código: P1744A

AUTOR
saitec engineering — aytasa abogados y técnicos asociados S.L.

ESCALA
1:50.000 — Numérica
490 0 490 980 1.470 m — Gráfica — Original UNE A-3

FECHA
NOVIEMBRE 2024

TÍTULO DEL PLANO
Título: PLANOS DE ORDENACIÓN TERRITORIAL
ZONIFICACIÓN ENERGÍA SOLAR FOTOVOLTAICA EN TERRENO
DETALLE ZONIFICACIÓN CONJUNTA ENERGÍA SOLAR FOTOVOLTAICA EN TERRENO

NOMBRE DEL PLANO
N° PLANO: 1.1.4
Nº HOJA: 36

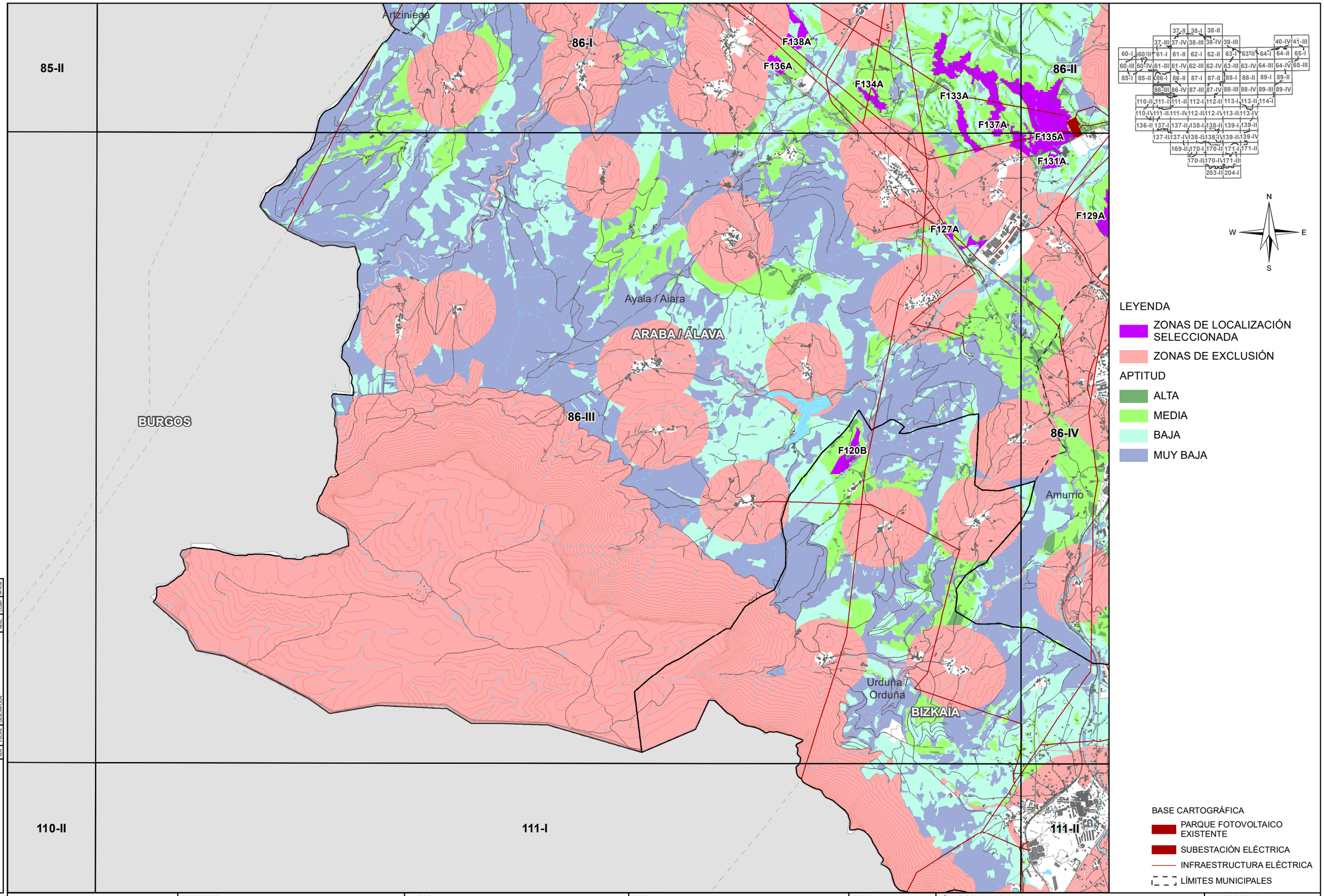

LEYENDA

- ZONAS DE LOCALIZACIÓN SELECCIONADA
- ZONAS DE EXCLUSIÓN

APTITUD

- ALTA
- MEDIA
- BAJA
- MUY BAJA

BASE CARTOGRÁFICA

- PARQUE FOTOVOLTAICO EXISTENTE
- SUBESTACIÓN ELÉCTRICA
- INFRAESTRUCTURA ELÉCTRICA
- LÍMITES MUNICIPALES

CODE:

PLANO: ☐ INICIAL ■ PROVISIONAL ☐ DEFINITIVO

VER.	FECHA	DESCRIPCIÓN	AUT.	M.C.D. COMP.	M.C.D. PROD.

EUSKO JAURLARITZA GOBIERNO VASCO
INDUSTRIA, TRANTZIZIO ENERGETIKO SAILA / DEPARTAMENTO DE INDUSTRIA, TRANSICIÓN ENERGÉTICA Y SOSTENIBILIDAD

PROYECTO
ASISTENCIA TÉCNICA PARA LA ELABORACIÓN Y TRAMITACIÓN DEL PLAN TERRITORIAL SECTORIAL DE ENERGÍAS RENOVABLES EN EUSKADI.
NÚMERO DE EXPEDIENTE: DESMA/010SV/2022.
Código: P1744A

AUTOR
saitec engineering
aytasa abogados y técnicos asociados S.L.

ESCALA
1:50.000
490 0 490 980 1.470 m
Numérica
Gráfica
Original UNE A-3

FECHA
NOVIEMBRE 2024

TÍTULO DEL PLANO
PLANOS DE ORDENACIÓN TERRITORIAL
Título: ZONIFICACIÓN ENERGÍA SOLAR FOTOVOLTAICA EN TERRENO
DETALLE ZONIFICACIÓN CONJUNTA ENERGÍA SOLAR FOTOVOLTAICA EN TERRENO

NOMBRE DEL PLANO

Nº PLANO	Nº HOJA
1.1.4	37

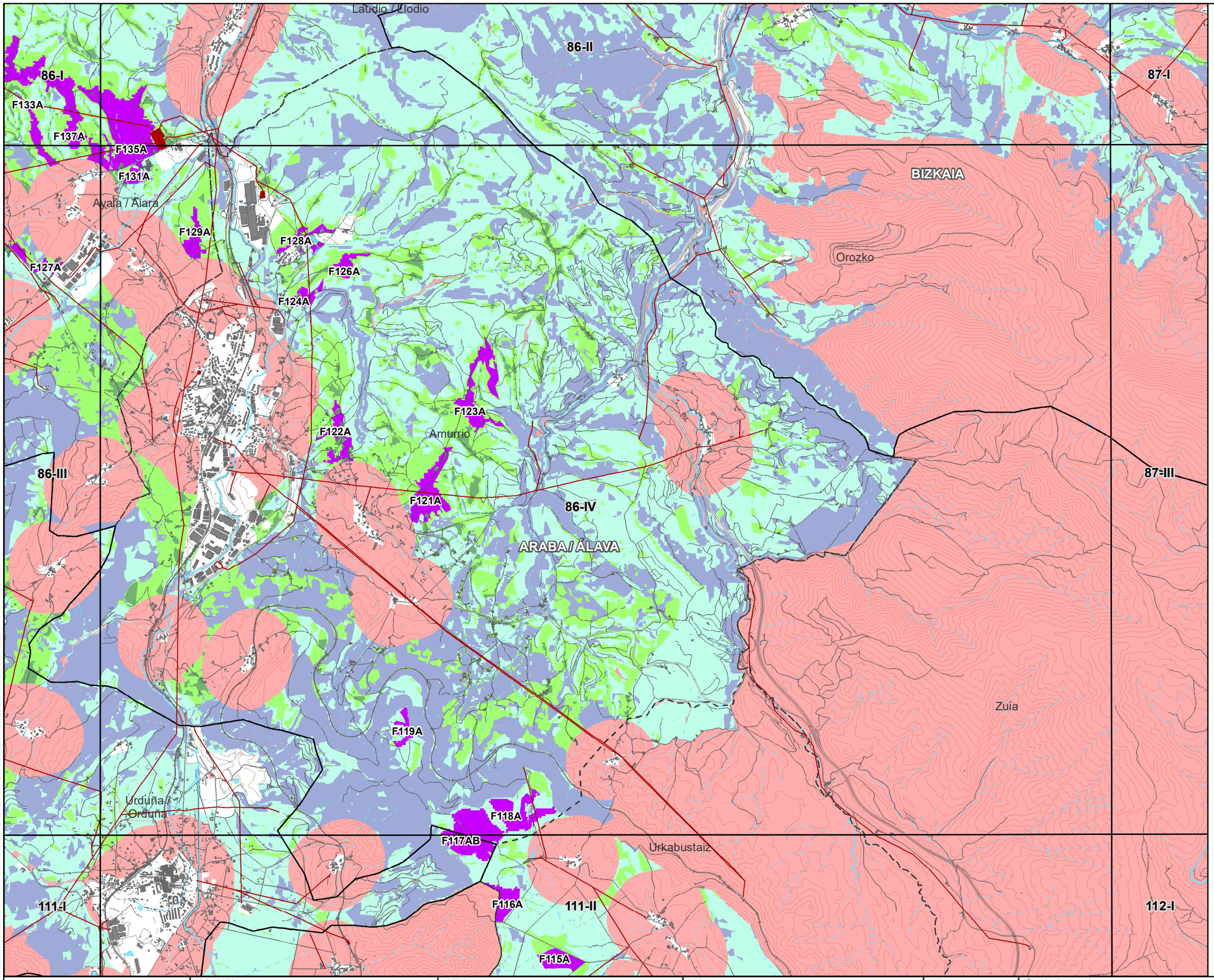

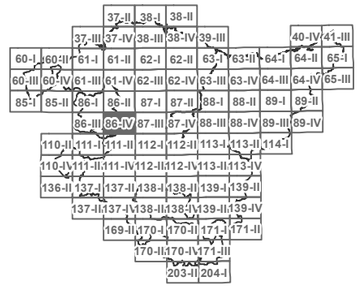

N
W E
S

LEYENDA

- ZONAS DE LOCALIZACIÓN SELECCIONADA
- ZONAS DE EXCLUSIÓN

APTITUD

- ALTA
- MEDIA
- BAJA
- MUY BAJA

BASE CARTOGRÁFICA

- PARQUE FOTOVOLTAICO EXISTENTE
- SUBESTACIÓN ELÉCTRICA
- INFRAESTRUCTURA ELÉCTRICA
- LÍMITES MUNICIPALES

CODE:
PLANO: INICIAL / PROVISIONAL / DEFINITIVO

VER.	FECHA	DESCRIPCION	REAL	COMP.	APROB.
			A.L.S.	M.C.D.	M.C.D.

EUSKO JAURLARITZA — INDUSTRIA, TRANTSIZIO ENERGETIKO ETA JASANGARRITASUN SAILA
GOBIERNO VASCO — DEPARTAMENTO DE INDUSTRIA, TRANSICIÓN ENERGÉTICA Y SOSTENIBILIDAD

PROYECTO
ASISTENCIA TÉCNICA PARA LA ELABORACIÓN Y TRAMITACIÓN DEL PLAN TERRITORIAL SECTORIAL DE ENERGÍAS RENOVABLES EN EUSKADI.
NÚMERO DE EXPEDIENTE: DESMA/010SV/2022.
Código: P1744A

AUTOR
saitec engineering
aytasa abogados y técnicos asociados S.L.

ESCALA
1:50.000 — Numérica
490 0 490 980 1.470 m — Gráfica — Original UNE A-3

FECHA
NOVIEMBRE 2024

TÍTULO DEL PLANO
PLANOS DE ORDENACIÓN TERRITORIAL
Título: ZONIFICACIÓN ENERGÍA SOLAR FOTOVOLTAICA EN TERRENO
DETALLE ZONIFICACIÓN CONJUNTA ENERGÍA SOLAR FOTOVOLTAICA EN TERRENO

NOMBRE DEL PLANO
N° PLANO: 1.1.4
Nº HOJA: 38

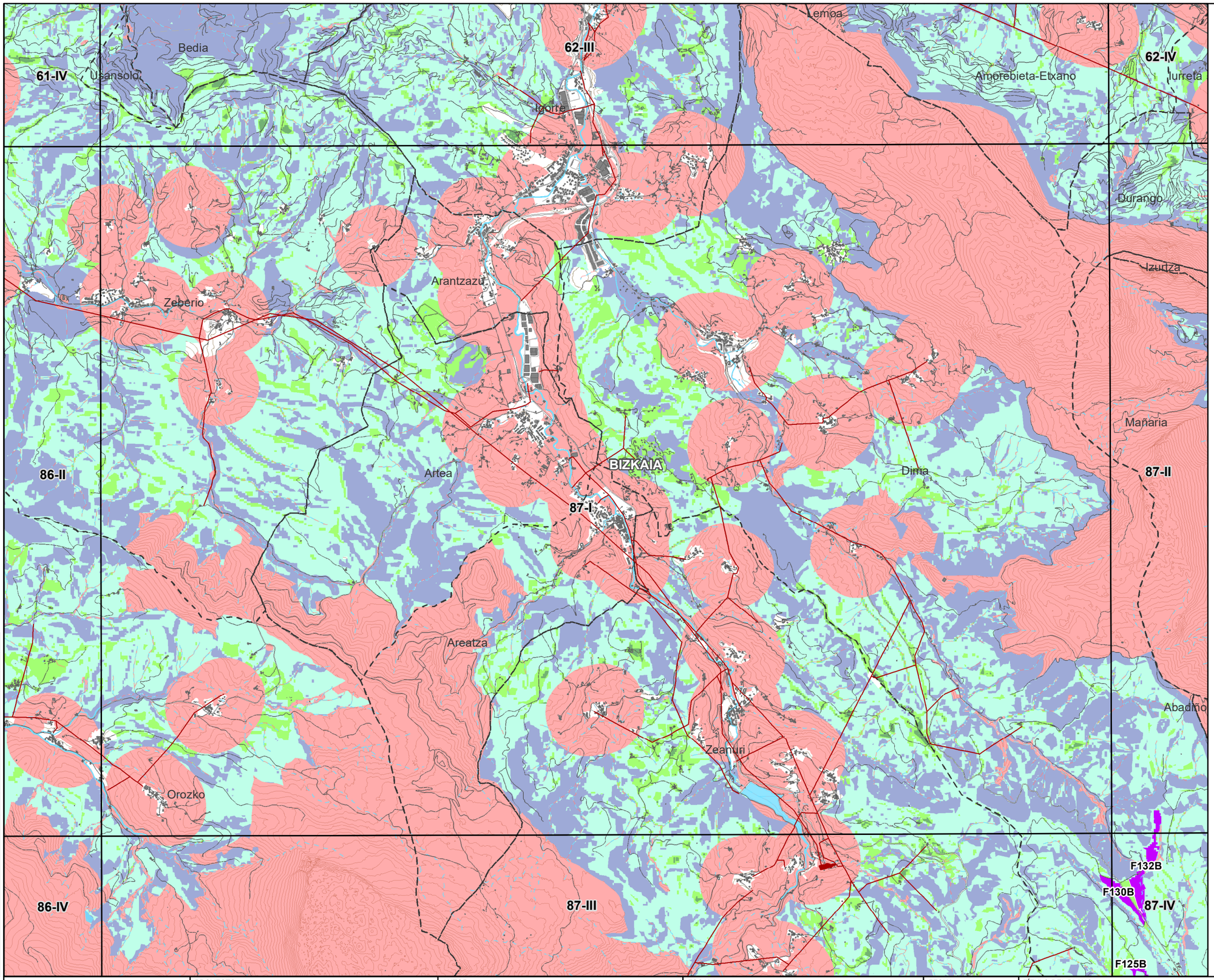

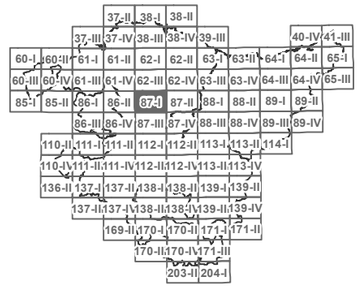

N
W E
S

LEYENDA

- ZONAS DE LOCALIZACIÓN SELECCIONADA
- ZONAS DE EXCLUSIÓN

APTITUD

- ALTA
- MEDIA
- BAJA
- MUY BAJA

BASE CARTOGRÁFICA

- PARQUE FOTOVOLTAICO EXISTENTE
- SUBESTACIÓN ELÉCTRICA
- INFRAESTRUCTURA ELÉCTRICA
- LÍMITES MUNICIPALES

CODE:
PLANO: INICIAL / PROVISIONAL / DEFINITIVO

VER.	FECHA	DESCRIPCION	A.L.S.	M.C.D.	M.C.D.
			REAL	COMP.	APROB.

EUSKO JAURLARITZA — INDUSTRIA, TRANTSIZIO ENERGETIKO ETA JASANGARRITASUN SAILA
GOBIERNO VASCO — DEPARTAMENTO DE INDUSTRIA, TRANSICIÓN ENERGÉTICA Y SOSTENIBILIDAD

PROYECTO
ASISTENCIA TÉCNICA PARA LA ELABORACIÓN Y TRAMITACIÓN DEL PLAN TERRITORIAL SECTORIAL DE ENERGÍAS RENOVABLES EN EUSKADI.
NÚMERO DE EXPEDIENTE: DESMA/010SV/2022.
Código: P1744A

AUTOR
saitec engineering
aytasa abogados y técnicos asociados S.L.

ESCALA
1:50.000 — Numérica
490 0 490 980 1.470 m — Gráfica — Original UNE A-3

FECHA
NOVIEMBRE 2024

TÍTULO DEL PLANO
Título: PLANOS DE ORDENACIÓN TERRITORIAL
ZONIFICACIÓN ENERGÍA SOLAR FOTOVOLTAICA EN TERRENO
DETALLE ZONIFICACIÓN CONJUNTA ENERGÍA SOLAR FOTOVOLTAICA EN TERRENO

NOMBRE DEL PLANO
Nº PLANO: 1.1.4
Nº HOJA: 39

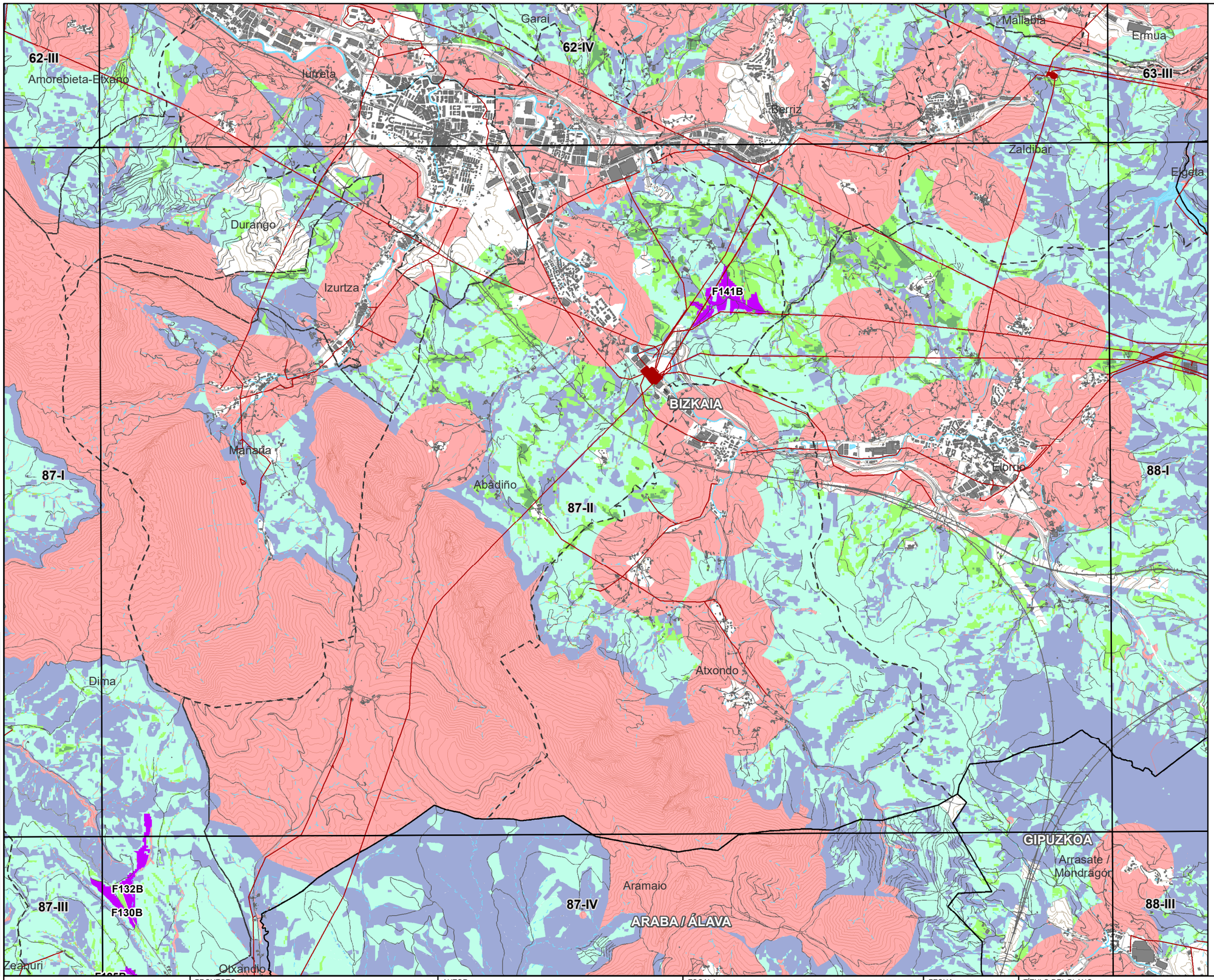

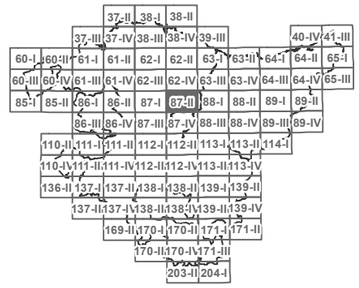

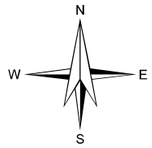

LEYENDA

ZONAS DE LOCALIZACIÓN SELECCIONADA

ZONAS DE EXCLUSIÓN

APTITUD

ALTA

MEDIA

BAJA

MUY BAJA

BASE CARTOGRÁFICA

PARQUE FOTOVOLTAICO EXISTENTE

SUBESTACIÓN ELÉCTRICA

INFRAESTRUCTURA ELÉCTRICA

LÍMITES MUNICIPALES

CODE:

PLANO: ☐ INICIAL ■ PROVISIONAL ☐ DEFINITIVO

REV.	FECHA	DESCRIPCIÓN	AUTOR	REVISADO	APROBADO

EUSKO JAURLARITZA GOBIERNO VASCO
INDUSTRIA, TRANTSIZIO ENERGETIKO ETA JASANGARRITASUN SAILA
DEPARTAMENTO DE INDUSTRIA, TRANSICIÓN ENERGÉTICA Y SOSTENIBILIDAD

PROYECTO
ASISTENCIA TÉCNICA PARA LA ELABORACIÓN Y TRAMITACIÓN DEL PLAN TERRITORIAL SECTORIAL DE ENERGÍAS RENOVABLES EN EUSKADI.
NÚMERO DE EXPEDIENTE: DESMA/010SV/2022.
Código: P1744A

AUTOR
saitec engineering
aytasa abogados y técnicos asociados S.L.

ESCALA
1:50.000
Numérica
490 0 490 980 1.470 m
Gráfica
Original UNE A-3

FECHA
NOVIEMBRE 2024

TÍTULO DEL PLANO
PLANOS DE ORDENACIÓN TERRITORIAL
Título: ZONIFICACIÓN ENERGÍA SOLAR FOTOVOLTAICA EN TERRENO
DETALLE ZONIFICACIÓN CONJUNTA ENERGÍA SOLAR FOTOVOLTAICA EN TERRENO

NOMBRE DEL PLANO

Nº PLANO	Nº HOJA
1.1.4	40

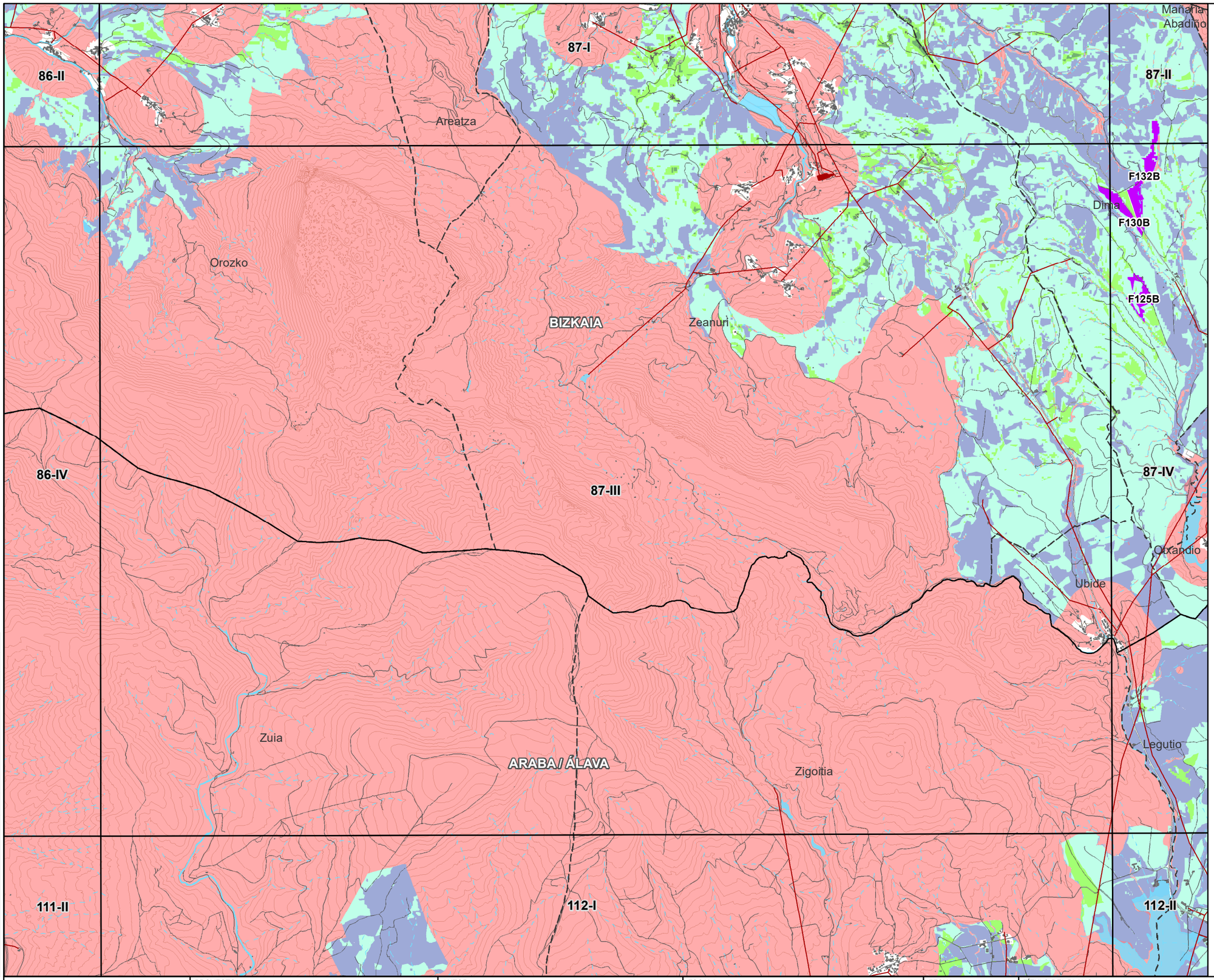

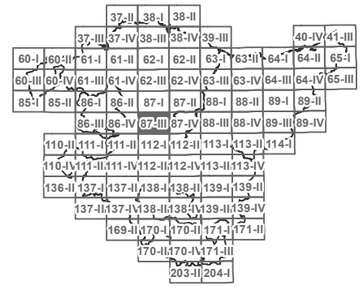

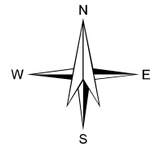

LEYENDA

- ZONAS DE LOCALIZACIÓN SELECCIONADA
- ZONAS DE EXCLUSIÓN

APTITUD

- ALTA
- MEDIA
- BAJA
- MUY BAJA

BASE CARTOGRÁFICA

- PARQUE FOTOVOLTAICO EXISTENTE
- SUBESTACIÓN ELÉCTRICA
- INFRAESTRUCTURA ELÉCTRICA
- LÍMITES MUNICIPALES

CODE:
PLANO: ☐ INICIAL ■ PROVISIONAL ☐ DEFINITIVO

VER.	FECHA	DESCRIPCION	A.E.S.	M.C.D.	M.C.D.

EUSKO JAURLARITZA GOBIERNO VASCO
INDUSTRIA, TRANTSIZIO ENERGETIKO ETA JASANGARRITASUN SAILA
DEPARTAMENTO DE INDUSTRIA, TRANSICIÓN ENERGÉTICA Y SOSTENIBILIDAD

PROYECTO
ASISTENCIA TÉCNICA PARA LA ELABORACIÓN Y TRAMITACIÓN DEL PLAN TERRITORIAL SECTORIAL DE ENERGÍAS RENOVABLES EN EUSKADI.
NÚMERO DE EXPEDIENTE: DESMA/010SV/2022.
Código: P1744A

AUTOR
saitec engineering
aytasa abogados y técnicos asociados S.L.

ESCALA
1:50.000
Numérica
490 0 490 980 1.470 m
Gráfica
Original UNE A-3

FECHA
NOVIEMBRE 2024

TÍTULO DEL PLANO
PLANOS DE ORDENACIÓN TERRITORIAL
Título: ZONIFICACIÓN ENERGÍA SOLAR FOTOVOLTAICA EN TERRENO
DETALLE ZONIFICACIÓN CONJUNTA ENERGÍA SOLAR FOTOVOLTAICA EN TERRENO

NOMBRE DEL PLANO

N° PLANO	Nº HOJA
1.1.4	41

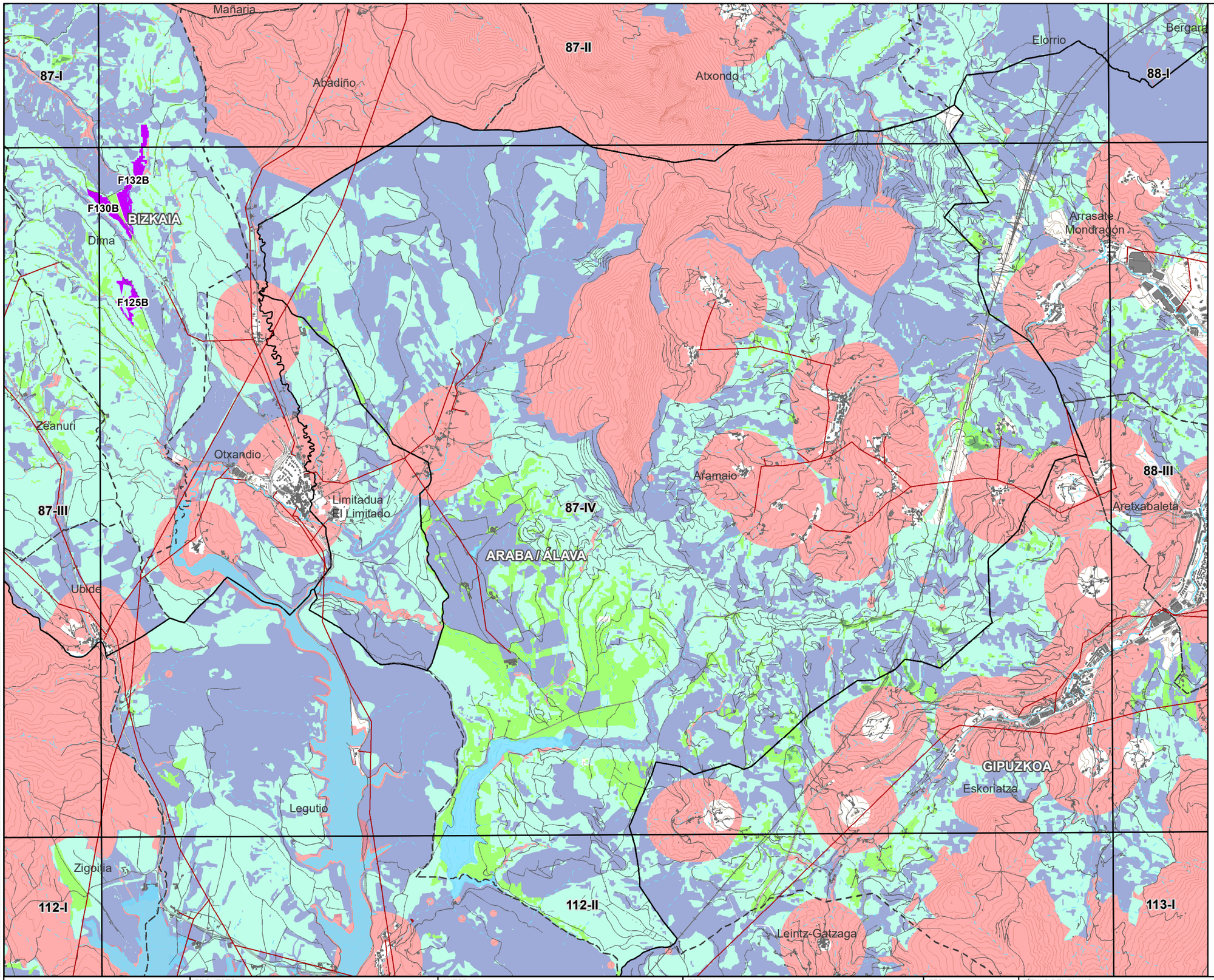

CODE:
PLANO: ☐ INICIAL ■ PROVISIONAL ☐ DEFINITIVO

REV.	FECHA	DESCRIPCION	A.I.S.	M.C.D.	M.C.G.
			REAL	COMP.	APROB.

EUSKO JAURLARITZA GOBIERNO VASCO
INDUSTRIA, TRANTZIZIO ENERGETIKO ETA JASANGARRITASUN SAILA
DEPARTAMENTO DE INDUSTRIA, TRANSICIÓN ENERGÉTICA Y SOSTENIBILIDAD

PROYECTO
ASISTENCIA TÉCNICA PARA LA ELABORACIÓN Y TRAMITACIÓN DEL PLAN TERRITORIAL SECTORIAL DE ENERGÍAS RENOVABLES EN EUSKADI.
NÚMERO DE EXPEDIENTE: DESMA/010SV/2022.
Código: P1744A

AUTOR
saitec engineering
aytasa abogados y técnicos asociados S.L.

ESCALA
1:50.000
Numérica
490 0 490 980 1.470 m
Gráfica
Original UNE A-3

FECHA
NOVIEMBRE 2024

TÍTULO DEL PLANO
PLANOS DE ORDENACIÓN TERRITORIAL
Título: ZONIFICACIÓN ENERGÍA SOLAR FOTOVOLTAICA EN TERRENO
DETALLE ZONIFICACIÓN CONJUNTA ENERGÍA SOLAR FOTOVOLTAICA EN TERRENO

NOMBRE DEL PLANO

Nº PLANO	Nº HOJA
1.1.4	42

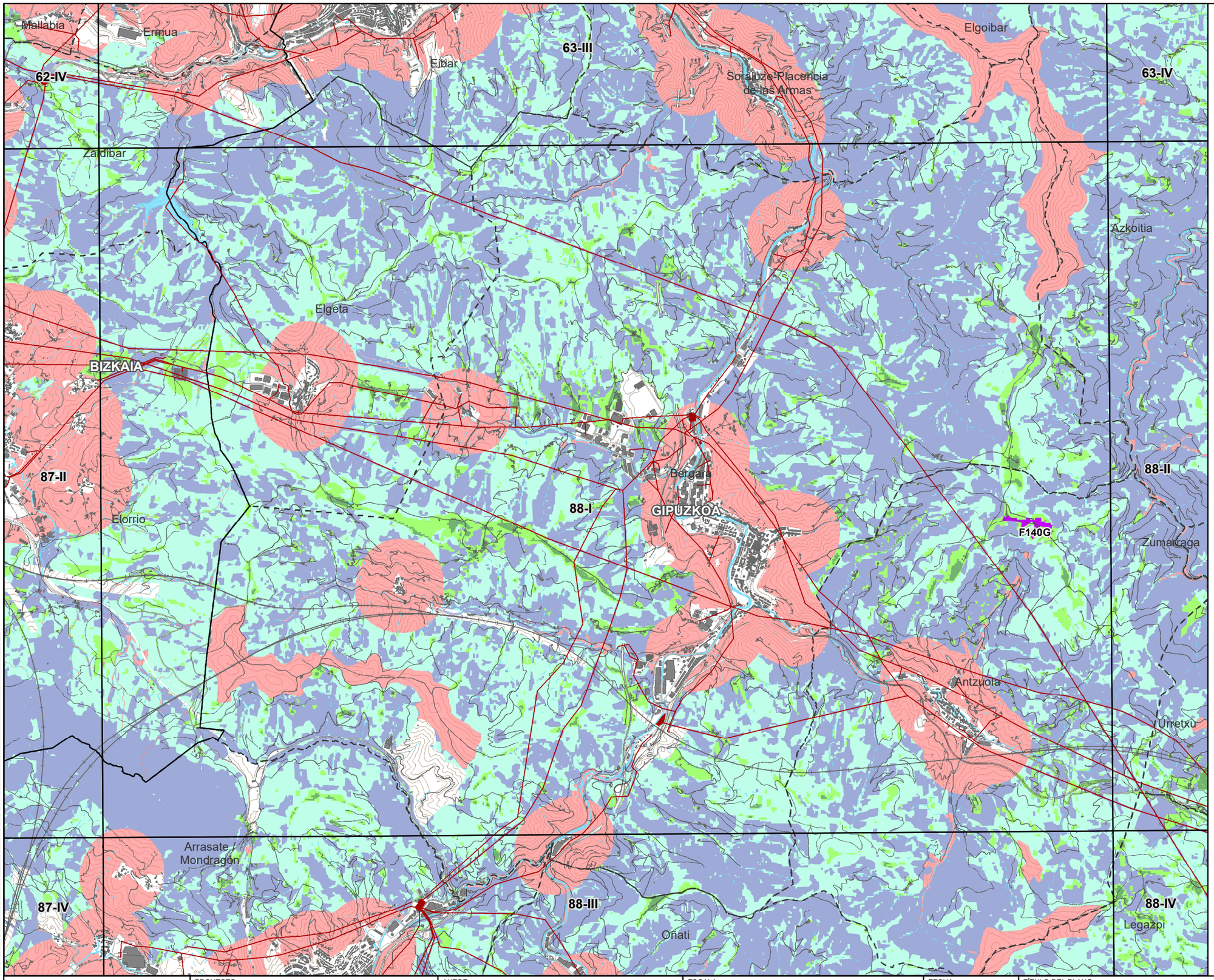

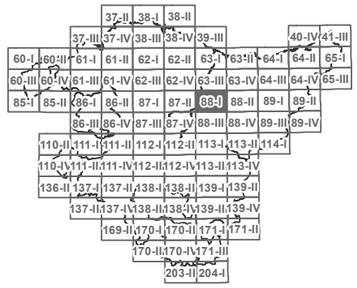

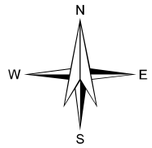

LEYENDA

- ZONAS DE LOCALIZACIÓN SELECCIONADA
- ZONAS DE EXCLUSIÓN

APTITUD

- ALTA
- MEDIA
- BAJA
- MUY BAJA

BASE CARTOGRÁFICA

- PARQUE FOTOVOLTAICO EXISTENTE
- SUBESTACIÓN ELÉCTRICA
- INFRAESTRUCTURA ELÉCTRICA
- LÍMITES MUNICIPALES

VER.	FECHA	DESCRIPCIÓN	A.L.S.	M.C.D.	M.C.D.
			REAL	COMP.	APROB.

CODE:
PLANO: INICIAL / PROVISIONAL / DEFINITIVO

EUSKO JAURLARITZA — INDUSTRIA, TRANTSIZIO ENERGETIKO ETA JASANGARRITASUN SAILA
GOBIERNO VASCO — DEPARTAMENTO DE INDUSTRIA, TRANSICIÓN ENERGÉTICA Y SOSTENIBILIDAD

PROYECTO
ASISTENCIA TÉCNICA PARA LA ELABORACIÓN Y TRAMITACIÓN DEL PLAN TERRITORIAL SECTORIAL DE ENERGÍAS RENOVABLES EN EUSKADI.
NÚMERO DE EXPEDIENTE: DESMA/010SV/2022.
Código: P1744A

AUTOR
saitec engineering — aytasa abogados y técnicos asociados S.L.

ESCALA
1:50.000 — Numérica
490 0 490 980 1.470 m — Gráfica — Original UNE A-3

FECHA
NOVIEMBRE 2024

TÍTULO DEL PLANO
Título: PLANOS DE ORDENACIÓN TERRITORIAL
ZONIFICACIÓN ENERGÍA SOLAR FOTOVOLTAICA EN TERRENO
DETALLE ZONIFICACIÓN CONJUNTA ENERGÍA SOLAR FOTOVOLTAICA EN TERRENO

NOMBRE DEL PLANO
Nº PLANO: 1.1.4
Nº HOJA: 43



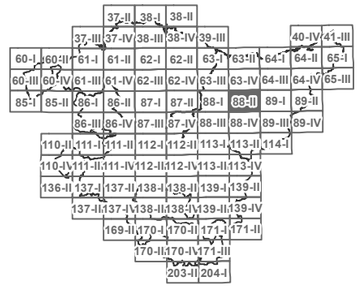

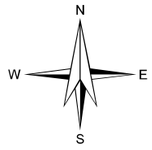

LEYENDA

ZONAS DE LOCALIZACIÓN SELECCIONADA

ZONAS DE EXCLUSIÓN

APTITUD

ALTA

MEDIA

BAJA

MUY BAJA

BASE CARTOGRÁFICA

PARQUE FOTOVOLTAICO EXISTENTE

SUBESTACIÓN ELÉCTRICA

INFRAESTRUCTURA ELÉCTRICA

LÍMITES MUNICIPALES

VER.	FECHA	DESCRIPCIÓN	A.I.S.	M.C.D.	M.C.D.
			REVIS.	COMP.	APROB.

CODE:

PLANO: ☐ INICIAL ■ PROVISIONAL ☐ DEFINITIVO

EUSKO JAURLARITZA GOBIERNO VASCO
INDUSTRIA, TRANTSIZIO ENERGETIKO ETA JASANGARRITASUN SAILA
DEPARTAMENTO DE INDUSTRIA, TRANSICIÓN ENERGÉTICA Y SOSTENIBILIDAD

PROYECTO
ASISTENCIA TÉCNICA PARA LA ELABORACIÓN Y TRAMITACIÓN DEL PLAN TERRITORIAL SECTORIAL DE ENERGÍAS RENOVABLES EN EUSKADI.
NÚMERO DE EXPEDIENTE: DESMA/010SV/2022.
Código: P1744A

AUTOR
saitec engineering
aytasa abogados y técnicos asociados S.L.

ESCALA
1:50.000
Numérica
490 0 490 980 1.470 m
Gráfica
Original UNE A-3

FECHA
NOVIEMBRE 2024

TÍTULO DEL PLANO
Título: PLANOS DE ORDENACIÓN TERRITORIAL
ZONIFICACIÓN ENERGÍA SOLAR FOTOVOLTAICA EN TERRENO
DETALLE ZONIFICACIÓN CONJUNTA ENERGÍA SOLAR FOTOVOLTAICA EN TERRENO

NOMBRE DEL PLANO

Nº PLANO	Nº HOJA
1.1.4	44

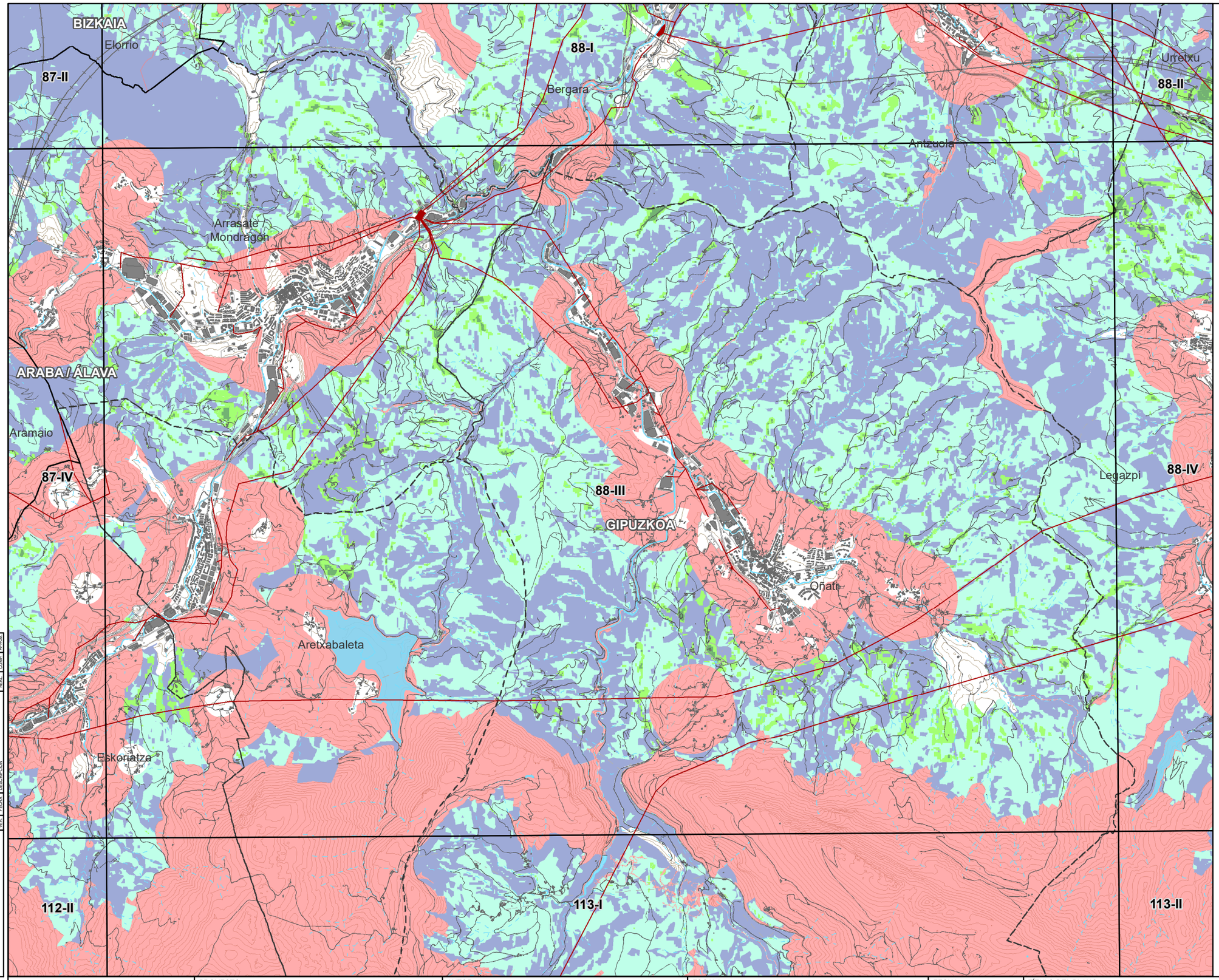

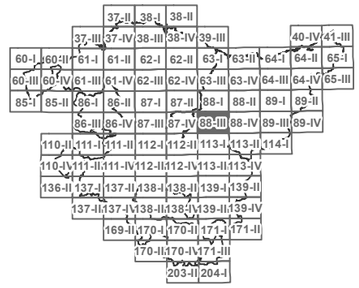

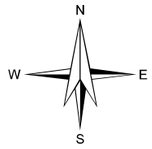

LEYENDA

- ZONAS DE LOCALIZACIÓN SELECCIONADA
- ZONAS DE EXCLUSIÓN

APTITUD

- ALTA
- MEDIA
- BAJA
- MUY BAJA

BASE CARTOGRÁFICA

- PARQUE FOTOVOLTAICO EXISTENTE
- SUBESTACIÓN ELÉCTRICA
- INFRAESTRUCTURA ELÉCTRICA
- LÍMITES MUNICIPALES

REV.	FECHA	DESCRIPCIÓN	ELAB.	REVIS.	COMP.	APROB.

CODE:

PLANO: ☐ INICIAL ■ PROVISIONAL ☐ DEFINITIVO

EUSKO JAURLARITZA GOBIERNO VASCO
INDUSTRIA, TRANTSIZIO ENERGETIKO ETA JASANGARRITASUN SAILA
DEPARTAMENTO DE INDUSTRIA, TRANSICIÓN ENERGÉTICA Y SOSTENIBILIDAD

PROYECTO
ASISTENCIA TÉCNICA PARA LA ELABORACIÓN Y TRAMITACIÓN DEL PLAN TERRITORIAL SECTORIAL DE ENERGÍAS RENOVABLES EN EUSKADI.
NÚMERO DE EXPEDIENTE: DESMA/010SV/2022.
Código: P1744A

AUTOR
saitec engineering
aytasa abogados y técnicos asociados S.L.

ESCALA
1:50.000
490 0 490 980 1.470 m
Numérica
Gráfica
Original UNE A-3

FECHA
NOVIEMBRE 2024

TÍTULO DEL PLANO
PLANOS DE ORDENACIÓN TERRITORIAL
Título: ZONIFICACIÓN ENERGÍA SOLAR FOTOVOLTAICA EN TERRENO
DETALLE ZONIFICACIÓN CONJUNTA ENERGÍA SOLAR FOTOVOLTAICA EN TERRENO

NOMBRE DEL PLANO

N° PLANO 1.1.4

Nº HOJA 45

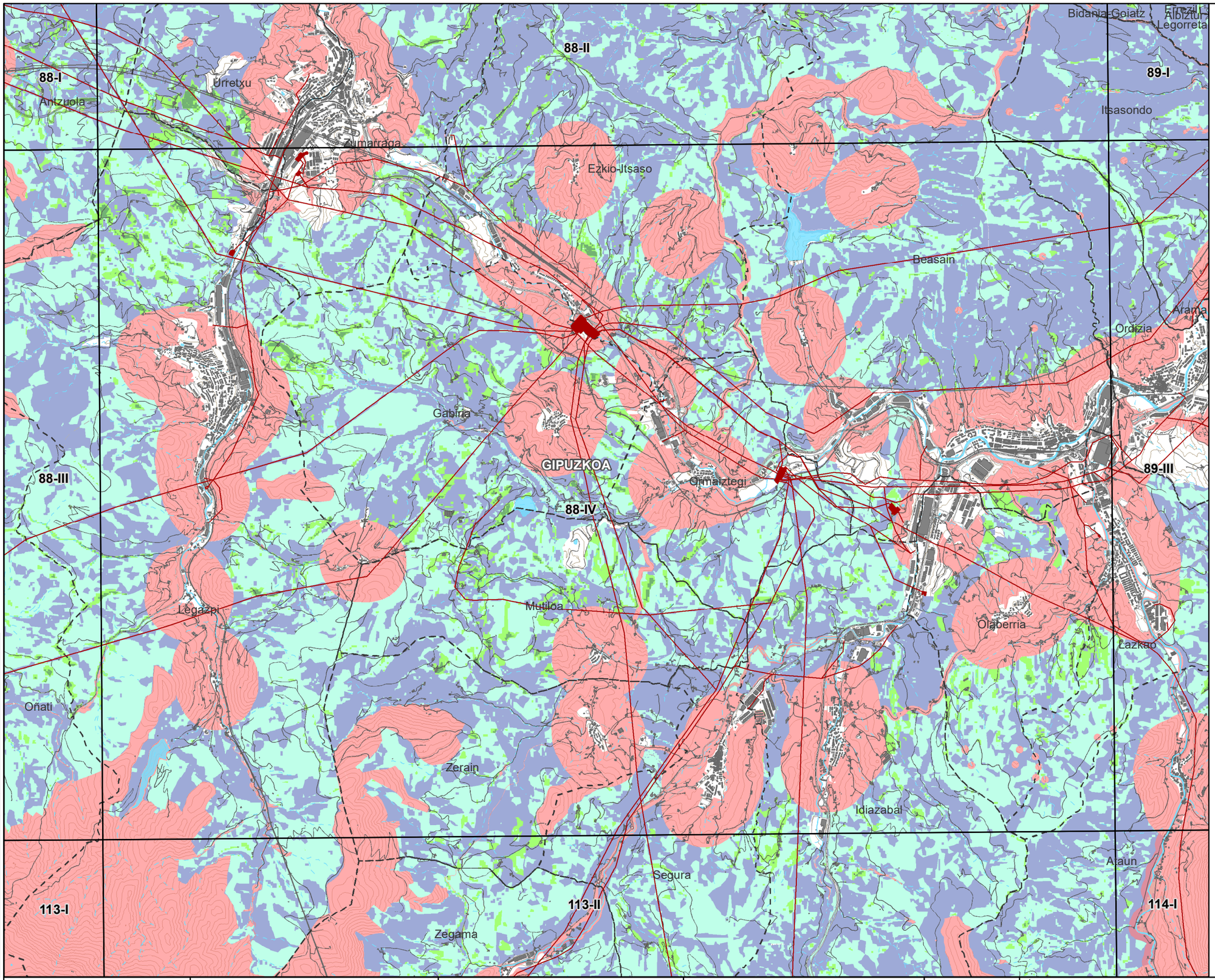

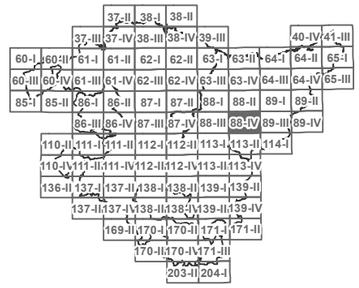

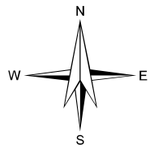

LEYENDA

ZONAS DE LOCALIZACIÓN SELECCIONADA

ZONAS DE EXCLUSIÓN

APTITUD

ALTA

MEDIA

BAJA

MUY BAJA

BASE CARTOGRÁFICA

PARQUE FOTOVOLTAICO EXISTENTE

SUBESTACIÓN ELÉCTRICA

INFRAESTRUCTURA ELÉCTRICA

LÍMITES MUNICIPALES

CODE:

PLANO: ☐ INICIAL ■ PROVISIONAL ☐ DEFINITIVO

ISS.	FECHA	DESCRIPCIÓN	ELAB.	COMP.	APRO.
			M.C.D.	M.C.D.	

EUSKO JAURLARITZA GOBIERNO VASCO
INDUSTRIA, TRANTZIZIO ENERGETIKO ETA JASANGARRITASUN SAILA
DEPARTAMENTO DE INDUSTRIA, TRANSICIÓN ENERGÉTICA Y SOSTENIBILIDAD

PROYECTO
ASISTENCIA TÉCNICA PARA LA ELABORACIÓN Y TRAMITACIÓN DEL PLAN TERRITORIAL SECTORIAL DE ENERGÍAS RENOVABLES EN EUSKADI.
NÚMERO DE EXPEDIENTE: DESMA/010SV/2022.
Código: P1744A

AUTOR
saitec engineering
aytasa abogados y técnicos asociados S.L.

ESCALA
1:50.000 Numérica
490 0 490 980 1.470 m
Gráfica
Original UNE A-3

FECHA
NOVIEMBRE 2024

TÍTULO DEL PLANO
Título: PLANOS DE ORDENACIÓN TERRITORIAL
ZONIFICACIÓN ENERGÍA SOLAR FOTOVOLTAICA EN TERRENO
DETALLE ZONIFICACIÓN CONJUNTA ENERGÍA SOLAR FOTOVOLTAICA EN TERRENO

NOMBRE DEL PLANO

Nº PLANO	Nº HOJA
1.1.4	46

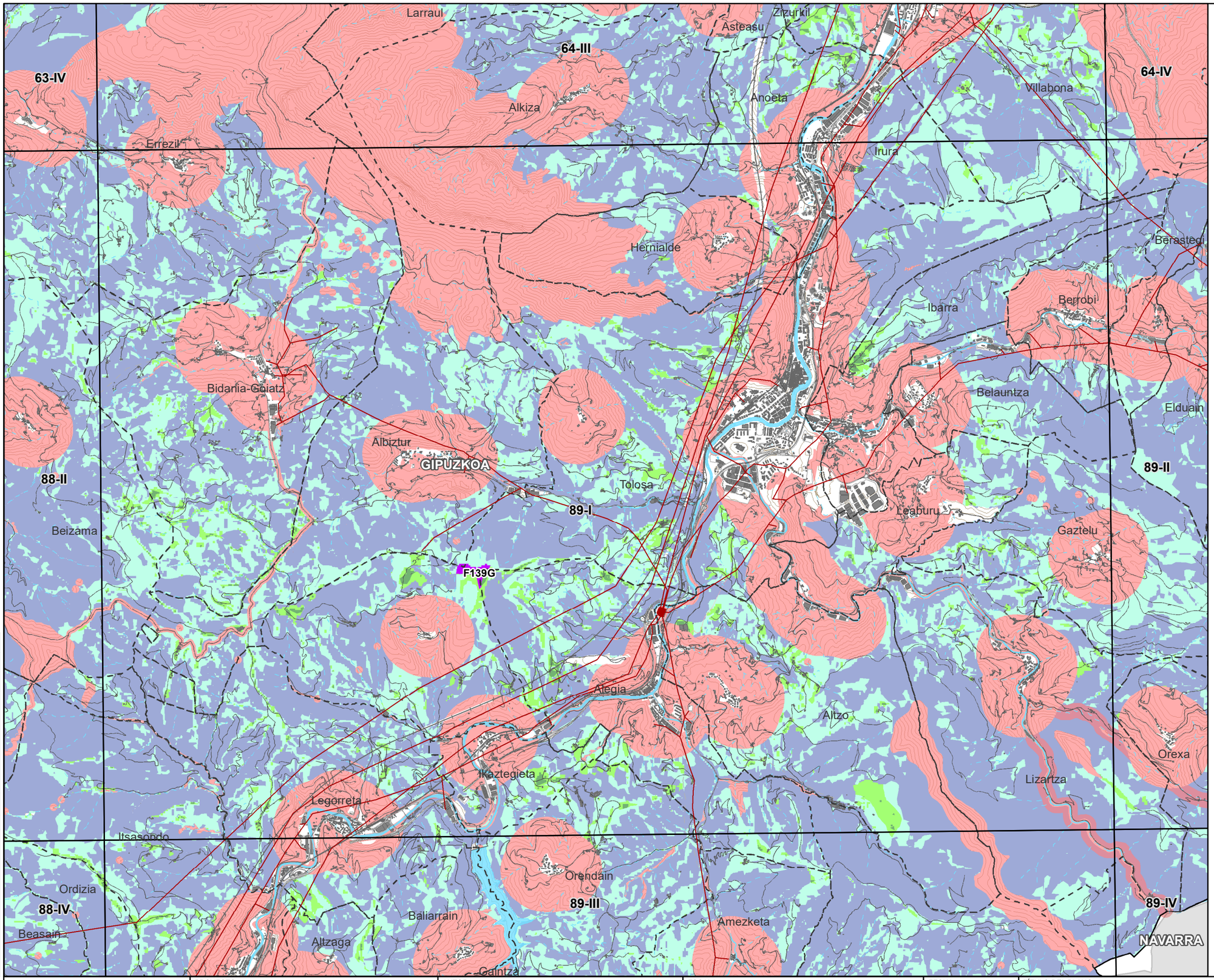

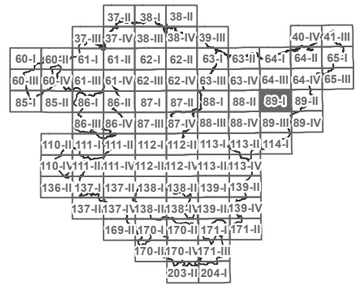

N
W E
S

LEYENDA

- ZONAS DE LOCALIZACIÓN SELECCIONADA
- ZONAS DE EXCLUSIÓN

APTITUD

- ALTA
- MEDIA
- BAJA
- MUY BAJA

BASE CARTOGRÁFICA

- PARQUE FOTOVOLTAICO EXISTENTE
- SUBESTACIÓN ELÉCTRICA
- INFRAESTRUCTURA ELÉCTRICA
- LÍMITES MUNICIPALES

CODE:
PLANO: INICIAL / PROVISIONAL / DEFINITIVO

VER.	FECHA	DESCRIPCION	REAL	COMP.	APROB.
			A.L.S.	M.C.D.	M.C.D.

EUSKO JAURLARITZA — INDUSTRIA, TRANTSIZIO ENERGETIKO ETA JASANGARRITASUN SAILA
GOBIERNO VASCO — DEPARTAMENTO DE INDUSTRIA, TRANSICIÓN ENERGÉTICA Y SOSTENIBILIDAD

PROYECTO
ASISTENCIA TÉCNICA PARA LA ELABORACIÓN Y TRAMITACIÓN DEL PLAN TERRITORIAL SECTORIAL DE ENERGÍAS RENOVABLES EN EUSKADI.
NÚMERO DE EXPEDIENTE: DESMA/010SV/2022.
Código: P1744A

AUTOR
saitec engineering
aytasa abogados y técnicos asociados S.L.

ESCALA
1:50.000 — Numérica
490 0 490 980 1.470 m — Gráfica
Original UNE A-3

FECHA
NOVIEMBRE 2024

TÍTULO DEL PLANO
Título: PLANOS DE ORDENACIÓN TERRITORIAL
ZONIFICACIÓN ENERGÍA SOLAR FOTOVOLTAICA EN TERRENO
DETALLE ZONIFICACIÓN CONJUNTA ENERGÍA SOLAR FOTOVOLTAICA EN TERRENO

NOMBRE DEL PLANO
N° PLANO: 1.1.4
Nº HOJA: 47

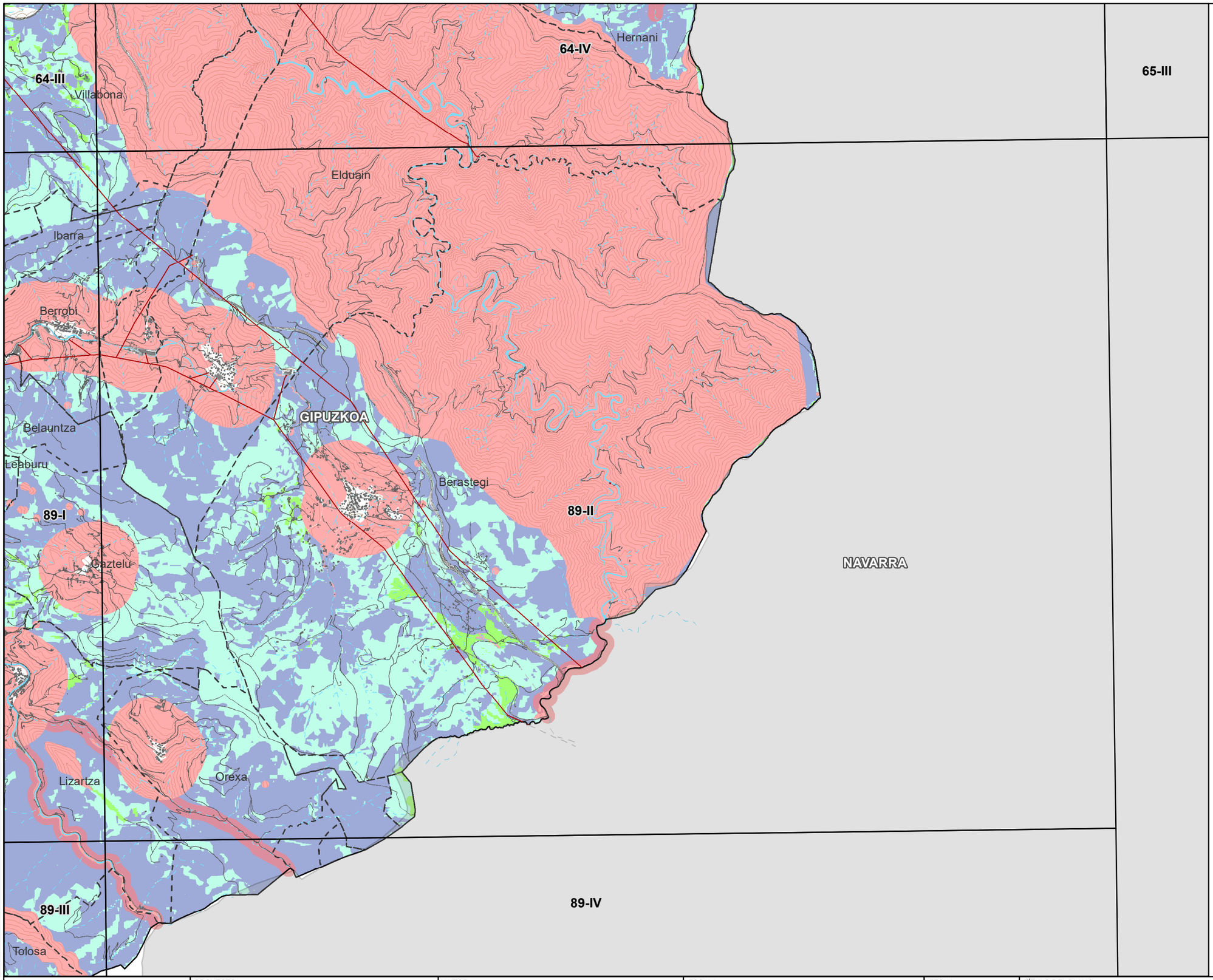

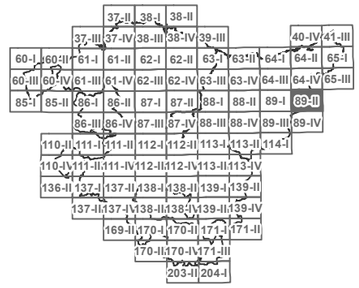

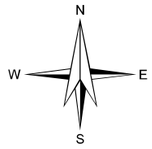

LEYENDA

- ZONAS DE LOCALIZACIÓN SELECCIONADA
- ZONAS DE EXCLUSIÓN

APTITUD

- ALTA
- MEDIA
- BAJA
- MUY BAJA

BASE CARTOGRÁFICA

- PARQUE FOTOVOLTAICO EXISTENTE
- SUBESTACIÓN ELÉCTRICA
- INFRAESTRUCTURA ELÉCTRICA
- LÍMITES MUNICIPALES

CODE:

PLANO: INICIAL / PROVISIONAL / DEFINITIVO

VER.	FECHA	DESCRIPCION	A.L.S.	M.C.D.	M.C.D.
			REAL	COMP	APROB

EUSKO JAURLARITZA — INDUSTRIA, TRANTSIZIO ENERGETIKO ETA JASANGARRITA SUN SAILA

GOBIERNO VASCO — DEPARTAMENTO DE INDUSTRIA, TRANSICIÓN ENERGÉTICA Y SOSTENIBILIDAD

PROYECTO
ASISTENCIA TÉCNICA PARA LA ELABORACIÓN Y TRAMITACIÓN DEL PLAN TERRITORIAL SECTORIAL DE ENERGÍAS RENOVABLES EN EUSKADI.
NÚMERO DE EXPEDIENTE: DESMA/010SV/2022.
Código: P1744A

AUTOR
saitec engineering
aytasa abogados y técnicos asociados S.L.

ESCALA
1:50.000 — Numérica
490 0 490 980 1.470 m — Gráfica — Original UNE A-3

FECHA
NOVIEMBRE 2024

TÍTULO DEL PLANO
PLANOS DE ORDENACIÓN TERRITORIAL
Título: ZONIFICACIÓN ENERGÍA SOLAR FOTOVOLTAICA EN TERRENO
DETALLE ZONIFICACIÓN CONJUNTA ENERGÍA SOLAR FOTOVOLTAICA EN TERRENO

NOMBRE DEL PLANO

Nº PLANO	Nº HOJA
1.1.4	48

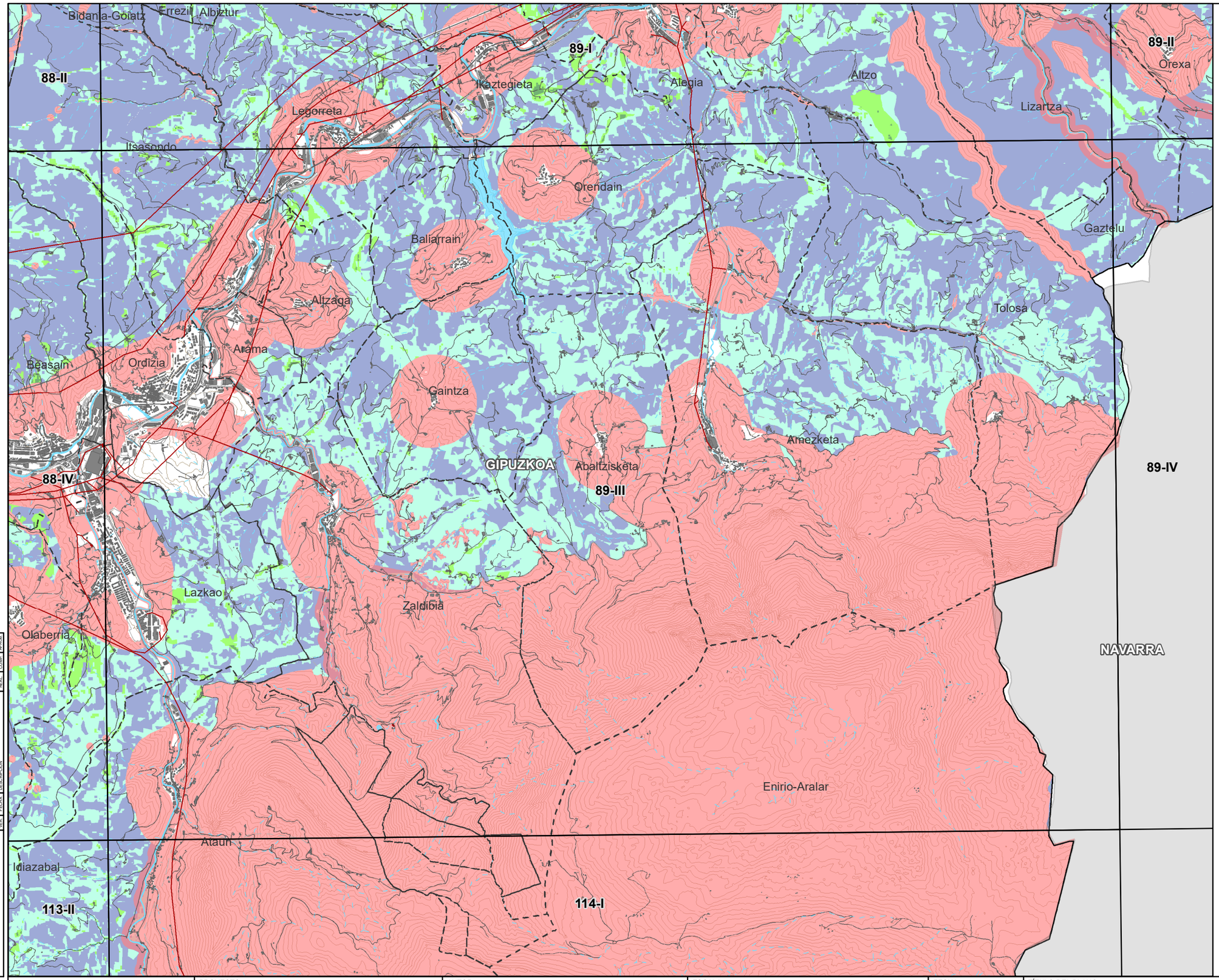

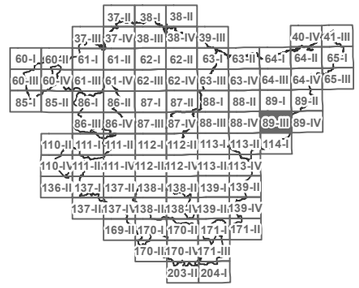

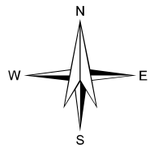

LEYENDA

ZONAS DE LOCALIZACIÓN SELECCIONADA

ZONAS DE EXCLUSIÓN

APTITUD

ALTA

MEDIA

BAJA

MUY BAJA

BASE CARTOGRÁFICA

PARQUE FOTOVOLTAICO EXISTENTE

SUBESTACIÓN ELÉCTRICA

INFRAESTRUCTURA ELÉCTRICA

LÍMITES MUNICIPALES

CODE:

PLANO: ☐ INICIAL ■ PROVISIONAL ☐ DEFINITIVO

VER.	FECHA	DESCRIPCIÓN	AUT.	M.C.D.	M.C.D.

EUSKO JAURLARITZA GOBIERNO VASCO
INDUSTRIA, TRANTZIZIO ENERGETIKO SAILA
DEPARTAMENTO DE INDUSTRIA, TRANSICIÓN ENERGÉTICA Y SOSTENIBILIDAD

PROYECTO
ASISTENCIA TÉCNICA PARA LA ELABORACIÓN Y TRAMITACIÓN DEL PLAN TERRITORIAL SECTORIAL DE ENERGÍAS RENOVABLES EN EUSKADI.
NÚMERO DE EXPEDIENTE: DESMA/010SV/2022.
Código: P1744A

AUTOR
saitec engineering
aytasa abogados y técnicos asociados S.L.

ESCALA
1:50.000
Numérica
490 0 490 980 1.470 m
Gráfica
Original UNE A-3

FECHA
NOVIEMBRE 2024

TÍTULO DEL PLANO
Título: PLANOS DE ORDENACIÓN TERRITORIAL
ZONIFICACIÓN ENERGÍA SOLAR FOTOVOLTAICA EN TERRENO
DETALLE ZONIFICACIÓN CONJUNTA ENERGÍA SOLAR FOTOVOLTAICA EN TERRENO

NOMBRE DEL PLANO

Nº PLANO	Nº HOJA
1.1.4	49

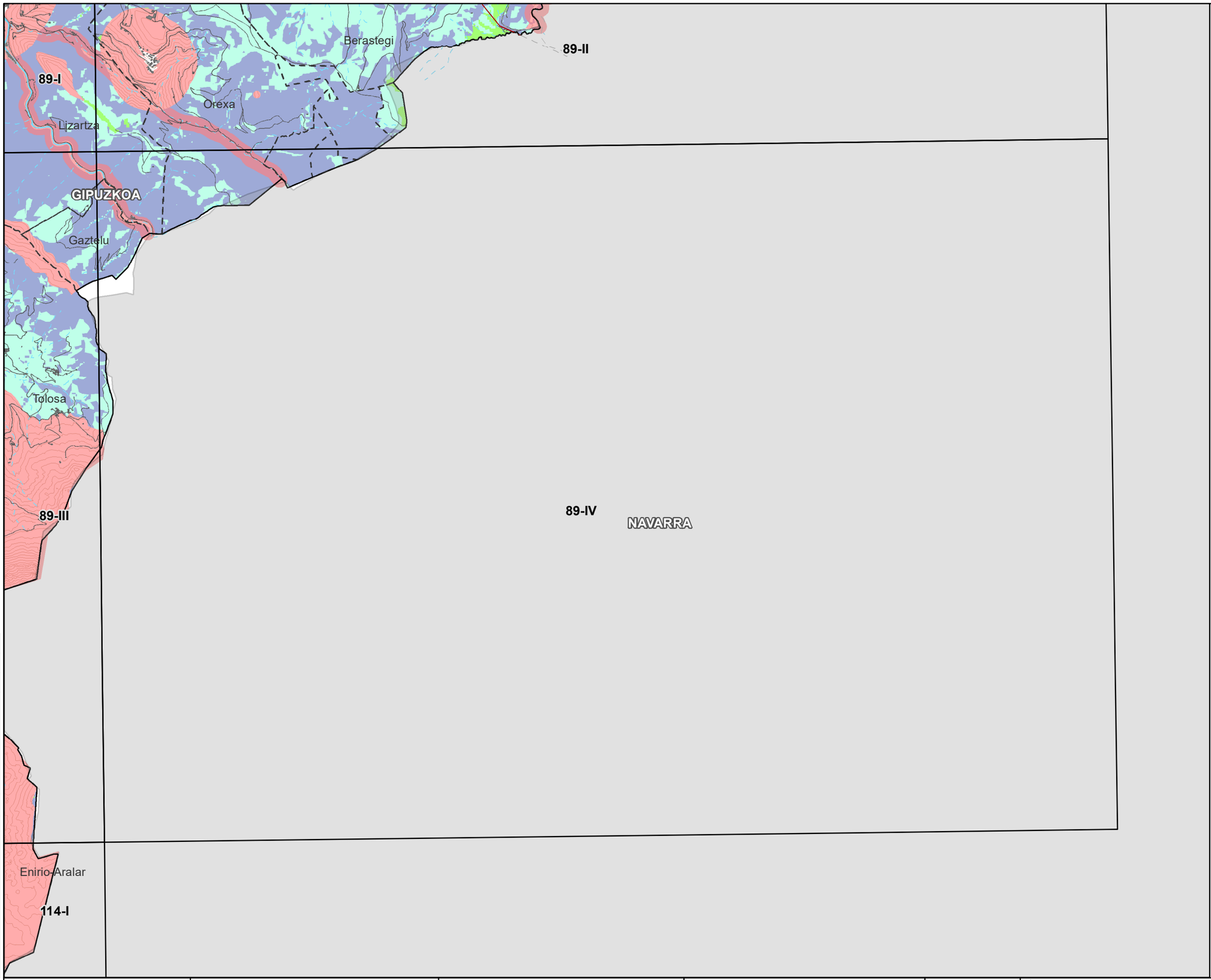

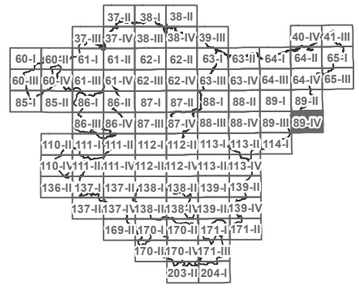

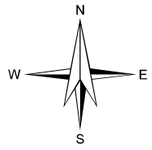

LEYENDA

- ZONAS DE LOCALIZACIÓN SELECCIONADA
- ZONAS DE EXCLUSIÓN

APTITUD

- ALTA
- MEDIA
- BAJA
- MUY BAJA

BASE CARTOGRÁFICA

- PARQUE FOTOVOLTAICO EXISTENTE
- SUBESTACIÓN ELÉCTRICA
- INFRAESTRUCTURA ELÉCTRICA
- LÍMITES MUNICIPALES

VER.	FECHA	DESCRIPCION	A.L.S. REAL	M.C.D. COMP	M.C.D. APROB

CODE:

PLANO: ☐ INICIAL ■ PROVISIONAL ☐ DEFINITIVO

EUSKO JAURLARITZA — INDUSTRIA, TRANSIZIO ENERGETIKO ETA JASANGARRITASUN SAILA
GOBIERNO VASCO — DEPARTAMENTO DE INDUSTRIA, TRANSICIÓN ENERGÉTICA Y SOSTENIBILIDAD

PROYECTO
ASISTENCIA TÉCNICA PARA LA ELABORACIÓN Y TRAMITACIÓN DEL PLAN TERRITORIAL SECTORIAL DE ENERGÍAS RENOVABLES EN EUSKADI.
NÚMERO DE EXPEDIENTE: DESMA/010SV/2022.
Código: P1744A

AUTOR
saitec engineering
aytasa abogados y técnicos asociados S.L.

ESCALA
1:50.000 — Numérica
490 0 490 980 1.470 m — Gráfica — Original UNE A-3

FECHA
NOVIEMBRE 2024

TÍTULO DEL PLANO
PLANOS DE ORDENACIÓN TERRITORIAL
Título: ZONIFICACIÓN ENERGÍA SOLAR FOTOVOLTAICA EN TERRENO
DETALLE ZONIFICACIÓN CONJUNTA ENERGÍA SOLAR FOTOVOLTAICA EN TERRENO

NOMBRE DEL PLANO
Nº PLANO: 1.1.4
Nº HOJA: 50

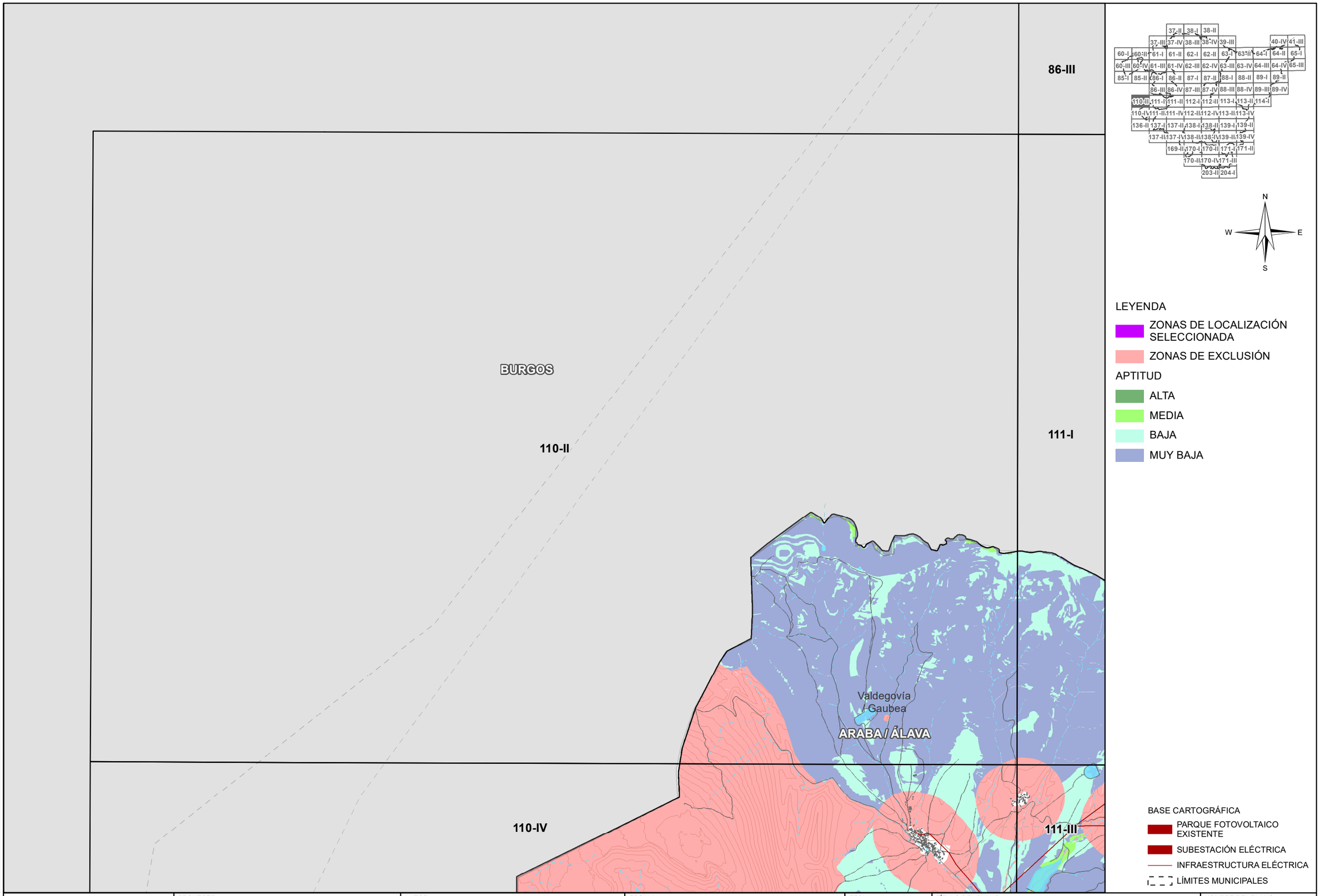

CODE:

PLANO: ☐ INICIAL ■ PROVISIONAL ☐ DEFINITIVO

VER.	FECHA	DESCRIPCIÓN	A.L.S.	M.C.D.	M.C.D.
			REVIS.	COMP.	APROB.

EUSKO JAURLARITZA GOBIERNO VASCO
INDUSTRIA, TRANTZIZIO ENERGETIKO SAILA
DEPARTAMENTO DE INDUSTRIA, TRANSICIÓN ENERGÉTICA Y SOSTENIBILIDAD

PROYECTO
ASISTENCIA TÉCNICA PARA LA ELABORACIÓN Y TRAMITACIÓN DEL PLAN TERRITORIAL SECTORIAL DE ENERGÍAS RENOVABLES EN EUSKADI.
NÚMERO DE EXPEDIENTE: DESMA/010SV/2022.
Código: P1744A

AUTOR
saitec engineering
aytasa abogados y técnicos asociados S.L.

ESCALA
1:50.000
Numérica
490 0 490 980 1.470 m
Gráfica
Original UNE A-3

FECHA
NOVIEMBRE 2024

TÍTULO DEL PLANO
PLANOS DE ORDENACIÓN TERRITORIAL
Título: ZONIFICACIÓN ENERGÍA SOLAR FOTOVOLTAICA EN TERRENO
DETALLE ZONIFICACIÓN CONJUNTA ENERGÍA SOLAR FOTOVOLTAICA EN TERRENO

NOMBRE DEL PLANO

Nº PLANO	Nº HOJA
1.1.4	51

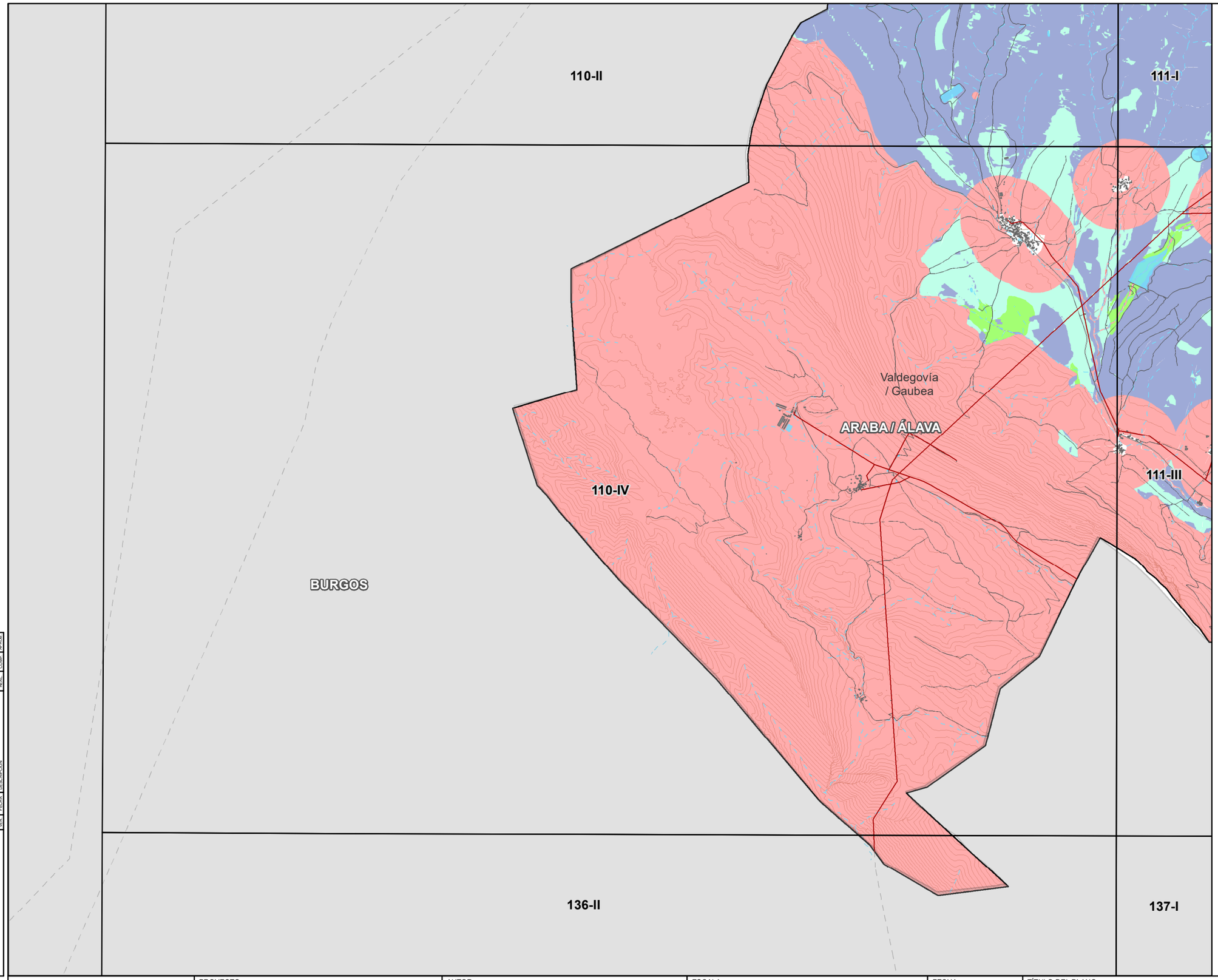

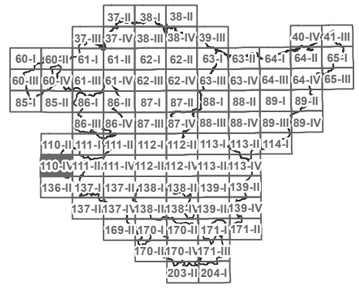

N
W E
S

LEYENDA

- ZONAS DE LOCALIZACIÓN SELECCIONADA
- ZONAS DE EXCLUSIÓN

APTITUD

- ALTA
- MEDIA
- BAJA
- MUY BAJA

BASE CARTOGRÁFICA

- PARQUE FOTOVOLTAICO EXISTENTE
- SUBESTACIÓN ELÉCTRICA
- INFRAESTRUCTURA ELÉCTRICA
- LÍMITES MUNICIPALES

CODE:

PLANO: INICIAL / PROVISIONAL / DEFINITIVO

VER.	FECHA	DESCRIPCION	REAL	COMP.	APROB.
			A.L.S.	M.C.D.	M.C.D.

EUSKO JAURLARITZA — INDUSTRIA, TRANTSIZIO ENERGETIKO ETA JASANGARRITASUN SAILA
GOBIERNO VASCO — DEPARTAMENTO DE INDUSTRIA, TRANSICIÓN ENERGÉTICA Y SOSTENIBILIDAD

PROYECTO
ASISTENCIA TÉCNICA PARA LA ELABORACIÓN Y TRAMITACIÓN DEL PLAN TERRITORIAL SECTORIAL DE ENERGÍAS RENOVABLES EN EUSKADI.
NÚMERO DE EXPEDIENTE: DESMA/010SV/2022.
Código: P1744A

AUTOR
saitec engineering
aytasa abogados y técnicos asociados S.L.

ESCALA
1:50.000 — Numérica
490 0 490 980 1.470 m — Gráfica — Original UNE A-3

FECHA
NOVIEMBRE 2024

TÍTULO DEL PLANO
Título: PLANOS DE ORDENACIÓN TERRITORIAL
ZONIFICACIÓN ENERGÍA SOLAR FOTOVOLTAICA EN TERRENO
DETALLE ZONIFICACIÓN CONJUNTA ENERGÍA SOLAR FOTOVOLTAICA EN TERRENO

NOMBRE DEL PLANO

Nº PLANO: 1.1.4
Nº HOJA: 52

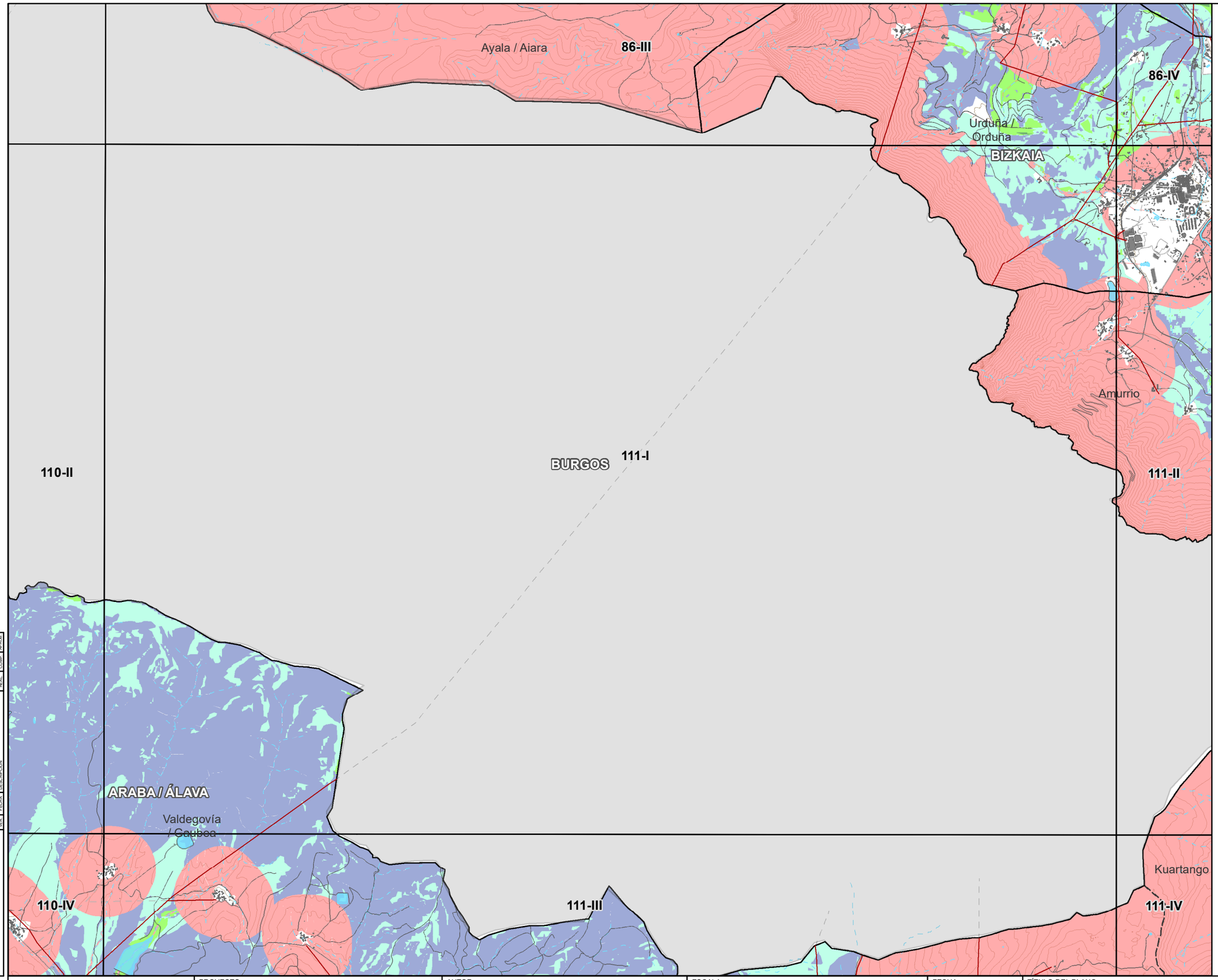

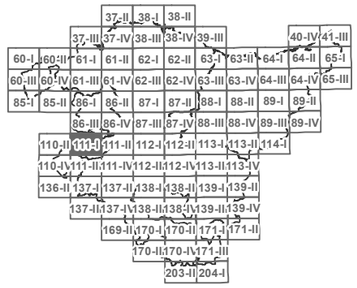

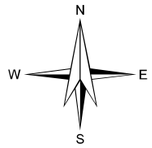

LEYENDA

- ZONAS DE LOCALIZACIÓN SELECCIONADA
- ZONAS DE EXCLUSIÓN

APTITUD

- ALTA
- MEDIA
- BAJA
- MUY BAJA

BASE CARTOGRÁFICA

- PARQUE FOTOVOLTAICO EXISTENTE
- SUBESTACIÓN ELÉCTRICA
- INFRAESTRUCTURA ELÉCTRICA
- LÍMITES MUNICIPALES

CODE:

PLANO: INICIAL / PROVISIONAL / DEFINITIVO

VER.	FECHA	DESCRIPCION	A.L.S. REAL	M.C.D. COMP.	M.C.D. APROB.

EUSKO JAURLARITZA — INDUSTRIA, TRANTSIZIO ENERGETIKO ETA JASANGARRITASUN SAILA

GOBIERNO VASCO — DEPARTAMENTO DE INDUSTRIA, TRANSICIÓN ENERGÉTICA Y SOSTENIBILIDAD

PROYECTO
ASISTENCIA TÉCNICA PARA LA ELABORACIÓN Y TRAMITACIÓN DEL PLAN TERRITORIAL SECTORIAL DE ENERGÍAS RENOVABLES EN EUSKADI.
NÚMERO DE EXPEDIENTE: DESMA/010SV/2022.
Código: P1744A

AUTOR
saitec engineering
aytasa abogados y técnicos asociados S.L.

ESCALA
1:50.000 — Numérica
490 0 490 980 1.470 m — Gráfica — Original UNE A-3

FECHA
NOVIEMBRE 2024

TÍTULO DEL PLANO
Título: PLANOS DE ORDENACIÓN TERRITORIAL
ZONIFICACIÓN ENERGÍA SOLAR FOTOVOLTAICA EN TERRENO
DETALLE ZONIFICACIÓN CONJUNTA ENERGÍA SOLAR FOTOVOLTAICA EN TERRENO

NOMBRE DEL PLANO

N° PLANO: 1.1.4

Nº HOJA: 53

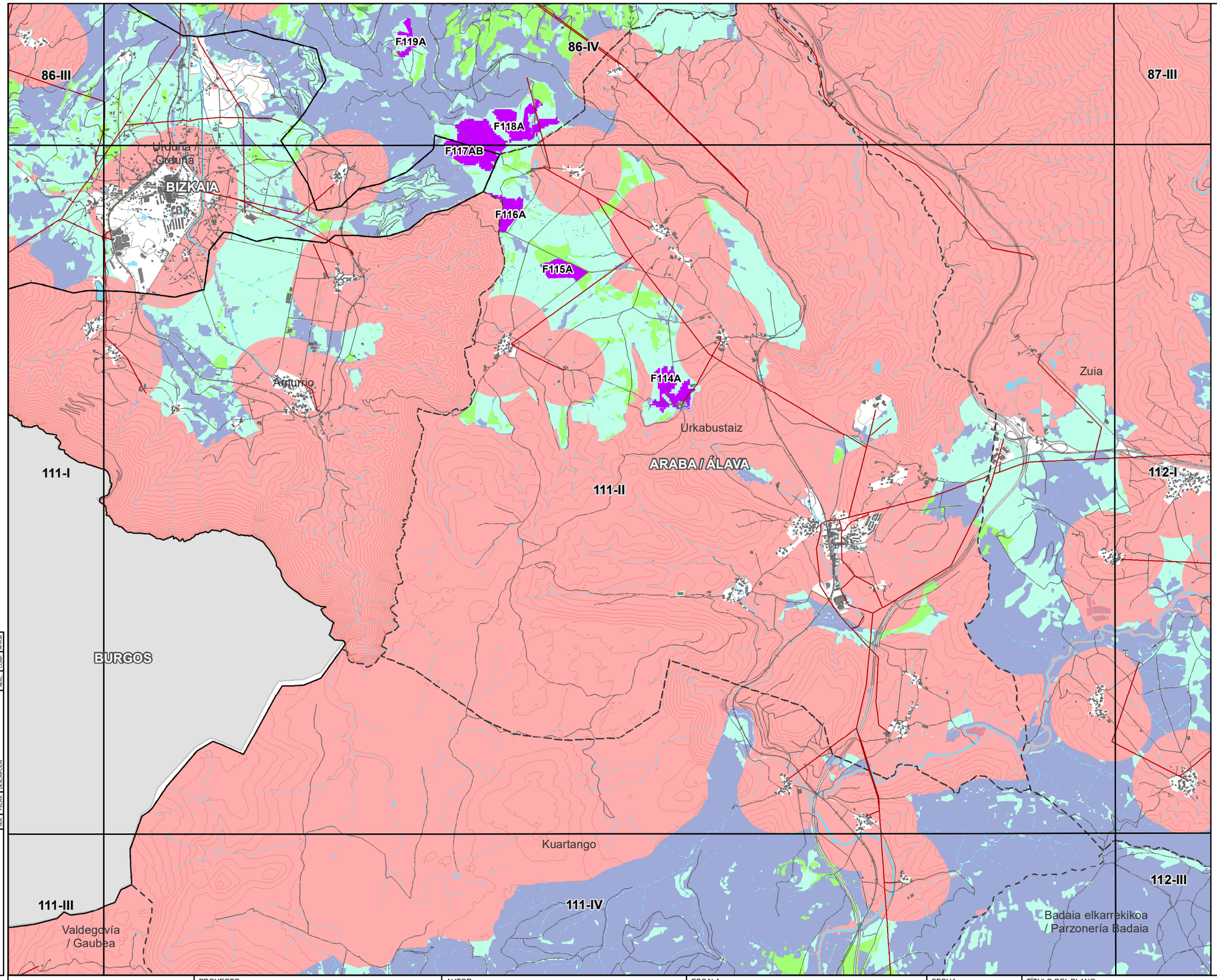

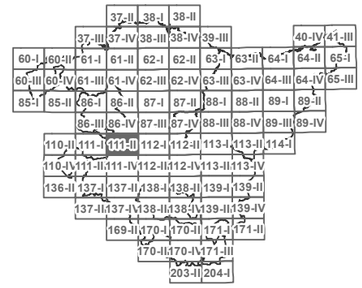

N
W E
S

LEYENDA

- ZONAS DE LOCALIZACIÓN SELECCIONADA
- ZONAS DE EXCLUSIÓN

APTITUD

- ALTA
- MEDIA
- BAJA
- MUY BAJA

BASE CARTOGRÁFICA

- PARQUE FOTOVOLTAICO EXISTENTE
- SUBESTACIÓN ELÉCTRICA
- INFRAESTRUCTURA ELÉCTRICA
- LÍMITES MUNICIPALES

CODE:
PLANO: INICIAL / PROVISIONAL / DEFINITIVO

VER.	FECHA	DESCRIPCION	REAL	COMP	APROB
			A.L.S.	M.C.D.	M.C.D.

EUSKO JAURLARITZA — INDUSTRIA, TRANTSIZIO ENERGETIKO ETA JASANGARRITASUN SAILA
GOBIERNO VASCO — DEPARTAMENTO DE INDUSTRIA, TRANSICIÓN ENERGÉTICA Y SOSTENIBILIDAD

PROYECTO
ASISTENCIA TÉCNICA PARA LA ELABORACIÓN Y TRAMITACIÓN DEL PLAN TERRITORIAL SECTORIAL DE ENERGÍAS RENOVABLES EN EUSKADI.
NÚMERO DE EXPEDIENTE: DESMA/010SV/2022.
Código: P1744A

AUTOR
saitec engineering
aytasa abogados y técnicos asociados S.L.

ESCALA
1:50.000 — Numérica
490 0 490 980 1.470 m — Gráfica
Original UNE A-3

FECHA
NOVIEMBRE 2024

TÍTULO DEL PLANO
PLANOS DE ORDENACIÓN TERRITORIAL
Título: ZONIFICACIÓN ENERGÍA SOLAR FOTOVOLTAICA EN TERRENO
DETALLE ZONIFICACIÓN CONJUNTA ENERGÍA SOLAR FOTOVOLTAICA EN TERRENO

NOMBRE DEL PLANO
N° PLANO: 1.1.4
Nº HOJA: 54

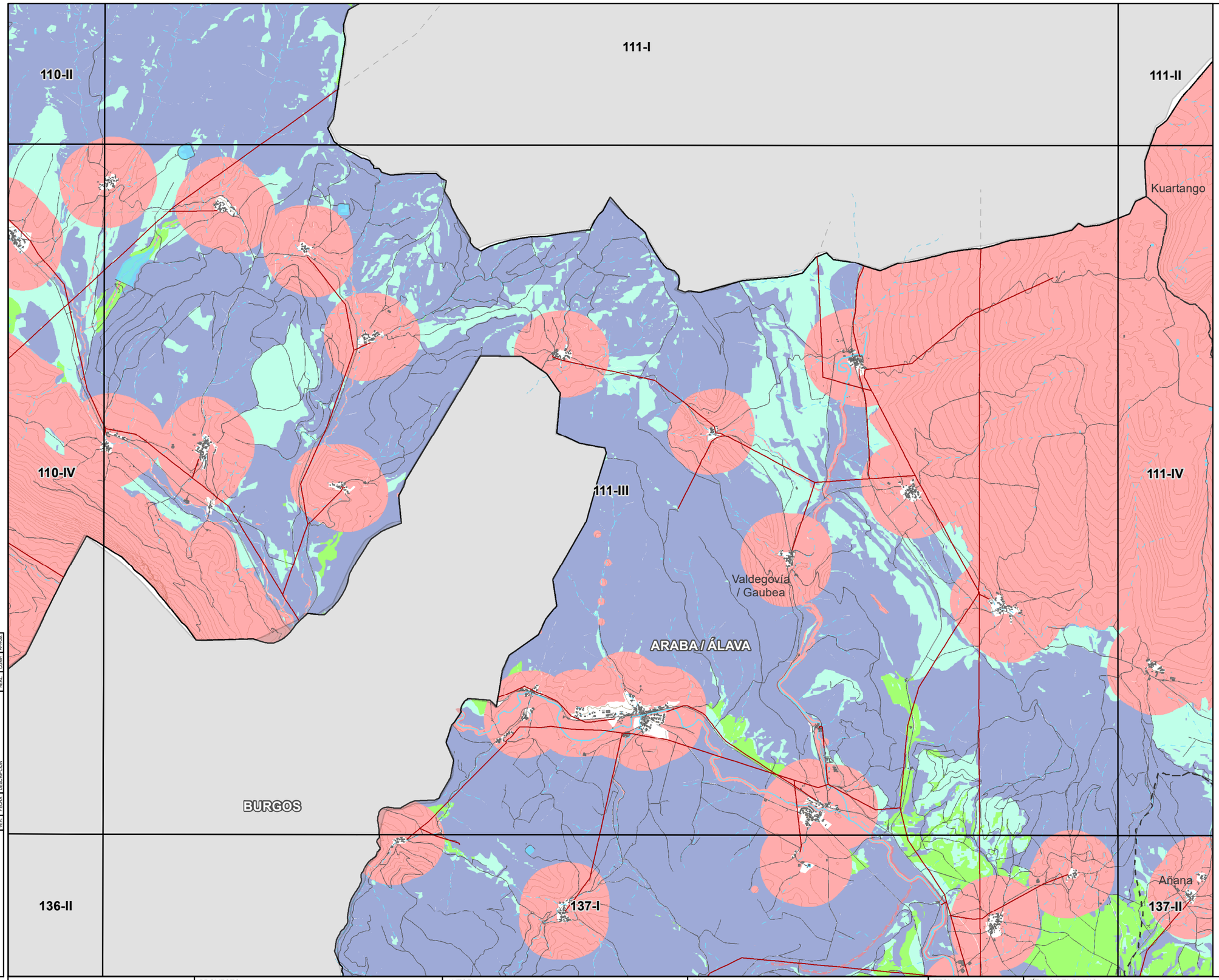

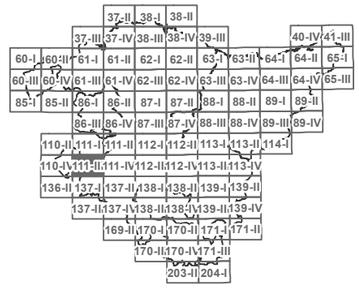

N
W E
S

LEYENDA

- ZONAS DE LOCALIZACIÓN SELECCIONADA
- ZONAS DE EXCLUSIÓN

APTITUD

- ALTA
- MEDIA
- BAJA
- MUY BAJA

BASE CARTOGRÁFICA

- PARQUE FOTOVOLTAICO EXISTENTE
- SUBESTACIÓN ELÉCTRICA
- INFRAESTRUCTURA ELÉCTRICA
- LÍMITES MUNICIPALES

CODE:
PLANO: INICIAL / PROVISIONAL / DEFINITIVO

VER.	FECHA	DESCRIPCION	A.L.S.	M.C.D.	M.C.D.
			REAL	COMP.	APROB.

EUSKO JAURLARITZA GOBIERNO VASCO
INDUSTRIA, TRANTSIZIO ENERGETIKO ETA JASANGARRITASUN SAILA
DEPARTAMENTO DE INDUSTRIA, TRANSICIÓN ENERGÉTICA Y SOSTENIBILIDAD

PROYECTO
ASISTENCIA TÉCNICA PARA LA ELABORACIÓN Y TRAMITACIÓN DEL PLAN TERRITORIAL SECTORIAL DE ENERGÍAS RENOVABLES EN EUSKADI.
NÚMERO DE EXPEDIENTE: DESMA/010SV/2022.
Código: P1744A

AUTOR
saitec engineering
aytasa abogados y técnicos asociados S.L.

ESCALA
1:50.000 Numérica
490 0 490 980 1.470 m
Gráfica
Original UNE A-3

FECHA
NOVIEMBRE 2024

TÍTULO DEL PLANO
PLANOS DE ORDENACIÓN TERRITORIAL
Título: ZONIFICACIÓN ENERGÍA SOLAR FOTOVOLTAICA EN TERRENO
DETALLE ZONIFICACIÓN CONJUNTA ENERGÍA SOLAR FOTOVOLTAICA EN TERRENO

NOMBRE DEL PLANO
N° PLANO 1.1.4
Nº HOJA 55

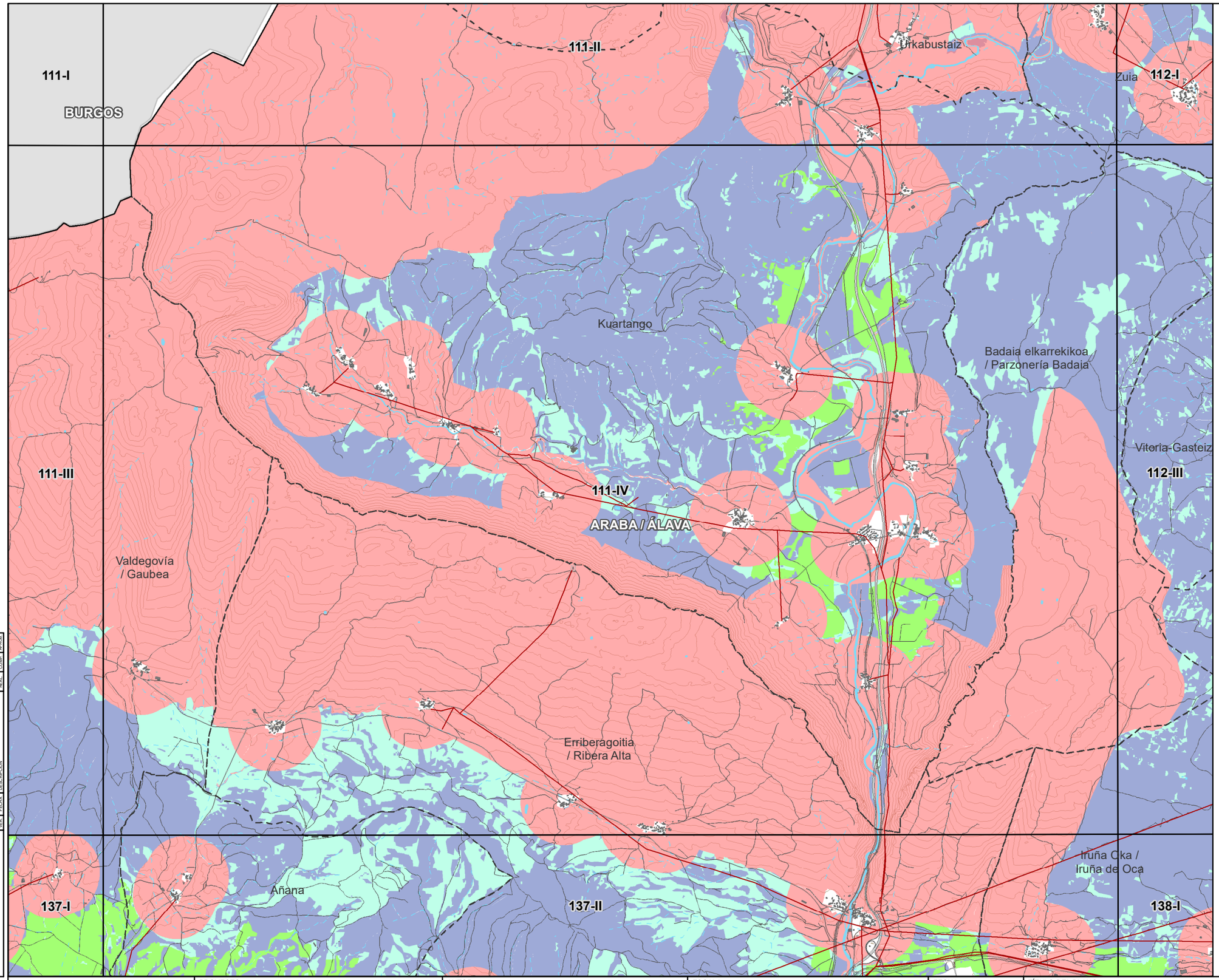

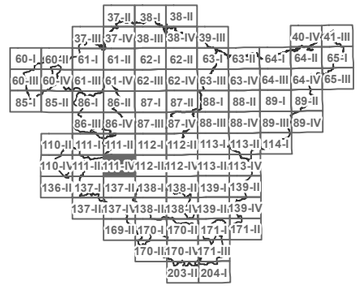

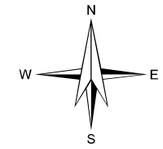

LEYENDA

- ZONAS DE LOCALIZACIÓN SELECCIONADA
- ZONAS DE EXCLUSIÓN

APTITUD

- ALTA
- MEDIA
- BAJA
- MUY BAJA

BASE CARTOGRÁFICA

- PARQUE FOTOVOLTAICO EXISTENTE
- SUBESTACIÓN ELÉCTRICA
- INFRAESTRUCTURA ELÉCTRICA
- LÍMITES MUNICIPALES

CODE:
PLANO: INICIAL / PROVISIONAL / DEFINITIVO

VER.	FECHA	DESCRIPCION	REAL	COMP.	APROB.
			A.L.S.	M.C.D.	M.C.D.

EUSKO JAURLARITZA / GOBIERNO VASCO
INDUSTRIA, TRANTSIZIO ENERGETIKO ETA JASANGARRITASUN SAILA
DEPARTAMENTO DE INDUSTRIA, TRANSICIÓN ENERGÉTICA Y SOSTENIBILIDAD

PROYECTO
ASISTENCIA TÉCNICA PARA LA ELABORACIÓN Y TRAMITACIÓN DEL PLAN TERRITORIAL SECTORIAL DE ENERGÍAS RENOVABLES EN EUSKADI.
NÚMERO DE EXPEDIENTE: DESMA/010SV/2022.
Código: P1744A

AUTOR
saitec engineering
aytasa abogados y técnicos asociados S.L.

ESCALA
1:50.000 Numérica
490 0 490 980 1.470 m
Gráfica
Original UNE A-3

FECHA
NOVIEMBRE 2024

TÍTULO DEL PLANO
Título: PLANOS DE ORDENACIÓN TERRITORIAL
ZONIFICACIÓN ENERGÍA SOLAR FOTOVOLTAICA EN TERRENO
DETALLE ZONIFICACIÓN CONJUNTA ENERGÍA SOLAR FOTOVOLTAICA EN TERRENO

NOMBRE DEL PLANO
N° PLANO 1.1.4
Nº HOJA 56

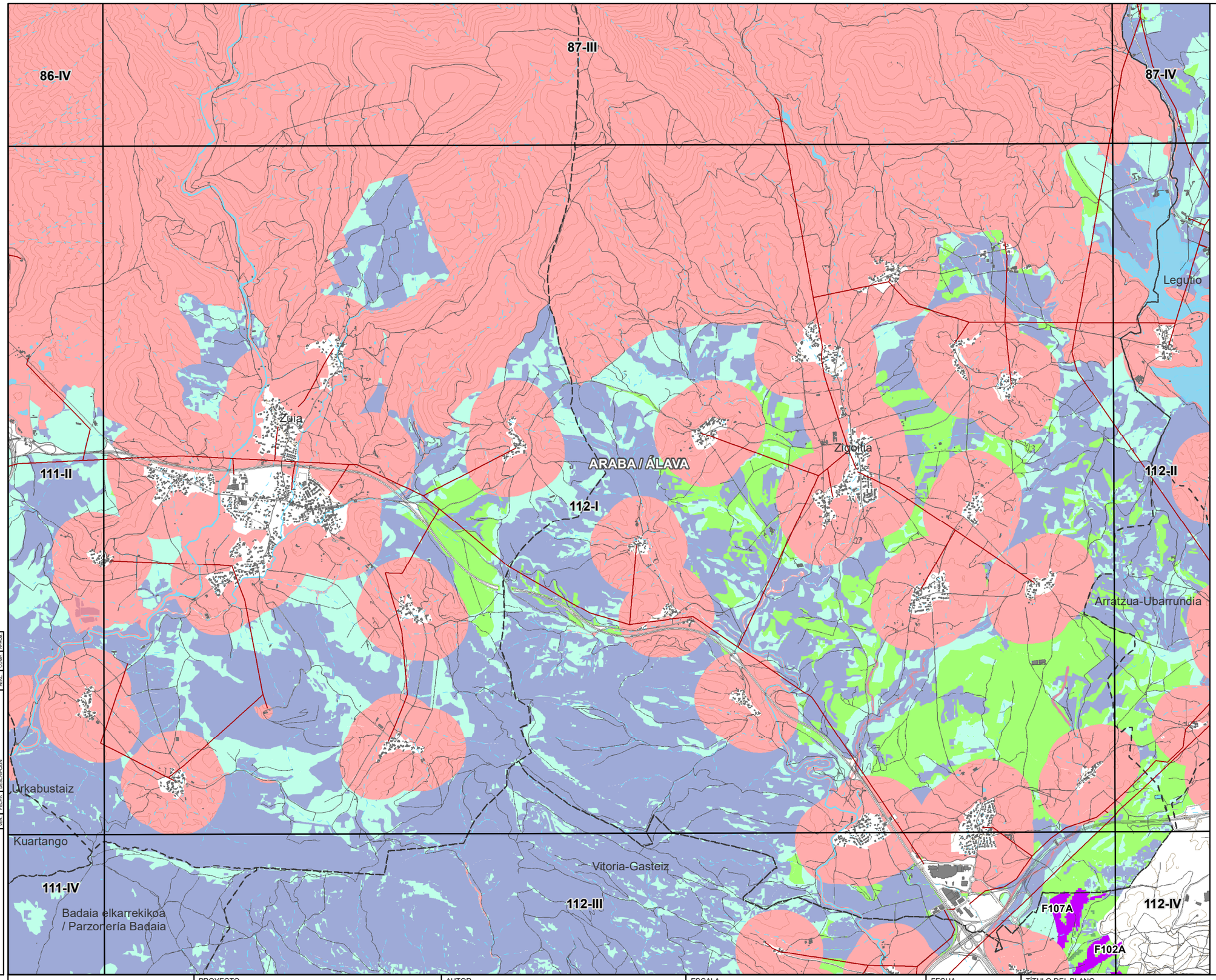

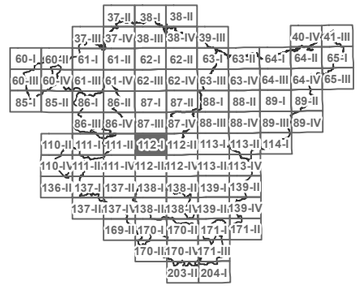

N
W E
S

LEYENDA

- ZONAS DE LOCALIZACIÓN SELECCIONADA
- ZONAS DE EXCLUSIÓN

APTITUD

- ALTA
- MEDIA
- BAJA
- MUY BAJA

BASE CARTOGRÁFICA

- PARQUE FOTOVOLTAICO EXISTENTE
- SUBESTACIÓN ELÉCTRICA
- INFRAESTRUCTURA ELÉCTRICA
- LÍMITES MUNICIPALES

CODE:
PLANO: INICIAL / PROVISIONAL / DEFINITIVO

VER.	FECHA	DESCRIPCION	REAL	COMP.	APROB.
			A.L.S.	M.C.D.	M.C.D.

EUSKO JAURLARITZA — INDUSTRIA, TRANTSIZIO ENERGETIKO ETA JASANGARRITASUN SAILA
GOBIERNO VASCO — DEPARTAMENTO DE INDUSTRIA, TRANSICIÓN ENERGÉTICA Y SOSTENIBILIDAD

PROYECTO
ASISTENCIA TÉCNICA PARA LA ELABORACIÓN Y TRAMITACIÓN DEL PLAN TERRITORIAL SECTORIAL DE ENERGÍAS RENOVABLES EN EUSKADI.
NÚMERO DE EXPEDIENTE: DESMA/010SV/2022.
Código: P1744A

AUTOR
saitec engineering
aytasa abogados y técnicos asociados S.L.

ESCALA
1:50.000 — Numérica
490 0 490 980 1.470 m — Gráfica
Original UNE A-3

FECHA
NOVIEMBRE 2024

TÍTULO DEL PLANO
Título: PLANOS DE ORDENACIÓN TERRITORIAL
ZONIFICACIÓN ENERGÍA SOLAR FOTOVOLTAICA EN TERRENO
DETALLE ZONIFICACIÓN CONJUNTA ENERGÍA SOLAR FOTOVOLTAICA EN TERRENO

NOMBRE DEL PLANO
Nº PLANO: 1.1.4
Nº HOJA: 57

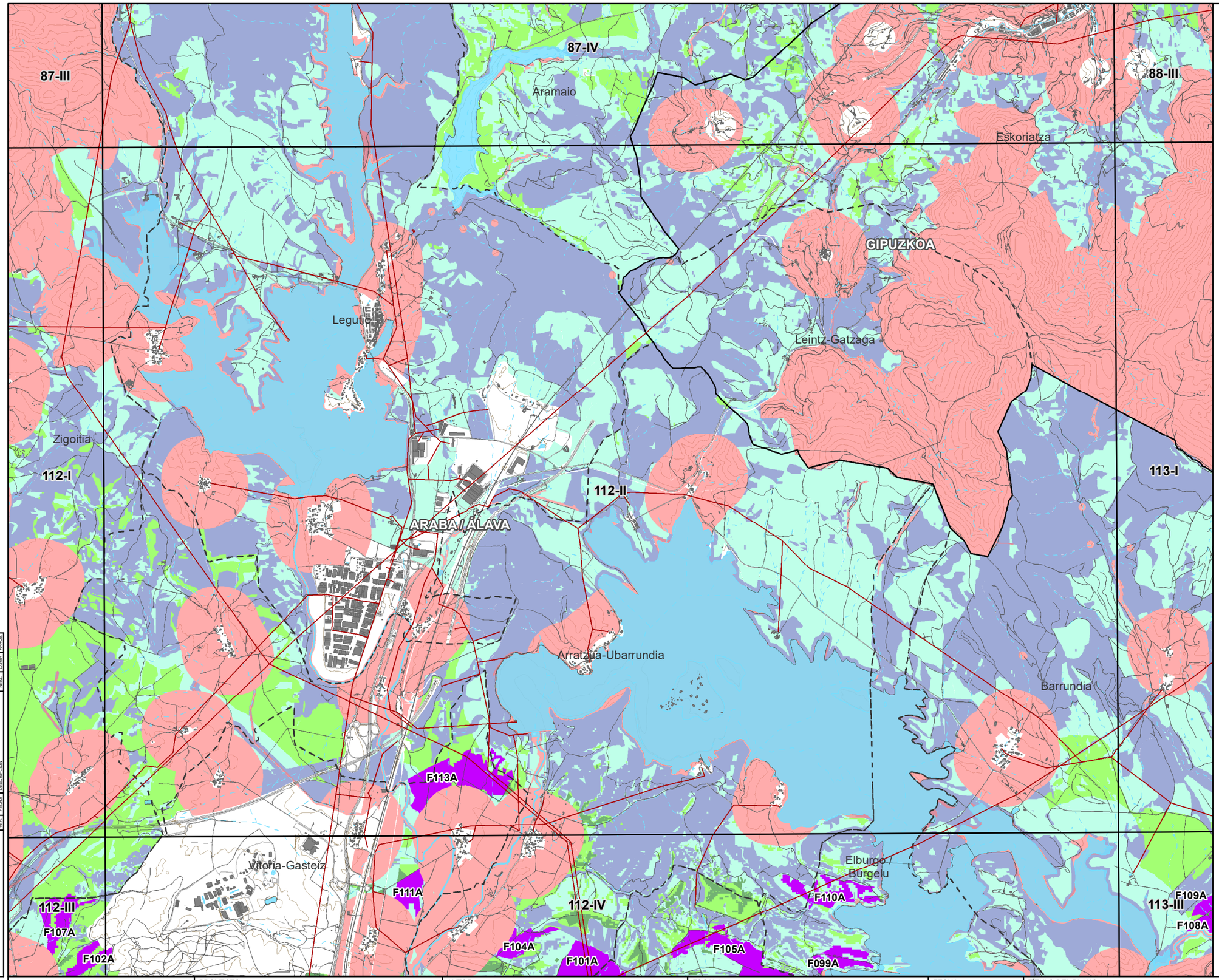

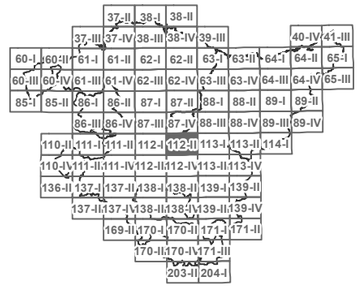

N
W E
S

LEYENDA

- ZONAS DE LOCALIZACIÓN SELECCIONADA
- ZONAS DE EXCLUSIÓN

APTITUD

- ALTA
- MEDIA
- BAJA
- MUY BAJA

BASE CARTOGRÁFICA

- PARQUE FOTOVOLTAICO EXISTENTE
- SUBESTACIÓN ELÉCTRICA
- INFRAESTRUCTURA ELÉCTRICA
- LÍMITES MUNICIPALES

CODE:
PLANO: INICIAL / PROVISIONAL / DEFINITIVO

VER.	FECHA	DESCRIPCION	A.L.S.	M.C.D.	M.C.D.
			REAL	COMP.	APROB.

EUSKO JAURLARITZA — INDUSTRIA, TRANSIZIO ENERGETIKO ETA JASANGARRITASUN SAILA
GOBIERNO VASCO — DEPARTAMENTO DE INDUSTRIA, TRANSICIÓN ENERGÉTICA Y SOSTENIBILIDAD

PROYECTO
ASISTENCIA TÉCNICA PARA LA ELABORACIÓN Y TRAMITACIÓN DEL PLAN TERRITORIAL SECTORIAL DE ENERGÍAS RENOVABLES EN EUSKADI.
NÚMERO DE EXPEDIENTE: DESMA/010SV/2022.
Código: P1744A

AUTOR
saitec engineering
aytasa abogados y técnicos asociados S.L.

ESCALA
1:50.000 — Numérica
490 0 490 980 1.470 m — Gráfica
Original UNE A-3

FECHA
NOVIEMBRE 2024

TÍTULO DEL PLANO
PLANOS DE ORDENACIÓN TERRITORIAL
Título: ZONIFICACIÓN ENERGÍA SOLAR FOTOVOLTAICA EN TERRENO
DETALLE ZONIFICACIÓN CONJUNTA ENERGÍA SOLAR FOTOVOLTAICA EN TERRENO

NOMBRE DEL PLANO
N° PLANO: 1.1.4
Nº HOJA: 58

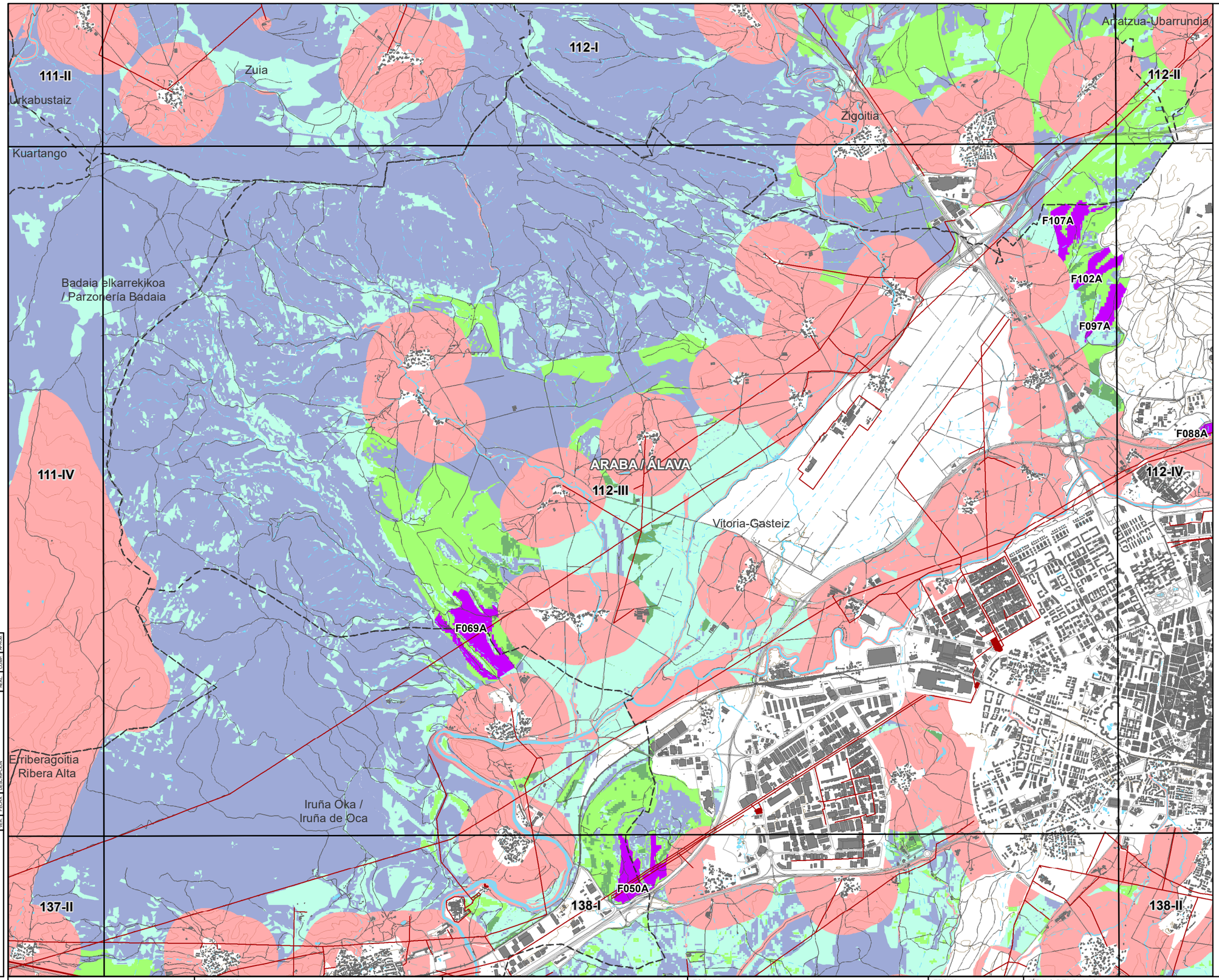

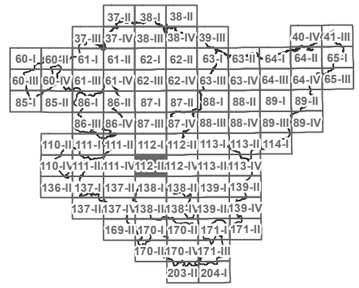

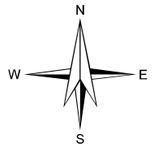

LEYENDA

ZONAS DE LOCALIZACIÓN SELECCIONADA

ZONAS DE EXCLUSIÓN

APTITUD

ALTA

MEDIA

BAJA

MUY BAJA

BASE CARTOGRÁFICA

PARQUE FOTOVOLTAICO EXISTENTE

SUBESTACIÓN ELÉCTRICA

INFRAESTRUCTURA ELÉCTRICA

LÍMITES MUNICIPALES

CODE:

PLANO: ☐ INICIAL ■ PROVISIONAL ☐ DEFINITIVO

REV.	FECHA	DESCRIPCIÓN	A.I.S.	M.C.D.	M.C.G.
			REAL	DISEÑO	PROYECTO

EUSKO JAURLARITZA GOBIERNO VASCO
INDUSTRIA, TRANTSIZIO ENERGETIKO ETA JASANGARRITASUN SAILA
DEPARTAMENTO DE INDUSTRIA, TRANSICIÓN ENERGÉTICA Y SOSTENIBILIDAD

PROYECTO
ASISTENCIA TÉCNICA PARA LA ELABORACIÓN Y TRAMITACIÓN DEL PLAN TERRITORIAL SECTORIAL DE ENERGÍAS RENOVABLES EN EUSKADI.
NÚMERO DE EXPEDIENTE: DESMA/010SV/2022.
Código: P1744A

AUTOR
saitec engineering
aytasa abogados y técnicos asociados S.L.

ESCALA
1:50.000
490 0 490 980 1.470 m
Numérica
Gráfica
Original UNE A-3

FECHA
NOVIEMBRE 2024

TÍTULO DEL PLANO
PLANOS DE ORDENACIÓN TERRITORIAL
Título: ZONIFICACIÓN ENERGÍA SOLAR FOTOVOLTAICA EN TERRENO
DETALLE ZONIFICACIÓN CONJUNTA ENERGÍA SOLAR FOTOVOLTAICA EN TERRENO

NOMBRE DEL PLANO

Nº PLANO	Nº HOJA
1.1.4	59

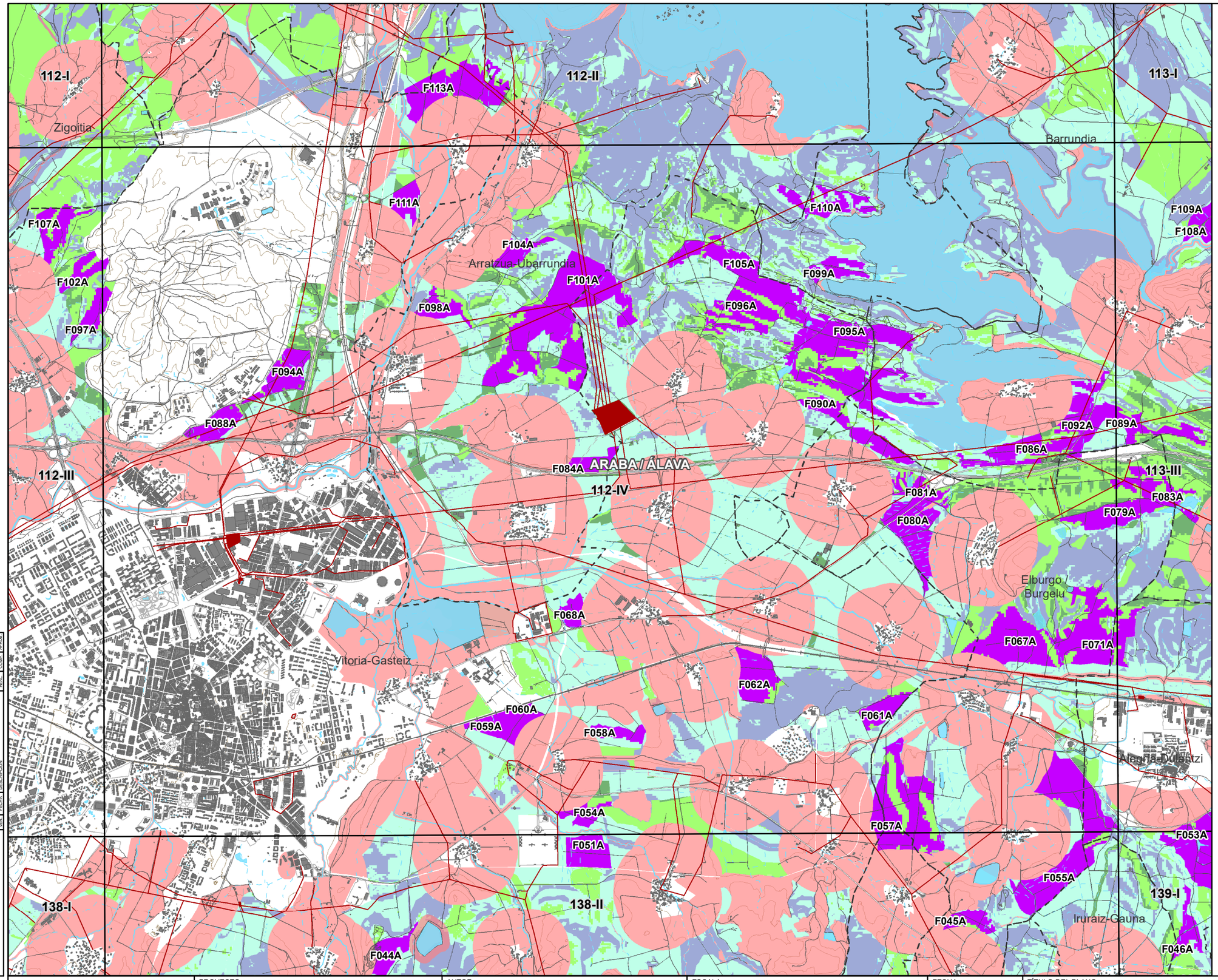

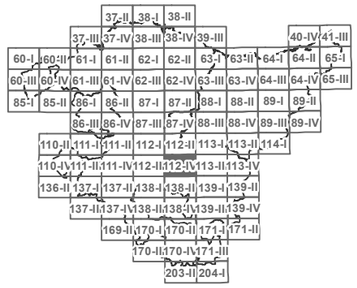

LEYENDA

- ZONAS DE LOCALIZACIÓN SELECCIONADA
- ZONAS DE EXCLUSIÓN

APTITUD

- ALTA
- MEDIA
- BAJA
- MUY BAJA

BASE CARTOGRÁFICA

- PARQUE FOTOVOLTAICO EXISTENTE
- SUBESTACIÓN ELÉCTRICA
- INFRAESTRUCTURA ELÉCTRICA
- LÍMITES MUNICIPALES

CODE:
PLANO: INICIAL / PROVISIONAL / DEFINITIVO

VER.	FECHA	DESCRIPCIÓN	A.L.S.	M.C.D.	M.C.D.
			REAL	COMP.	APROB.

EUSKO JAURLARITZA — INDUSTRIA, TRANTSIZIO ENERGETIKO ETA JASANGARRITASUN SAILA
GOBIERNO VASCO — DEPARTAMENTO DE INDUSTRIA, TRANSICIÓN ENERGÉTICA Y SOSTENIBILIDAD

PROYECTO
ASISTENCIA TÉCNICA PARA LA ELABORACIÓN Y TRAMITACIÓN DEL PLAN TERRITORIAL SECTORIAL DE ENERGÍAS RENOVABLES EN EUSKADI.
NÚMERO DE EXPEDIENTE: DESMA/010SV/2022.
Código: P1744A

AUTOR
saitec engineering
aytasa abogados y técnicos asociados S.L.

ESCALA
1:50.000 — Numérica
490 0 490 980 1.470 m — Gráfica
Original UNE A-3

FECHA
NOVIEMBRE 2024

TÍTULO DEL PLANO
PLANOS DE ORDENACIÓN TERRITORIAL
Título: ZONIFICACIÓN ENERGÍA SOLAR FOTOVOLTAICA EN TERRENO
DETALLE ZONIFICACIÓN CONJUNTA ENERGÍA SOLAR FOTOVOLTAICA EN TERRENO

NOMBRE DEL PLANO
Nº PLANO: 1.1.4
Nº HOJA: 60

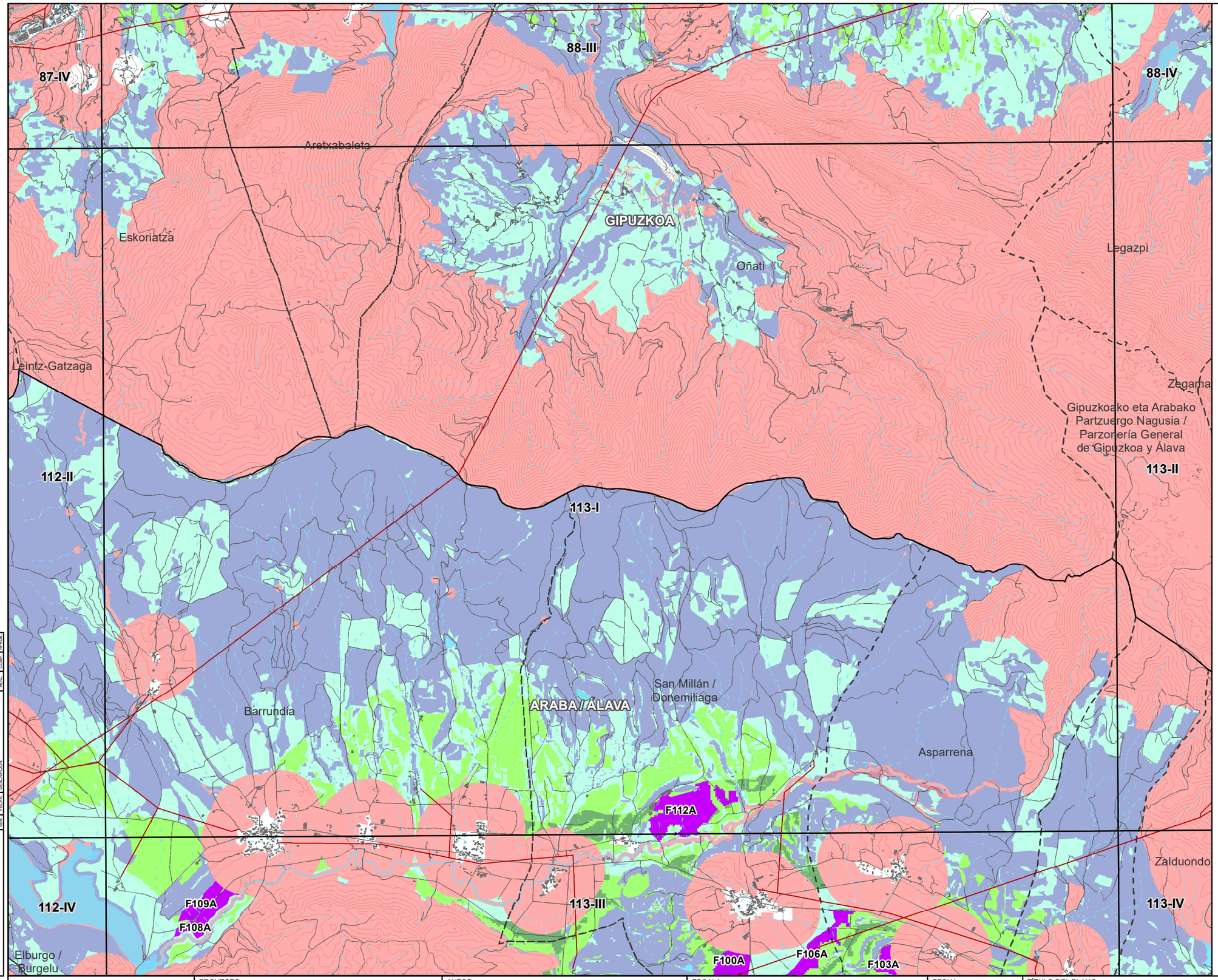

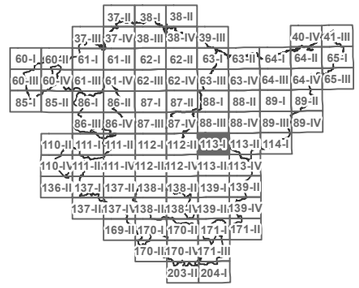

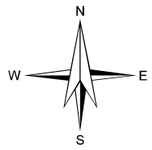

LEYENDA

ZONAS DE LOCALIZACIÓN SELECCIONADA

ZONAS DE EXCLUSIÓN

APTITUD

ALTA

MEDIA

BAJA

MUY BAJA

BASE CARTOGRÁFICA

PARQUE FOTOVOLTAICO EXISTENTE

SUBESTACIÓN ELÉCTRICA

INFRAESTRUCTURA ELÉCTRICA

LÍMITES MUNICIPALES

NO.	FECHA	DESCRIPCIÓN	ELAB.	COMP.	APROB.

CODE:

PLANO: ☐ INICIAL ■ PROVISIONAL ☐ DEFINITIVO

EUSKO JAURLARITZA GOBIERNO VASCO
INDUSTRIA, TRANTZIZIO ENERGETIKO ETA JASANGARRITASUN SAILA
DEPARTAMENTO DE INDUSTRIA, TRANSICIÓN ENERGÉTICA Y SOSTENIBILIDAD

PROYECTO
ASISTENCIA TÉCNICA PARA LA ELABORACIÓN Y TRAMITACIÓN DEL PLAN TERRITORIAL SECTORIAL DE ENERGÍAS RENOVABLES EN EUSKADI.
NÚMERO DE EXPEDIENTE: DESMA/010SV/2022.
Código: P1744A

AUTOR
saitec engineering
aytasa abogados y técnicos asociados S.L.

ESCALA
1:50.000
Numérica
490 0 490 980 1.470 m
Gráfica
Original UNE A-3

FECHA
NOVIEMBRE 2024

TÍTULO DEL PLANO
Título: PLANOS DE ORDENACIÓN TERRITORIAL
ZONIFICACIÓN ENERGÍA SOLAR FOTOVOLTAICA EN TERRENO
DETALLE ZONIFICACIÓN CONJUNTA ENERGÍA SOLAR FOTOVOLTAICA EN TERRENO

NOMBRE DEL PLANO

Nº PLANO	Nº HOJA
1.1.4	61

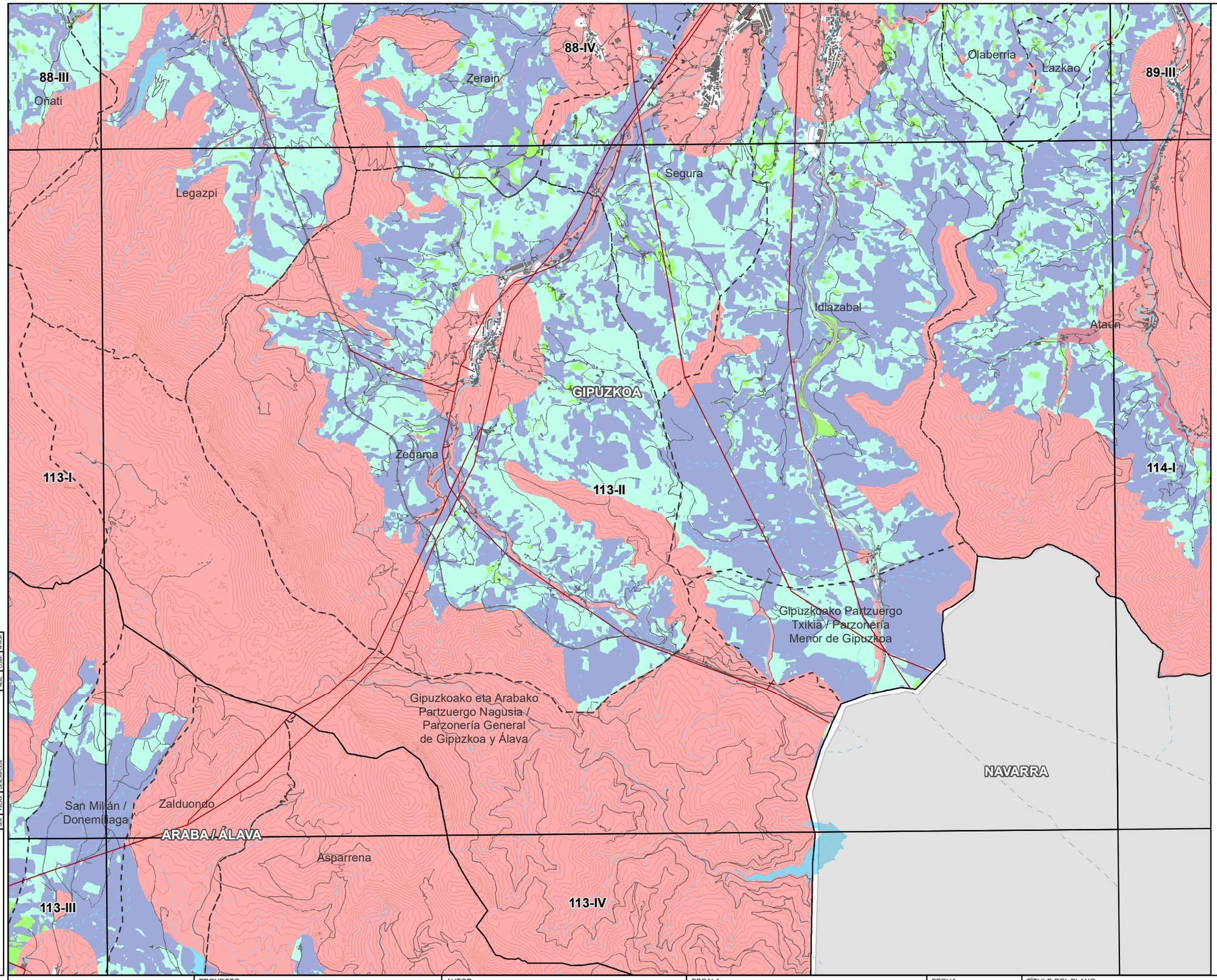

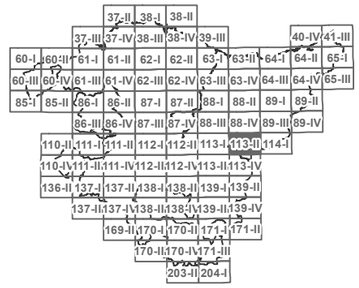

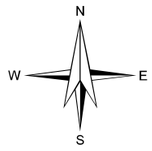

LEYENDA

- ZONAS DE LOCALIZACIÓN SELECCIONADA
- ZONAS DE EXCLUSIÓN

APTITUD

- ALTA
- MEDIA
- BAJA
- MUY BAJA

BASE CARTOGRÁFICA

- PARQUE FOTOVOLTAICO EXISTENTE
- SUBESTACIÓN ELÉCTRICA
- INFRAESTRUCTURA ELÉCTRICA
- LÍMITES MUNICIPALES

CODE:
PLANO: INICIAL / PROVISIONAL / DEFINITIVO

VER.	FECHA	DESCRIPCION	A.L.S. / REAL	M.C.D. / COMP.	M.C.D. / APROB.

EUSKO JAURLARITZA — INDUSTRIA, TRANTSIZIO ENERGETIKO ETA JASANGARRITASUN SAILA
GOBIERNO VASCO — DEPARTAMENTO DE INDUSTRIA, TRANSICIÓN ENERGÉTICA Y SOSTENIBILIDAD

PROYECTO
ASISTENCIA TÉCNICA PARA LA ELABORACIÓN Y TRAMITACIÓN DEL PLAN TERRITORIAL SECTORIAL DE ENERGÍAS RENOVABLES EN EUSKADI.
NÚMERO DE EXPEDIENTE: DESMA/010SV/2022.
Código: P1744A

AUTOR
saitec engineering
aytasa abogados y técnicos asociados S.L.

ESCALA
1:50.000 — Numérica
490 0 490 980 1.470 m — Gráfica
Original UNE A-3

FECHA
NOVIEMBRE 2024

TÍTULO DEL PLANO
PLANOS DE ORDENACIÓN TERRITORIAL
Título: ZONIFICACIÓN ENERGÍA SOLAR FOTOVOLTAICA EN TERRENO
DETALLE ZONIFICACIÓN CONJUNTA ENERGÍA SOLAR FOTOVOLTAICA EN TERRENO

NOMBRE DEL PLANO
N° PLANO: 1.1.4
Nº HOJA: 62

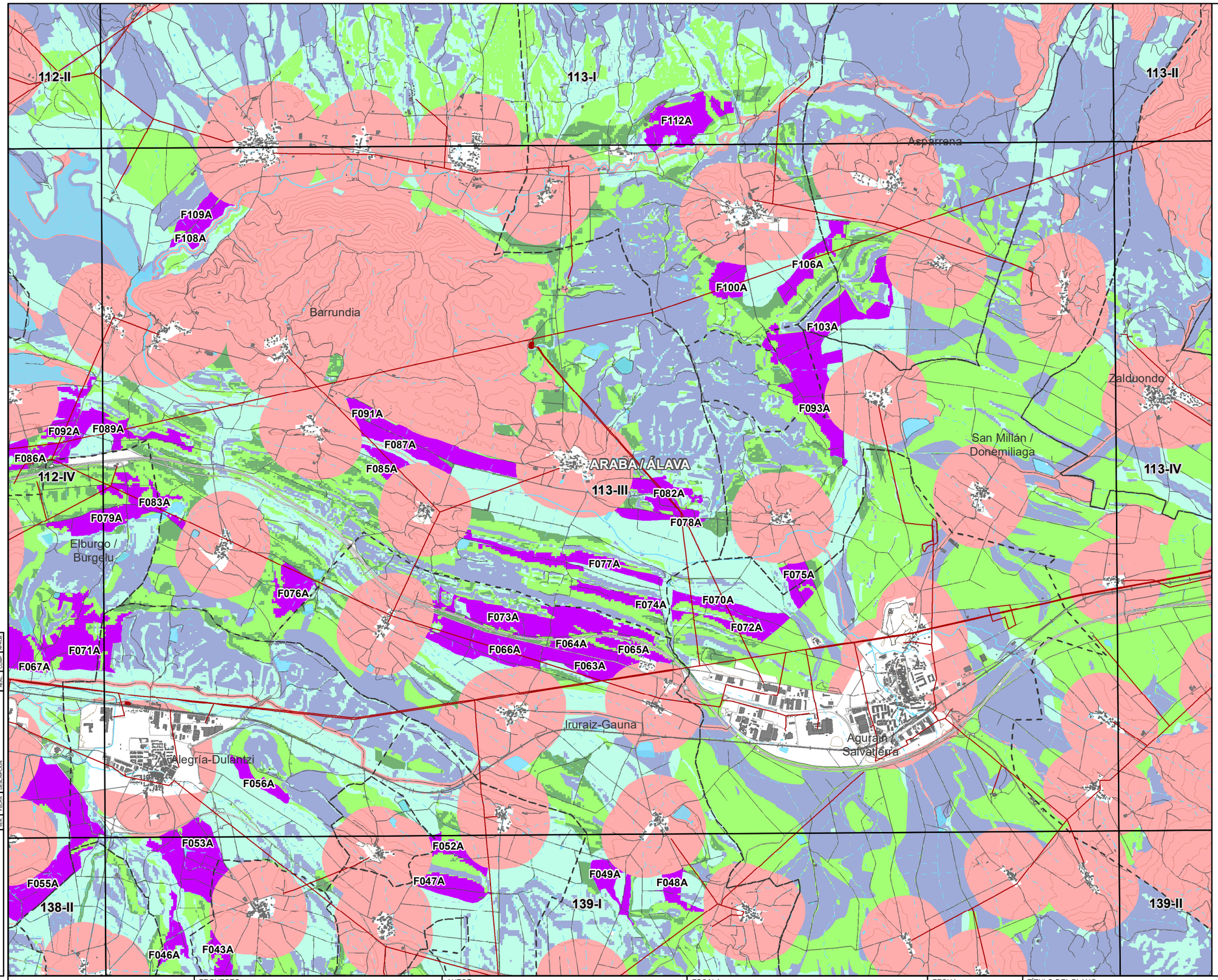

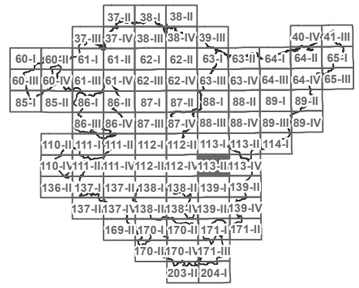

N
W E
S

LEYENDA

- ZONAS DE LOCALIZACIÓN SELECCIONADA
- ZONAS DE EXCLUSIÓN

APTITUD

- ALTA
- MEDIA
- BAJA
- MUY BAJA

BASE CARTOGRÁFICA

- PARQUE FOTOVOLTAICO EXISTENTE
- SUBESTACIÓN ELÉCTRICA
- INFRAESTRUCTURA ELÉCTRICA
- LÍMITES MUNICIPALES

CODE:
PLANO: INICIAL / PROVISIONAL / DEFINITIVO

VER.	FECHA	DESCRIPCION	A.L.S. REAL	M.C.D. COMP.	M.C.D. APROB.

EUSKO JAURLARITZA / GOBIERNO VASCO
INDUSTRIA, TRANTSIZIO ENERGETIKO ETA JASANGARRITASUN SAILA / DEPARTAMENTO DE INDUSTRIA, TRANSICIÓN ENERGÉTICA Y SOSTENIBILIDAD

PROYECTO
ASISTENCIA TÉCNICA PARA LA ELABORACIÓN Y TRAMITACIÓN DEL PLAN TERRITORIAL SECTORIAL DE ENERGÍAS RENOVABLES EN EUSKADI.
NÚMERO DE EXPEDIENTE: DESMA/010SV/2022.
Código: P1744A

AUTOR
saitec engineering
aytasa abogados y técnicos asociados S.L.

ESCALA
1:50.000 — Numérica
490 0 490 980 1.470 m — Gráfica
Original UNE A-3

FECHA
NOVIEMBRE 2024

TÍTULO DEL PLANO
PLANOS DE ORDENACIÓN TERRITORIAL
Título: ZONIFICACIÓN ENERGÍA SOLAR FOTOVOLTAICA EN TERRENO
DETALLE ZONIFICACIÓN CONJUNTA ENERGÍA SOLAR FOTOVOLTAICA EN TERRENO

NOMBRE DEL PLANO
Nº PLANO: 1.1.4
Nº HOJA: 63

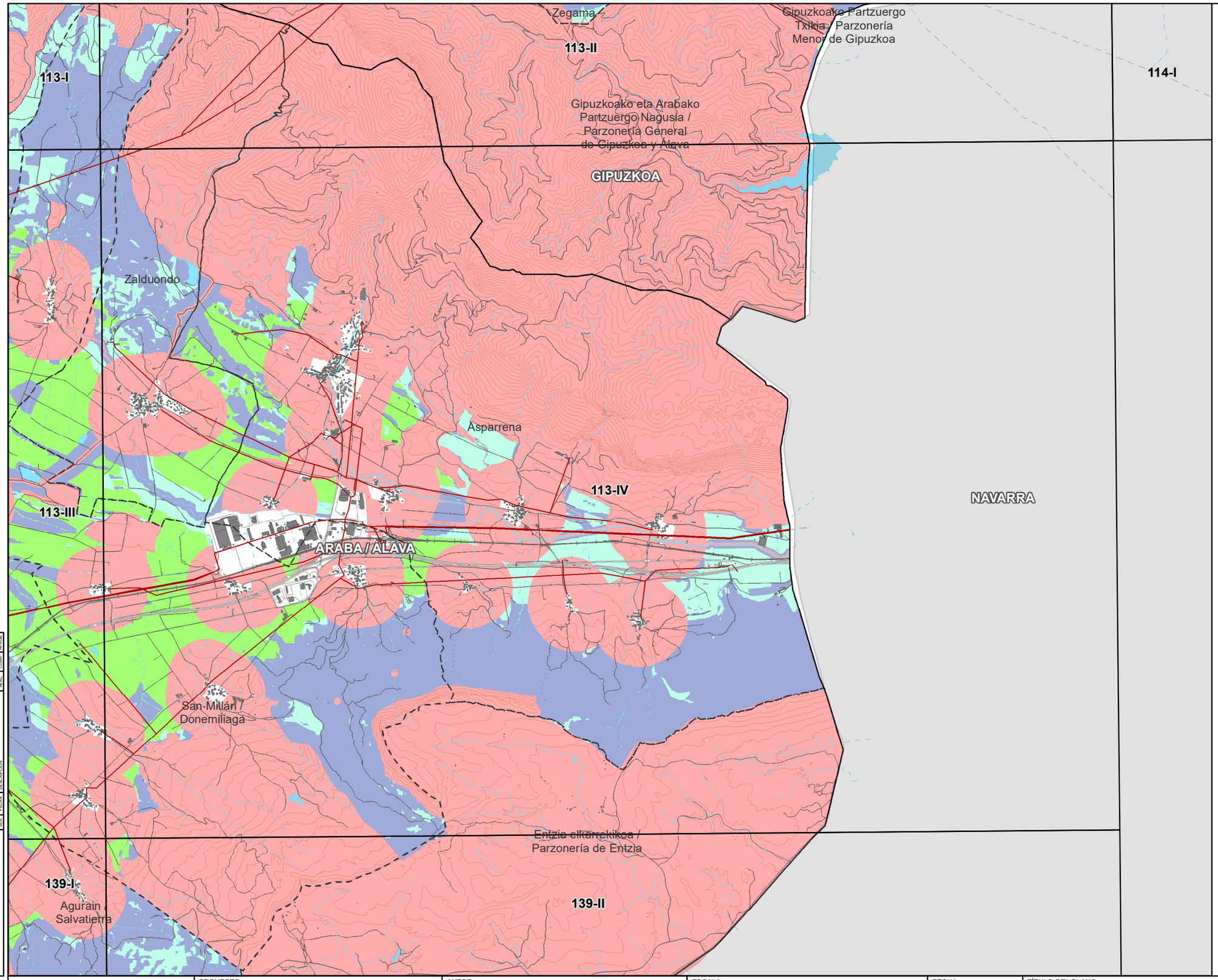

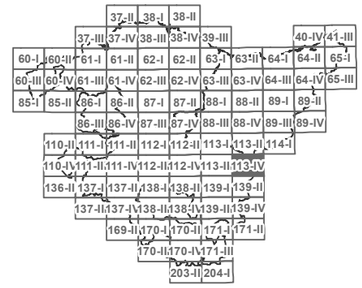

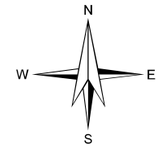

LEYENDA

ZONAS DE LOCALIZACIÓN SELECCIONADA

ZONAS DE EXCLUSIÓN

APTITUD

ALTA

MEDIA

BAJA

MUY BAJA

BASE CARTOGRÁFICA

PARQUE FOTOVOLTAICO EXISTENTE

SUBESTACIÓN ELÉCTRICA

INFRAESTRUCTURA ELÉCTRICA

LÍMITES MUNICIPALES

CODE:

PLANO: ☐ INICIAL ■ PROVISIONAL ☐ DEFINITIVO

REV.	FECHA	DESCRIPCION	A.I.S.	M.C.D.	M.C.I.
			REAL	COMP.	COMP.

EUSKO JAURLARITZA GOBIERNO VASCO
INDUSTRIA, TRANTSIZIO ENERGETIKO ETA JASANGARRITASUN SAILA
DEPARTAMENTO DE INDUSTRIA, TRANSICIÓN ENERGÉTICA Y SOSTENIBILIDAD

PROYECTO
ASISTENCIA TÉCNICA PARA LA ELABORACIÓN Y TRAMITACIÓN DEL PLAN TERRITORIAL SECTORIAL DE ENERGÍAS RENOVABLES EN EUSKADI.
NÚMERO DE EXPEDIENTE: DESMA/010SV/2022.
Código: P1744A

AUTOR
saitec engineering
aytasa abogados y técnicos asociados S.L.

ESCALA
1:50.000
Numérica
490 0 490 980 1.470 m
Gráfica
Original UNE A-3

FECHA
NOVIEMBRE 2024

TÍTULO DEL PLANO
PLANOS DE ORDENACIÓN TERRITORIAL
Título: ZONIFICACIÓN ENERGÍA SOLAR FOTOVOLTAICA EN TERRENO
DETALLE ZONIFICACIÓN CONJUNTA ENERGÍA SOLAR FOTOVOLTAICA EN TERRENO

NOMBRE DEL PLANO

N° PLANO	Nº HOJA
1.1.4	64

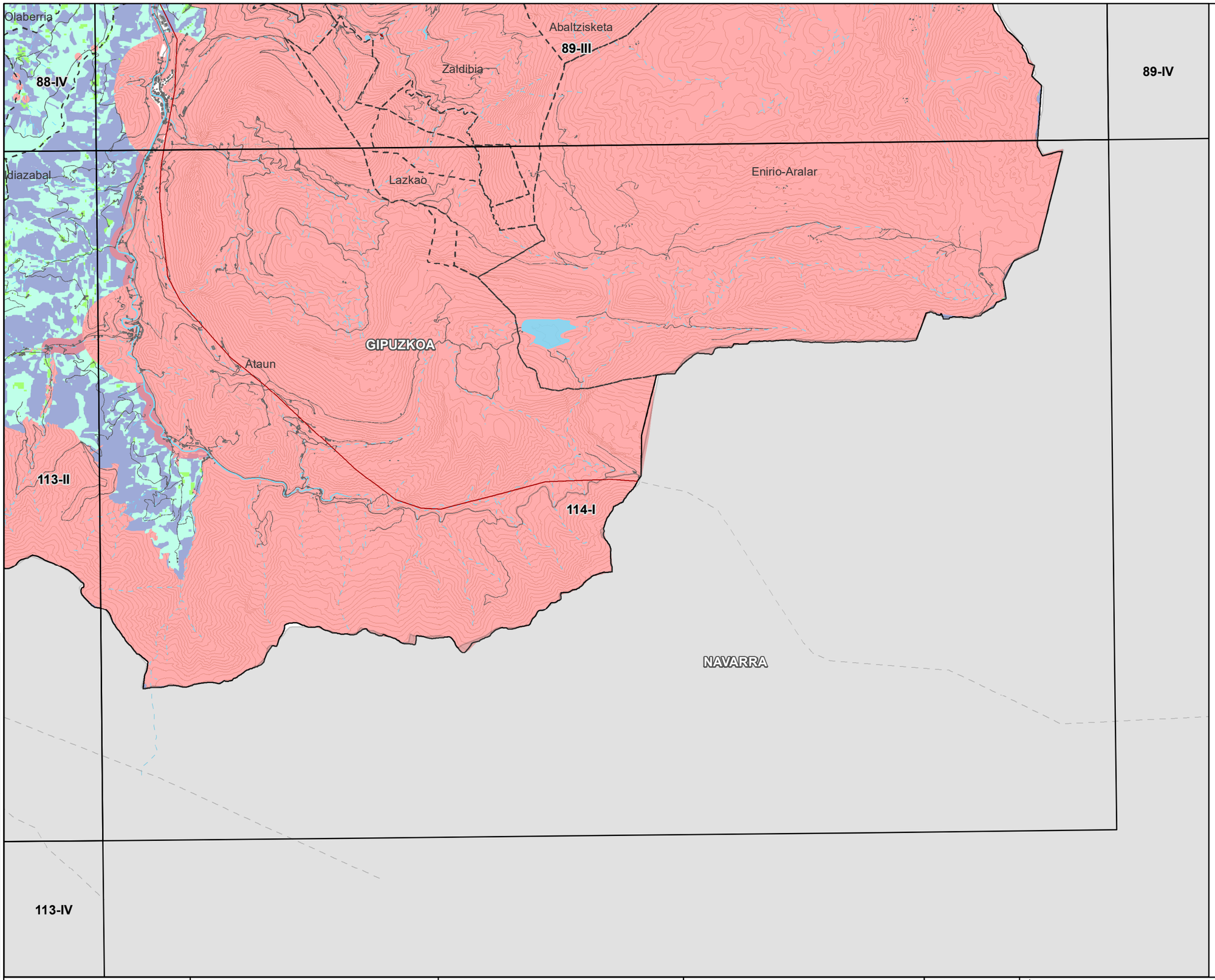

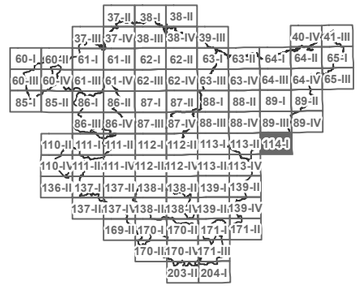

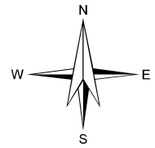

LEYENDA

- ZONAS DE LOCALIZACIÓN SELECCIONADA
- ZONAS DE EXCLUSIÓN

APTITUD

- ALTA
- MEDIA
- BAJA
- MUY BAJA

BASE CARTOGRÁFICA

- PARQUE FOTOVOLTAICO EXISTENTE
- SUBESTACIÓN ELÉCTRICA
- INFRAESTRUCTURA ELÉCTRICA
- LÍMITES MUNICIPALES

CODE:

PLANO: ☐ INICIAL ■ PROVISIONAL ☐ DEFINITIVO

SCL	FECHA	DESCRIPCIÓN	A.L.S.	M.C.D.	M.C.D.
			REALIZÓ	COMPR.	APROB.

EUSKO JAURLARITZA GOBIERNO VASCO
INDUSTRIA, TRANTZIZIO ENERGETIKO ETA JASANGARRITASUN SAILA
DEPARTAMENTO DE INDUSTRIA, TRANSICIÓN ENERGÉTICA Y SOSTENIBILIDAD

PROYECTO
ASISTENCIA TÉCNICA PARA LA ELABORACIÓN Y TRAMITACIÓN DEL PLAN TERRITORIAL SECTORIAL DE ENERGÍAS RENOVABLES EN EUSKADI.
NÚMERO DE EXPEDIENTE: DESMA/010SV/2022.
Código: P1744A

AUTOR
saitec engineering
aytasa abogados y técnicos asociados S.L.

ESCALA
1:50.000 Numérica
490 0 490 980 1.470 m
Gráfica Original UNE A-3

FECHA
NOVIEMBRE 2024

TÍTULO DEL PLANO
PLANOS DE ORDENACIÓN TERRITORIAL
Título: ZONIFICACIÓN ENERGÍA SOLAR FOTOVOLTAICA EN TERRENO
DETALLE ZONIFICACIÓN CONJUNTA ENERGÍA SOLAR FOTOVOLTAICA EN TERRENO

NOMBRE DEL PLANO

N° PLANO	Nº HOJA
1.1.4	65

110-IV

111-III

ARABA / ÁLAVA

Valdegovía / Gaubea

BURGOS

136-II

137-I

137-III

37-II 38-I 38-II
37-III 37-IV 38-III 38-IV 39-III 40-IV 41-III
60-I 60-II 61-I 61-II 62-I 62-II 63-I 63-II 64-I 64-II 65-I
60-III 60-IV 61-III 61-IV 62-III 62-IV 63-III 63-IV 64-III 64-IV 65-III
85-I 85-II 86-I 86-II 87-I 87-II 88-I 88-II 89-I 89-II
86-III 86-IV 87-III 87-IV 88-III 88-IV 89-III 89-IV
110-II 111-I 111-II 112-I 112-II 113-I 113-II 114-I
110-III 111-III 111-IV 112-III 112-IV 113-III 113-IV
136-II 137-I 137-II 138-I 138-II 139-I 139-II
137-III 137-IV 138-III 138-IV 139-III 139-IV
169-II 170-I 170-II 171-I 171-II
170-III 170-IV 171-III
203-II 204-I

N
W E
S

LEYENDA

ZONAS DE LOCALIZACIÓN SELECCIONADA

ZONAS DE EXCLUSIÓN

APTITUD

ALTA

MEDIA

BAJA

MUY BAJA

BASE CARTOGRÁFICA

PARQUE FOTOVOLTAICO EXISTENTE

SUBESTACIÓN ELÉCTRICA

INFRAESTRUCTURA ELÉCTRICA

LÍMITES MUNICIPALES

VER.	FECHA	DESCRIPCIÓN	A.I.S.	M.C.O.	M.C.O.
			REAL	COORD	APROB

CODE:

PLANO: ☐ INICIAL ■ PROVISIONAL ☐ DEFINITIVO

EUSKO JAURLARITZA GOBIERNO VASCO
INDUSTRIA, TRANTSIZIO ENERGETIKO ETA JASANGARRITASUN SAILA
DEPARTAMENTO DE INDUSTRIA, TRANSICIÓN ENERGÉTICA Y SOSTENIBILIDAD

PROYECTO
ASISTENCIA TÉCNICA PARA LA ELABORACIÓN Y TRAMITACIÓN DEL PLAN TERRITORIAL SECTORIAL DE ENERGÍAS RENOVABLES EN EUSKADI.
NÚMERO DE EXPEDIENTE: DESMA/010SV/2022.
Código: P1744A

AUTOR
saitec engineering
aytasa abogados y técnicos asociados S.L.

ESCALA
1:50.000
490 0 490 980 1.470 m
Numérica
Gráfica
Original UNE A-3

FECHA
NOVIEMBRE 2024

TÍTULO DEL PLANO
Título: PLANOS DE ORDENACIÓN TERRITORIAL
ZONIFICACIÓN ENERGÍA SOLAR FOTOVOLTAICA EN TERRENO
DETALLE ZONIFICACIÓN CONJUNTA ENERGÍA SOLAR FOTOVOLTAICA EN TERRENO

NOMBRE DEL PLANO

N° PLANO 1.1.4

Nº HOJA 66

110-IV

136-II

111-III

111-IV

137-I

137-II

137-III

137-IV

Valdegovía / Gaubea

Añana

Erriberagoitia / Ribera Alta

Lantarón

ARABA / ÁLAVA

BURGOS

F040A

F039A

F037A

F035A

F036A

F034A

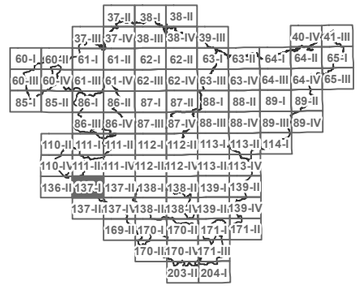

N
W E
S

LEYENDA

ZONAS DE LOCALIZACIÓN SELECCIONADA

ZONAS DE EXCLUSIÓN

APTITUD

ALTA

MEDIA

BAJA

MUY BAJA

BASE CARTOGRÁFICA

PARQUE FOTOVOLTAICO EXISTENTE

SUBESTACIÓN ELÉCTRICA

INFRAESTRUCTURA ELÉCTRICA

LÍMITES MUNICIPALES

CODE:

PLANO: ☐ INICIAL ■ PROVISIONAL ☐ DEFINITIVO

NUM.	FECHA	DESCRIPCIÓN	A.L.S.	M.C.D.	M.C.G.
			REV.	COMP.	APROB.

EUSKO JAURLARITZA GOBIERNO VASCO
INDUSTRIA, TRANTZIZIO ENERGETIKO ETA JASANGARRITASUN SAILA
DEPARTAMENTO DE INDUSTRIA, TRANSICIÓN ENERGÉTICA Y SOSTENIBILIDAD

PROYECTO
ASISTENCIA TÉCNICA PARA LA ELABORACIÓN Y TRAMITACIÓN DEL PLAN TERRITORIAL SECTORIAL DE ENERGÍAS RENOVABLES EN EUSKADI.
NÚMERO DE EXPEDIENTE: DESMA/010SV/2022.
Código: P1744A

AUTOR
saitec engineering
aytasa abogados y técnicos asociados S.L.

ESCALA
1:50.000
Numérica
490 0 490 980 1.470 m
Gráfica
Original UNE A-3

FECHA
NOVIEMBRE 2024

TÍTULO DEL PLANO
PLANOS DE ORDENACIÓN TERRITORIAL
Título: ZONIFICACIÓN ENERGÍA SOLAR FOTOVOLTAICA EN TERRENO
DETALLE ZONIFICACIÓN CONJUNTA ENERGÍA SOLAR FOTOVOLTAICA EN TERRENO

NOMBRE DEL PLANO

N° PLANO 1.1.4

Nº HOJA 67

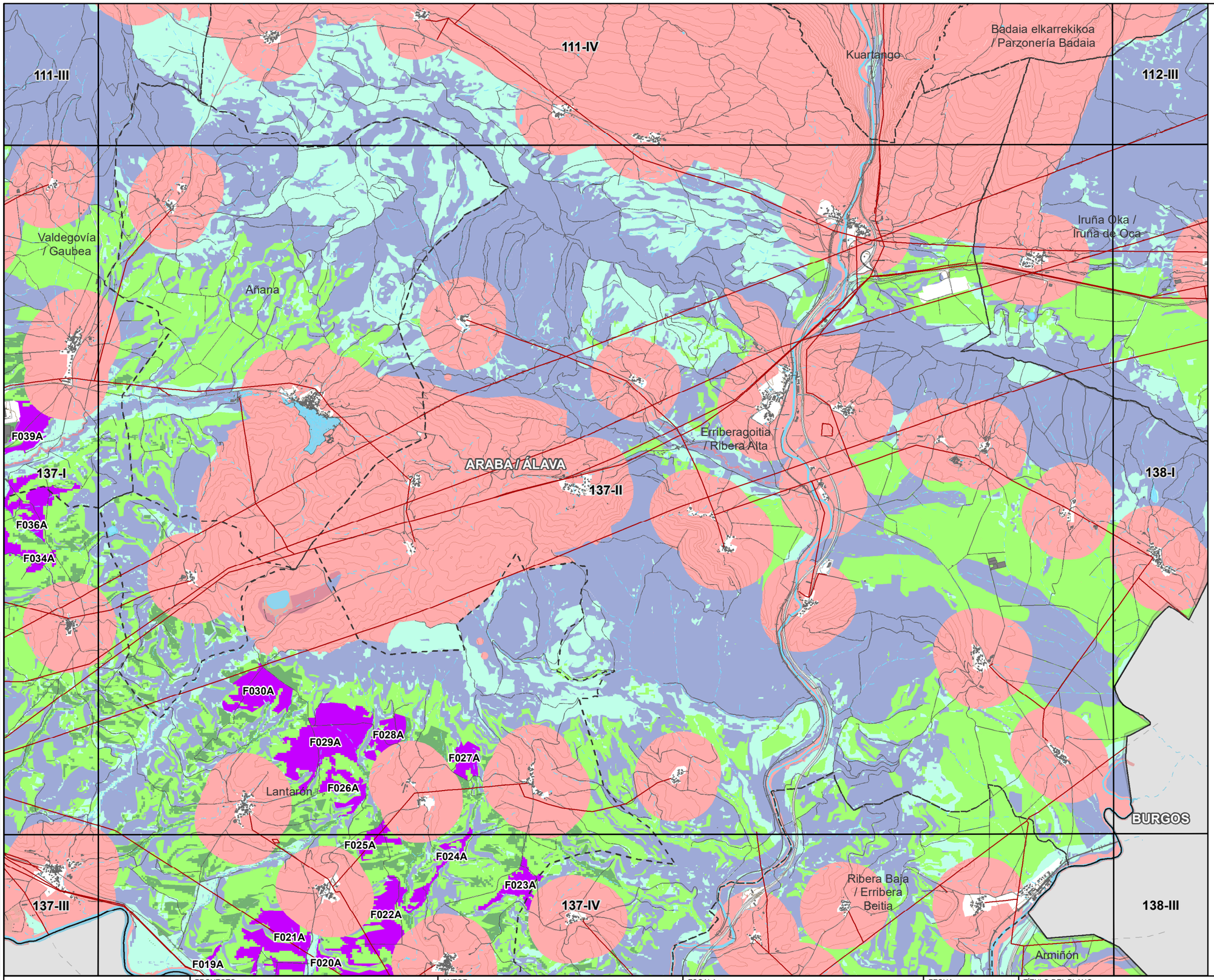

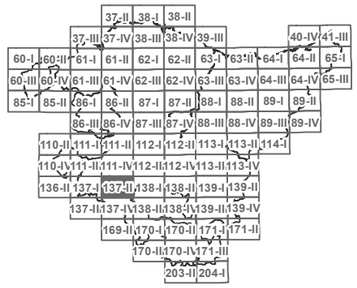

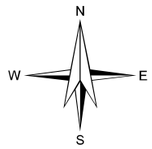

LEYENDA

- ZONAS DE LOCALIZACIÓN SELECCIONADA
- ZONAS DE EXCLUSIÓN

APTITUD

- ALTA
- MEDIA
- BAJA
- MUY BAJA

BASE CARTOGRÁFICA

- PARQUE FOTOVOLTAICO EXISTENTE
- SUBESTACIÓN ELÉCTRICA
- INFRAESTRUCTURA ELÉCTRICA
- LÍMITES MUNICIPALES

CODE:
PLANO: INICIAL / PROVISIONAL / DEFINITIVO

VER.	FECHA	DESCRIPCION	REAL	COMP.	APROB.
			A.L.S.	M.C.D.	M.C.D.

EUSKO JAURLARITZA — INDUSTRIA, TRANTSIZIO ENERGETIKO ETA JASANGARRITASUN SAILA
GOBIERNO VASCO — DEPARTAMENTO DE INDUSTRIA, TRANSICIÓN ENERGÉTICA Y SOSTENIBILIDAD

PROYECTO
ASISTENCIA TÉCNICA PARA LA ELABORACIÓN Y TRAMITACIÓN DEL PLAN TERRITORIAL SECTORIAL DE ENERGÍAS RENOVABLES EN EUSKADI.
NÚMERO DE EXPEDIENTE: DESMA/010SV/2022.
Código: P1744A

AUTOR
saitec engineering
aytasa abogados y técnicos asociados S.L.

ESCALA
1:50.000 — Numérica
490 0 490 980 1.470 m — Gráfica — Original UNE A-3

FECHA
NOVIEMBRE 2024

TÍTULO DEL PLANO
PLANOS DE ORDENACIÓN TERRITORIAL
Título: ZONIFICACIÓN ENERGÍA SOLAR FOTOVOLTAICA EN TERRENO
DETALLE ZONIFICACIÓN CONJUNTA ENERGÍA SOLAR FOTOVOLTAICA EN TERRENO

NOMBRE DEL PLANO
Nº PLANO: 1.1.4
Nº HOJA: 68

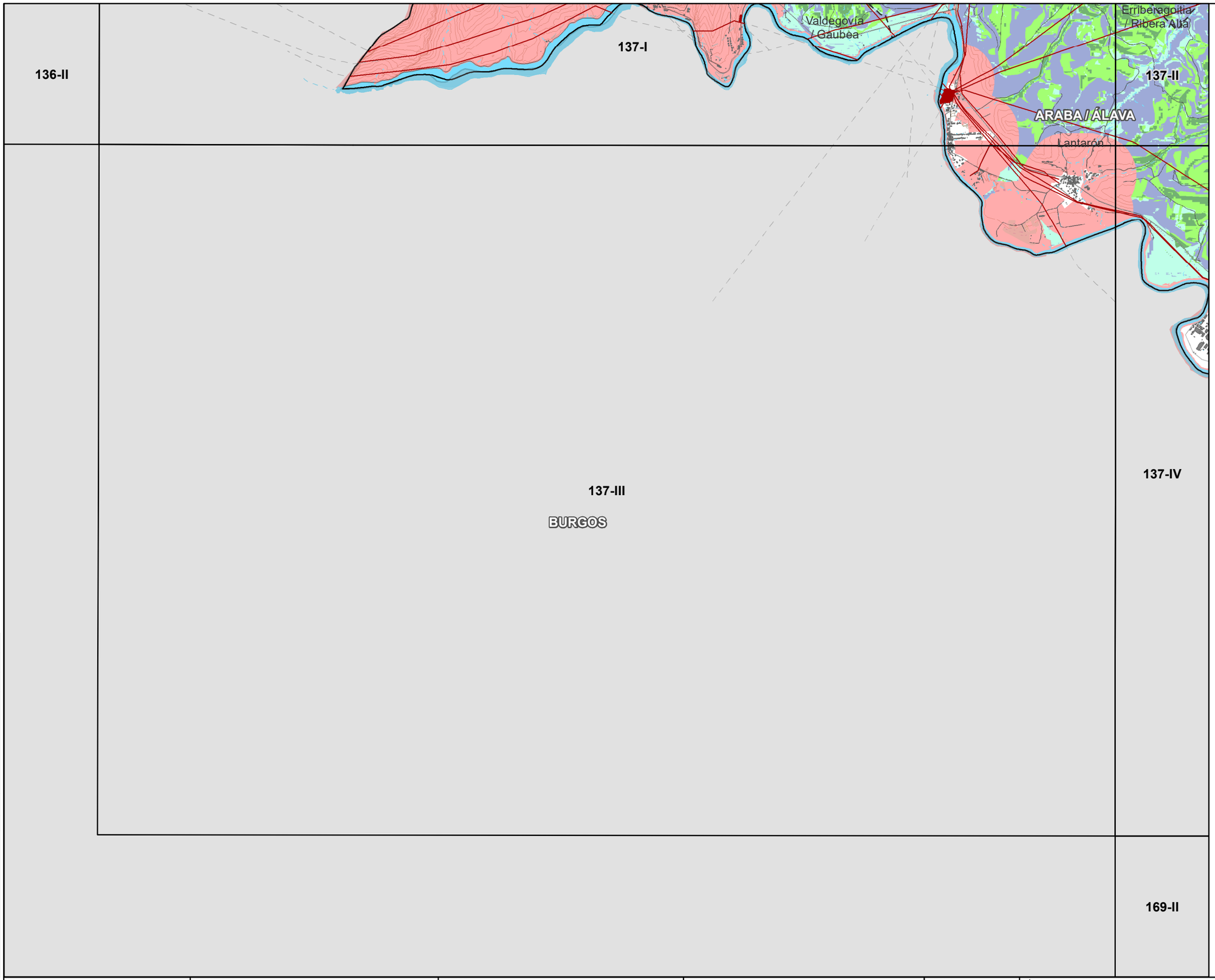

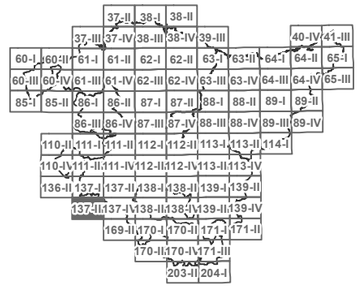

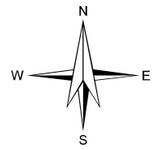

LEYENDA

- ZONAS DE LOCALIZACIÓN SELECCIONADA
- ZONAS DE EXCLUSIÓN

APTITUD

- ALTA
- MEDIA
- BAJA
- MUY BAJA

BASE CARTOGRÁFICA

- PARQUE FOTOVOLTAICO EXISTENTE
- SUBESTACIÓN ELÉCTRICA
- INFRAESTRUCTURA ELÉCTRICA
- LÍMITES MUNICIPALES

CODE:

PLANO:

- INICIAL
- PROVISIONAL
- DEFINITIVO

MES	FECHA	DESCRIPCION	A.I.S.	M.C.D.	M.C.G.
			REV.	CHKD	APVD

EUSKO JAURLARITZA GOBIERNO VASCO
INDUSTRIA, TRANTSIZIO ENERGETIKO ETA JASANGARRITASUN SAILA
DEPARTAMENTO DE INDUSTRIA, TRANSICIÓN ENERGÉTICA Y SOSTENIBILIDAD

PROYECTO
ASISTENCIA TÉCNICA PARA LA ELABORACIÓN Y TRAMITACIÓN DEL PLAN TERRITORIAL SECTORIAL DE ENERGÍAS RENOVABLES EN EUSKADI.
NÚMERO DE EXPEDIENTE: DESMA/010SV/2022.
Código: P1744A

AUTOR
saitec engineering
aytasa abogados y técnicos asociados S.L.

ESCALA
1:50.000
490 0 490 980 1.470 m
Numérica Gráfica Original UNE A-3

FECHA
NOVIEMBRE 2024

TÍTULO DEL PLANO
PLANOS DE ORDENACIÓN TERRITORIAL
Título: ZONIFICACIÓN ENERGÍA SOLAR FOTOVOLTAICA EN TERRENO
DETALLE ZONIFICACIÓN CONJUNTA ENERGÍA SOLAR FOTOVOLTAICA EN TERRENO

NOMBRE DEL PLANO

N° PLANO	Nº HOJA
1.1.4	69

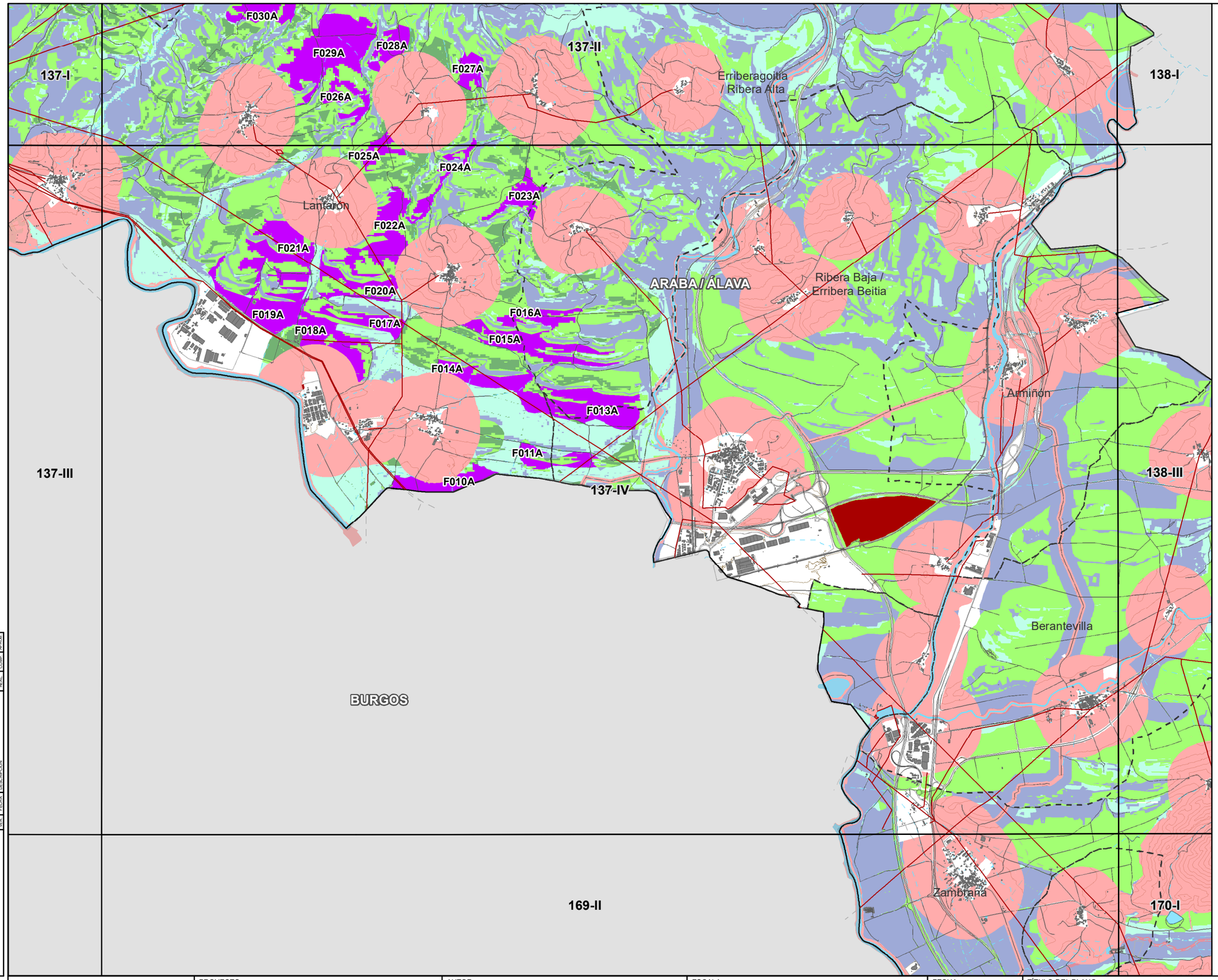

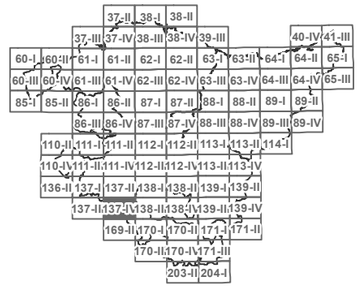

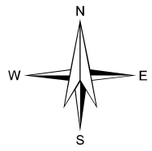

LEYENDA

ZONAS DE LOCALIZACIÓN SELECCIONADA

ZONAS DE EXCLUSIÓN

APTITUD

ALTA

MEDIA

BAJA

MUY BAJA

BASE CARTOGRÁFICA

PARQUE FOTOVOLTAICO EXISTENTE

SUBESTACIÓN ELÉCTRICA

INFRAESTRUCTURA ELÉCTRICA

LÍMITES MUNICIPALES

CODE:

PLANO:

INICIAL

PROVISIONAL

DEFINITIVO

REV.	FECHA	DESCRIPCIÓN	REAL.	COMP.	APROB.
			A.L.S.	M.C.D.	M.C.G.

EUSKO JAURLARITZA GOBIERNO VASCO
INDUSTRIA, TRANTSIZIO ENERGETIKO ETA JASANGARRITASUN SAILA
DEPARTAMENTO DE INDUSTRIA, TRANSICIÓN ENERGÉTICA Y SOSTENIBILIDAD

PROYECTO
ASISTENCIA TÉCNICA PARA LA ELABORACIÓN Y TRAMITACIÓN DEL PLAN TERRITORIAL SECTORIAL DE ENERGÍAS RENOVABLES EN EUSKADI.
NÚMERO DE EXPEDIENTE: DESMA/010SV/2022.
Código: P1744A

AUTOR
saitec engineering
aytasa abogados y técnicos asociados S.L.

ESCALA
1:50.000
Numérica
490 0 490 980 1.470 m
Gráfica
Original UNE A-3

FECHA
NOVIEMBRE 2024

TÍTULO DEL PLANO
Título: PLANOS DE ORDENACIÓN TERRITORIAL
ZONIFICACIÓN ENERGÍA SOLAR FOTOVOLTAICA EN TERRENO
DETALLE ZONIFICACIÓN CONJUNTA ENERGÍA SOLAR FOTOVOLTAICA EN TERRENO

NOMBRE DEL PLANO

N° PLANO 1.1.4

Nº HOJA 70

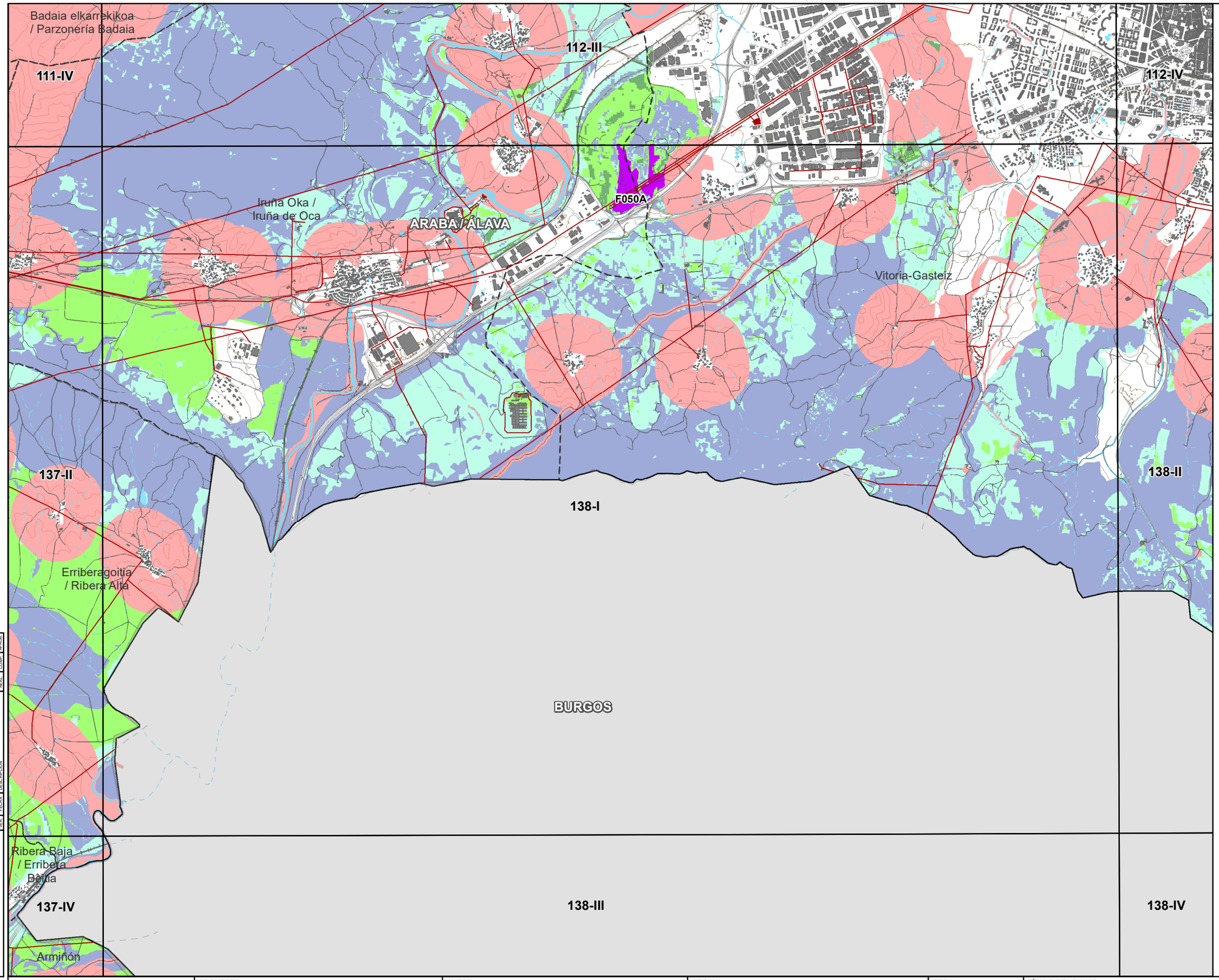

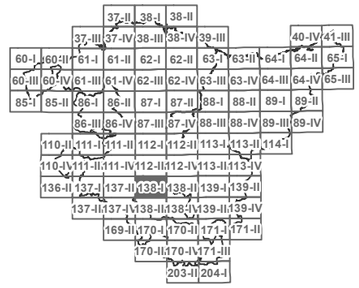

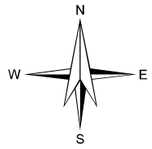

LEYENDA

ZONAS DE LOCALIZACIÓN SELECCIONADA

ZONAS DE EXCLUSIÓN

APTITUD

ALTA

MEDIA

BAJA

MUY BAJA

BASE CARTOGRÁFICA

PARQUE FOTOVOLTAICO EXISTENTE

SUBESTACIÓN ELÉCTRICA

INFRAESTRUCTURA ELÉCTRICA

LÍMITES MUNICIPALES

CODE:

PLANO: ☐ INICIAL ■ PROVISIONAL ☐ DEFINITIVO

MOD.	FECHA	DESCRIPCION	REAL	A.I.S.	M.F.G.	CHKD	M.C.G.	APPRD

EUSKO JAURLARITZA GOBIERNO VASCO
INDUSTRIA, TRANTZIZIO ENERGETIKO ETA JASANGARRITASUN SAILA
DEPARTAMENTO DE INDUSTRIA, TRANSICIÓN ENERGÉTICA Y SOSTENIBILIDAD

PROYECTO
ASISTENCIA TÉCNICA PARA LA ELABORACIÓN Y TRAMITACIÓN DEL PLAN TERRITORIAL SECTORIAL DE ENERGÍAS RENOVABLES EN EUSKADI.
NÚMERO DE EXPEDIENTE: DESMA/010SV/2022.
Código: P1744A

AUTOR
saitec engineering
aytasa abogados y técnicos asociados S.L.

ESCALA
1:50.000
Numérica
490 0 490 980 1.470 m
Gráfica
Original UNE A-3

FECHA
NOVIEMBRE 2024

TÍTULO DEL PLANO
PLANOS DE ORDENACIÓN TERRITORIAL
Título: ZONIFICACIÓN ENERGÍA SOLAR FOTOVOLTAICA EN TERRENO
DETALLE ZONIFICACIÓN CONJUNTA ENERGÍA SOLAR FOTOVOLTAICA EN TERRENO

NOMBRE DEL PLANO

N° PLANO 1.1.4

Nº HOJA 71

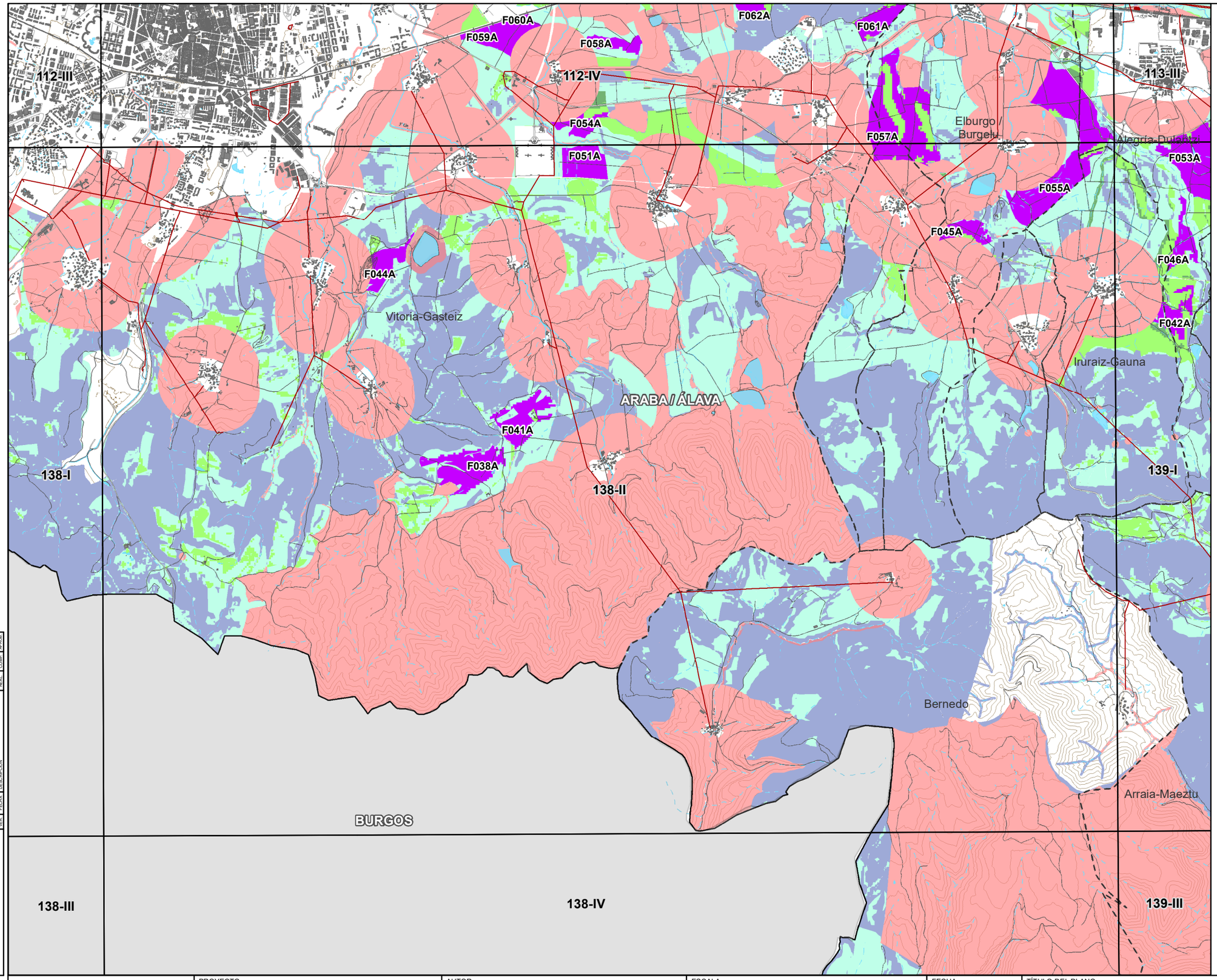

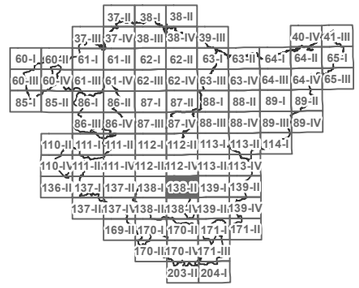

N
W E
S

LEYENDA

- ZONAS DE LOCALIZACIÓN SELECCIONADA
- ZONAS DE EXCLUSIÓN

APTITUD

- ALTA
- MEDIA
- BAJA
- MUY BAJA

BASE CARTOGRÁFICA

- PARQUE FOTOVOLTAICO EXISTENTE
- SUBESTACIÓN ELÉCTRICA
- INFRAESTRUCTURA ELÉCTRICA
- LÍMITES MUNICIPALES

CODE:

PLANO: INICIAL / PROVISIONAL / DEFINITIVO

VER.	FECHA	DESCRIPCION	A.L.S. / REAL	M.C.D. / COMP.	M.C.D. / APROB.

EUSKO JAURLARITZA — INDUSTRIA, TRANTSIZIO ENERGETIKO ETA JASANGARRITASUN SAILA
GOBIERNO VASCO — DEPARTAMENTO DE INDUSTRIA, TRANSICIÓN ENERGÉTICA Y SOSTENIBILIDAD

PROYECTO
ASISTENCIA TÉCNICA PARA LA ELABORACIÓN Y TRAMITACIÓN DEL PLAN TERRITORIAL SECTORIAL DE ENERGÍAS RENOVABLES EN EUSKADI.
NÚMERO DE EXPEDIENTE: DESMA/010SV/2022.
Código: P1744A

AUTOR
saitec engineering
aytasa abogados y técnicos asociados S.L.

ESCALA
1:50.000 — Numérica
490 0 490 980 1.470 m — Gráfica
Original UNE A-3

FECHA
NOVIEMBRE 2024

TÍTULO DEL PLANO
PLANOS DE ORDENACIÓN TERRITORIAL
Título: ZONIFICACIÓN ENERGÍA SOLAR FOTOVOLTAICA EN TERRENO
DETALLE ZONIFICACIÓN CONJUNTA ENERGÍA SOLAR FOTOVOLTAICA EN TERRENO

NOMBRE DEL PLANO
N° PLANO: 1.1.4
Nº HOJA: 72

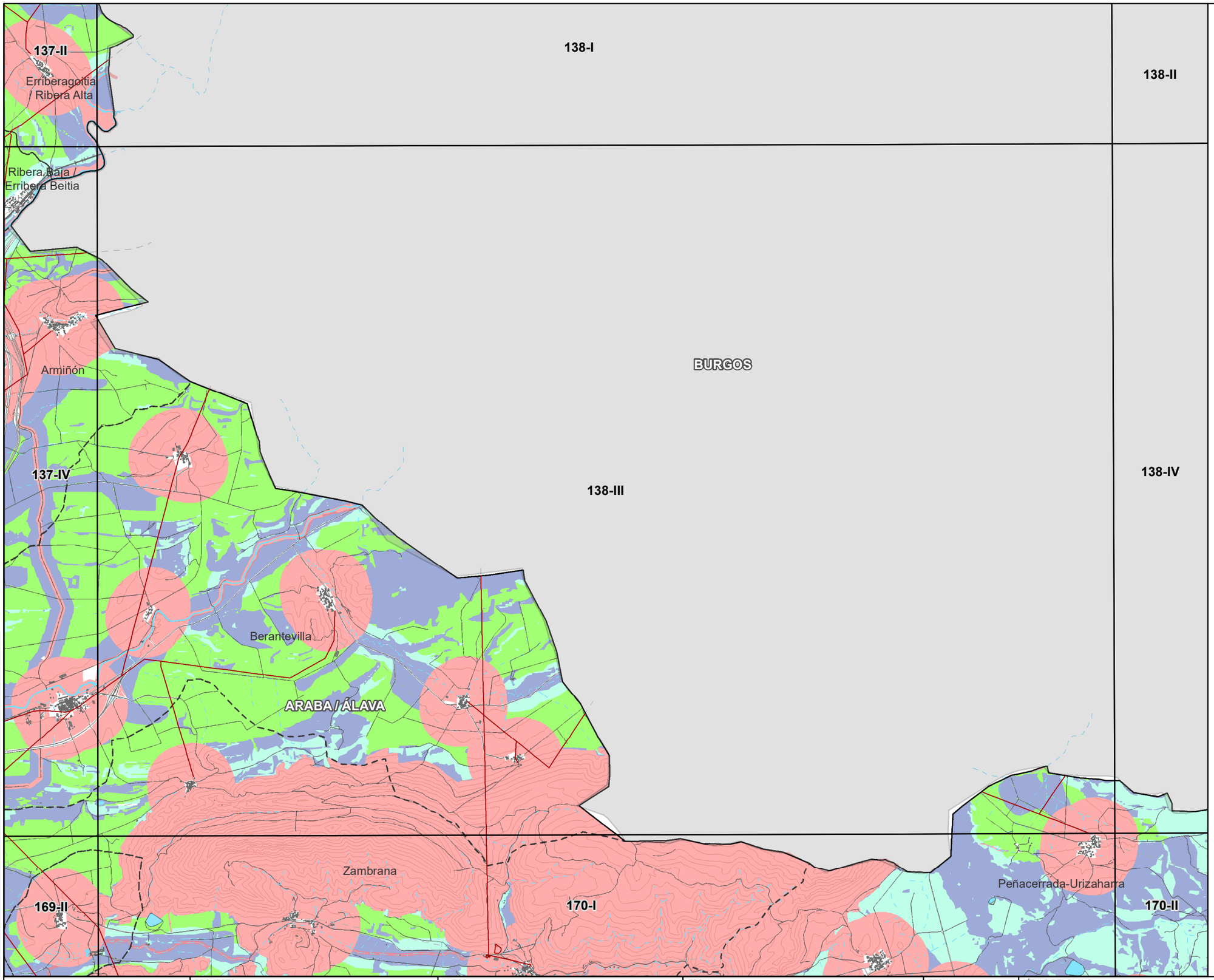

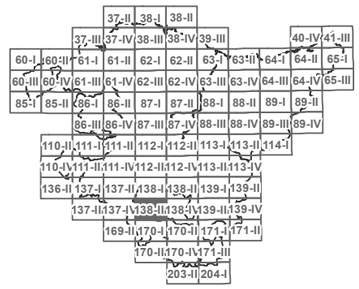

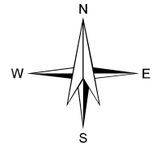

LEYENDA

ZONAS DE LOCALIZACIÓN SELECCIONADA

ZONAS DE EXCLUSIÓN

APTITUD

ALTA

MEDIA

BAJA

MUY BAJA

BASE CARTOGRÁFICA

PARQUE FOTOVOLTAICO EXISTENTE

SUBESTACIÓN ELÉCTRICA

INFRAESTRUCTURA ELÉCTRICA

LÍMITES MUNICIPALES

CODE:

PLANO: ☐ INICIAL ■ PROVISIONAL ☐ DEFINITIVO

REV.	FECHA	DESCRIPCIÓN	ELAB.	REVIS.	COMP.	APROB.

EUSKO JAURLARITZA GOBIERNO VASCO
INDUSTRIA, TRANTSIZIO ENERGETIKO ETA JASANGARRITASUN SAILA
DEPARTAMENTO DE INDUSTRIA, TRANSICIÓN ENERGÉTICA Y SOSTENIBILIDAD

PROYECTO
ASISTENCIA TÉCNICA PARA LA ELABORACIÓN Y TRAMITACIÓN DEL PLAN TERRITORIAL SECTORIAL DE ENERGÍAS RENOVABLES EN EUSKADI.
NÚMERO DE EXPEDIENTE: DESMA/010SV/2022.
Código: P1744A

AUTOR
saitec engineering
aytasa abogados y técnicos asociados S.L.

ESCALA
1:50.000
490 0 490 980 1.470 m
Numérica
Gráfica
Original UNE A-3

FECHA
NOVIEMBRE 2024

TÍTULO DEL PLANO
PLANOS DE ORDENACIÓN TERRITORIAL
Título: ZONIFICACIÓN ENERGÍA SOLAR FOTOVOLTAICA EN TERRENO
DETALLE ZONIFICACIÓN CONJUNTA ENERGÍA SOLAR FOTOVOLTAICA EN TERRENO

NOMBRE DEL PLANO

N° PLANO 1.1.4

Nº HOJA 73

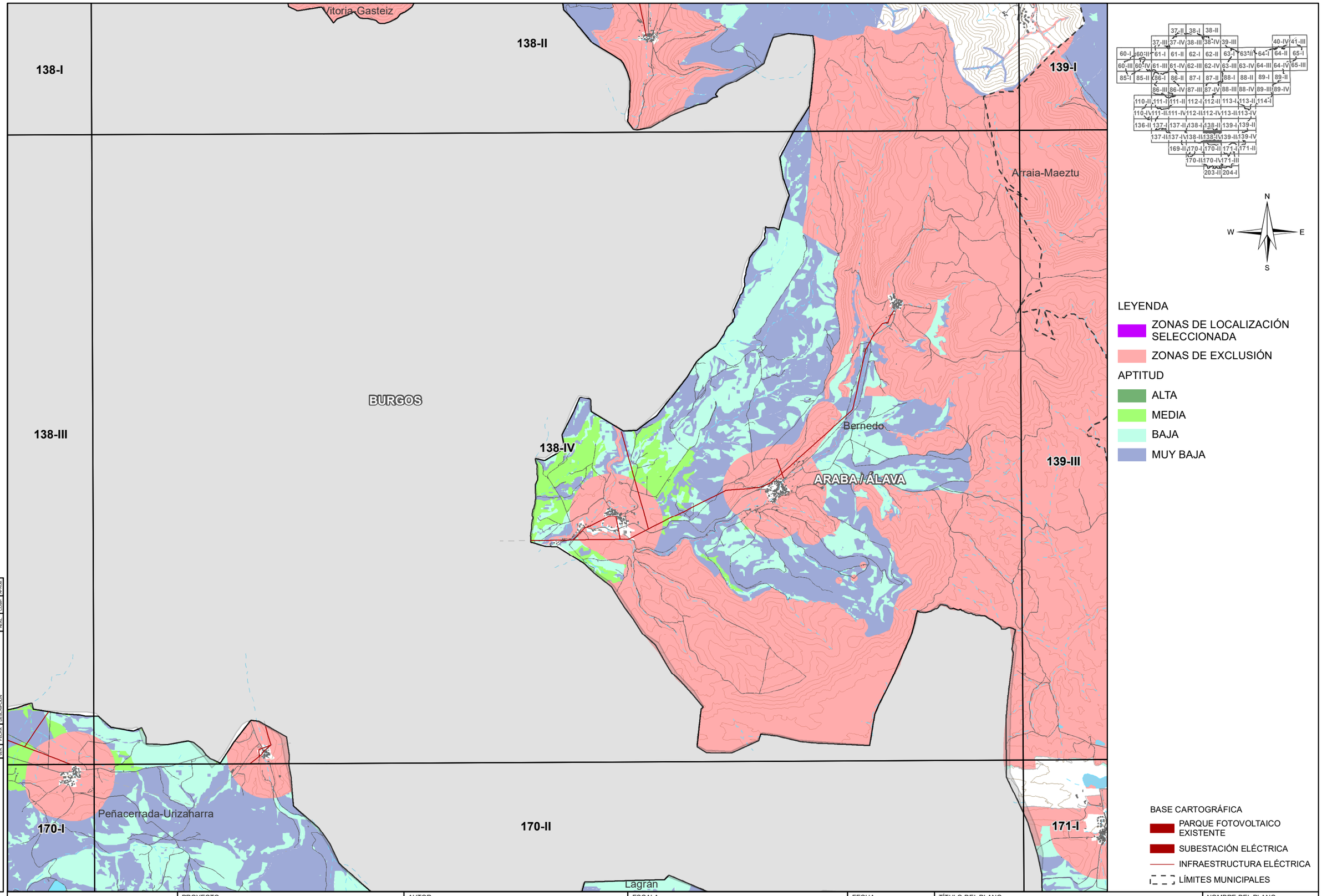

CODE:
PLANO: INICIAL / PROVISIONAL / DEFINITIVO

VER.	FECHA	DESCRIPCION	A.L.S.	M.C.D.	M.C.D.
			REAL	COMP	APROB

EUSKO JAURLARITZA — INDUSTRIA, TRANTSIZIO ENERGETIKO ETA JASANGARRITASUN SAILA
GOBIERNO VASCO — DEPARTAMENTO DE INDUSTRIA, TRANSICIÓN ENERGÉTICA Y SOSTENIBILIDAD

PROYECTO
ASISTENCIA TÉCNICA PARA LA ELABORACIÓN Y TRAMITACIÓN DEL PLAN TERRITORIAL SECTORIAL DE ENERGÍAS RENOVABLES EN EUSKADI.
NÚMERO DE EXPEDIENTE: DESMA/010SV/2022.
Código: P1744A

AUTOR
saitec engineering
aytasa abogados y técnicos asociados S.L.

ESCALA
1:50.000 — Numérica
490 0 490 980 1.470 m — Gráfica
Original UNE A-3

FECHA
NOVIEMBRE 2024

TÍTULO DEL PLANO
PLANOS DE ORDENACIÓN TERRITORIAL
Título: ZONIFICACIÓN ENERGÍA SOLAR FOTOVOLTAICA EN TERRENO
DETALLE ZONIFICACIÓN CONJUNTA ENERGÍA SOLAR FOTOVOLTAICA EN TERRENO

NOMBRE DEL PLANO
N° PLANO: 1.1.4
Nº HOJA: 74

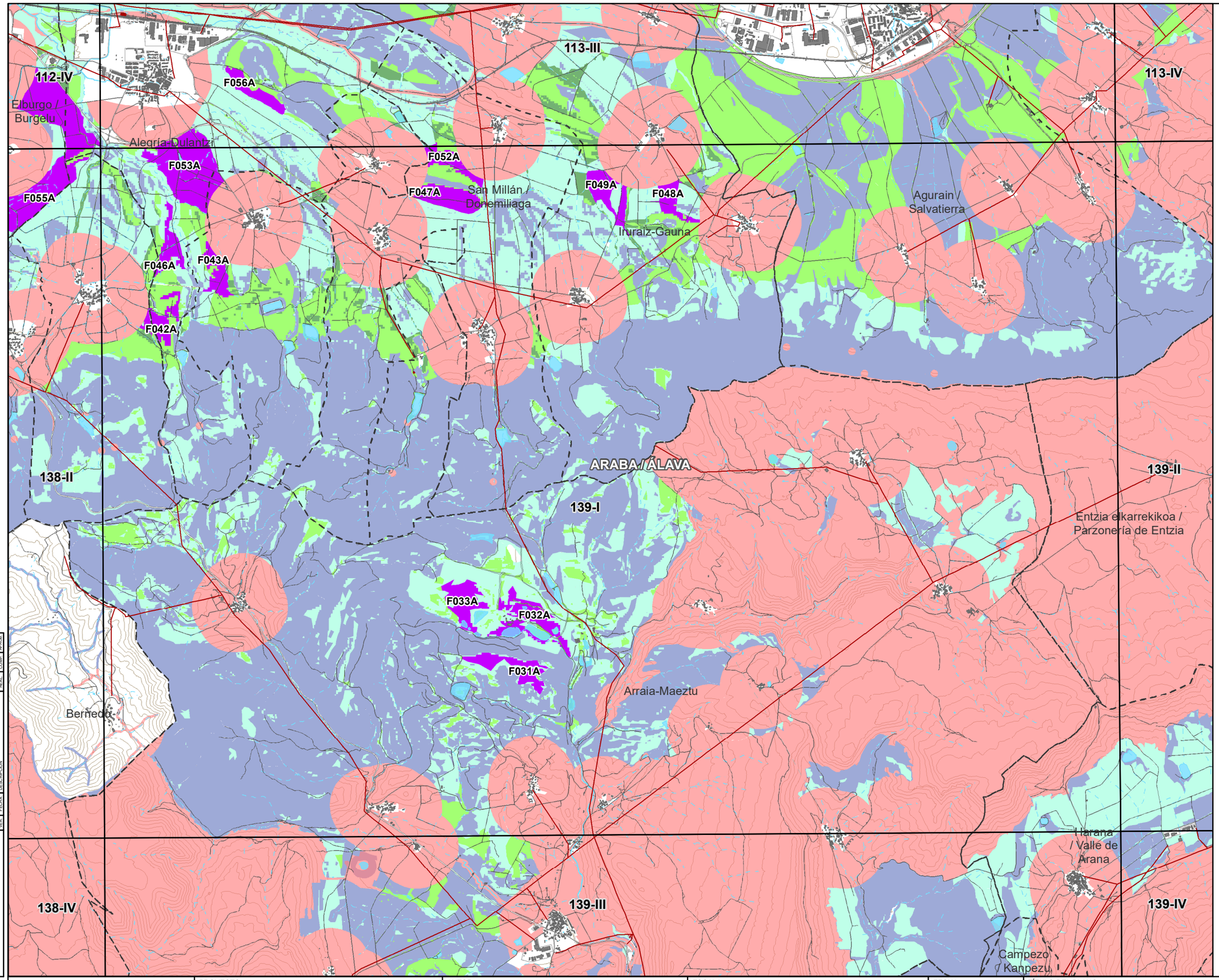

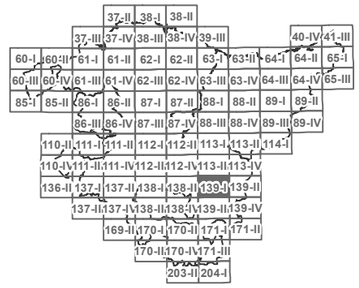

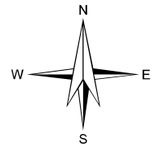

LEYENDA

ZONAS DE LOCALIZACIÓN SELECCIONADA

ZONAS DE EXCLUSIÓN

APTITUD

ALTA

MEDIA

BAJA

MUY BAJA

BASE CARTOGRÁFICA

PARQUE FOTOVOLTAICO EXISTENTE

SUBESTACIÓN ELÉCTRICA

INFRAESTRUCTURA ELÉCTRICA

LÍMITES MUNICIPALES

CODE:

PLANO: ☐ INICIAL ■ PROVISIONAL ☐ DEFINITIVO

VER.	FECHA	DESCRIPCION	A.E.S.	M.C.O.	M.C.O.

EUSKO JAURLARITZA GOBIERNO VASCO
INDUSTRIA, TRANTZIZIO ENERGETIKO ETA JASANGARRITASUN SAILA
DEPARTAMENTO DE INDUSTRIA, TRANSICIÓN ENERGÉTICA Y SOSTENIBILIDAD

PROYECTO
ASISTENCIA TÉCNICA PARA LA ELABORACIÓN Y TRAMITACIÓN DEL PLAN TERRITORIAL SECTORIAL DE ENERGÍAS RENOVABLES EN EUSKADI.
NÚMERO DE EXPEDIENTE: DESMA/010SV/2022.
Código: P1744A

AUTOR
saitec engineering
aytasa abogados y técnicos asociados S.L.

ESCALA
1:50.000
Numérica
490 0 490 980 1.470 m
Gráfica
Original UNE A-3

FECHA
NOVIEMBRE 2024

TÍTULO DEL PLANO
PLANOS DE ORDENACIÓN TERRITORIAL
Título: ZONIFICACIÓN ENERGÍA SOLAR FOTOVOLTAICA EN TERRENO
DETALLE ZONIFICACIÓN CONJUNTA ENERGÍA SOLAR FOTOVOLTAICA EN TERRENO

NOMBRE DEL PLANO

N° PLANO 1.1.4

Nº HOJA 75

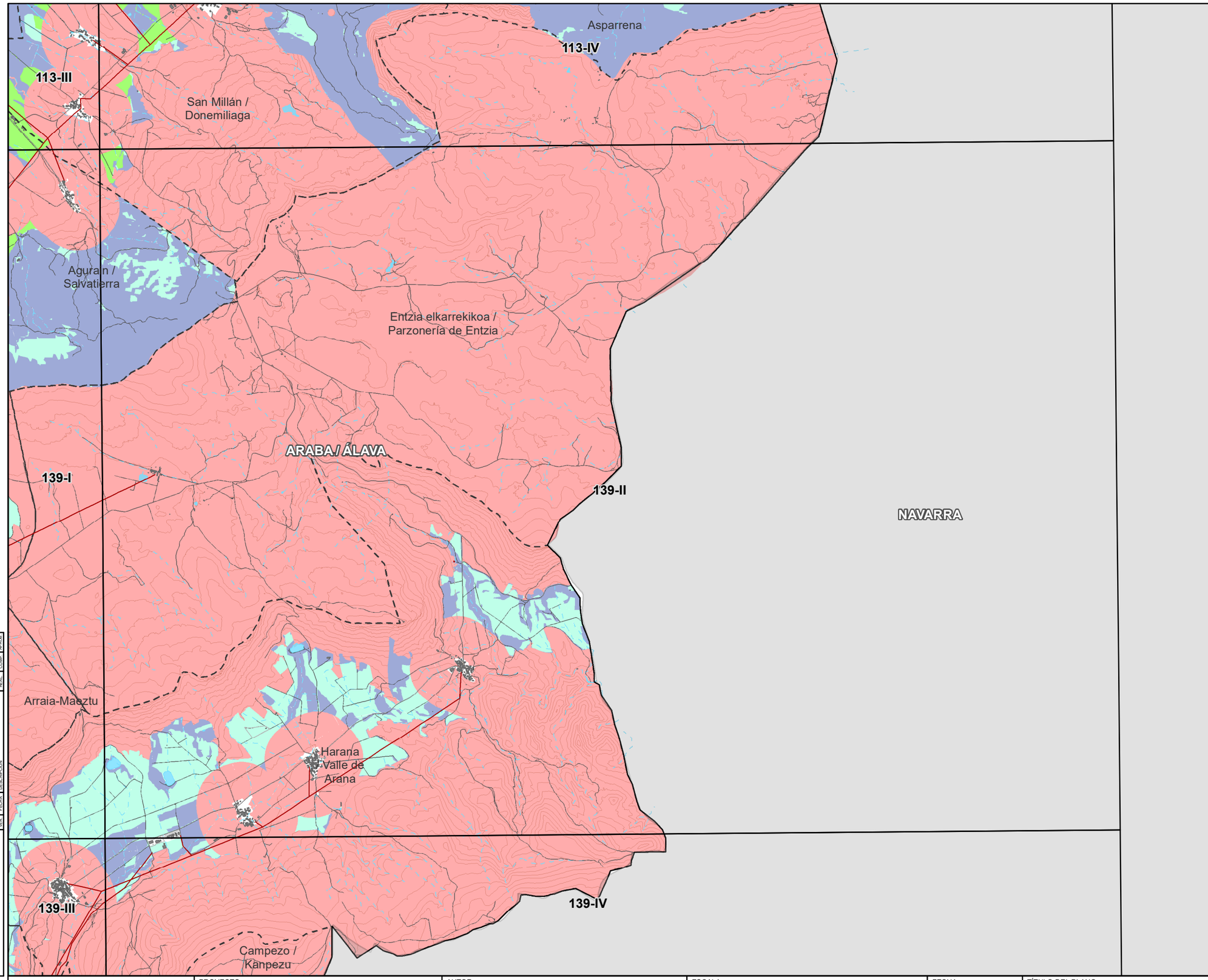

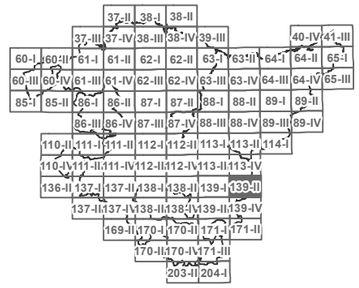

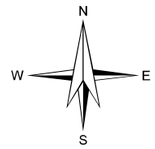

LEYENDA

- ZONAS DE LOCALIZACIÓN SELECCIONADA
- ZONAS DE EXCLUSIÓN

APTITUD

- ALTA
- MEDIA
- BAJA
- MUY BAJA

BASE CARTOGRÁFICA

- PARQUE FOTOVOLTAICO EXISTENTE
- SUBESTACIÓN ELÉCTRICA
- INFRAESTRUCTURA ELÉCTRICA
- LÍMITES MUNICIPALES

CODE:
PLANO: INICIAL / PROVISIONAL / DEFINITIVO

VER.	FECHA	DESCRIPCION	REAL	COMP	APROB
			A.L.S.	M.C.D.	M.C.D.

EUSKO JAURLARITZA — INDUSTRIA, TRANTSIZIO ENERGETIKO ETA JASANGARRITASUN SAILA
GOBIERNO VASCO — DEPARTAMENTO DE INDUSTRIA, TRANSICIÓN ENERGÉTICA Y SOSTENIBILIDAD

PROYECTO
ASISTENCIA TÉCNICA PARA LA ELABORACIÓN Y TRAMITACIÓN DEL PLAN TERRITORIAL SECTORIAL DE ENERGÍAS RENOVABLES EN EUSKADI.
NÚMERO DE EXPEDIENTE: DESMA/010SV/2022.
Código: P1744A

AUTOR
saitec engineering
aytasa abogados y técnicos asociados S.L.

ESCALA
1:50.000 — Numérica
490 0 490 980 1.470 m — Gráfica — Original UNE A-3

FECHA
NOVIEMBRE 2024

TÍTULO DEL PLANO
PLANOS DE ORDENACIÓN TERRITORIAL
Título: ZONIFICACIÓN ENERGÍA SOLAR FOTOVOLTAICA EN TERRENO
DETALLE ZONIFICACIÓN CONJUNTA ENERGÍA SOLAR FOTOVOLTAICA EN TERRENO

NOMBRE DEL PLANO
N° PLANO: 1.1.4
Nº HOJA: 76

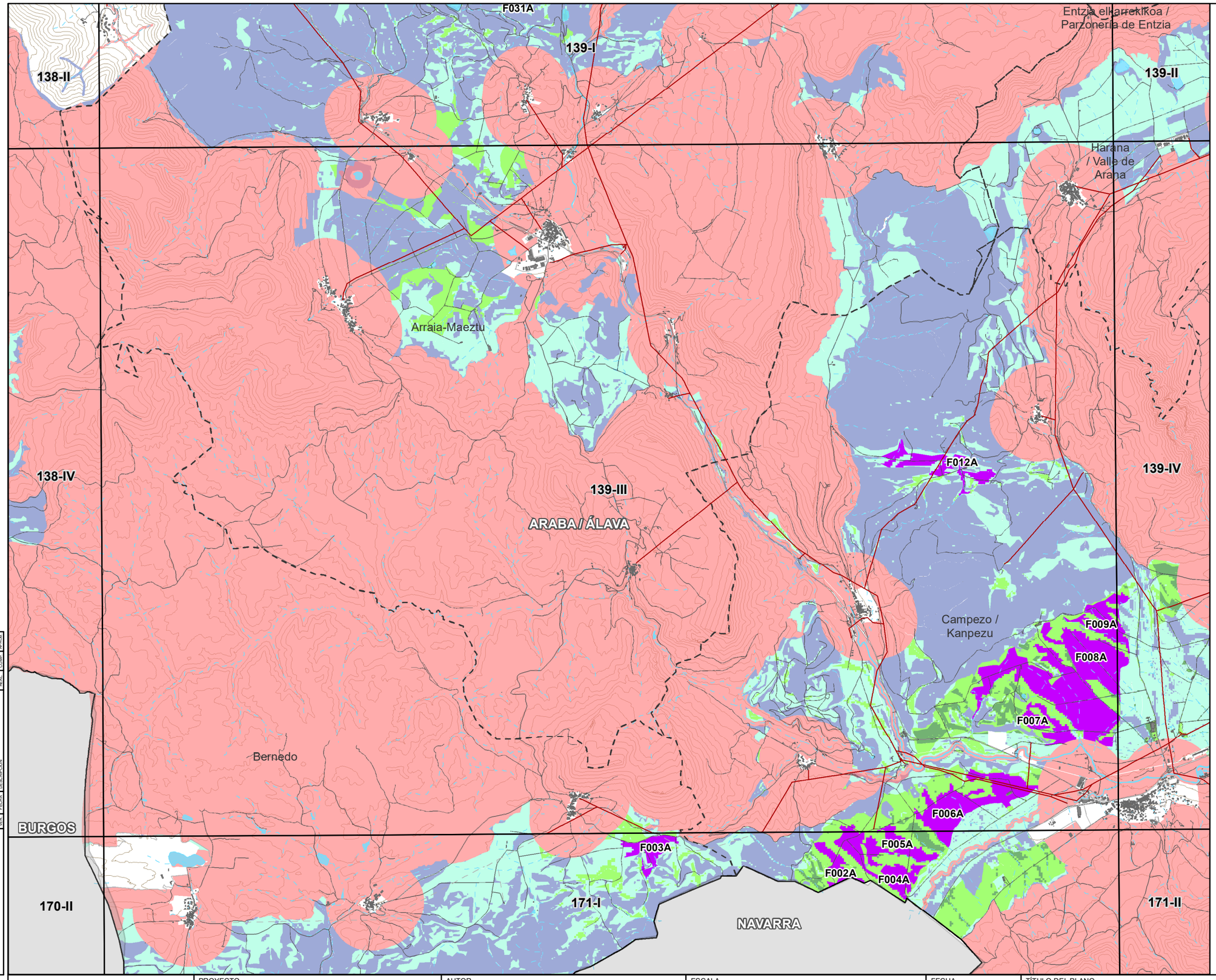

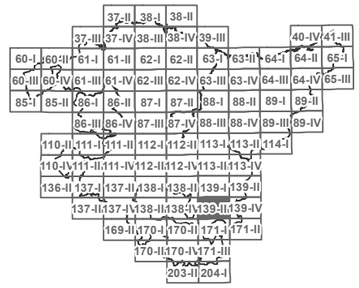

N
W E
S

LEYENDA

- ZONAS DE LOCALIZACIÓN SELECCIONADA
- ZONAS DE EXCLUSIÓN

APTITUD

- ALTA
- MEDIA
- BAJA
- MUY BAJA

BASE CARTOGRÁFICA

- PARQUE FOTOVOLTAICO EXISTENTE
- SUBESTACIÓN ELÉCTRICA
- INFRAESTRUCTURA ELÉCTRICA
- LÍMITES MUNICIPALES

CODE:
PLANO: INICIAL / PROVISIONAL / DEFINITIVO

VER.	FECHA	DESCRIPCION	REAL	COMP	APROB
			A.L.S.	M.C.D.	M.C.D.

EUSKO JAURLARITZA — INDUSTRIA, TRANTSIZIO ENERGETIKO ETA JASANGARRITASUN SAILA
GOBIERNO VASCO — DEPARTAMENTO DE INDUSTRIA, TRANSICIÓN ENERGÉTICA Y SOSTENIBILIDAD

PROYECTO
ASISTENCIA TÉCNICA PARA LA ELABORACIÓN Y TRAMITACIÓN DEL PLAN TERRITORIAL SECTORIAL DE ENERGÍAS RENOVABLES EN EUSKADI.
NÚMERO DE EXPEDIENTE: DESMA/010SV/2022.
Código: P1744A

AUTOR
saitec engineering
aytasa abogados y técnicos asociados S.L.

ESCALA
1:50.000 — Numérica
490 0 490 980 1.470 m — Gráfica — Original UNE A-3

FECHA
NOVIEMBRE 2024

TÍTULO DEL PLANO
PLANOS DE ORDENACIÓN TERRITORIAL
Título: ZONIFICACIÓN ENERGÍA SOLAR FOTOVOLTAICA EN TERRENO
DETALLE ZONIFICACIÓN CONJUNTA ENERGÍA SOLAR FOTOVOLTAICA EN TERRENO

NOMBRE DEL PLANO
N° PLANO: 1.1.4
Nº HOJA: 77

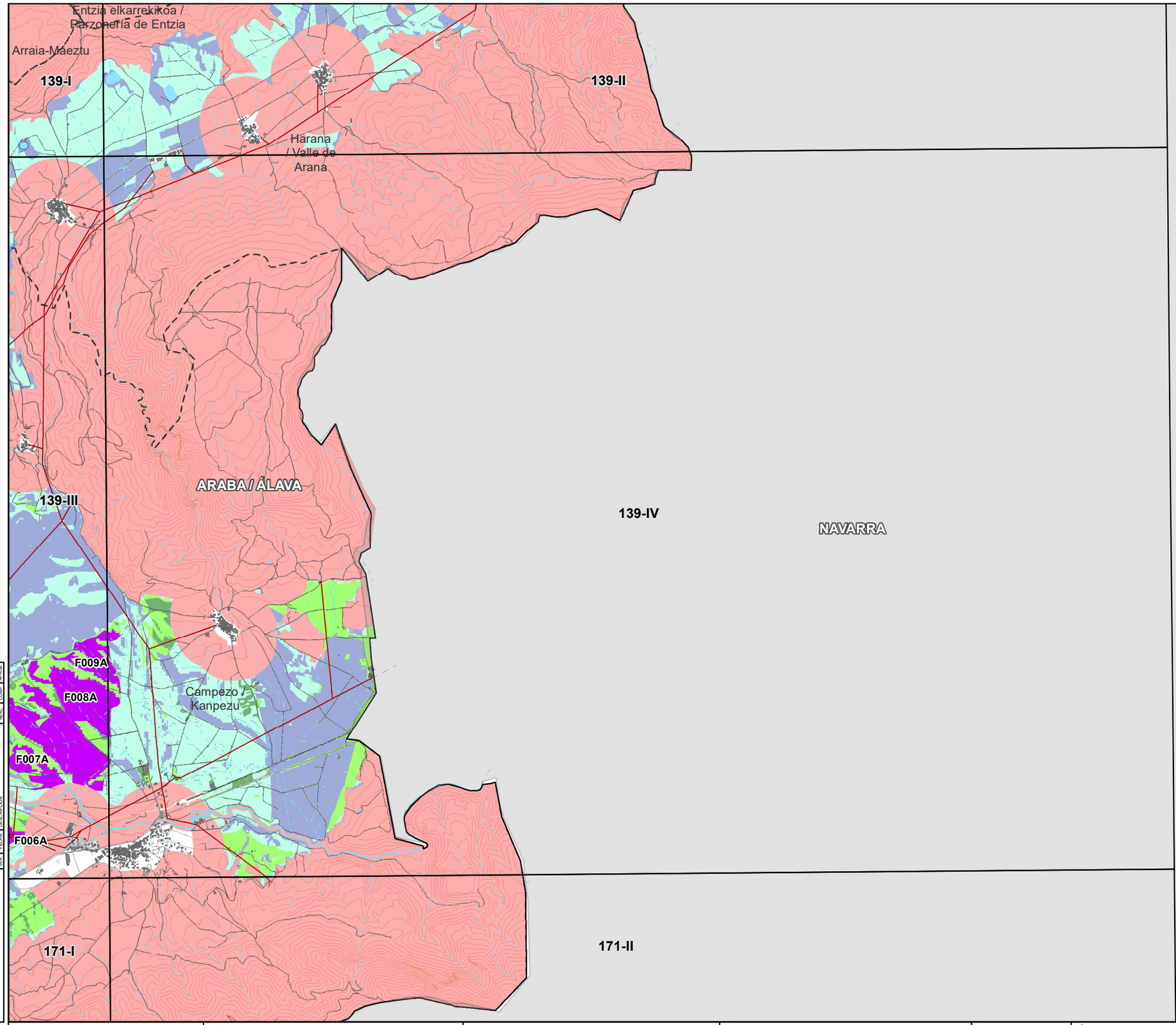

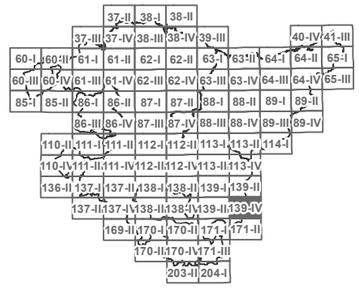

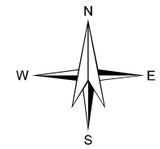

LEYENDA

- ZONAS DE LOCALIZACIÓN SELECCIONADA
- ZONAS DE EXCLUSIÓN

APTITUD

- ALTA
- MEDIA
- BAJA
- MUY BAJA

BASE CARTOGRÁFICA

- PARQUE FOTOVOLTAICO EXISTENTE
- SUBESTACIÓN ELÉCTRICA
- INFRAESTRUCTURA ELÉCTRICA
- LÍMITES MUNICIPALES

CODE:

PLANO: INICIAL / PROVISIONAL / DEFINITIVO

VER.	FECHA	DESCRIPCION	REAL	COMP.	APROB.
			A.L.S.	M.C.D.	M.C.D.

EUSKO JAURLARITZA / GOBIERNO VASCO
INDUSTRIA, TRANTSIZIO ENERGETIKO ETA JASANGARRITASUN SAILA
DEPARTAMENTO DE INDUSTRIA, TRANSICIÓN ENERGÉTICA Y SOSTENIBILIDAD

PROYECTO
ASISTENCIA TÉCNICA PARA LA ELABORACIÓN Y TRAMITACIÓN DEL PLAN TERRITORIAL SECTORIAL DE ENERGÍAS RENOVABLES EN EUSKADI.
NÚMERO DE EXPEDIENTE: DESMA/010SV/2022.
Código: P1744A

AUTOR
saitec engineering
aytasa abogados y técnicos asociados S.L.

ESCALA
1:50.000 Numérica
490 0 490 980 1.470 m
Gráfica
Original UNE A-3

FECHA
NOVIEMBRE 2024

TÍTULO DEL PLANO
PLANOS DE ORDENACIÓN TERRITORIAL
Título: ZONIFICACIÓN ENERGÍA SOLAR FOTOVOLTAICA EN TERRENO
DETALLE ZONIFICACIÓN CONJUNTA ENERGÍA SOLAR FOTOVOLTAICA EN TERRENO

NOMBRE DEL PLANO
N° PLANO 1.1.4
Nº HOJA 78

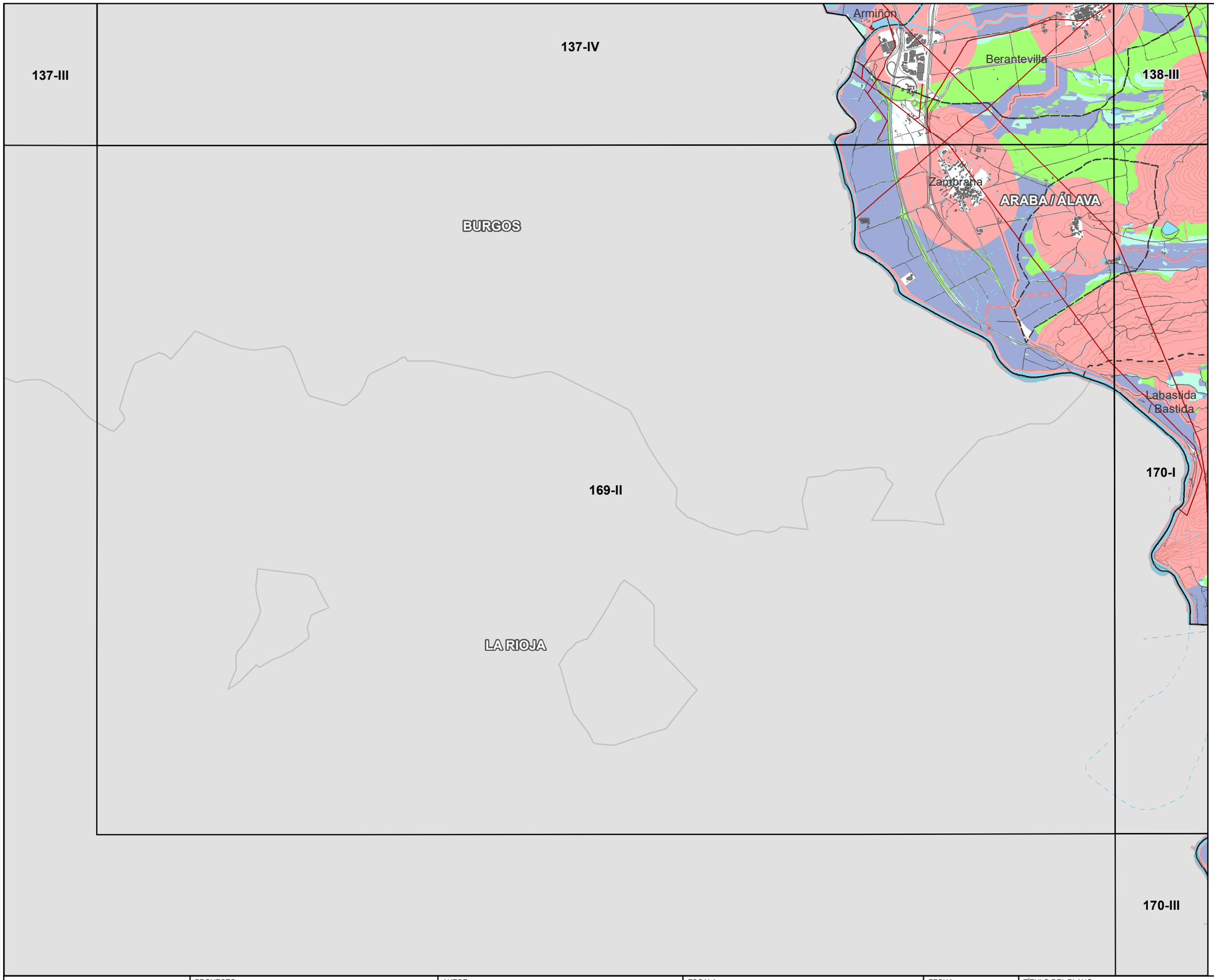

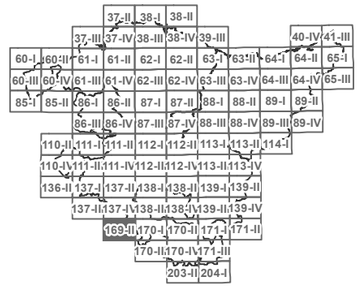

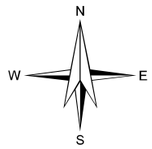

LEYENDA

- ZONAS DE LOCALIZACIÓN SELECCIONADA
- ZONAS DE EXCLUSIÓN

APTITUD

- ALTA
- MEDIA
- BAJA
- MUY BAJA

BASE CARTOGRÁFICA

- PARQUE FOTOVOLTAICO EXISTENTE
- SUBESTACIÓN ELÉCTRICA
- INFRAESTRUCTURA ELÉCTRICA
- LÍMITES MUNICIPALES

CODE:

PLANO: ☐ INICIAL ■ PROVISIONAL ☐ DEFINITIVO

VER.	FECHA	DESCRIPCION	A.L.S. REAL	M.C.D. COMP	M.C.D. APROB

EUSKO JAURLARITZA — INDUSTRIA, TRANTSIZIO ENERGETIKO ETA JASANGARRITASUN SAILA

GOBIERNO VASCO — DEPARTAMENTO DE INDUSTRIA, TRANSICIÓN ENERGÉTICA Y SOSTENIBILIDAD

PROYECTO
ASISTENCIA TÉCNICA PARA LA ELABORACIÓN Y TRAMITACIÓN DEL PLAN TERRITORIAL SECTORIAL DE ENERGÍAS RENOVABLES EN EUSKADI.
NÚMERO DE EXPEDIENTE: DESMA/010SV/2022.
Código: P1744A

AUTOR
saitec engineering
aytasa abogados y técnicos asociados S.L.

ESCALA
1:50.000 — Numérica
490 0 490 980 1.470 m — Gráfica — Original UNE A-3

FECHA
NOVIEMBRE 2024

TÍTULO DEL PLANO
PLANOS DE ORDENACIÓN TERRITORIAL
Título: ZONIFICACIÓN ENERGÍA SOLAR FOTOVOLTAICA EN TERRENO
DETALLE ZONIFICACIÓN CONJUNTA ENERGÍA SOLAR FOTOVOLTAICA EN TERRENO

NOMBRE DEL PLANO
Nº PLANO: 1.1.4
Nº HOJA: 79

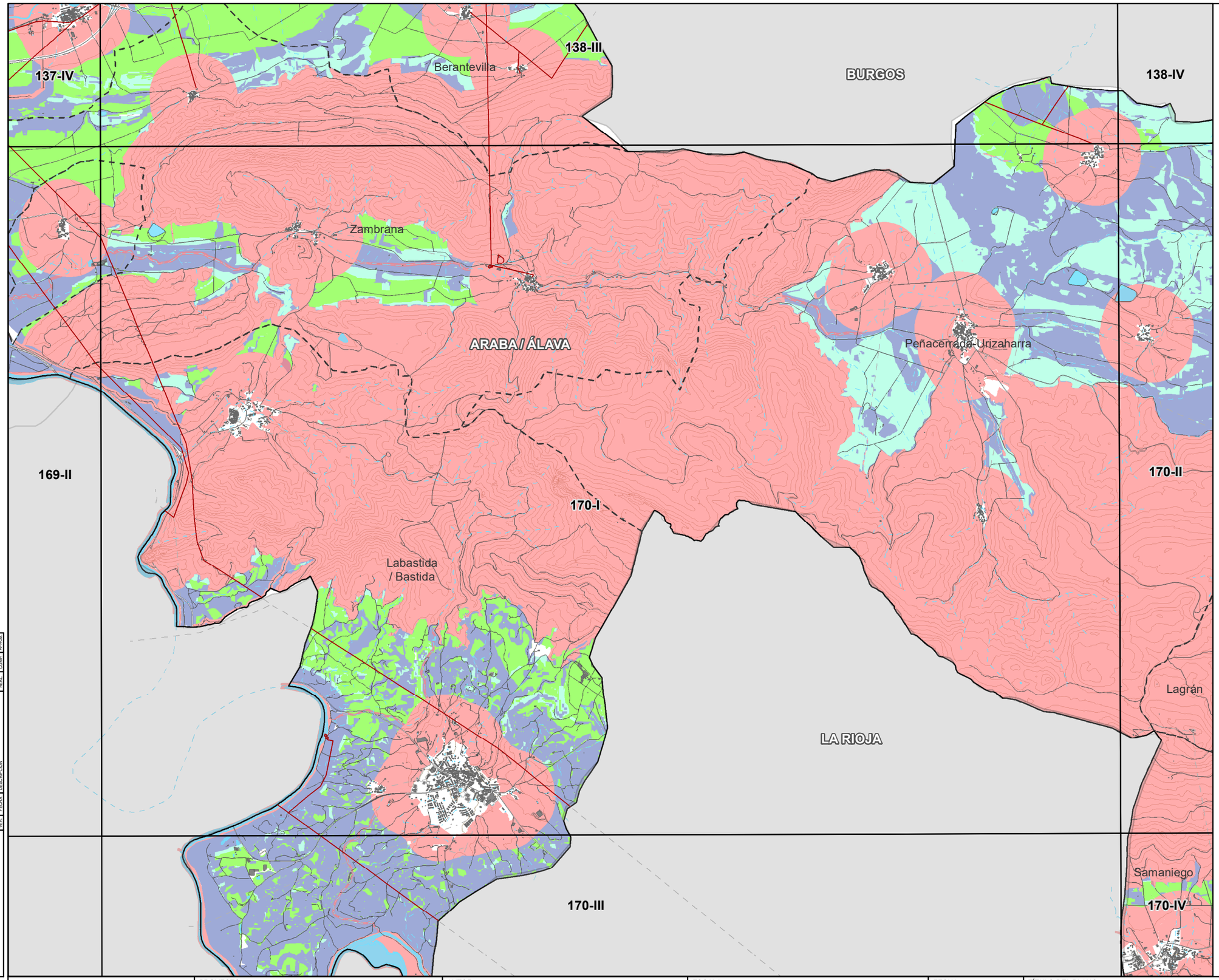

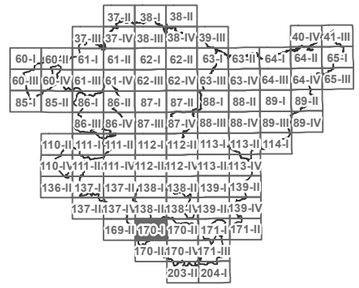

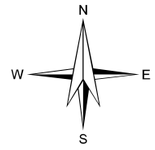

LEYENDA

- ZONAS DE LOCALIZACIÓN SELECCIONADA
- ZONAS DE EXCLUSIÓN

APTITUD

- ALTA
- MEDIA
- BAJA
- MUY BAJA

BASE CARTOGRÁFICA

- PARQUE FOTOVOLTAICO EXISTENTE
- SUBESTACIÓN ELÉCTRICA
- INFRAESTRUCTURA ELÉCTRICA
- LÍMITES MUNICIPALES

CODE:

PLANO: INICIAL / PROVISIONAL / DEFINITIVO

VER.	FECHA	DESCRIPCION	A.L.S. REAL	M.C.D. COMP.	M.C.D. APROB.

EUSKO JAURLARITZA — INDUSTRIA, TRANTSIZIO ENERGETIKO ETA JASANGARRITASUN SAILA

GOBIERNO VASCO — DEPARTAMENTO DE INDUSTRIA, TRANSICIÓN ENERGÉTICA Y SOSTENIBILIDAD

PROYECTO
ASISTENCIA TÉCNICA PARA LA ELABORACIÓN Y TRAMITACIÓN DEL PLAN TERRITORIAL SECTORIAL DE ENERGÍAS RENOVABLES EN EUSKADI.
NÚMERO DE EXPEDIENTE: DESMA/010SV/2022.
Código: P1744A

AUTOR
saitec engineering
aytasa abogados y técnicos asociados S.L.

ESCALA
1:50.000 — Numérica
490 0 490 980 1.470 m — Gráfica
Original UNE A-3

FECHA
NOVIEMBRE 2024

TÍTULO DEL PLANO
PLANOS DE ORDENACIÓN TERRITORIAL
Título: ZONIFICACIÓN ENERGÍA SOLAR FOTOVOLTAICA EN TERRENO
DETALLE ZONIFICACIÓN CONJUNTA ENERGÍA SOLAR FOTOVOLTAICA EN TERRENO

NOMBRE DEL PLANO

N° PLANO	Nº HOJA
1.1.4	80

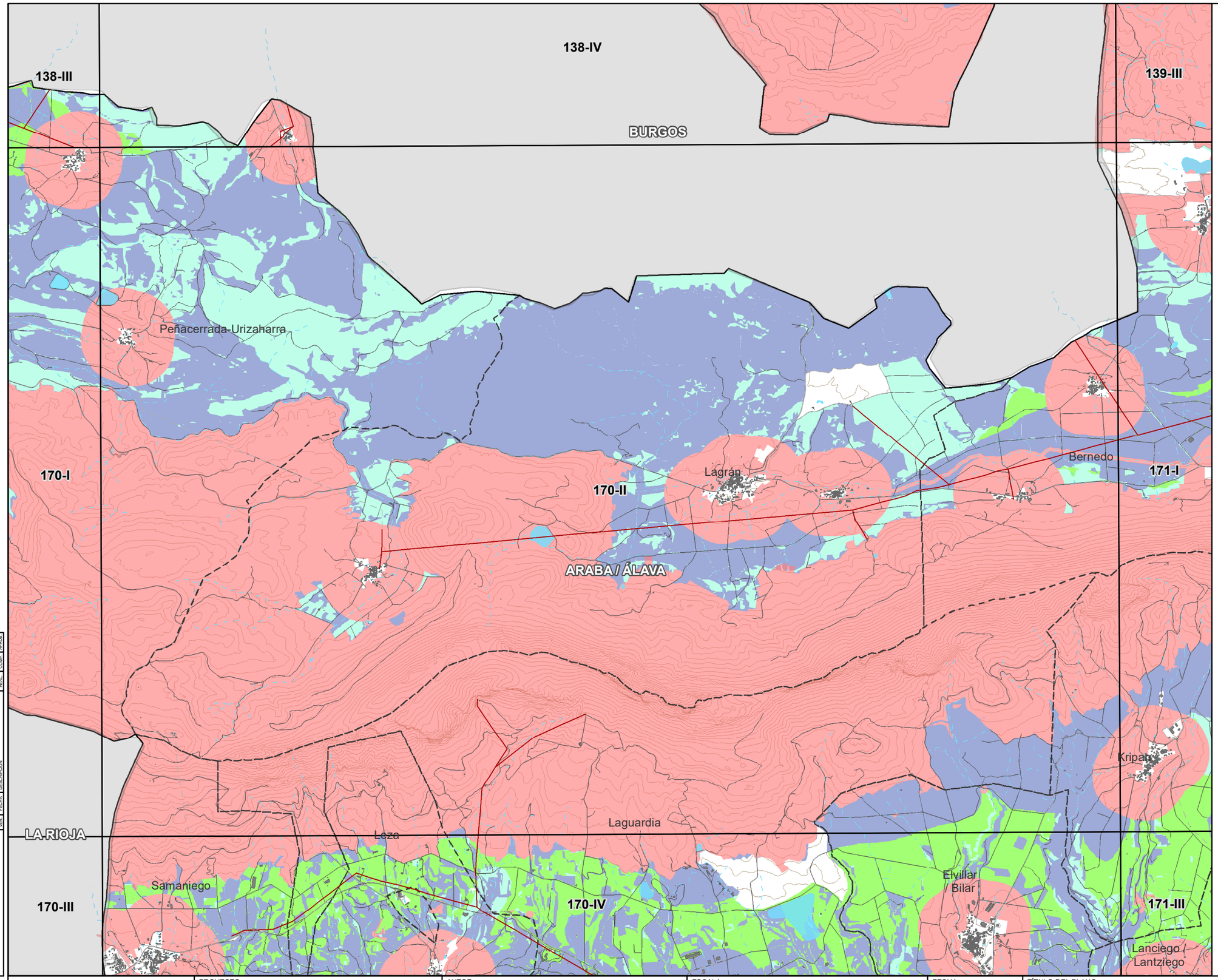

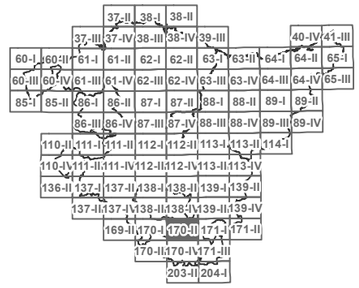

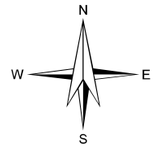

LEYENDA

- ZONAS DE LOCALIZACIÓN SELECCIONADA
- ZONAS DE EXCLUSIÓN

APTITUD

- ALTA
- MEDIA
- BAJA
- MUY BAJA

BASE CARTOGRÁFICA

- PARQUE FOTOVOLTAICO EXISTENTE
- SUBESTACIÓN ELÉCTRICA
- INFRAESTRUCTURA ELÉCTRICA
- LÍMITES MUNICIPALES

CODE:

PLANO: ☐ INICIAL ■ PROVISIONAL ☐ DEFINITIVO

VER.	FECHA	DESCRIPCIÓN	ALE.	M.C.D.	M.C.D.
			REVIS.	COMP.	APROB.

EUSKO JAURLARITZA GOBIERNO VASCO
INDUSTRIA, TRANTZIZIO ENERGETIKO ETA JASANGARRITASUN SAILA
DEPARTAMENTO DE INDUSTRIA, TRANSICIÓN ENERGÉTICA Y SOSTENIBILIDAD

PROYECTO
ASISTENCIA TÉCNICA PARA LA ELABORACIÓN Y TRAMITACIÓN DEL PLAN TERRITORIAL SECTORIAL DE ENERGÍAS RENOVABLES EN EUSKADI.
NÚMERO DE EXPEDIENTE: DESMA/010SV/2022.
Código: P1744A

AUTOR
saitec engineering
aytasa abogados y técnicos asociados S.L.

ESCALA
1:50.000 Numérica
490 0 490 980 1.470 m
Gráfica Original UNE A-3

FECHA
NOVIEMBRE 2024

TÍTULO DEL PLANO
PLANOS DE ORDENACIÓN TERRITORIAL
Título: ZONIFICACIÓN ENERGÍA SOLAR FOTOVOLTAICA EN TERRENO
DETALLE ZONIFICACIÓN CONJUNTA ENERGÍA SOLAR FOTOVOLTAICA EN TERRENO

NOMBRE DEL PLANO

Nº PLANO	Nº HOJA
1.1.4	81

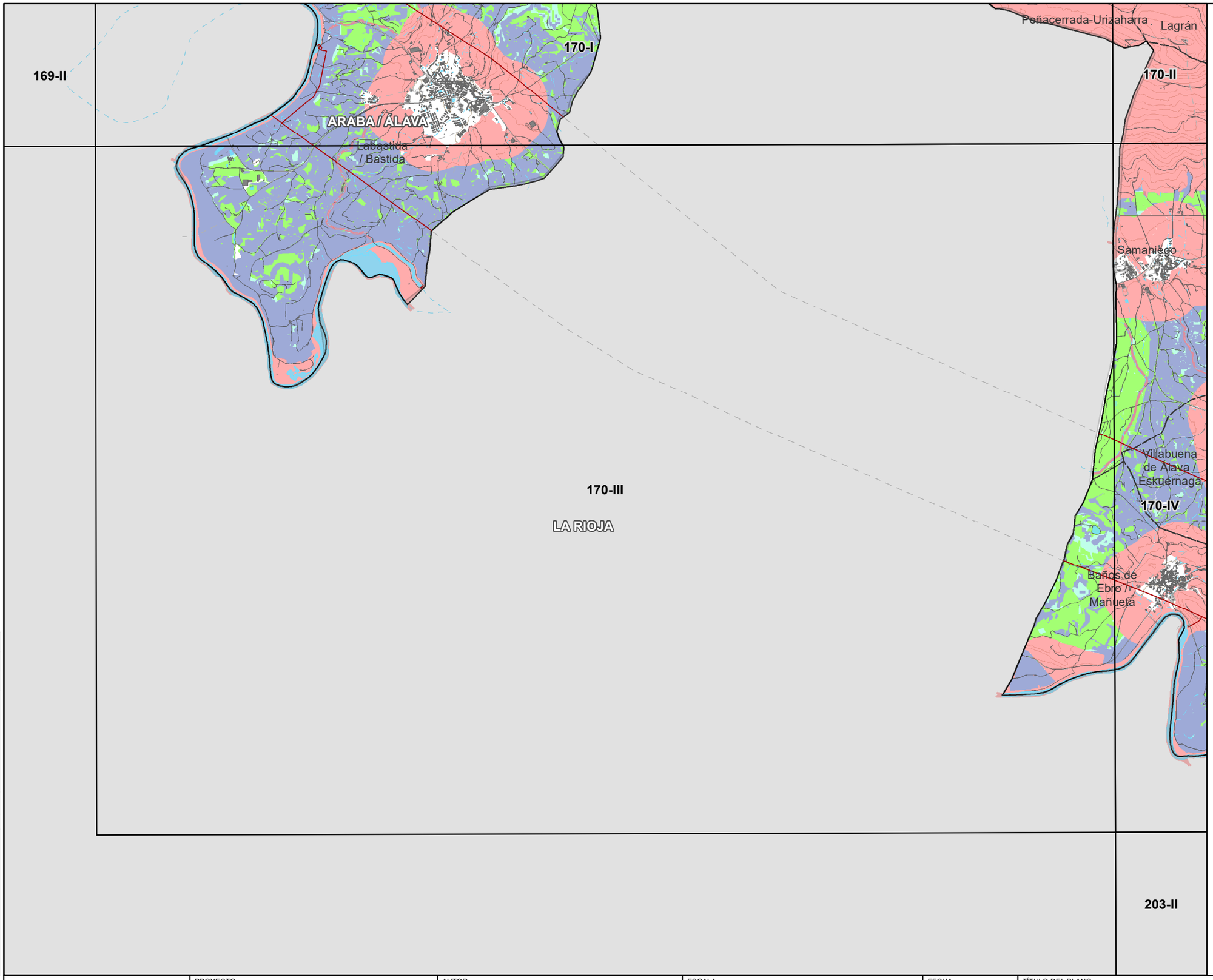

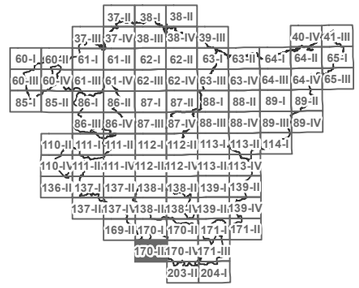

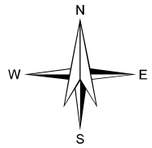

LEYENDA

- ZONAS DE LOCALIZACIÓN SELECCIONADA
- ZONAS DE EXCLUSIÓN

APTITUD

- ALTA
- MEDIA
- BAJA
- MUY BAJA

BASE CARTOGRÁFICA

- PARQUE FOTOVOLTAICO EXISTENTE
- SUBESTACIÓN ELÉCTRICA
- INFRAESTRUCTURA ELÉCTRICA
- LÍMITES MUNICIPALES

CODE:

PLANO: INICIAL / PROVISIONAL / DEFINITIVO

VER.	FECHA	DESCRIPCION	A.L.S. / REAL	M.C.D. / COMP.	M.C.D. / APROB.

EUSKO JAURLARITZA — INDUSTRIA, TRANTSIZIO ENERGETIKO ETA JASANGARRITASUN SAILA

GOBIERNO VASCO — DEPARTAMENTO DE INDUSTRIA, TRANSICIÓN ENERGÉTICA Y SOSTENIBILIDAD

PROYECTO
ASISTENCIA TÉCNICA PARA LA ELABORACIÓN Y TRAMITACIÓN DEL PLAN TERRITORIAL SECTORIAL DE ENERGÍAS RENOVABLES EN EUSKADI.
NÚMERO DE EXPEDIENTE: DESMA/010SV/2022.
Código: P1744A

AUTOR
saitec engineering
aytasa abogados y técnicos asociados S.L.

ESCALA
1:50.000 — Numérica
490 0 490 980 1.470 m — Gráfica — Original UNE A-3

FECHA
NOVIEMBRE 2024

TÍTULO DEL PLANO
PLANOS DE ORDENACIÓN TERRITORIAL
Título: ZONIFICACIÓN ENERGÍA SOLAR FOTOVOLTAICA EN TERRENO
DETALLE ZONIFICACIÓN CONJUNTA ENERGÍA SOLAR FOTOVOLTAICA EN TERRENO

NOMBRE DEL PLANO
N° PLANO: 1.1.4
Nº HOJA: 82

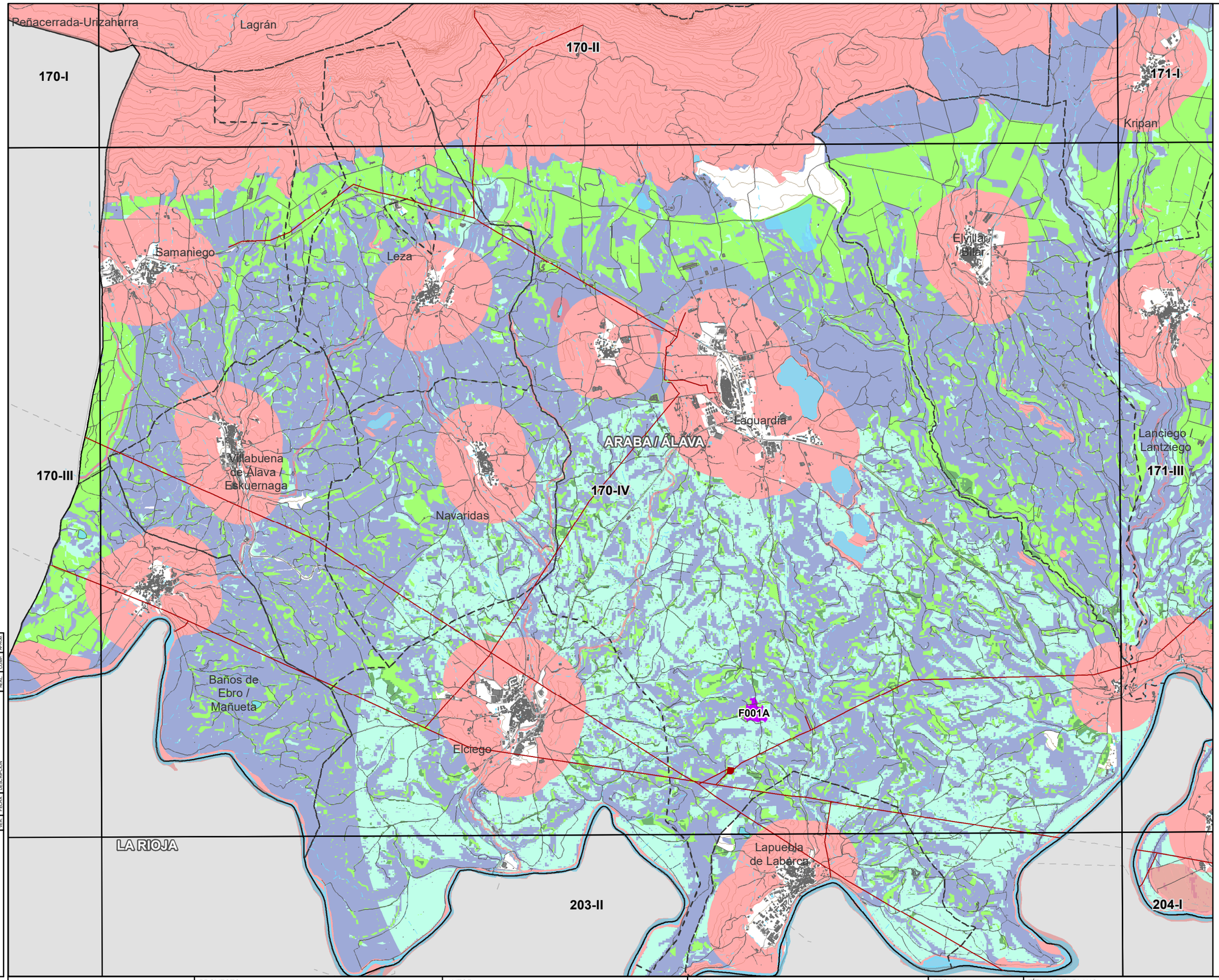

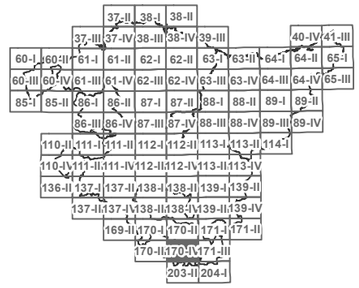

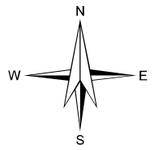

LEYENDA

- ZONAS DE LOCALIZACIÓN SELECCIONADA
- ZONAS DE EXCLUSIÓN

APTITUD

- ALTA
- MEDIA
- BAJA
- MUY BAJA

BASE CARTOGRÁFICA

- PARQUE FOTOVOLTAICO EXISTENTE
- SUBESTACIÓN ELÉCTRICA
- INFRAESTRUCTURA ELÉCTRICA
- LÍMITES MUNICIPALES

CODE:
PLANO: ☐ INICIAL ■ PROVISIONAL ☐ DEFINITIVO

REV.	FECHA	DESCRIPCIÓN	A.I.S.	M.C.D.	M.C.G.
			REVIS.	COMP.	APROB.

EUSKO JAURLARITZA GOBIERNO VASCO
INDUSTRIA, TRANTSIZIO ENERGETIKO ETA JASANGARRITASUN SAILA
DEPARTAMENTO DE INDUSTRIA, TRANSICIÓN ENERGÉTICA Y SOSTENIBILIDAD

PROYECTO
ASISTENCIA TÉCNICA PARA LA ELABORACIÓN Y TRAMITACIÓN DEL PLAN TERRITORIAL SECTORIAL DE ENERGÍAS RENOVABLES EN EUSKADI.
NÚMERO DE EXPEDIENTE: DESMA/010SV/2022.
Código: P1744A

AUTOR
saitec engineering
aytasa abogados y técnicos asociados S.L.

ESCALA
1:50.000
490 0 490 980 1.470 m
Numérica | Gráfica | Original UNE A-3

FECHA
NOVIEMBRE 2024

TÍTULO DEL PLANO
PLANOS DE ORDENACIÓN TERRITORIAL
Título: ZONIFICACIÓN ENERGÍA SOLAR FOTOVOLTAICA EN TERRENO
DETALLE ZONIFICACIÓN CONJUNTA ENERGÍA SOLAR FOTOVOLTAICA EN TERRENO

NOMBRE DEL PLANO

Nº PLANO	Nº HOJA
1.1.4	83

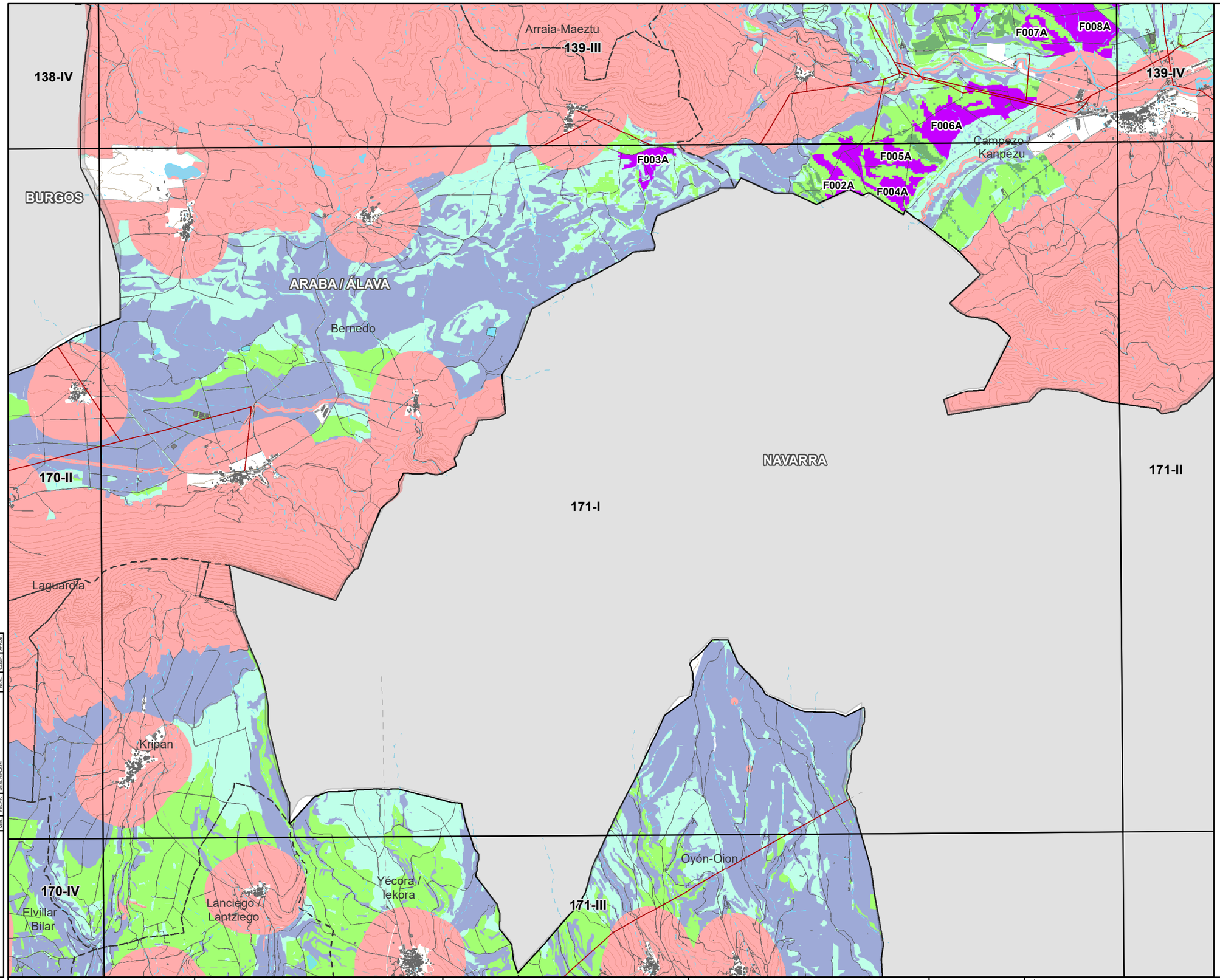

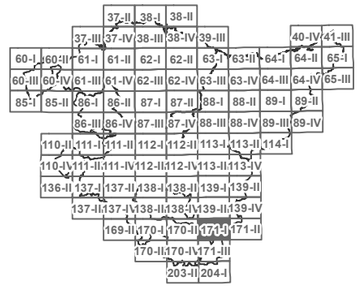

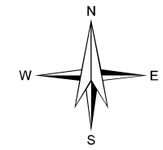

LEYENDA

ZONAS DE LOCALIZACIÓN SELECCIONADA

ZONAS DE EXCLUSIÓN

APTITUD

ALTA

MEDIA

BAJA

MUY BAJA

BASE CARTOGRÁFICA

PARQUE FOTOVOLTAICO EXISTENTE

SUBESTACIÓN ELÉCTRICA

INFRAESTRUCTURA ELÉCTRICA

LÍMITES MUNICIPALES

CODE:

PLANO: ☐ INICIAL ■ PROVISIONAL ☐ DEFINITIVO

REV.	FECHA	DESCRIPCIÓN	REAL	COMP.	APROB.
			A.I.S	M.C.D.	M.C.G.

EUSKO JAURLARITZA GOBIERNO VASCO
INDUSTRIA, TRANTSIZIO ENERGETIKO ETA JASANGARRITASUN SAILA
DEPARTAMENTO DE INDUSTRIA, TRANSICIÓN ENERGÉTICA Y SOSTENIBILIDAD

PROYECTO
ASISTENCIA TÉCNICA PARA LA ELABORACIÓN Y TRAMITACIÓN DEL PLAN TERRITORIAL SECTORIAL DE ENERGÍAS RENOVABLES EN EUSKADI.
NÚMERO DE EXPEDIENTE: DESMA/010SV/2022.
Código: P1744A

AUTOR
saitec engineering
aytasa abogados y técnicos asociados S.L.

ESCALA
1:50.000
490 0 490 980 1.470 m
Numérica
Gráfica
Original UNE A-3

FECHA
NOVIEMBRE 2024

TÍTULO DEL PLANO
PLANOS DE ORDENACIÓN TERRITORIAL
Título: ZONIFICACIÓN ENERGÍA SOLAR FOTOVOLTAICA EN TERRENO
DETALLE ZONIFICACIÓN CONJUNTA ENERGÍA SOLAR FOTOVOLTAICA EN TERRENO

NOMBRE DEL PLANO

Nº PLANO	Nº HOJA
1.1.4	84

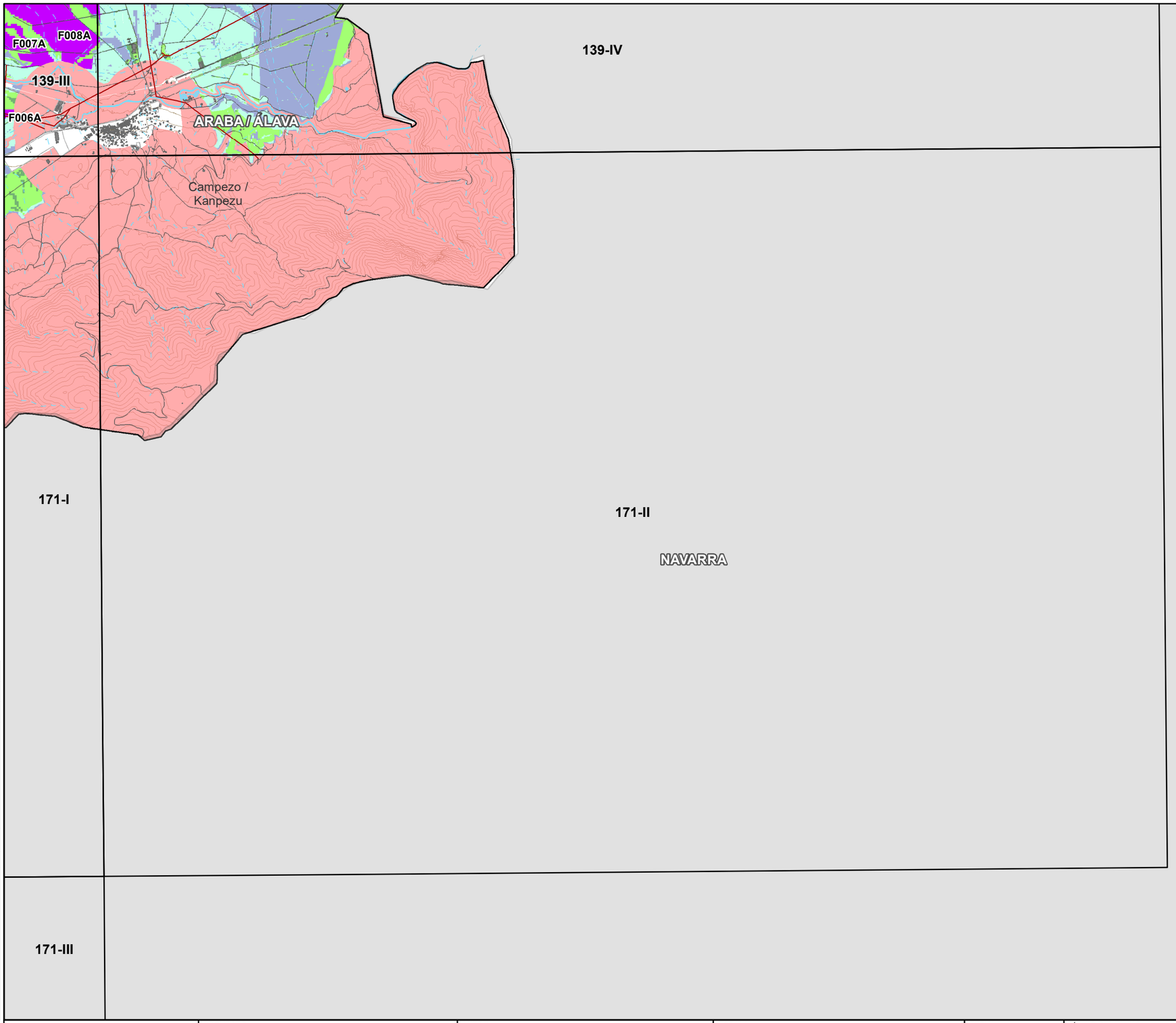

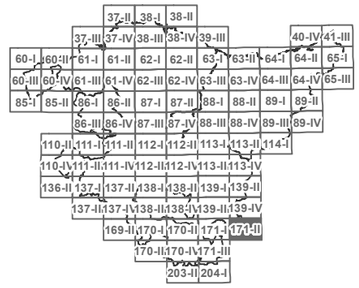

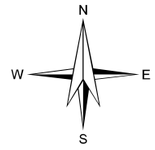

LEYENDA

- ZONAS DE LOCALIZACIÓN SELECCIONADA
- ZONAS DE EXCLUSIÓN

APTITUD

- ALTA
- MEDIA
- BAJA
- MUY BAJA

BASE CARTOGRÁFICA

- PARQUE FOTOVOLTAICO EXISTENTE
- SUBESTACIÓN ELÉCTRICA
- INFRAESTRUCTURA ELÉCTRICA
- LÍMITES MUNICIPALES

CODE:

PLANO: ☐ INICIAL ■ PROVISIONAL ☐ DEFINITIVO

VER.	FECHA	DESCRIPCION	A.L.S.	M.C.D.	M.C.D.
			REAL	COMP	APROB

EUSKO JAURLARITZA GOBIERNO VASCO
INDUSTRIA, TRANSIZIO ENERGETIKO ETA JASANGARRITASUN SAILA
DEPARTAMENTO DE INDUSTRIA, TRANSICIÓN ENERGÉTICA Y SOSTENIBILIDAD

PROYECTO
ASISTENCIA TÉCNICA PARA LA ELABORACIÓN Y TRAMITACIÓN DEL PLAN TERRITORIAL SECTORIAL DE ENERGÍAS RENOVABLES EN EUSKADI.
NÚMERO DE EXPEDIENTE: DESMA/010SV/2022.
Código: P1744A

AUTOR
saitec engineering
aytasa abogados y técnicos asociados S.L.

ESCALA
1:50.000 Numérica
490 0 490 980 1.470 m
Gráfica
Original UNE A-3

FECHA
NOVIEMBRE 2024

TÍTULO DEL PLANO
PLANOS DE ORDENACIÓN TERRITORIAL
Título: ZONIFICACIÓN ENERGÍA SOLAR FOTOVOLTAICA EN TERRENO
DETALLE ZONIFICACIÓN CONJUNTA ENERGÍA SOLAR FOTOVOLTAICA EN TERRENO

NOMBRE DEL PLANO

N° PLANO 1.1.4

Nº HOJA 85

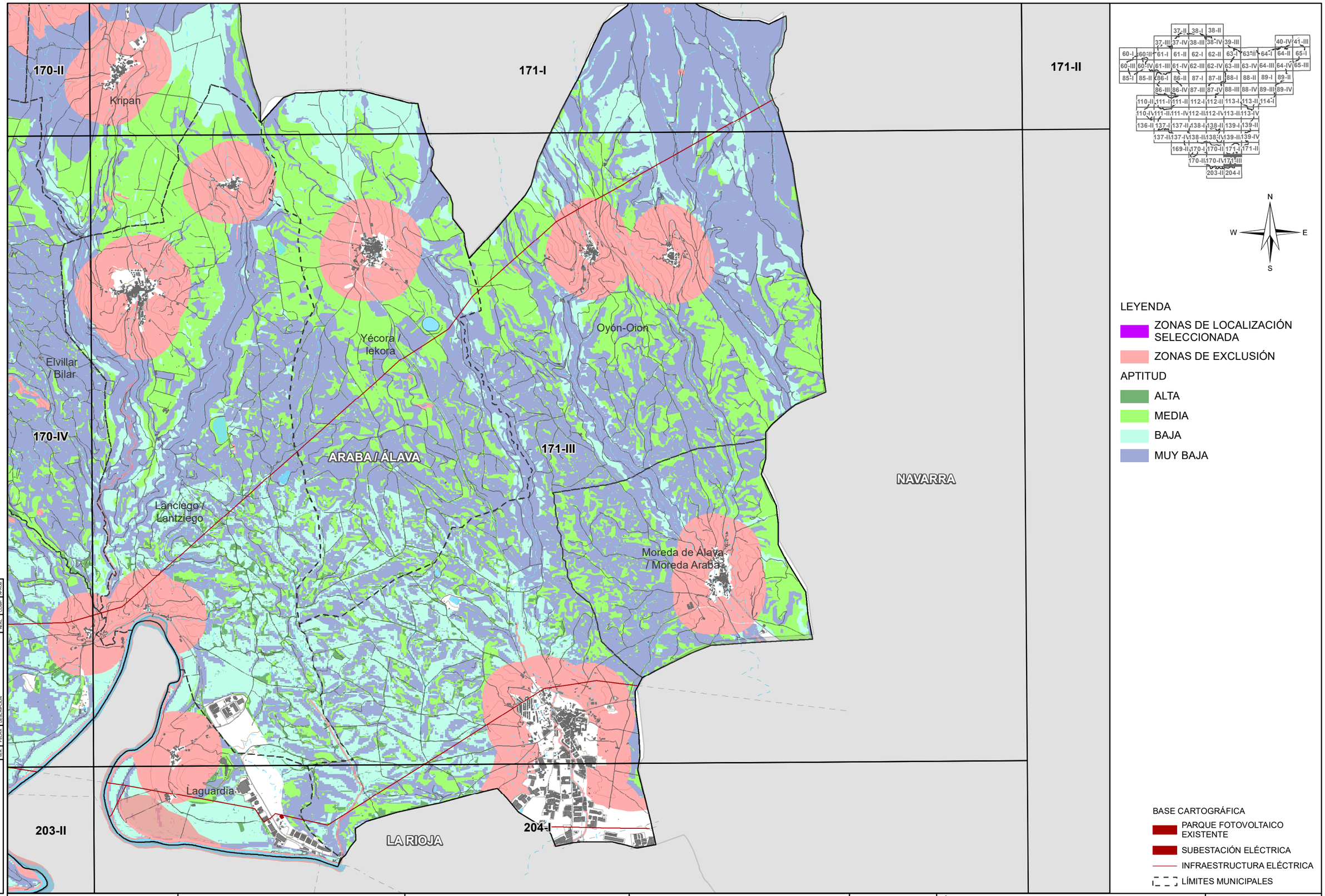

LEYENDA

ZONAS DE LOCALIZACIÓN SELECCIONADA

ZONAS DE EXCLUSIÓN

APTITUD

ALTA

MEDIA

BAJA

MUY BAJA

BASE CARTOGRÁFICA

PARQUE FOTOVOLTAICO EXISTENTE

SUBESTACIÓN ELÉCTRICA

INFRAESTRUCTURA ELÉCTRICA

LÍMITES MUNICIPALES

CODE:

PLANO: ☐ INICIAL ■ PROVISIONAL ☐ DEFINITIVO

REV.	FECHA	DESCRIPCIÓN	ELAB.	REVIS.	COMP.	APROB.

EUSKO JAURLARITZA GOBIERNO VASCO
INDUSTRIA, TRANTSIZIO ENERGETIKO ETA JASANGARRITASUN SAILA
DEPARTAMENTO DE INDUSTRIA, TRANSICIÓN ENERGÉTICA Y SOSTENIBILIDAD

PROYECTO
ASISTENCIA TÉCNICA PARA LA ELABORACIÓN Y TRAMITACIÓN DEL PLAN TERRITORIAL SECTORIAL DE ENERGÍAS RENOVABLES EN EUSKADI.
NÚMERO DE EXPEDIENTE: DESMA/010SV/2022.
Código: P1744A

AUTOR
saitec engineering
aytasa abogados y técnicos asociados S.L.

ESCALA
1:50.000
Numérica
490 0 490 980 1.470 m
Gráfica
Original UNE A-3

FECHA
NOVIEMBRE 2024

TÍTULO DEL PLANO
PLANOS DE ORDENACIÓN TERRITORIAL
Título: ZONIFICACIÓN ENERGÍA SOLAR FOTOVOLTAICA EN TERRENO
DETALLE ZONIFICACIÓN CONJUNTA ENERGÍA SOLAR FOTOVOLTAICA EN TERRENO

NOMBRE DEL PLANO

Nº PLANO	Nº HOJA
1.1.4	86

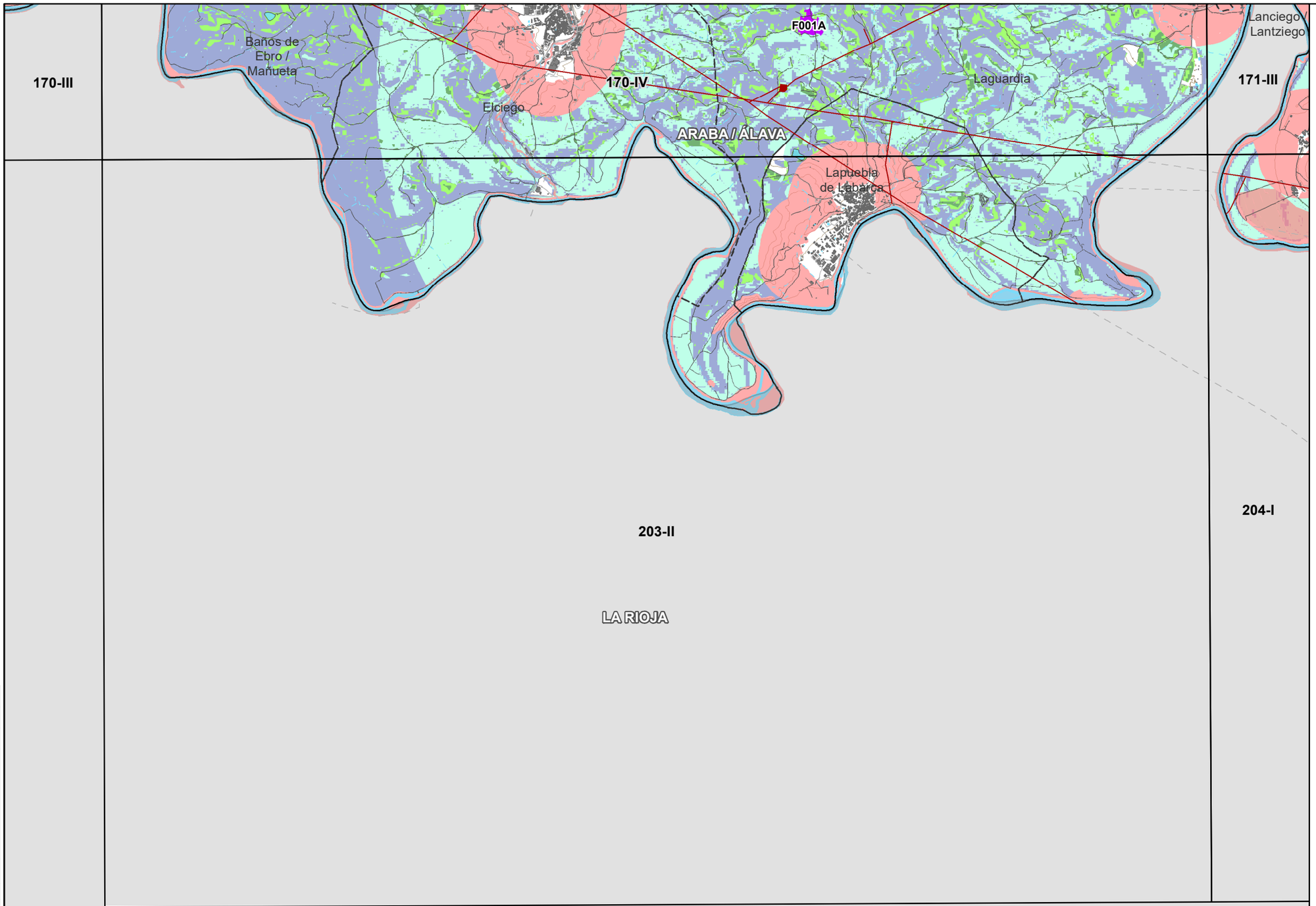

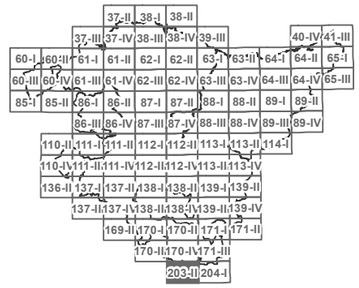

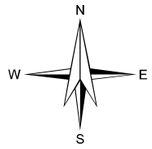

LEYENDA

- ZONAS DE LOCALIZACIÓN SELECCIONADA
- ZONAS DE EXCLUSIÓN

APTITUD

- ALTA
- MEDIA
- BAJA
- MUY BAJA

BASE CARTOGRÁFICA

- PARQUE FOTOVOLTAICO EXISTENTE
- SUBESTACIÓN ELÉCTRICA
- INFRAESTRUCTURA ELÉCTRICA
- LÍMITES MUNICIPALES

CODE:

PLANO: ☐ INICIAL ■ PROVISIONAL ☐ DEFINITIVO

VER.	FECHA	DESCRIPCIÓN	REVIS.	M.C.D.	M.C.D.
				A.L.Z.	COMP.

EUSKO JAURLARITZA GOBIERNO VASCO
INDUSTRIA, TRANTZIZIO ENERGETIKO SAILA / DEPARTAMENTO DE INDUSTRIA, TRANSICIÓN ENERGÉTICA Y SOSTENIBILIDAD

PROYECTO
ASISTENCIA TÉCNICA PARA LA ELABORACIÓN Y TRAMITACIÓN DEL PLAN TERRITORIAL SECTORIAL DE ENERGÍAS RENOVABLES EN EUSKADI.
NÚMERO DE EXPEDIENTE: DESMA/010SV/2022.
Código: P1744A

AUTOR
saitec engineering
aytasa abogados y técnicos asociados S.L.

ESCALA
1:50.000
Numérica
490 0 490 980 1.470 m
Gráfica
Original UNE A-3

FECHA
NOVIEMBRE 2024

TÍTULO DEL PLANO
PLANOS DE ORDENACIÓN TERRITORIAL
Título: ZONIFICACIÓN ENERGÍA SOLAR FOTOVOLTAICA EN TERRENO
DETALLE ZONIFICACIÓN CONJUNTA ENERGÍA SOLAR FOTOVOLTAICA EN TERRENO

NOMBRE DEL PLANO

Nº PLANO	Nº HOJA
1.1.4	87

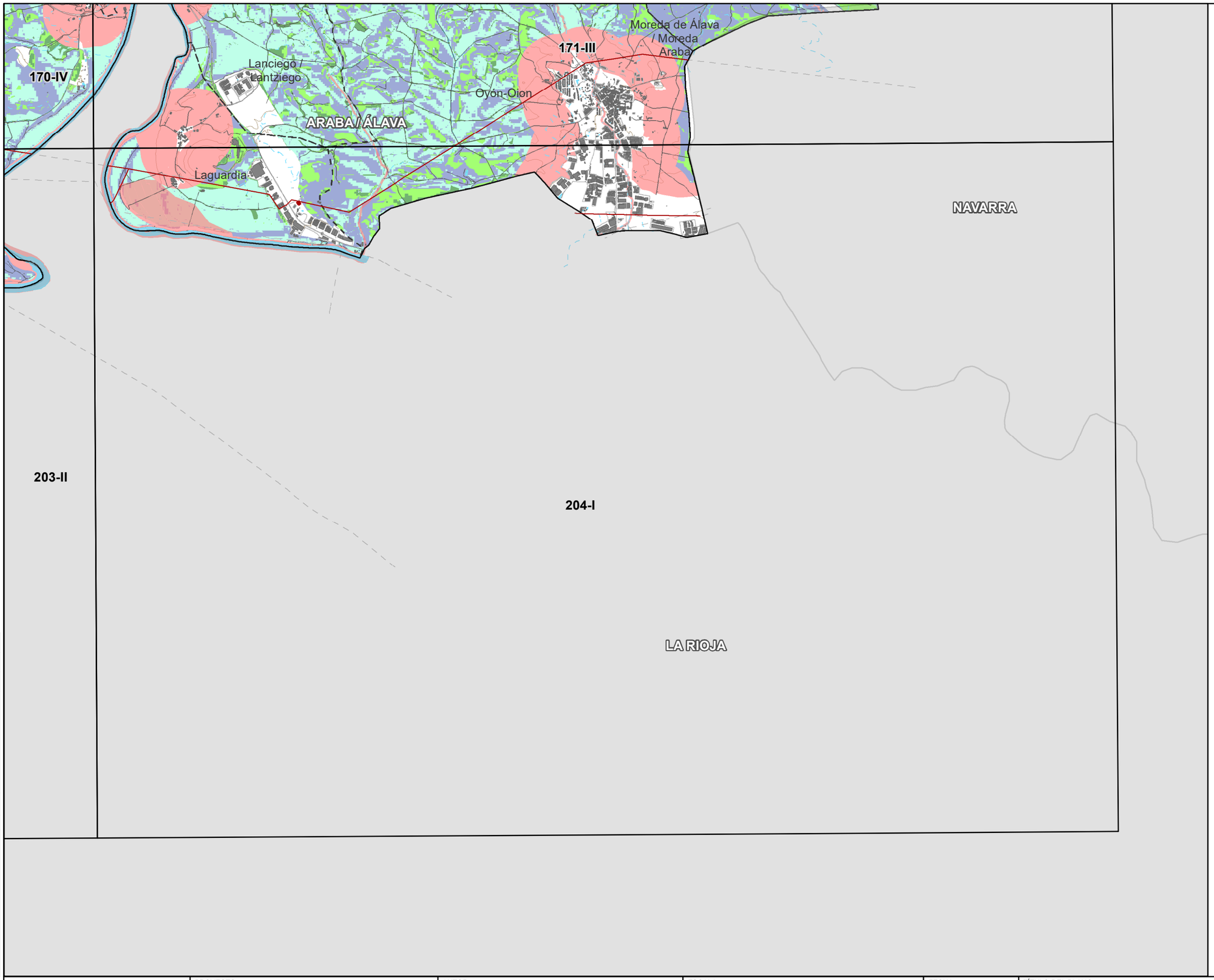

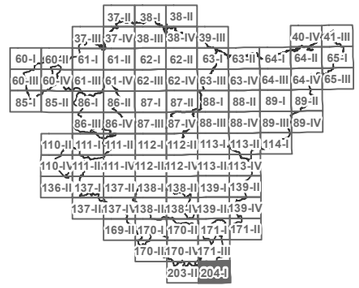

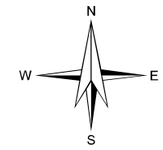

LEYENDA

- ZONAS DE LOCALIZACIÓN SELECCIONADA
- ZONAS DE EXCLUSIÓN

APTITUD

- ALTA
- MEDIA
- BAJA
- MUY BAJA

BASE CARTOGRÁFICA

- PARQUE FOTOVOLTAICO EXISTENTE
- SUBESTACIÓN ELÉCTRICA
- INFRAESTRUCTURA ELÉCTRICA
- LÍMITES MUNICIPALES

CODE:

PLANO: ☐ INICIAL ■ PROVISIONAL ☐ DEFINITIVO

VER.	FECHA	DESCRIPCION	A.L.S. REAL	M.C.D. COMP	M.C.D. APROB

EUSKO JAURLARITZA — INDUSTRIA, TRANTSIZIO ENERGETIKO ETA JASANGARRITASUN SAILA
GOBIERNO VASCO — DEPARTAMENTO DE INDUSTRIA, TRANSICIÓN ENERGÉTICA Y SOSTENIBILIDAD

PROYECTO
ASISTENCIA TÉCNICA PARA LA ELABORACIÓN Y TRAMITACIÓN DEL PLAN TERRITORIAL SECTORIAL DE ENERGÍAS RENOVABLES EN EUSKADI.
NÚMERO DE EXPEDIENTE: DESMA/010SV/2022.
Código: P1744A

AUTOR
saitec engineering
aytasa abogados y técnicos asociados S.L.

ESCALA
1:50.000 — Numérica
490 0 490 980 1.470 m — Gráfica — Original UNE A-3

FECHA
NOVIEMBRE 2024

TÍTULO DEL PLANO
PLANOS DE ORDENACIÓN TERRITORIAL
Título: ZONIFICACIÓN ENERGÍA SOLAR FOTOVOLTAICA EN TERRENO
DETALLE ZONIFICACIÓN CONJUNTA ENERGÍA SOLAR FOTOVOLTAICA EN TERRENO

NOMBRE DEL PLANO

N° PLANO: 1.1.4
Nº HOJA: 88

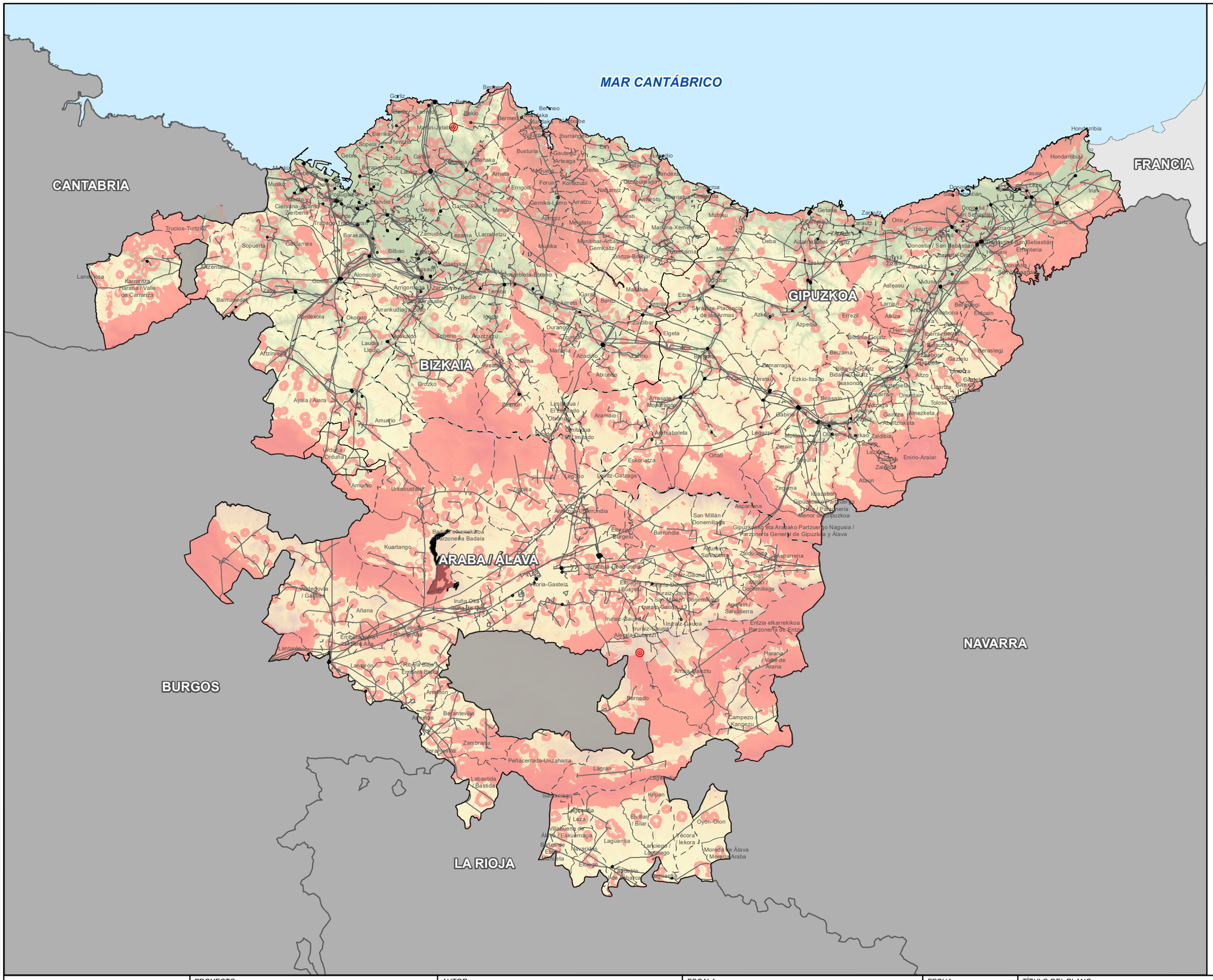

N
W E
S

LEYENDA

ZONAS DE EXCLUSIÓN

BASE CARTOGRÁFICA

- PARQUE EÓLICOS EXISTENTES
- SUBESTACIÓN ELÉCTRICA
- INFRAESTRUCTURA ELÉCTRICA
- RADAR METEOROLÓGICO
- LÍMITE ENTRE VERTIENTE CANTÁBRICA Y MEDITERRÁNEA
- LÍMITES MUNICIPALES
- LÍMITE TERRITORIAL

VER	FECHA	DESCRIPCION	A.L.S.	M.C.D.	M.C.D.	APROB.

CODE:

PLANO: INICIAL / PROVISIONAL / DEFINITIVO

EUSKO JAURLARITZA — INDUSTRIA, TRANTSIZIO ENERGETIKO ETA JASANGARRITASUN SAILA
GOBIERNO VASCO — DEPARTAMENTO DE INDUSTRIA, TRANSICIÓN ENERGÉTICA Y SOSTENIBILIDAD

PROYECTO
ASISTENCIA TÉCNICA PARA LA ELABORACIÓN Y TRAMITACIÓN DEL PLAN TERRITORIAL SECTORIAL DE ENERGÍAS RENOVABLES EN EUSKADI.
NÚMERO DE EXPEDIENTE: DESMA/010SV/2022.
Código: P1744A

AUTOR
saitec engineering
aytasa abogados y técnicos asociados S.L.

ESCALA
1:500.000 — Numérica
4.750 0 4.750 9.500 14.250 m — Gráfica
Original UNE A-3

FECHA
NOVIEMBRE 2024

TÍTULO DEL PLANO
Título: PLANOS DE ORDENACIÓN TERRITORIAL
ZONIFICACIÓN ENERGÍA EÓLICA
ZONAS DE EXCLUSIÓN ENERGÍA EÓLICA

NOMBRE DEL PLANO

Nº PLANO	Nº HOJA
1.2.1	1 DE 1

MAR CANTÁBRICO

CANTABRIA

FRANCIA

BIZKAIA

GIPUZKOA

ARABA / ÁLAVA

NAVARRA

BURGOS

LA RIOJA

N

W

E

S

LEYENDA

APTITUD

- ALTA
- MEDIA
- BAJA
- MUY BAJA

BASE CARTOGRÁFICA

- PARQUE EÓLICOS EXISTENTES
- SUBESTACIÓN ELÉCTRICA
- INFRAESTRUCTURA ELÉCTRICA
- RADAR METEOROLÓGICO
- LÍMITE ENTRE VERTIENTE CANTÁBRICA Y MEDITERRÁNEA
- LÍMITES MUNICIPALES
- LÍMITE TERRITORIAL

CODE:

PLANO: ☐ INICIAL ■ PROVISIONAL ☐ DEFINITIVO

VER.	FECHA	DESCRIPCION	A.I.S.	M.C.O.	M.C.O.

EUSKO JAURLARITZA GOBIERNO VASCO
INDUSTRIA, TRANTZIZIO ENERGETIKO ETA JASANGARRITASUN SAILA
DEPARTAMENTO DE INDUSTRIA, TRANSICIÓN ENERGÉTICA Y SOSTENIBILIDAD

PROYECTO
ASISTENCIA TÉCNICA PARA LA ELABORACIÓN Y TRAMITACIÓN DEL PLAN TERRITORIAL SECTORIAL DE ENERGÍAS RENOVABLES EN EUSKADI.
NÚMERO DE EXPEDIENTE: DESMA/010SV/2022.
Código: P1744A

AUTOR
saitec engineering
aytasa abogados y técnicos asociados S.L.

ESCALA
1:500.000
Numérica
4.750 0 4.750 9.500 14.250 m
Gráfica
Original UNE A-3

FECHA
NOVIEMBRE 2024

TÍTULO DEL PLANO
Título: PLANOS DE ORDENACIÓN TERRITORIAL
ZONIFICACIÓN ENERGÍA EÓLICA
ZONAS DE APTITUD ENERGÍA EÓLICA

NOMBRE DEL PLANO

N° PLANO 1.2.2

Nº HOJA 1 DE 1

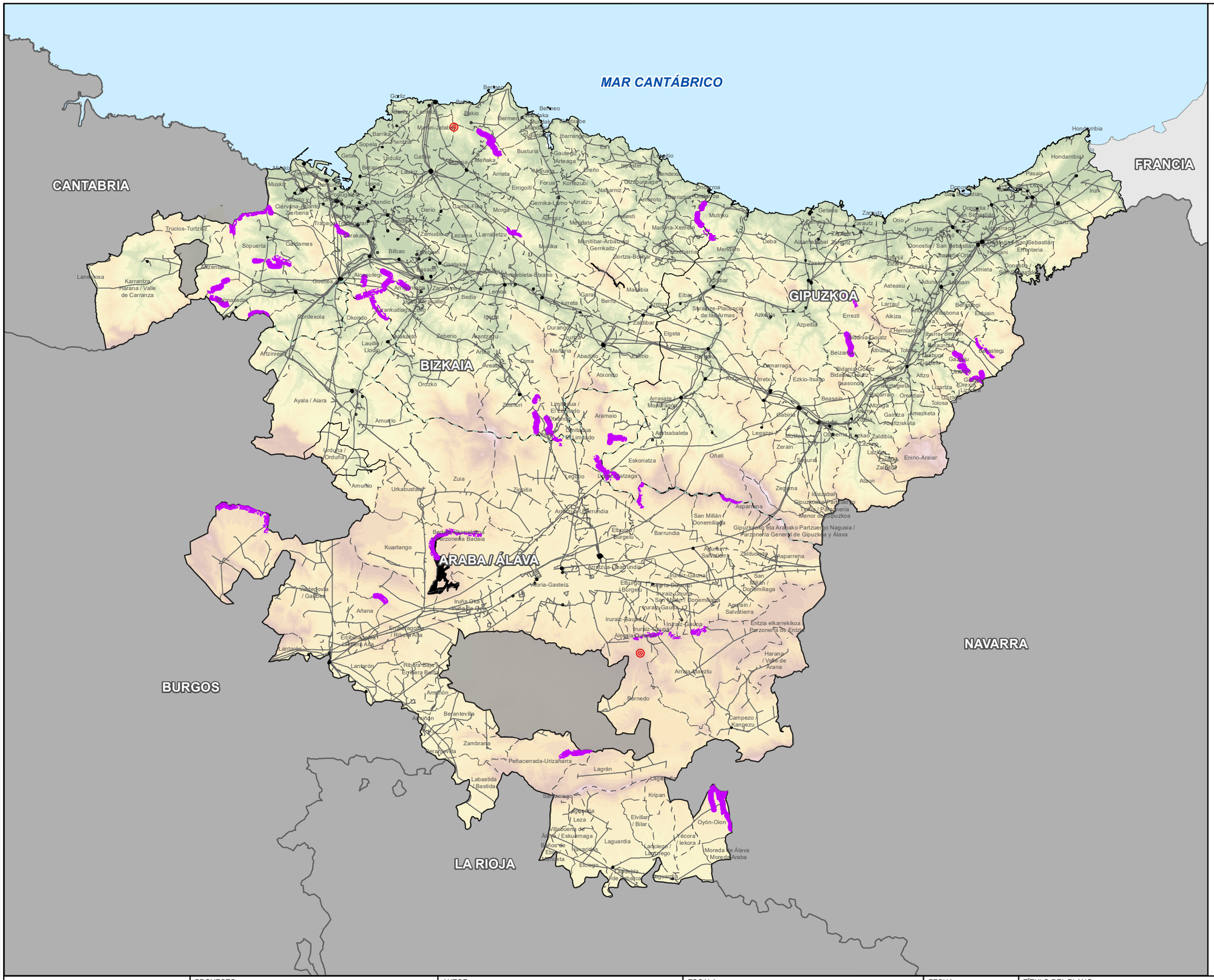

N
W E
S

LEYENDA

ZONAS DE LOCALIZACIÓN SELECCIONADA

BASE CARTOGRÁFICA

- PARQUE EÓLICOS EXISTENTES
- SUBESTACIÓN ELÉCTRICA
- INFRAESTRUCTURA ELÉCTRICA
- RADAR METEOROLÓGICO
- LÍMITE ENTRE VERTIENTE CANTÁBRICA Y MEDITERRÁNEA
- LÍMITES MUNICIPALES
- LÍMITE TERRITORIAL

CODE:

PLANO: ☐ INICIAL ■ PROVISIONAL ☐ DEFINITIVO

VER.	FECHA	DESCRIPCION	A.L.S.	M.C.D.	M.C.D.	APROB.

EUSKO JAURLARITZA GOBIERNO VASCO
INDUSTRIA, TRANTSIZIO ENERGETIKO ETA JASANGARRITASUN SAILA
DEPARTAMENTO DE INDUSTRIA, TRANSICIÓN ENERGÉTICA Y SOSTENIBILIDAD

PROYECTO
ASISTENCIA TÉCNICA PARA LA ELABORACIÓN Y TRAMITACIÓN DEL PLAN TERRITORIAL SECTORIAL DE ENERGÍAS RENOVABLES EN EUSKADI.
NÚMERO DE EXPEDIENTE: DESMA/010SV/2022.
Código: P1744A

AUTOR
saitec engineering
aytasa abogados y técnicos asociados S.L.

ESCALA
1:500.000 Numérica
4.750 0 4.750 9.500 14.250 m
Gráfica
Original UNE A-3

FECHA
NOVIEMBRE 2024

TÍTULO DEL PLANO
Título: PLANOS DE ORDENACIÓN TERRITORIAL
ZONIFICACIÓN ENERGÍA EÓLICA
ZONAS DE LOCALIZACIÓN SELECCIONADA
ENERGÍA EÓLICA

NOMBRE DEL PLANO

N° PLANO 1.2.3

Nº HOJA 1 DE 1

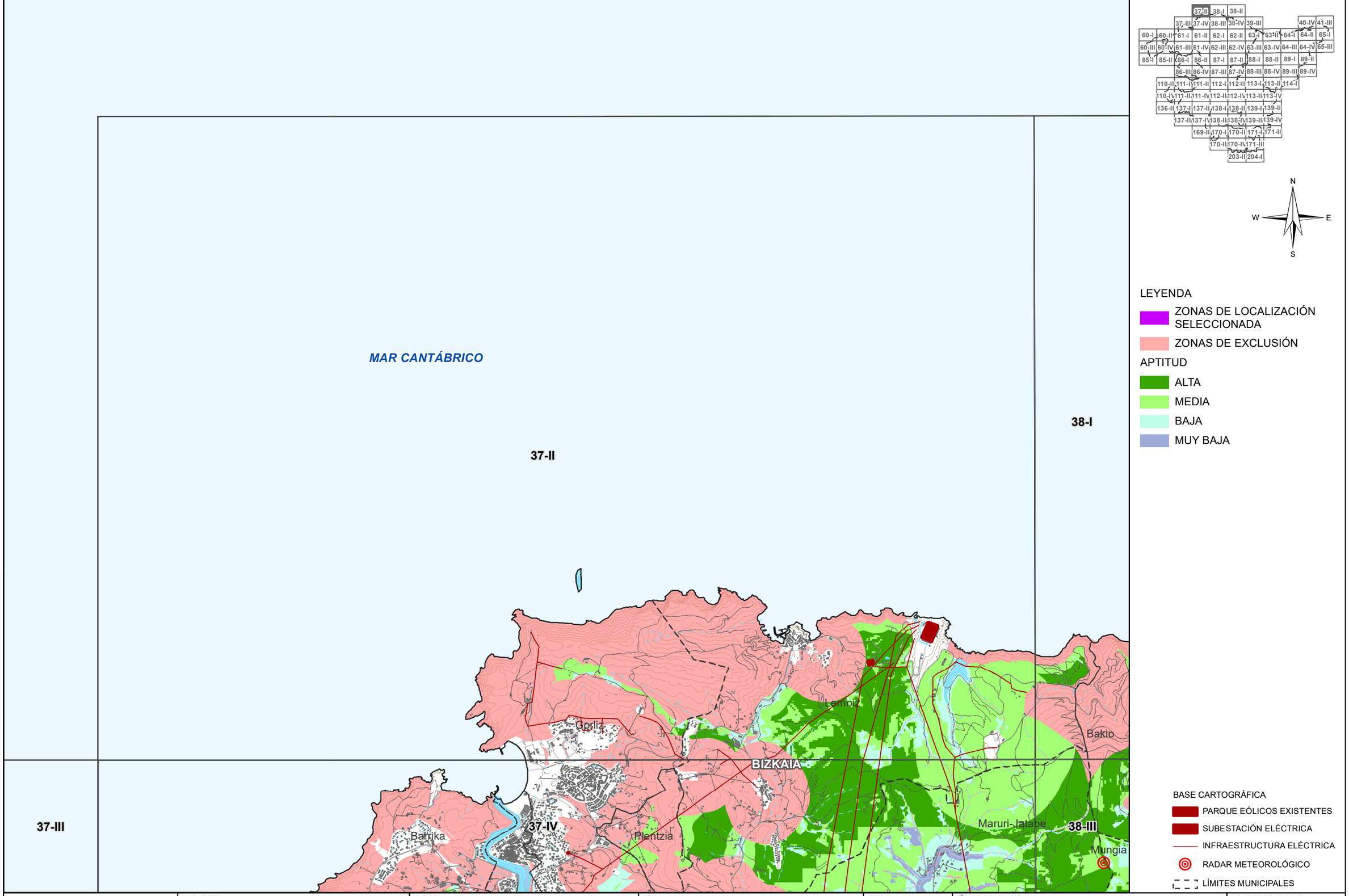

LEYENDA

ZONAS DE LOCALIZACIÓN SELECCIONADA

ZONAS DE EXCLUSIÓN

APTITUD

ALTA

MEDIA

BAJA

MUY BAJA

BASE CARTOGRÁFICA

PARQUE EÓLICOS EXISTENTES

SUBESTACIÓN ELÉCTRICA

INFRAESTRUCTURA ELÉCTRICA

RADAR METEOROLÓGICO

LÍMITES MUNICIPALES

CODE:

PLANO: ☐ INICIAL ■ PROVISIONAL ☐ DEFINITIVO

VER.	FECHA	DESCRIPCIÓN	AUT.	REVIS.	M.C.D.	M.C.D.
					COMP.	PROD.

EUSKO JAURLARITZA GOBIERNO VASCO
INDUSTRIA, TRANTZIZIO ENERGETIKO SAILA
DEPARTAMENTO DE INDUSTRIA, TRANSICIÓN ENERGÉTICA Y SOSTENIBILIDAD

PROYECTO
ASISTENCIA TÉCNICA PARA LA ELABORACIÓN Y TRAMITACIÓN DEL PLAN TERRITORIAL SECTORIAL DE ENERGÍAS RENOVABLES EN EUSKADI.
NÚMERO DE EXPEDIENTE: DESMA/010SV/2022.
Código: P1744A

AUTOR
saitec engineering
aytasa abogados y técnicos asociados S.L.

ESCALA
1:50.090
490 0 490 980 1.470 m
Numérica
Gráfica Original UNE A-3

FECHA
NOVIEMBRE 2024

TÍTULO DEL PLANO
Título: PLANOS DE ORDENACIÓN TERRITORIAL
ZONIFICACIÓN ENERGÍA EÓLICA
DETALLE ZONIFICACIÓN CONJUNTA ENERGÍA EÓLICA

NOMBRE DEL PLANO

Nº PLANO	Nº HOJA
1.2.4	1

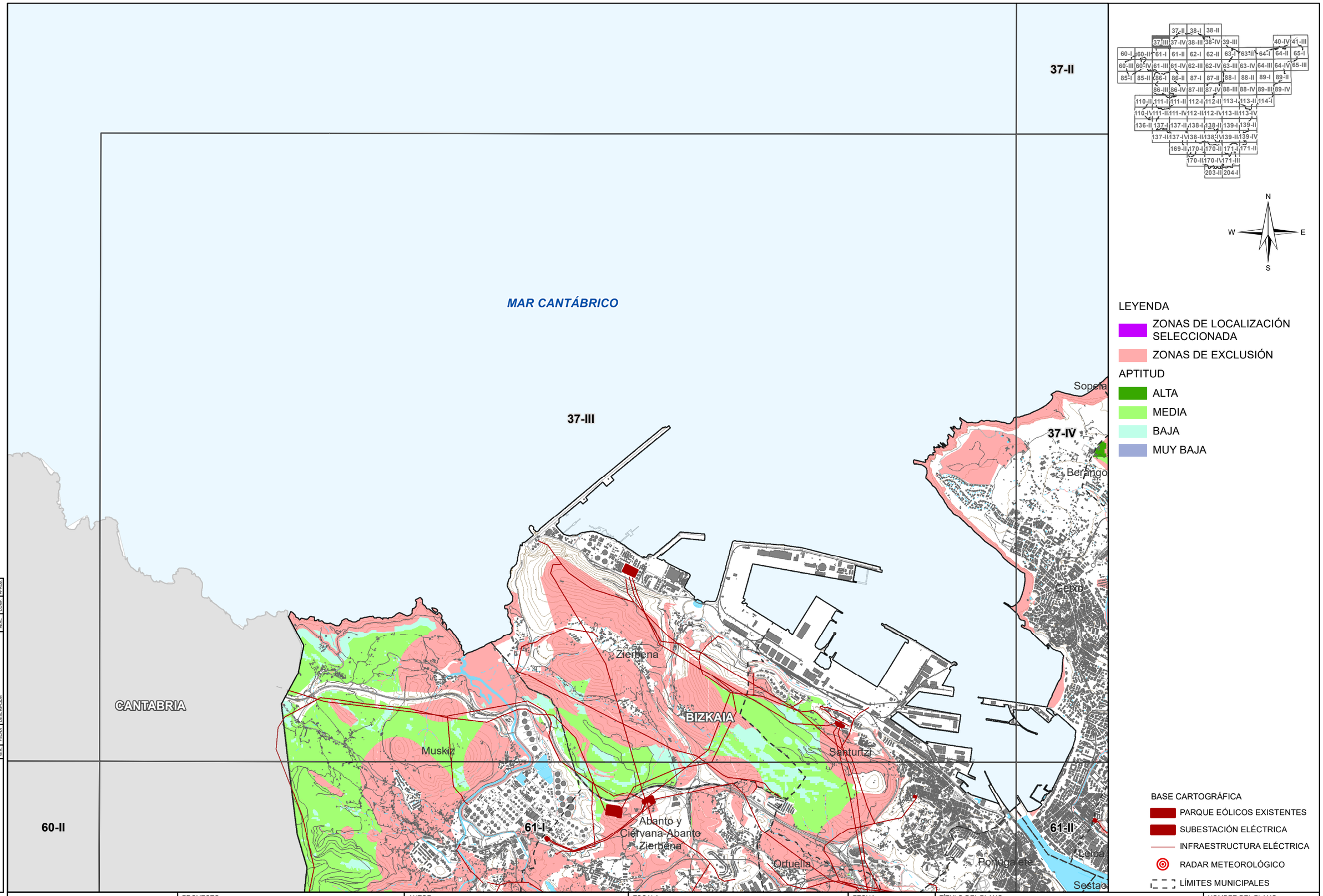

CODE:
PLANO: ☐ INICIAL ■ PROVISIONAL ☐ DEFINITIVO

REV.	FECHA	DESCRIPCION	A.I.S.	M.C.D.	M.C.G.
			REAL	DISEÑO	APROB.

EUSKO JAURLARITZA GOBIERNO VASCO
INDUSTRIA, TRANTZIZIO ENERGETIKO ETA JASANGARRITASUN SAILA
DEPARTAMENTO DE INDUSTRIA, TRANSICIÓN ENERGÉTICA Y SOSTENIBILIDAD

PROYECTO
ASISTENCIA TÉCNICA PARA LA ELABORACIÓN Y TRAMITACIÓN DEL PLAN TERRITORIAL SECTORIAL DE ENERGÍAS RENOVABLES EN EUSKADI.
NÚMERO DE EXPEDIENTE: DESMA/010SV/2022.
Código: P1744A

AUTOR
saitec engineering
aytasa abogados y técnicos asociados S.L.

ESCALA
1:50.160
490 0 490 980 1.470 m
Numérica Gráfica Original UNE A-3

FECHA
NOVIEMBRE 2024

TÍTULO DEL PLANO
Título: PLANOS DE ORDENACIÓN TERRITORIAL
ZONIFICACIÓN ENERGÍA EÓLICA
DETALLE ZONIFICACIÓN CONJUNTA ENERGÍA EÓLICA

NOMBRE DEL PLANO

Nº PLANO	Nº HOJA
1.2.4	2

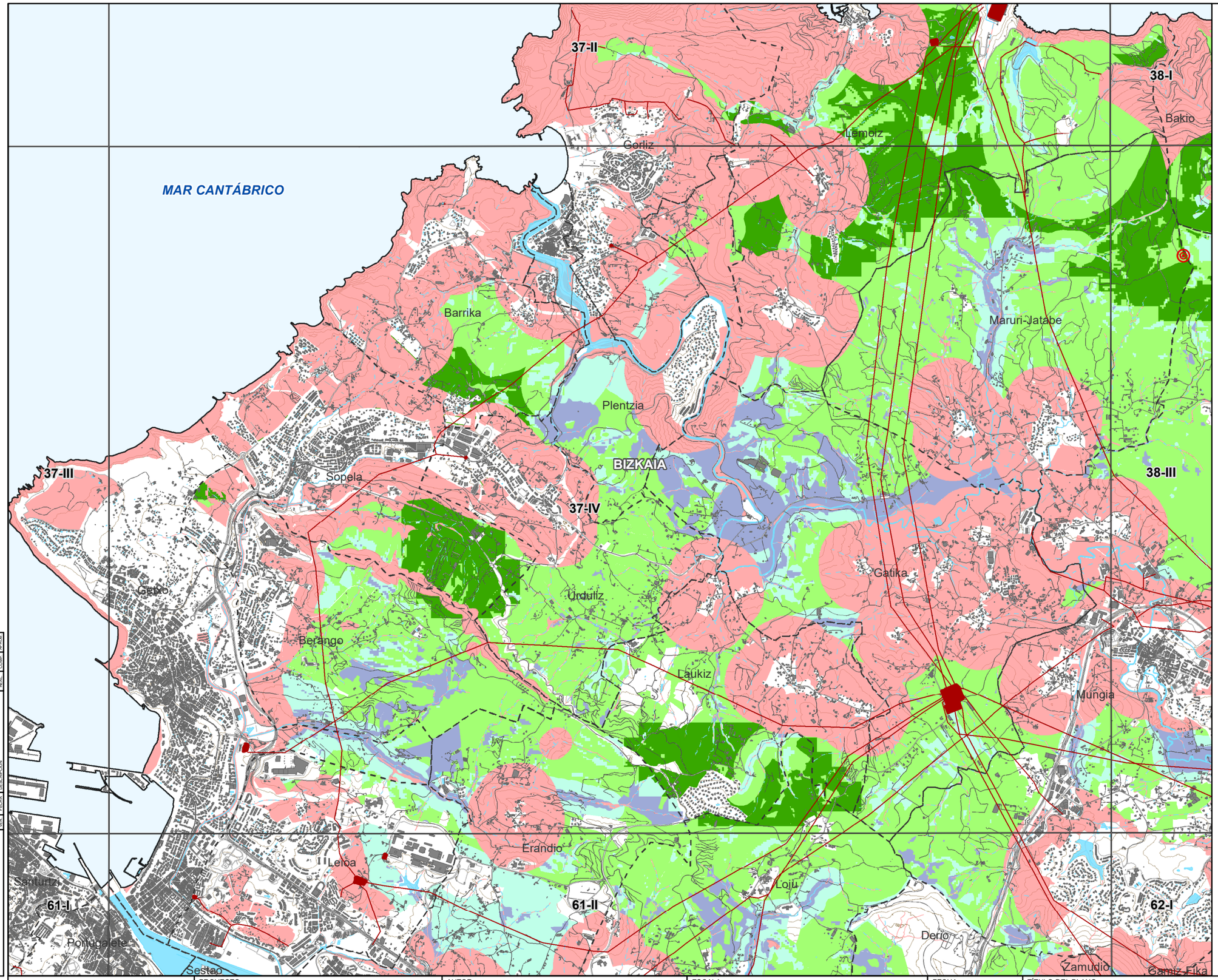

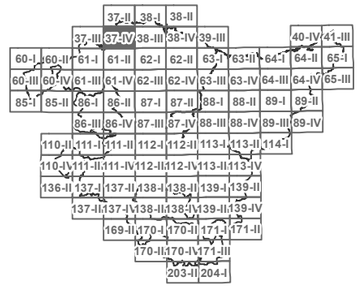

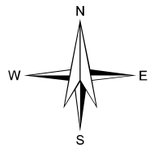

LEYENDA

- ZONAS DE LOCALIZACIÓN SELECCIONADA
- ZONAS DE EXCLUSIÓN

APTITUD

- ALTA
- MEDIA
- BAJA
- MUY BAJA

BASE CARTOGRÁFICA

- PARQUE EÓLICOS EXISTENTES
- SUBESTACIÓN ELÉCTRICA
- INFRAESTRUCTURA ELÉCTRICA
- RADAR METEOROLÓGICO
- LÍMITES MUNICIPALES

CODE:
PLANO: INICIAL / PROVISIONAL / DEFINITIVO

VER.	FECHA	DESCRIPCION	A.L.S.	M.C.D.	M.C.D.
			REAL	COMP	APROB

EUSKO JAURLARITZA — INDUSTRIA, TRANTSIZIO ENERGETIKO ETA JASANGARRITASUN SAILA
GOBIERNO VASCO — DEPARTAMENTO DE INDUSTRIA, TRANSICIÓN ENERGÉTICA Y SOSTENIBILIDAD

PROYECTO
ASISTENCIA TÉCNICA PARA LA ELABORACIÓN Y TRAMITACIÓN DEL PLAN TERRITORIAL SECTORIAL DE ENERGÍAS RENOVABLES EN EUSKADI.
NÚMERO DE EXPEDIENTE: DESMA/010SV/2022.
Código: P1744A

AUTOR
saitec engineering
aytasa abogados y técnicos asociados S.L.

ESCALA
1:50.150 — Numérica
490 0 490 980 1.470 m — Gráfica
Original UNE A-3

FECHA
NOVIEMBRE 2024

TÍTULO DEL PLANO
Título: PLANOS DE ORDENACIÓN TERRITORIAL
ZONIFICACIÓN ENERGÍA EÓLICA
DETALLE ZONIFICACIÓN CONJUNTA ENERGÍA EÓLICA

NOMBRE DEL PLANO
Nº PLANO: 1.2.4
Nº HOJA: 3

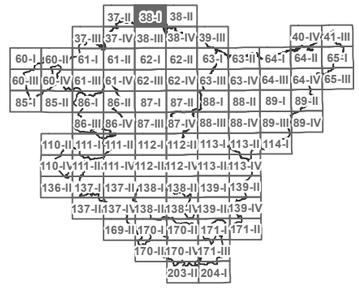

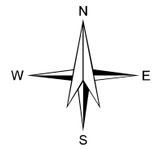

LEYENDA

ZONAS DE LOCALIZACIÓN SELECCIONADA

ZONAS DE EXCLUSIÓN

APTITUD

ALTA

MEDIA

BAJA

MUY BAJA

BASE CARTOGRÁFICA

PARQUE EÓLICOS EXISTENTES

SUBESTACIÓN ELÉCTRICA

INFRAESTRUCTURA ELÉCTRICA

RADAR METEOROLÓGICO

LÍMITES MUNICIPALES

MAR CANTÁBRICO

37-II

38-II

38-I

37-IV

38-III

38-IV

BIZKAIA

Lemoiz

Bakio

Bermeo

Maruri-Jatabe

Mungia

Mundaka

Ibarrangelu

E012B

CODE:

PLANO: ☐ INICIAL ■ PROVISIONAL ☐ DEFINITIVO

REV.	FECHA	DESCRIPCIÓN	A.L.S.	M.C.G.	M.C.G.

EUSKO JAURLARITZA GOBIERNO VASCO
INDUSTRIA, TRANTZIZIO ENERGETIKO ETA JASANGARRITASUN SAILA
DEPARTAMENTO DE INDUSTRIA, TRANSICIÓN ENERGÉTICA Y SOSTENIBILIDAD

PROYECTO
ASISTENCIA TÉCNICA PARA LA ELABORACIÓN Y TRAMITACIÓN DEL PLAN TERRITORIAL SECTORIAL DE ENERGÍAS RENOVABLES EN EUSKADI.
NÚMERO DE EXPEDIENTE: DESMA/010SV/2022.
Código: P1744A

AUTOR
saitec engineering
aytasa abogados y técnicos asociados S.L.

ESCALA
1:50.150
490 0 490 980 1.470 m
Numérica
Gráfica
Original UNE A-3

FECHA
NOVIEMBRE 2024

TÍTULO DEL PLANO
Título: PLANOS DE ORDENACIÓN TERRITORIAL
ZONIFICACIÓN ENERGÍA EÓLICA
DETALLE ZONIFICACIÓN CONJUNTA ENERGÍA EÓLICA

NOMBRE DEL PLANO

N° PLANO 1.2.4

Nº HOJA 4

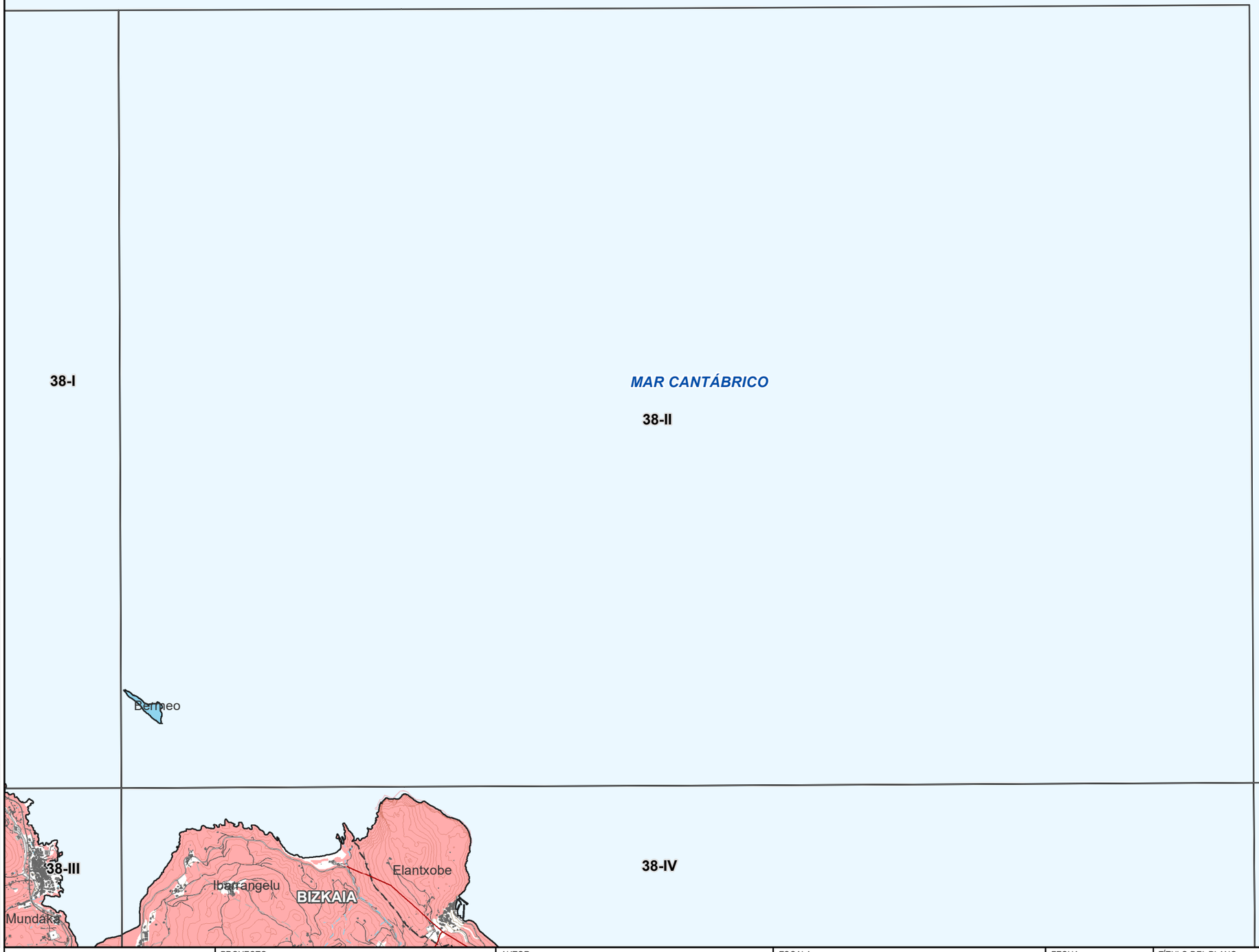

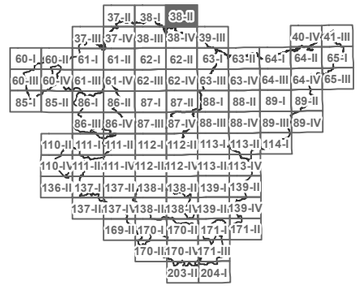

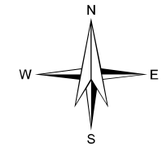

LEYENDA

- ZONAS DE LOCALIZACIÓN SELECCIONADA
- ZONAS DE EXCLUSIÓN

APTITUD

- ALTA
- MEDIA
- BAJA
- MUY BAJA

BASE CARTOGRÁFICA

- PARQUE EÓLICOS EXISTENTES
- SUBESTACIÓN ELÉCTRICA
- INFRAESTRUCTURA ELÉCTRICA
- RADAR METEOROLÓGICO
- LÍMITES MUNICIPALES

CODE:

PLANO: ☐ INICIAL ■ PROVISIONAL ☐ DEFINITIVO

REV.	FECHA	DESCRIPCIÓN	REAL	M.D.	M.C.S.
			A.L.S.	COMP.	APROB.

EUSKO JAURLARITZA GOBIERNO VASCO
INDUSTRIA, TRANTSIZIO ENERGETIKO ETA JASANGARRITASUN SAILA
DEPARTAMENTO DE INDUSTRIA, TRANSICIÓN ENERGÉTICA Y SOSTENIBILIDAD

PROYECTO
ASISTENCIA TÉCNICA PARA LA ELABORACIÓN Y TRAMITACIÓN DEL PLAN TERRITORIAL SECTORIAL DE ENERGÍAS RENOVABLES EN EUSKADI.
NÚMERO DE EXPEDIENTE: DESMA/010SV/2022.
Código: P1744A

AUTOR
saitec engineering
aytasa abogados y técnicos asociados S.L.

ESCALA
1:50.210
490 0 490 980 1.470 m
Numérica
Gráfica
Original UNE A-3

FECHA
NOVIEMBRE 2024

TÍTULO DEL PLANO
Título: PLANOS DE ORDENACIÓN TERRITORIAL
ZONIFICACIÓN ENERGÍA EÓLICA
DETALLE ZONIFICACIÓN CONJUNTA ENERGÍA EÓLICA

NOMBRE DEL PLANO

Nº PLANO	Nº HOJA
1.2.4	5

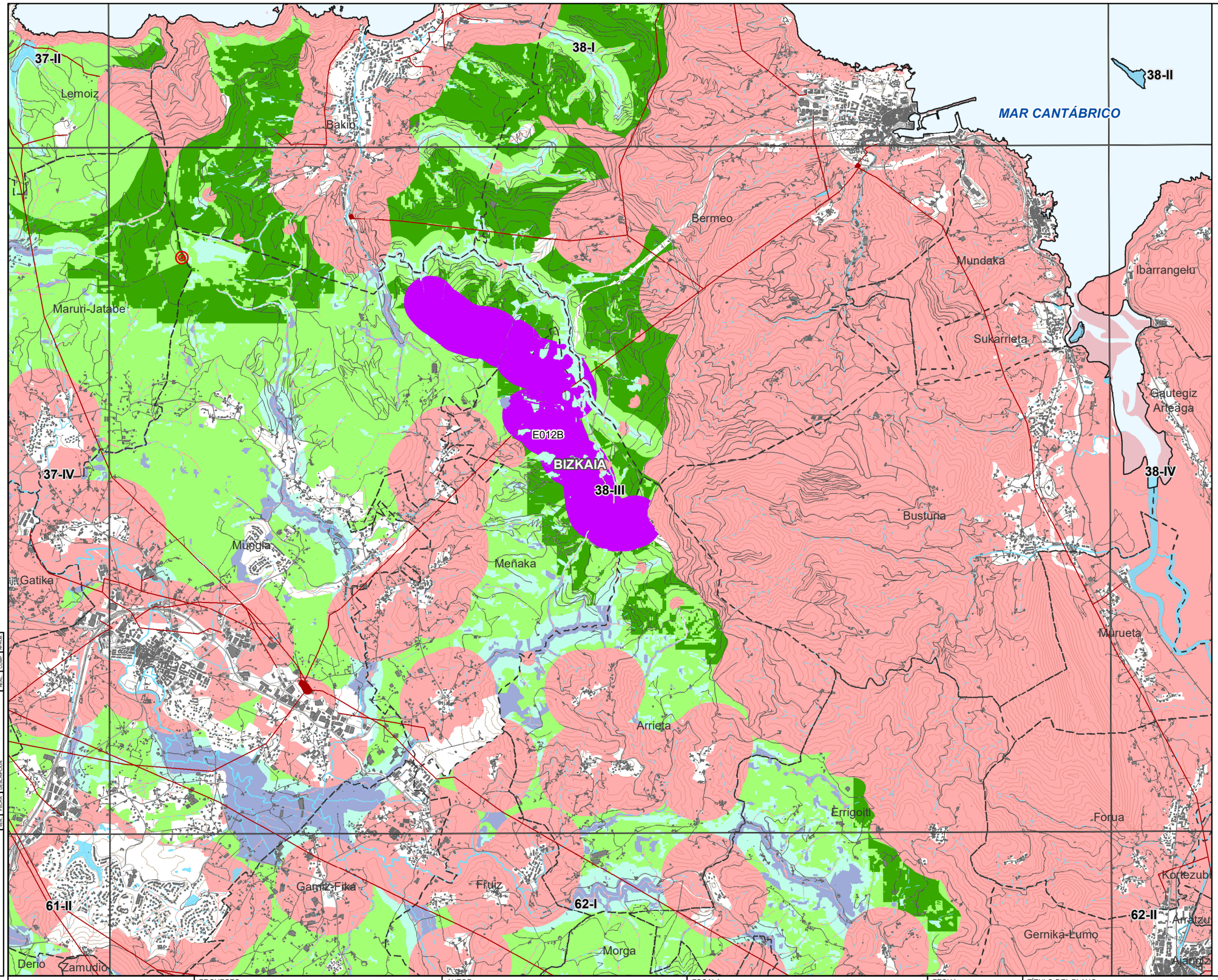

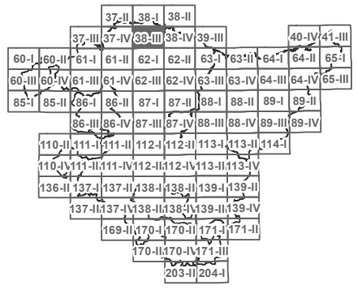

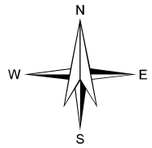

LEYENDA

- ZONAS DE LOCALIZACIÓN SELECCIONADA
- ZONAS DE EXCLUSIÓN

APTITUD

- ALTA
- MEDIA
- BAJA
- MUY BAJA

BASE CARTOGRÁFICA

- PARQUE EÓLICOS EXISTENTES
- SUBESTACIÓN ELÉCTRICA
- INFRAESTRUCTURA ELÉCTRICA
- RADAR METEOROLÓGICO
- LÍMITES MUNICIPALES

VER.	FECHA	DESCRIPCIÓN	REAL	COMP.	APROB.
			A.L.S.	M.C.D.	M.C.D.

CODE:
PLANO: INICIAL / PROVISIONAL / DEFINITIVO

EUSKO JAURLARITZA — INDUSTRIA, TRANSIZIO ENERGETIKO ETA JASANGARRITASUN SAILA
GOBIERNO VASCO — DEPARTAMENTO DE INDUSTRIA, TRANSICIÓN ENERGÉTICA Y SOSTENIBILIDAD

PROYECTO
ASISTENCIA TÉCNICA PARA LA ELABORACIÓN Y TRAMITACIÓN DEL PLAN TERRITORIAL SECTORIAL DE ENERGÍAS RENOVABLES EN EUSKADI.
NÚMERO DE EXPEDIENTE: DESMA/010SV/2022.
Código: P1744A

AUTOR
saitec engineering
aytasa abogados y técnicos asociados S.L.

ESCALA
1:50.210 — Numérica
490 0 490 980 1.470 m — Gráfica
Original UNE A-3

FECHA
NOVIEMBRE 2024

TÍTULO DEL PLANO
Título: PLANOS DE ORDENACIÓN TERRITORIAL
ZONIFICACIÓN ENERGÍA EÓLICA
DETALLE ZONIFICACIÓN CONJUNTA ENERGÍA EÓLICA

NOMBRE DEL PLANO
Nº PLANO: 1.2.4
Nº HOJA: 6

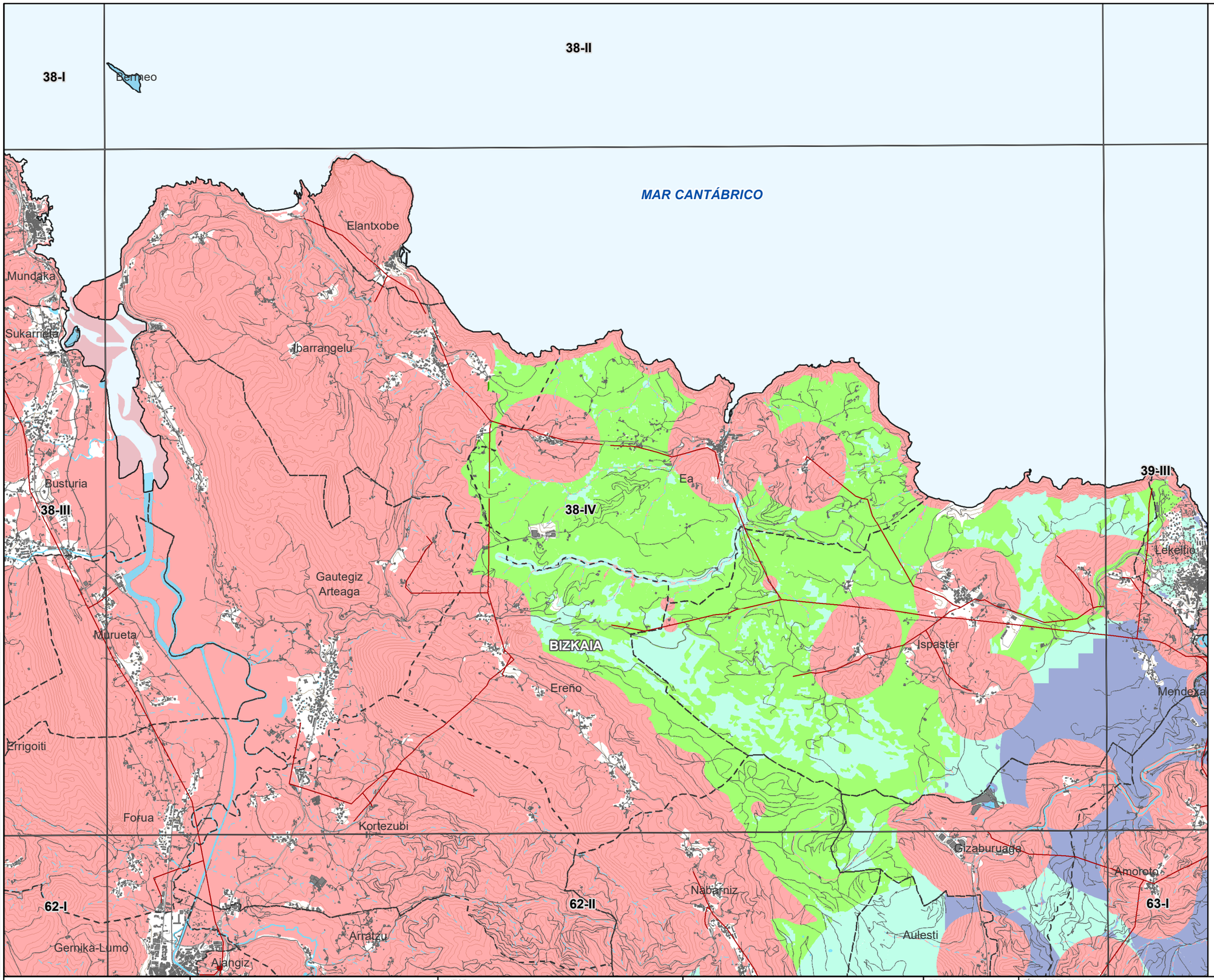

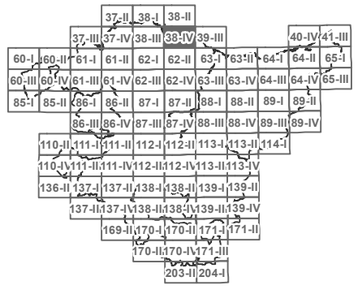

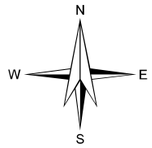

LEYENDA

- ZONAS DE LOCALIZACIÓN SELECCIONADA
- ZONAS DE EXCLUSIÓN

APTITUD

- ALTA
- MEDIA
- BAJA
- MUY BAJA

BASE CARTOGRÁFICA

- PARQUE EÓLICOS EXISTENTES
- SUBESTACIÓN ELÉCTRICA
- INFRAESTRUCTURA ELÉCTRICA
- RADAR METEOROLÓGICO
- LÍMITES MUNICIPALES

CODE:
PLANO: INICIAL / PROVISIONAL / DEFINITIVO

VER.	FECHA	DESCRIPCION	A.L.S.	M.C.D.	M.C.D.
			REAL	COMP.	APROB.

EUSKO JAURLARITZA — INDUSTRIA, TRANTSIZIO ENERGETIKO ETA JASANGARRITASUN SAILA
GOBIERNO VASCO — DEPARTAMENTO DE INDUSTRIA, TRANSICIÓN ENERGÉTICA Y SOSTENIBILIDAD

PROYECTO
ASISTENCIA TÉCNICA PARA LA ELABORACIÓN Y TRAMITACIÓN DEL PLAN TERRITORIAL SECTORIAL DE ENERGÍAS RENOVABLES EN EUSKADI.
NÚMERO DE EXPEDIENTE: DESMA/010SV/2022.
Código: P1744A

AUTOR
saitec engineering
aytasa abogados y técnicos asociados S.L.

ESCALA
1:50.280 — Numérica
490 0 490 980 1.470 m — Gráfica — Original UNE A-3

FECHA
NOVIEMBRE 2024

TÍTULO DEL PLANO
Título: PLANOS DE ORDENACIÓN TERRITORIAL
ZONIFICACIÓN ENERGÍA EÓLICA
DETALLE ZONIFICACIÓN CONJUNTA ENERGÍA EÓLICA

NOMBRE DEL PLANO
Nº PLANO: 1.2.4
Nº HOJA: 7

38-II

38-IV

39-III

63-II

62-II

63-I

MAR CANTÁBRICO

Lekeitio

Ispaster

Mendexa

BIZKAIA

Gizaburuaga

Amoroto

Berriatua

Ondarroa

GIPUZKOA

Mutriku

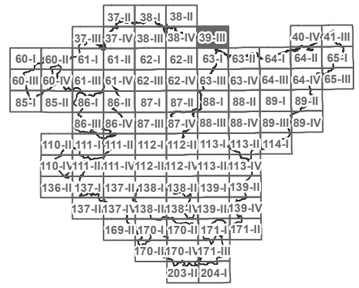

N

W E

S

LEYENDA

- ZONAS DE LOCALIZACIÓN SELECCIONADA
- ZONAS DE EXCLUSIÓN

APTITUD

- ALTA
- MEDIA
- BAJA
- MUY BAJA

BASE CARTOGRÁFICA

- PARQUE EÓLICOS EXISTENTES
- SUBESTACIÓN ELÉCTRICA
- INFRAESTRUCTURA ELÉCTRICA
- RADAR METEOROLÓGICO
- LÍMITES MUNICIPALES

CODE:

PLANO: ☐ INICIAL ■ PROVISIONAL ☐ DEFINITIVO

REV.	FECHA	DESCRIPCION	A.I.S.	M.C.D.	M.C.I.
			REAL	COMP.	PROP.

EUSKO JAURLARITZA GOBIERNO VASCO
INDUSTRIA, TRANTZIZIO ENERGETIKO ETA JASANGARRITASUN SAILA
DEPARTAMENTO DE INDUSTRIA, TRANSICIÓN ENERGÉTICA Y SOSTENIBILIDAD

PROYECTO
ASISTENCIA TÉCNICA PARA LA ELABORACIÓN Y TRAMITACIÓN DEL PLAN TERRITORIAL SECTORIAL DE ENERGÍAS RENOVABLES EN EUSKADI.
NÚMERO DE EXPEDIENTE: DESMA/010SV/2022.
Código: P1744A

AUTOR
saitec engineering
aytasa abogados y técnicos asociados S.L.

ESCALA
1:50.350
500 0 500 1.000 1.500 m
Numérica Gráfica Original UNE A-3

FECHA
NOVIEMBRE 2024

TÍTULO DEL PLANO
Título: PLANOS DE ORDENACIÓN TERRITORIAL
ZONIFICACIÓN ENERGÍA EÓLICA
DETALLE ZONIFICACIÓN CONJUNTA ENERGÍA EÓLICA

NOMBRE DEL PLANO

N° PLANO	Nº HOJA
1.2.4	8

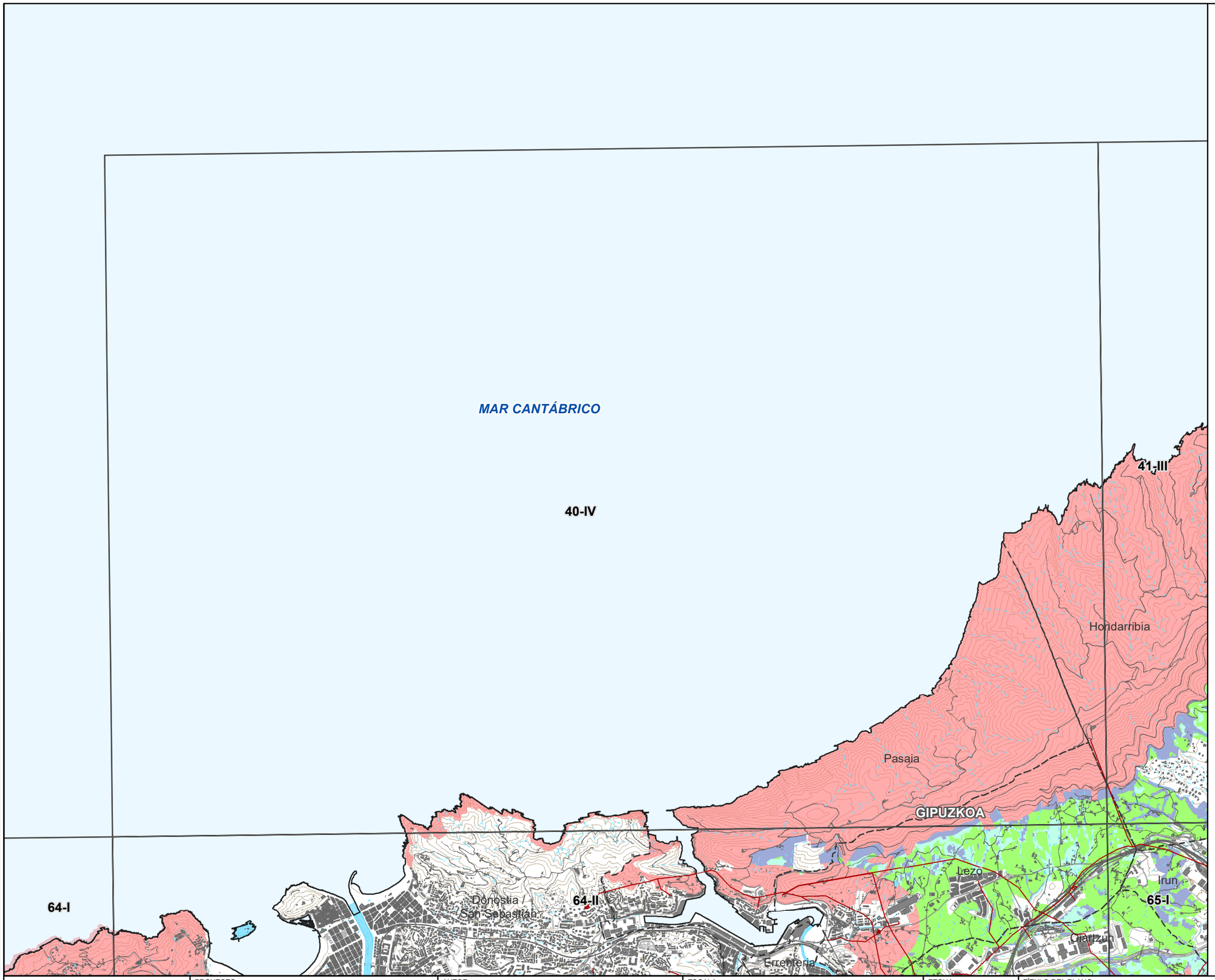

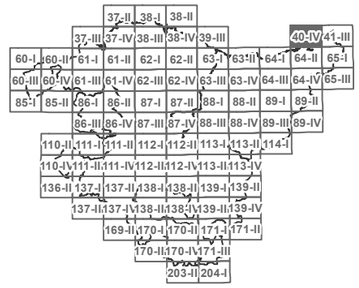

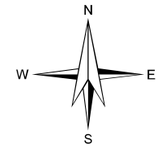

LEYENDA

- ZONAS DE LOCALIZACIÓN SELECCIONADA
- ZONAS DE EXCLUSIÓN

APTITUD

- ALTA
- MEDIA
- BAJA
- MUY BAJA

BASE CARTOGRÁFICA

- PARQUE EÓLICOS EXISTENTES
- SUBESTACIÓN ELÉCTRICA
- INFRAESTRUCTURA ELÉCTRICA
- RADAR METEOROLÓGICO
- LÍMITES MUNICIPALES

REV.	FECHA	DESCRIPCIÓN	REALIZ.	COMP.	APROB.
			A.L.S.	M.C.D.	M.C.G.

CODE:
PLANO: ☐ INICIAL ■ PROVISIONAL ☐ DEFINITIVO

EUSKO JAURLARITZA GOBIERNO VASCO
INDUSTRIA, TRANTSIZIO ENERGETIKO ETA JASANGARRITASUN SAILA
DEPARTAMENTO DE INDUSTRIA, TRANSICIÓN ENERGÉTICA Y SOSTENIBILIDAD

PROYECTO
ASISTENCIA TÉCNICA PARA LA ELABORACIÓN Y TRAMITACIÓN DEL PLAN TERRITORIAL SECTORIAL DE ENERGÍAS RENOVABLES EN EUSKADI.
NÚMERO DE EXPEDIENTE: DESMA/010SV/2022.
Código: P1744A

AUTOR
saitec engineering
aytasa abogados y técnicos asociados S.L.

ESCALA
1:50.560
Numérica
500 0 500 1.000 1.500 m
Gráfica
Original UNE A-3

FECHA
NOVIEMBRE 2024

TÍTULO DEL PLANO
Título: PLANOS DE ORDENACIÓN TERRITORIAL
ZONIFICACIÓN ENERGÍA EÓLICA
DETALLE ZONIFICACIÓN CONJUNTA ENERGÍA EÓLICA

NOMBRE DEL PLANO

Nº PLANO	Nº HOJA
1.2.4	9

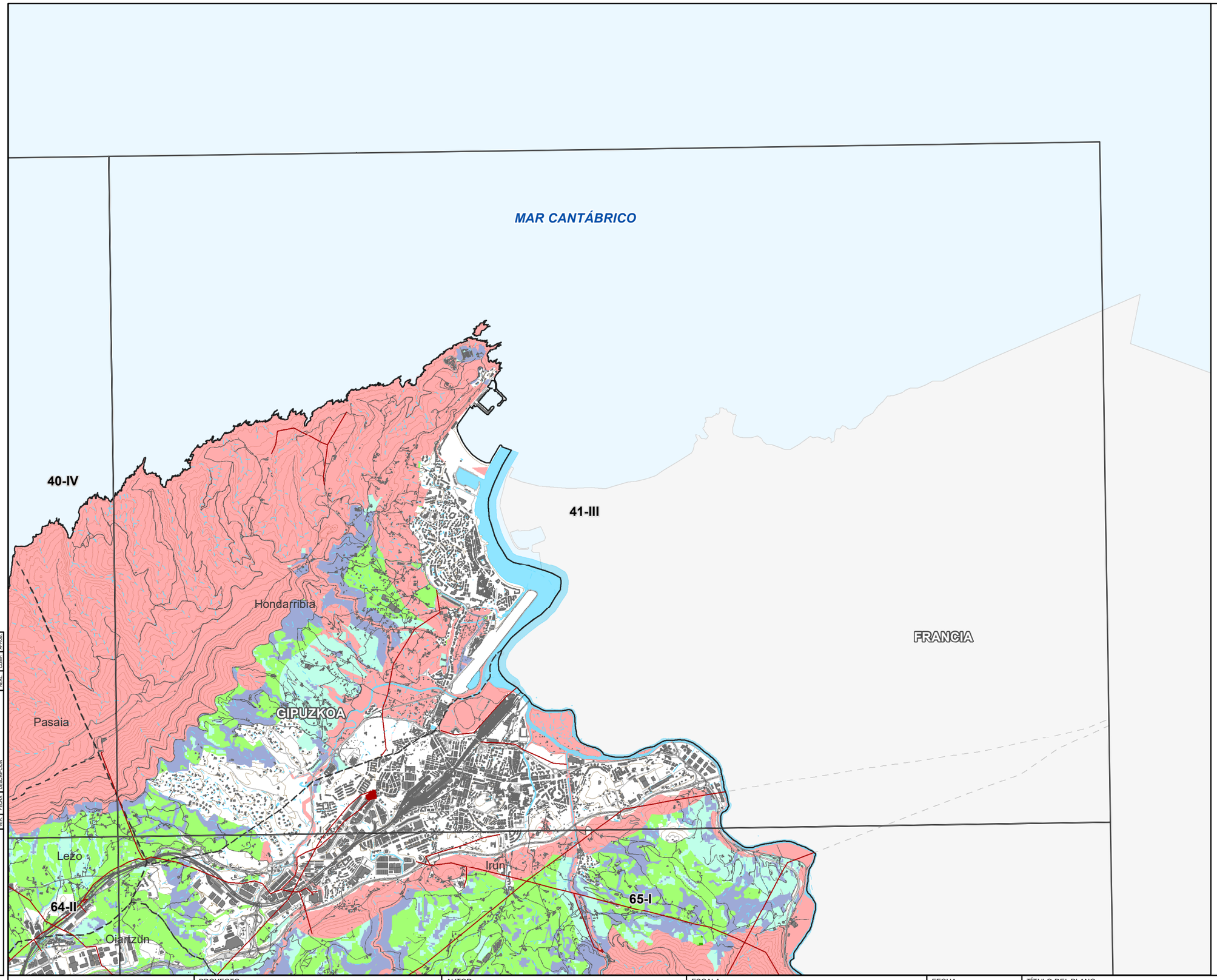

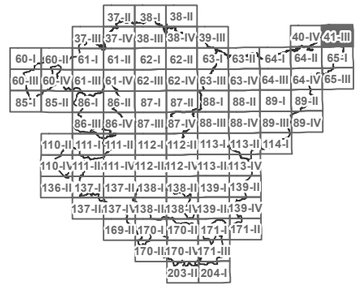

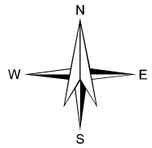

LEYENDA

- ZONAS DE LOCALIZACIÓN SELECCIONADA
- ZONAS DE EXCLUSIÓN

APTITUD

- ALTA
- MEDIA
- BAJA
- MUY BAJA

BASE CARTOGRÁFICA

- PARQUE EÓLICOS EXISTENTES
- SUBESTACIÓN ELÉCTRICA
- INFRAESTRUCTURA ELÉCTRICA
- RADAR METEOROLÓGICO
- LÍMITES MUNICIPALES

CODE:
PLANO: INICIAL / PROVISIONAL / DEFINITIVO

VER.	FECHA	DESCRIPCION	A.L.S. / REAL	M.C.D. / COMP.	M.C.D. / APROB.

EUSKO JAURLARITZA — INDUSTRIA, TRANTSIZIO ENERGETIKO ETA JASANGARRITASUN SAILA
GOBIERNO VASCO — DEPARTAMENTO DE INDUSTRIA, TRANSICIÓN ENERGÉTICA Y SOSTENIBILIDAD

PROYECTO
ASISTENCIA TÉCNICA PARA LA ELABORACIÓN Y TRAMITACIÓN DEL PLAN TERRITORIAL SECTORIAL DE ENERGÍAS RENOVABLES EN EUSKADI.
NÚMERO DE EXPEDIENTE: DESMA/010SV/2022.
Código: P1744A

AUTOR
saitec engineering
aytasa abogados y técnicos asociados S.L.

ESCALA
1:50.630 — Numérica
500 0 500 1.000 1.500 m — Gráfica
Original UNE A-3

FECHA
NOVIEMBRE 2024

TÍTULO DEL PLANO
Título: PLANOS DE ORDENACIÓN TERRITORIAL
ZONIFICACIÓN ENERGÍA EÓLICA
DETALLE ZONIFICACIÓN CONJUNTA ENERGÍA EÓLICA

NOMBRE DEL PLANO
Nº PLANO: 1.2.4
Nº HOJA: 10

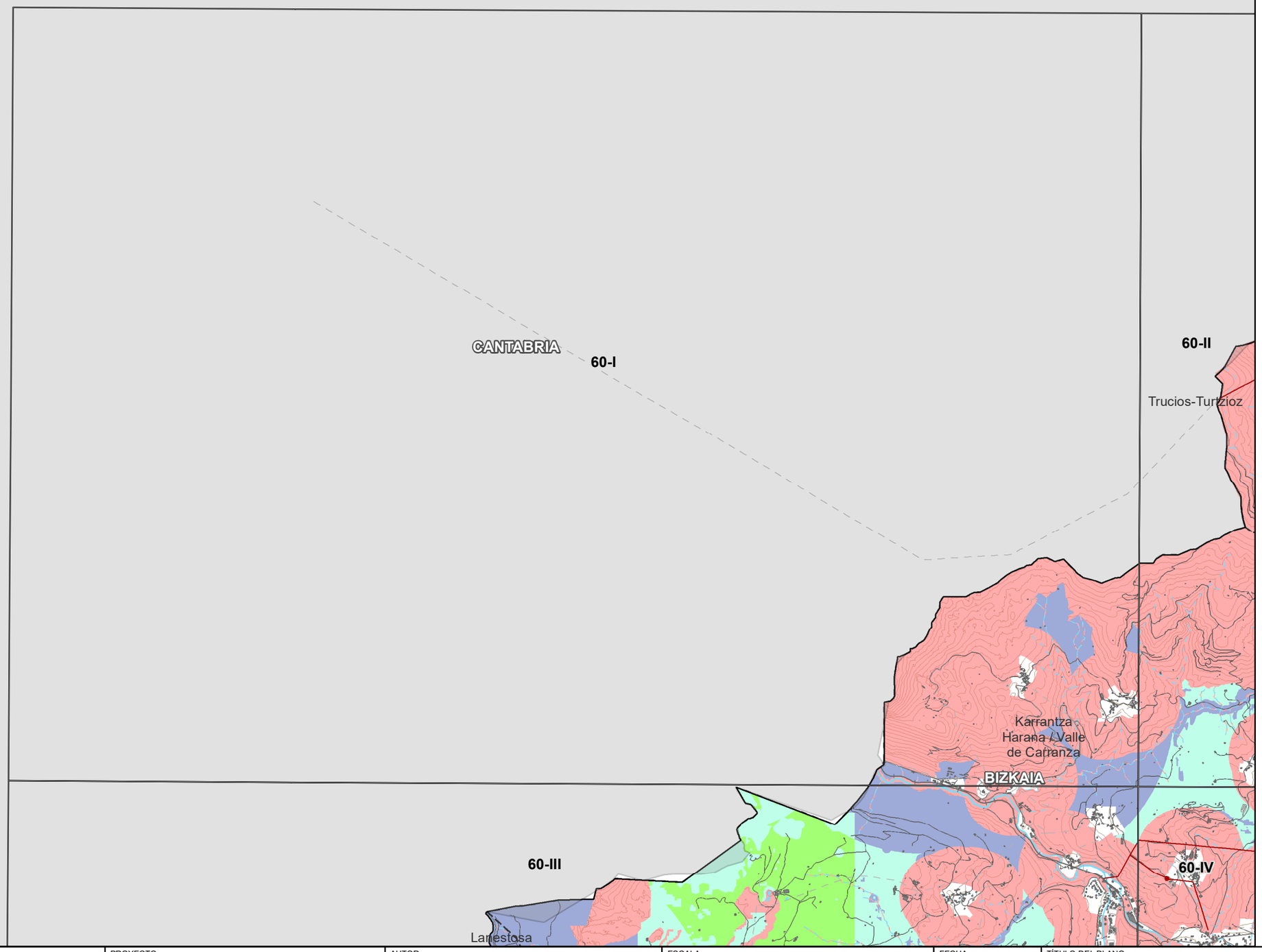

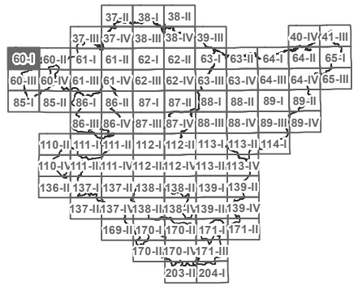

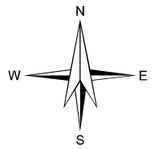

LEYENDA

- ZONAS DE LOCALIZACIÓN SELECCIONADA
- ZONAS DE EXCLUSIÓN

APTITUD

- ALTA
- MEDIA
- BAJA
- MUY BAJA

BASE CARTOGRÁFICA

- PARQUE EÓLICOS EXISTENTES
- SUBESTACIÓN ELÉCTRICA
- INFRAESTRUCTURA ELÉCTRICA
- RADAR METEOROLÓGICO
- LÍMITES MUNICIPALES

CODE:

PLANO: INICIAL / PROVISIONAL / DEFINITIVO

VER.	FECHA	DESCRIPCION	REAL	COMP.	APROB.
			A.L.S.	M.C.D.	M.C.D.

EUSKO JAURLARITZA — INDUSTRIA, TRANTSIZIO ENERGETIKO ETA JASANGARRITASUN SAILA
GOBIERNO VASCO — DEPARTAMENTO DE INDUSTRIA, TRANSICIÓN ENERGÉTICA Y SOSTENIBILIDAD

PROYECTO
ASISTENCIA TÉCNICA PARA LA ELABORACIÓN Y TRAMITACIÓN DEL PLAN TERRITORIAL SECTORIAL DE ENERGÍAS RENOVABLES EN EUSKADI.
NÚMERO DE EXPEDIENTE: DESMA/010SV/2022.
Código: P1744A

AUTOR
saitec engineering
aytasa abogados y técnicos asociados S.L.

ESCALA
1:50.370 — Numérica
500 0 500 1.000 1.500 m — Gráfica
Original UNE A-3

FECHA
NOVIEMBRE 2024

TÍTULO DEL PLANO
Título: PLANOS DE ORDENACIÓN TERRITORIAL
ZONIFICACIÓN ENERGÍA EÓLICA
DETALLE ZONIFICACIÓN CONJUNTA ENERGÍA EÓLICA

NOMBRE DEL PLANO
Nº PLANO: 1.2.4
Nº HOJA: 11

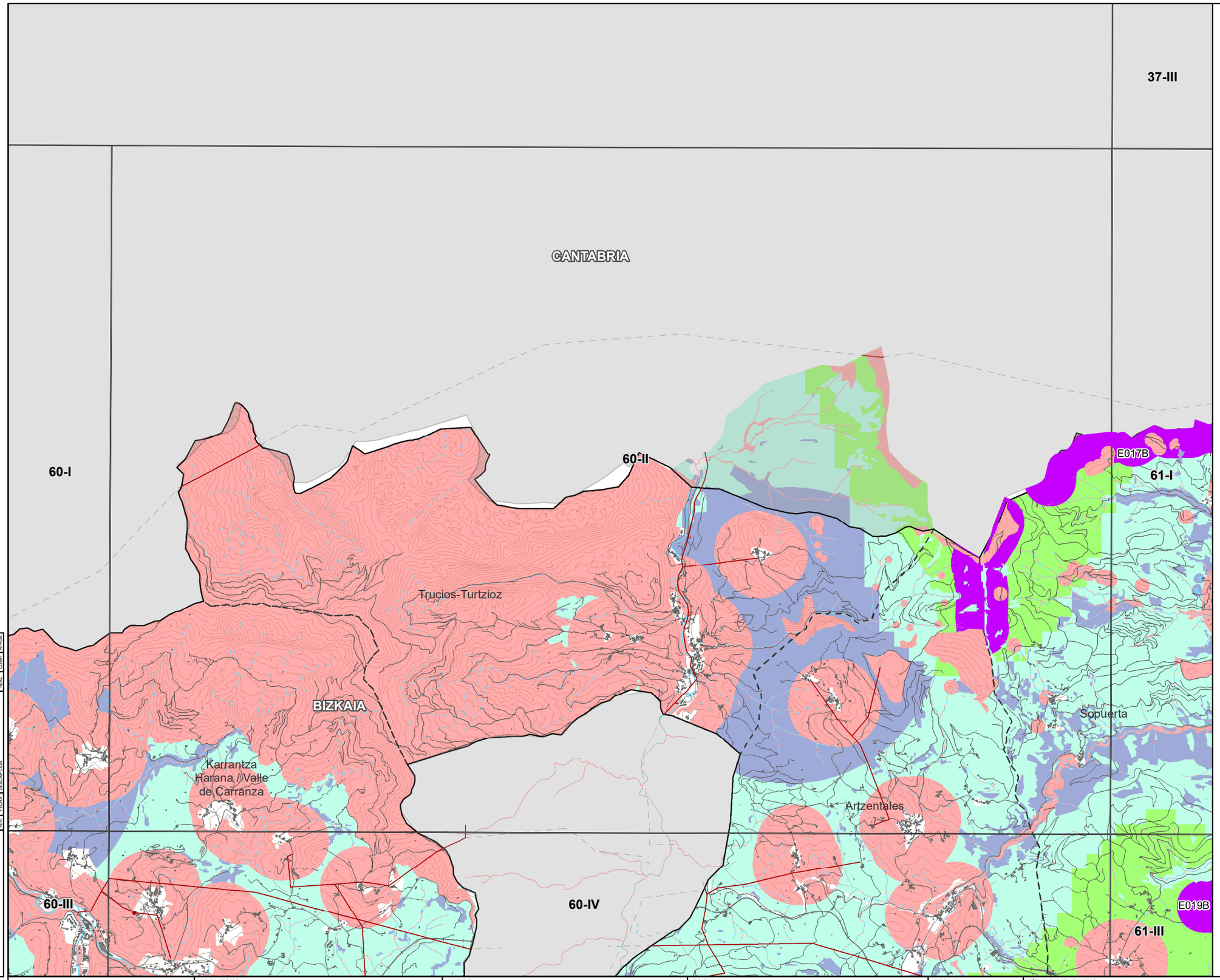

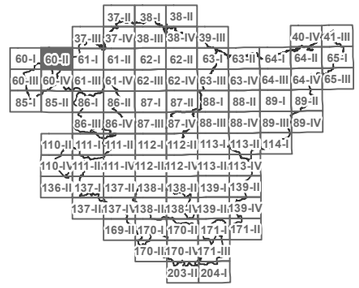

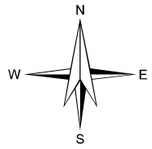

LEYENDA

- ZONAS DE LOCALIZACIÓN SELECCIONADA
- ZONAS DE EXCLUSIÓN

APTITUD

- ALTA
- MEDIA
- BAJA
- MUY BAJA

BASE CARTOGRÁFICA

- PARQUE EÓLICOS EXISTENTES
- SUBESTACIÓN ELÉCTRICA
- INFRAESTRUCTURA ELÉCTRICA
- RADAR METEOROLÓGICO
- LÍMITES MUNICIPALES

CODE:
PLANO: INICIAL / PROVISIONAL / DEFINITIVO

VER.	FECHA	DESCRIPCION	A.L.S.	M.C.D.	M.C.D.
			REAL	COMP.	APROB.

EUSKO JAURLARITZA — INDUSTRIA, TRANTSIZIO ENERGETIKO ETA JASANGARRITASUN SAILA
GOBIERNO VASCO — DEPARTAMENTO DE INDUSTRIA, TRANSICIÓN ENERGÉTICA Y SOSTENIBILIDAD

PROYECTO
ASISTENCIA TÉCNICA PARA LA ELABORACIÓN Y TRAMITACIÓN DEL PLAN TERRITORIAL SECTORIAL DE ENERGÍAS RENOVABLES EN EUSKADI.
NÚMERO DE EXPEDIENTE: DESMA/010SV/2022.
Código: P1744A

AUTOR
saitec engineering
aytasa abogados y técnicos asociados S.L.

ESCALA
1:50.300 — Numérica
500 0 500 1.000 1.500 m — Gráfica — Original UNE A-3

FECHA
NOVIEMBRE 2024

TÍTULO DEL PLANO
Título: PLANOS DE ORDENACIÓN TERRITORIAL
ZONIFICACIÓN ENERGÍA EÓLICA
DETALLE ZONIFICACIÓN CONJUNTA ENERGÍA EÓLICA

NOMBRE DEL PLANO
N° PLANO: 1.2.4
Nº HOJA: 12

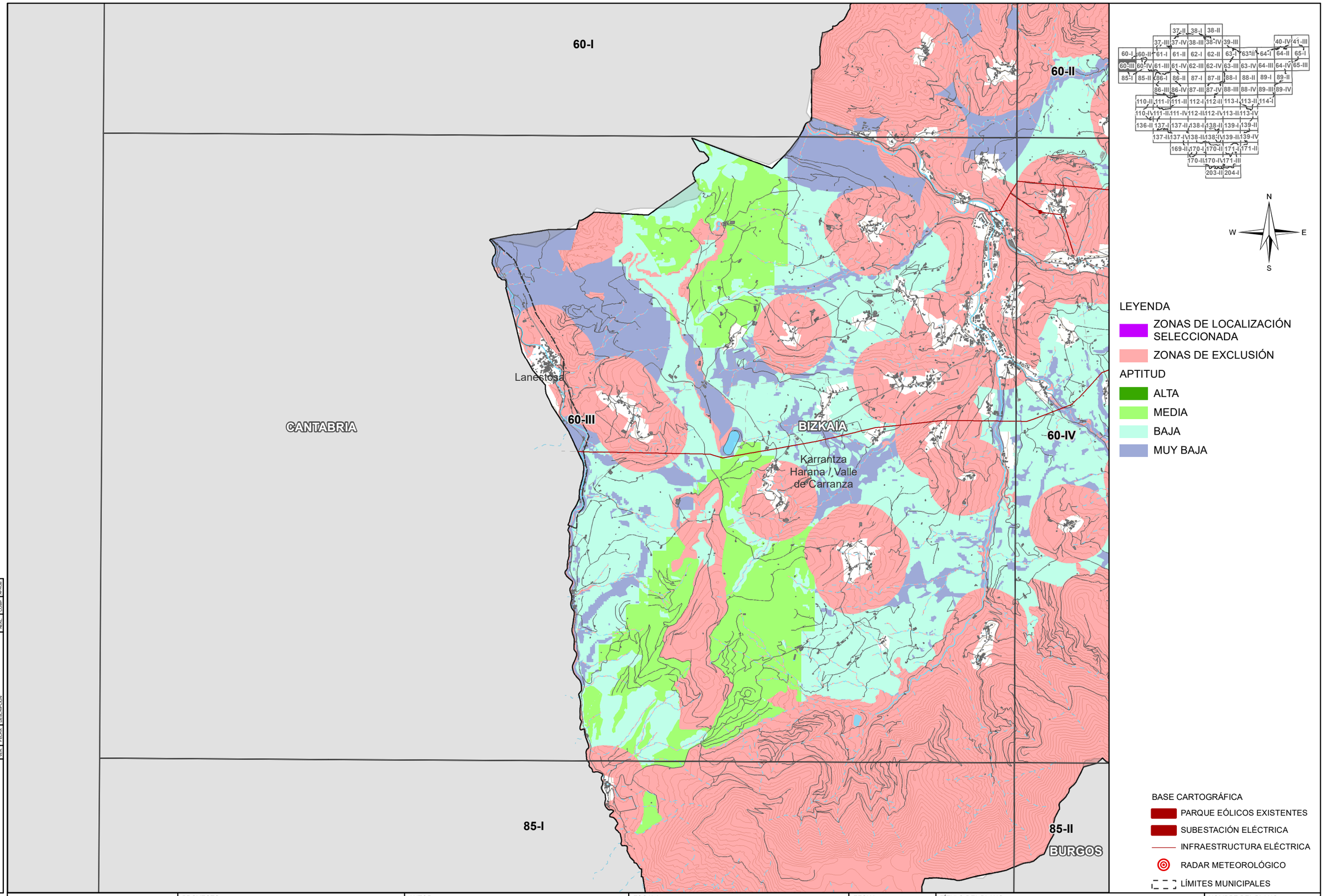

CODE:
PLANO: ☐ INICIAL ■ PROVISIONAL ☐ DEFINITIVO

VER.	FECHA	DESCRIPCIÓN	REVISADO	COMPROBADO	APROBADO
			A.L.S.	M.C.D.	M.C.G.

EUSKO JAURLARITZA GOBIERNO VASCO
INDUSTRIA, TRANTSIZIO ENERGETIKO ETA JASANGARRITASUN SAILA
DEPARTAMENTO DE INDUSTRIA, TRANSICIÓN ENERGÉTICA Y SOSTENIBILIDAD

PROYECTO
ASISTENCIA TÉCNICA PARA LA ELABORACIÓN Y TRAMITACIÓN DEL PLAN TERRITORIAL SECTORIAL DE ENERGÍAS RENOVABLES EN EUSKADI.
NÚMERO DE EXPEDIENTE: DESMA/010SV/2022.
Código: P1744A

AUTOR
saitec engineering
aytasa abogados y técnicos asociados S.L.

ESCALA
1:50.440
Numérica
500 0 500 1.000 1.500 m
Gráfica
Original UNE A-3

FECHA
NOVIEMBRE 2024

TÍTULO DEL PLANO
Título: PLANOS DE ORDENACIÓN TERRITORIAL
ZONIFICACIÓN ENERGÍA EÓLICA
DETALLE ZONIFICACIÓN CONJUNTA ENERGÍA EÓLICA

NOMBRE DEL PLANO

Nº PLANO	Nº HOJA
1.2.4	13

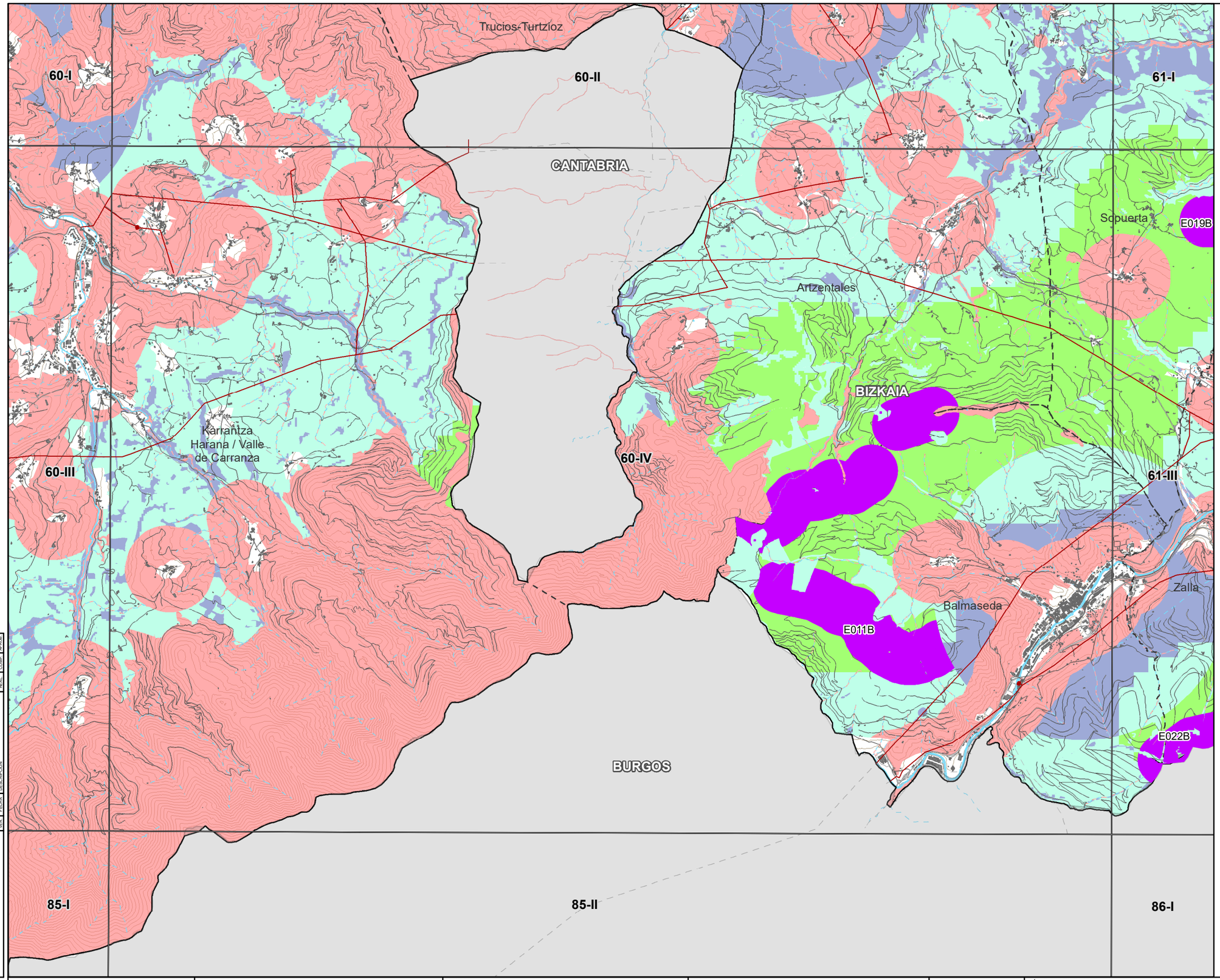

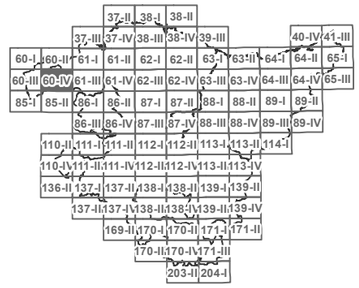

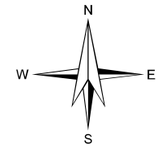

LEYENDA

- ZONAS DE LOCALIZACIÓN SELECCIONADA
- ZONAS DE EXCLUSIÓN

APTITUD

- ALTA
- MEDIA
- BAJA
- MUY BAJA

BASE CARTOGRÁFICA

- PARQUE EÓLICOS EXISTENTES
- SUBESTACIÓN ELÉCTRICA
- INFRAESTRUCTURA ELÉCTRICA
- RADAR METEOROLÓGICO
- LÍMITES MUNICIPALES

CODE:

PLANO: ☐ INICIAL ■ PROVISIONAL ☐ DEFINITIVO

REV.	FECHA	DESCRIPCION	A.I.S.	M.G.D.	M.C.I.
			REAL	COMP.	CHKD

EUSKO JAURLARITZA GOBIERNO VASCO
INDUSTRIA, TRANTSIZIO ENERGETIKO ETA JASANGARRITASUN SAILA
DEPARTAMENTO DE INDUSTRIA, TRANSICIÓN ENERGÉTICA Y SOSTENIBILIDAD

PROYECTO
ASISTENCIA TÉCNICA PARA LA ELABORACIÓN Y TRAMITACIÓN DEL PLAN TERRITORIAL SECTORIAL DE ENERGÍAS RENOVABLES EN EUSKADI.
NÚMERO DE EXPEDIENTE: DESMA/010SV/2022.
Código: P1744A

AUTOR
saitec engineering
aytasa abogados y técnicos asociados S.L.

ESCALA
1:50.370
500 0 500 1.000 1.500 m
Numérica | Gráfica | Original UNE A-3

FECHA
NOVIEMBRE 2024

TÍTULO DEL PLANO
Título: PLANOS DE ORDENACIÓN TERRITORIAL
ZONIFICACIÓN ENERGÍA EÓLICA
DETALLE ZONIFICACIÓN CONJUNTA ENERGÍA EÓLICA

NOMBRE DEL PLANO

N° PLANO	Nº HOJA
1.2.4	14

MAR CANTÁBRICO

CANTABRIA

BIZKAIA

37-III

37-IV

61-I

61-II

60-II

60-IV

61-III

61-IV

E017B

E019B

E026B

Zierbena

Muskiz

Abanto y Ciérvana-Abanto Zierbena

Ortuella

Santurtzi

Getxo

Leioa

Portugalete

Sestao

Valle de Trápaga-Trapagaran

Barakaldo

Sopuerta

Galdames

Güeñes

Alonsotegi

Zalla

Artzentales

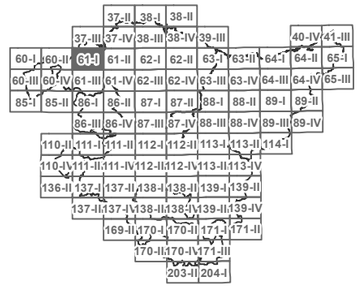

N

W E

S

LEYENDA

ZONAS DE LOCALIZACIÓN SELECCIONADA

ZONAS DE EXCLUSIÓN

APTITUD

ALTA

MEDIA

BAJA

MUY BAJA

BASE CARTOGRÁFICA

PARQUE EÓLICOS EXISTENTES

SUBESTACIÓN ELÉCTRICA

INFRAESTRUCTURA ELÉCTRICA

RADAR METEOROLÓGICO

LÍMITES MUNICIPALES

CODE:	VER.	FECHA	DESCRIPCIÓN	REAL.	COMP.	APRO.
PLANO: ☐ INICIAL ■ PROVISIONAL ☐ DEFINITIVO				A.I.S.	M.C.G.	M.C.G.

EUSKO JAURLARITZA GOBIERNO VASCO
INDUSTRIA, TRANTSIZIO ENERGETIKO ETA JASANGARRITASUN SAILA
DEPARTAMENTO DE INDUSTRIA, TRANSICIÓN ENERGÉTICA Y SOSTENIBILIDAD

PROYECTO
ASISTENCIA TÉCNICA PARA LA ELABORACIÓN Y TRAMITACIÓN DEL PLAN TERRITORIAL SECTORIAL DE ENERGÍAS RENOVABLES EN EUSKADI.
NÚMERO DE EXPEDIENTE: DESMA/010SV/2022.
Código: P1744A

AUTOR
saitec engineering
aytasa abogados y técnicos asociados S.L.

ESCALA
1:50.230
490 0 490 980 1.470 m
Numérica
Gráfica
Original UNE A-3

FECHA
NOVIEMBRE 2024

TÍTULO DEL PLANO
Título: PLANOS DE ORDENACIÓN TERRITORIAL
ZONIFICACIÓN ENERGÍA EÓLICA
DETALLE ZONIFICACIÓN CONJUNTA ENERGÍA EÓLICA

NOMBRE DEL PLANO

Nº PLANO 1.2.4

Nº HOJA 15

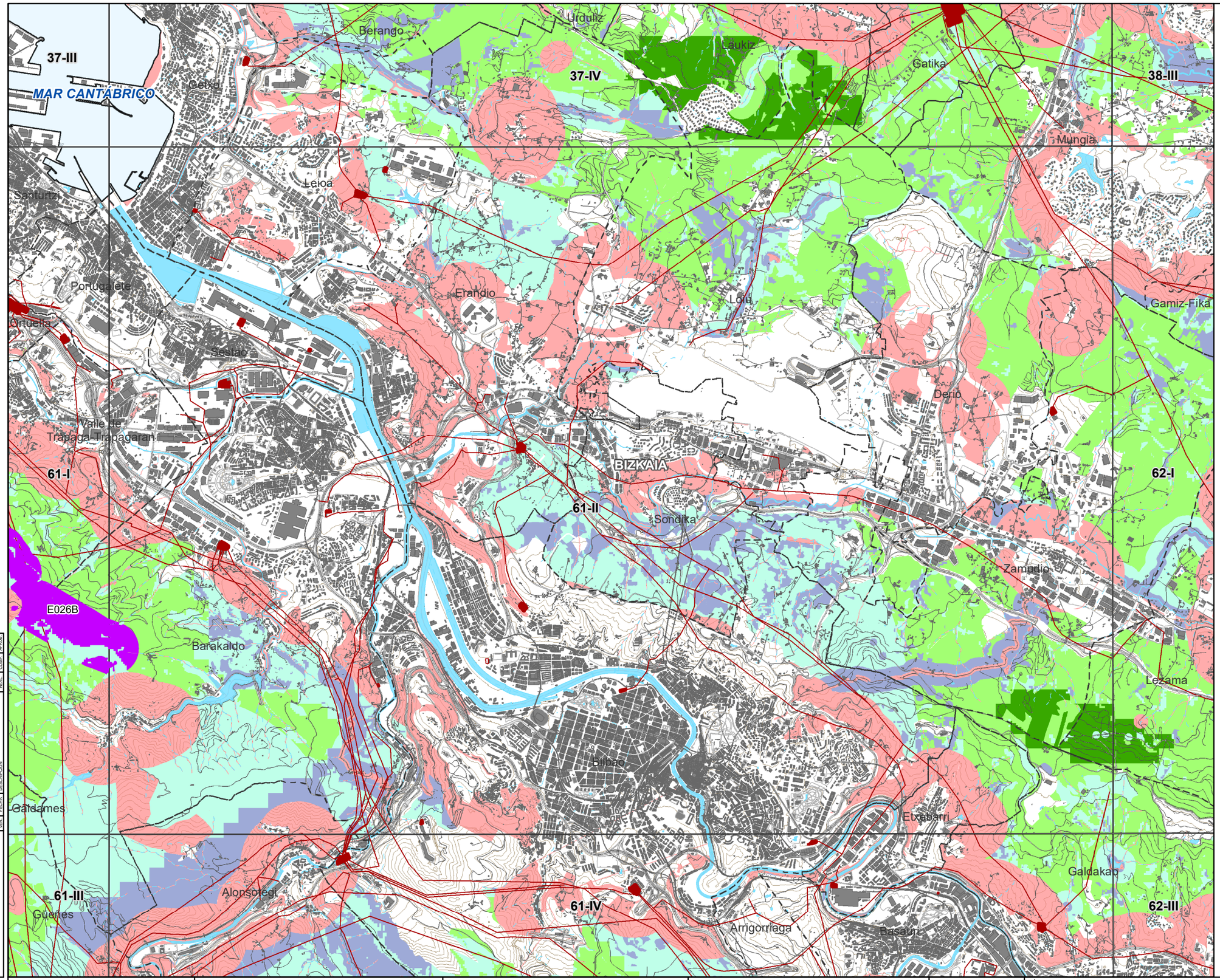

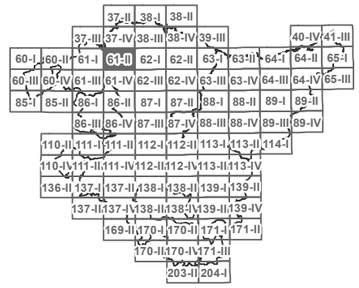

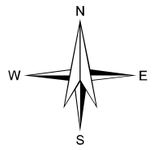

LEYENDA

ZONAS DE LOCALIZACIÓN SELECCIONADA

ZONAS DE EXCLUSIÓN

APTITUD

ALTA

MEDIA

BAJA

MUY BAJA

BASE CARTOGRÁFICA

PARQUE EÓLICOS EXISTENTES

SUBESTACIÓN ELÉCTRICA

INFRAESTRUCTURA ELÉCTRICA

RADAR METEOROLÓGICO

LÍMITES MUNICIPALES

REV.	FECHA	DESCRIPCIÓN	A.I.S.	M.G.D.	M.C.G.
			REVIS.	COMP.	APROB.

CODE:

PLANO: ☐ INICIAL ■ PROVISIONAL ☐ DEFINITIVO

EUSKO JAURLARITZA GOBIERNO VASCO
INDUSTRIA, TRANTSIZIO ENERGETIKO ETA JASANGARRITASUN SAILA
DEPARTAMENTO DE INDUSTRIA, TRANSICIÓN ENERGÉTICA Y SOSTENIBILIDAD

PROYECTO
ASISTENCIA TÉCNICA PARA LA ELABORACIÓN Y TRAMITACIÓN DEL PLAN TERRITORIAL SECTORIAL DE ENERGÍAS RENOVABLES EN EUSKADI.
NÚMERO DE EXPEDIENTE: DESMA/010SV/2022.
Código: P1744A

AUTOR
saitec engineering
aytasa abogados y técnicos asociados S.L.

ESCALA
1:50.220
490 0 490 980 1.470 m
Numérica
Gráfica
Original UNE A-3

FECHA
NOVIEMBRE 2024

TÍTULO DEL PLANO
Título: PLANOS DE ORDENACIÓN TERRITORIAL
ZONIFICACIÓN ENERGÍA EÓLICA
DETALLE ZONIFICACIÓN CONJUNTA ENERGÍA EÓLICA

NOMBRE DEL PLANO

Nº PLANO	Nº HOJA
1.2.4	16

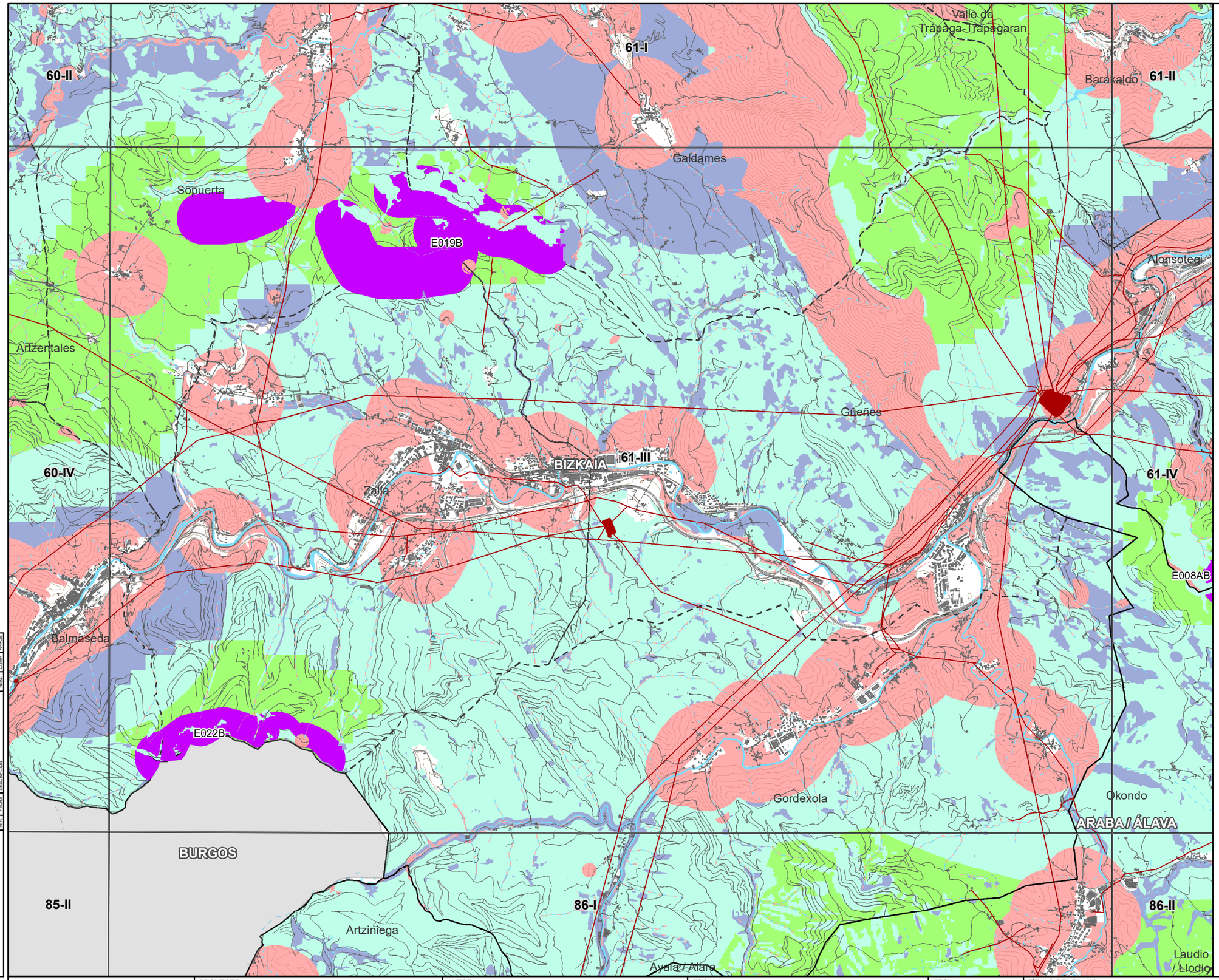

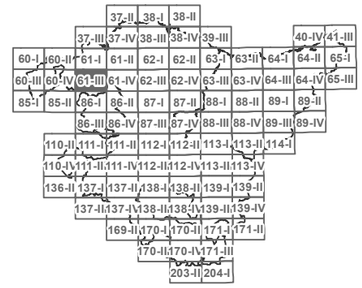

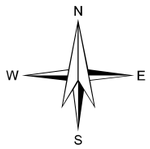

LEYENDA

- ZONAS DE LOCALIZACIÓN SELECCIONADA
- ZONAS DE EXCLUSIÓN

APTITUD

- ALTA
- MEDIA
- BAJA
- MUY BAJA

BASE CARTOGRÁFICA

- PARQUE EÓLICOS EXISTENTES
- SUBESTACIÓN ELÉCTRICA
- INFRAESTRUCTURA ELÉCTRICA
- RADAR METEOROLÓGICO
- LÍMITES MUNICIPALES

CODE:

PLANO: ☐ INICIAL ■ PROVISIONAL ☐ DEFINITIVO

VER.	FECHA	DESCRIPCION	A.E.S.	M.C.G.	M.C.G.

EUSKO JAURLARITZA GOBIERNO VASCO
INDUSTRIA, TRANTSIZIO ENERGETIKO ETA JASANGARRITASUN SAILA
DEPARTAMENTO DE INDUSTRIA, TRANSICIÓN ENERGÉTICA Y SOSTENIBILIDAD

PROYECTO
ASISTENCIA TÉCNICA PARA LA ELABORACIÓN Y TRAMITACIÓN DEL PLAN TERRITORIAL SECTORIAL DE ENERGÍAS RENOVABLES EN EUSKADI.
NÚMERO DE EXPEDIENTE: DESMA/010SV/2022.
Código: P1744A

AUTOR
saitec engineering
aytasa abogados y técnicos asociados S.L.

ESCALA
1:50.300
500 0 500 1.000 1.500 m
Numérica
Gráfica
Original UNE A-3

FECHA
NOVIEMBRE 2024

TÍTULO DEL PLANO
Título: PLANOS DE ORDENACIÓN TERRITORIAL
ZONIFICACIÓN ENERGÍA EÓLICA
DETALLE ZONIFICACIÓN CONJUNTA ENERGÍA EÓLICA

NOMBRE DEL PLANO

Nº PLANO	Nº HOJA
1.2.4	17

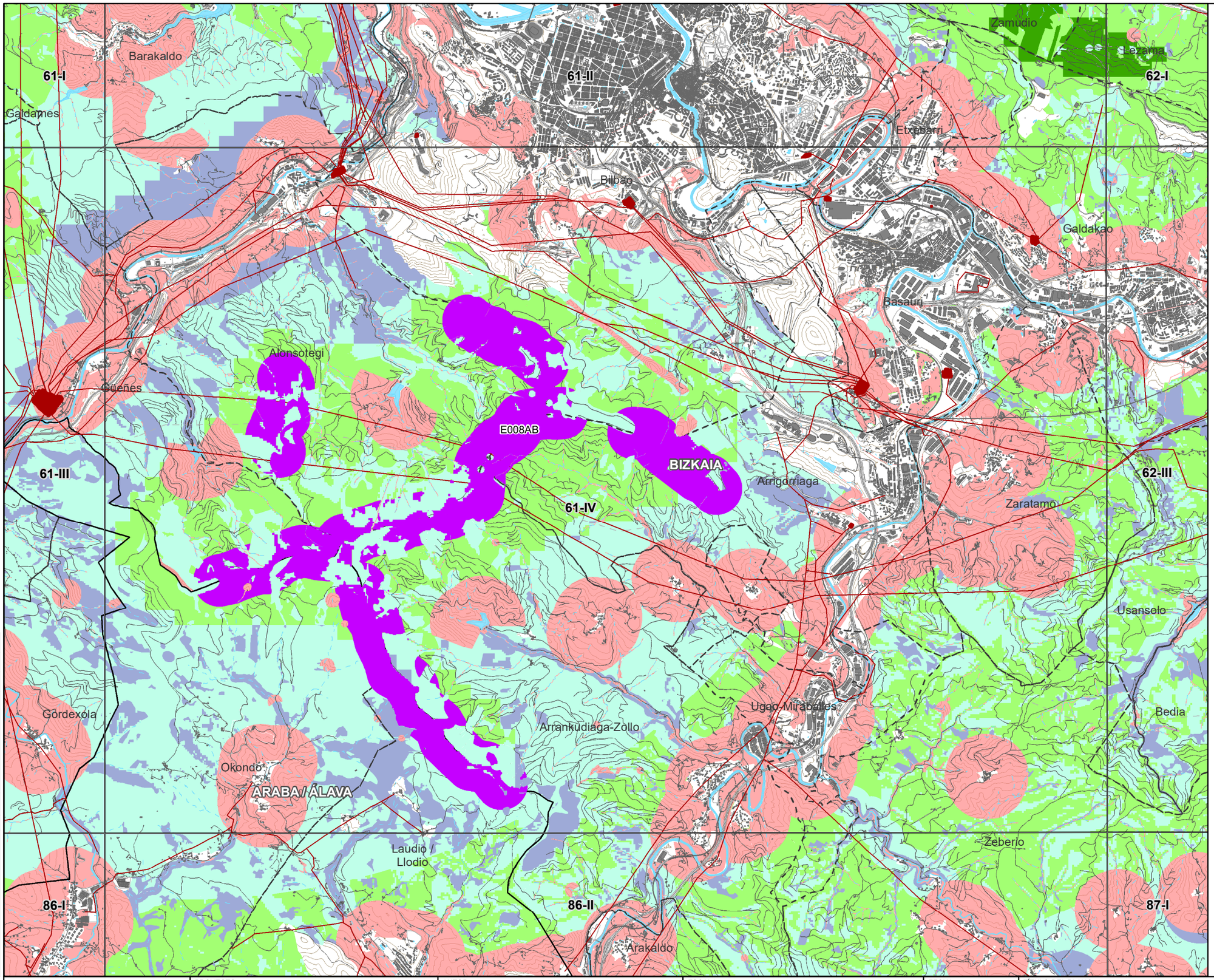

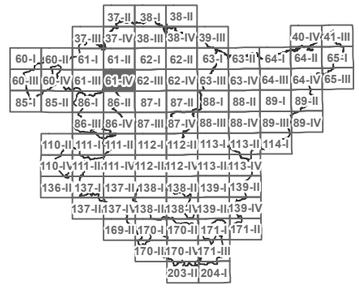

N
W E
S

LEYENDA

- ZONAS DE LOCALIZACIÓN SELECCIONADA
- ZONAS DE EXCLUSIÓN

APTITUD

- ALTA
- MEDIA
- BAJA
- MUY BAJA

BASE CARTOGRÁFICA

- PARQUE EÓLICOS EXISTENTES
- SUBESTACIÓN ELÉCTRICA
- INFRAESTRUCTURA ELÉCTRICA
- RADAR METEOROLÓGICO
- LÍMITES MUNICIPALES

CODE:
PLANO: INICIAL / PROVISIONAL / DEFINITIVO

VER.	FECHA	DESCRIPCIÓN	A.L.S. REAL	M.C.D. COMP.	M.C.D. APROB.

EUSKO JAURLARITZA — INDUSTRIA, TRANTSIZIO ENERGETIKO ETA JASANGARRITASUN SAILA
GOBIERNO VASCO — DEPARTAMENTO DE INDUSTRIA, TRANSICIÓN ENERGÉTICA Y SOSTENIBILIDAD

PROYECTO
ASISTENCIA TÉCNICA PARA LA ELABORACIÓN Y TRAMITACIÓN DEL PLAN TERRITORIAL SECTORIAL DE ENERGÍAS RENOVABLES EN EUSKADI.
NÚMERO DE EXPEDIENTE: DESMA/010SV/2022.
Código: P1744A

AUTOR
saitec engineering
aytasa abogados y técnicos asociados S.L.

ESCALA
1:50.290 — Numérica
500 0 500 1.000 1.500 m — Gráfica — Original UNE A-3

FECHA
NOVIEMBRE 2024

TÍTULO DEL PLANO
Título: PLANOS DE ORDENACIÓN TERRITORIAL
ZONIFICACIÓN ENERGÍA EÓLICA
DETALLE ZONIFICACIÓN CONJUNTA ENERGÍA EÓLICA

NOMBRE DEL PLANO
Nº PLANO: 1.2.4
Nº HOJA: 18

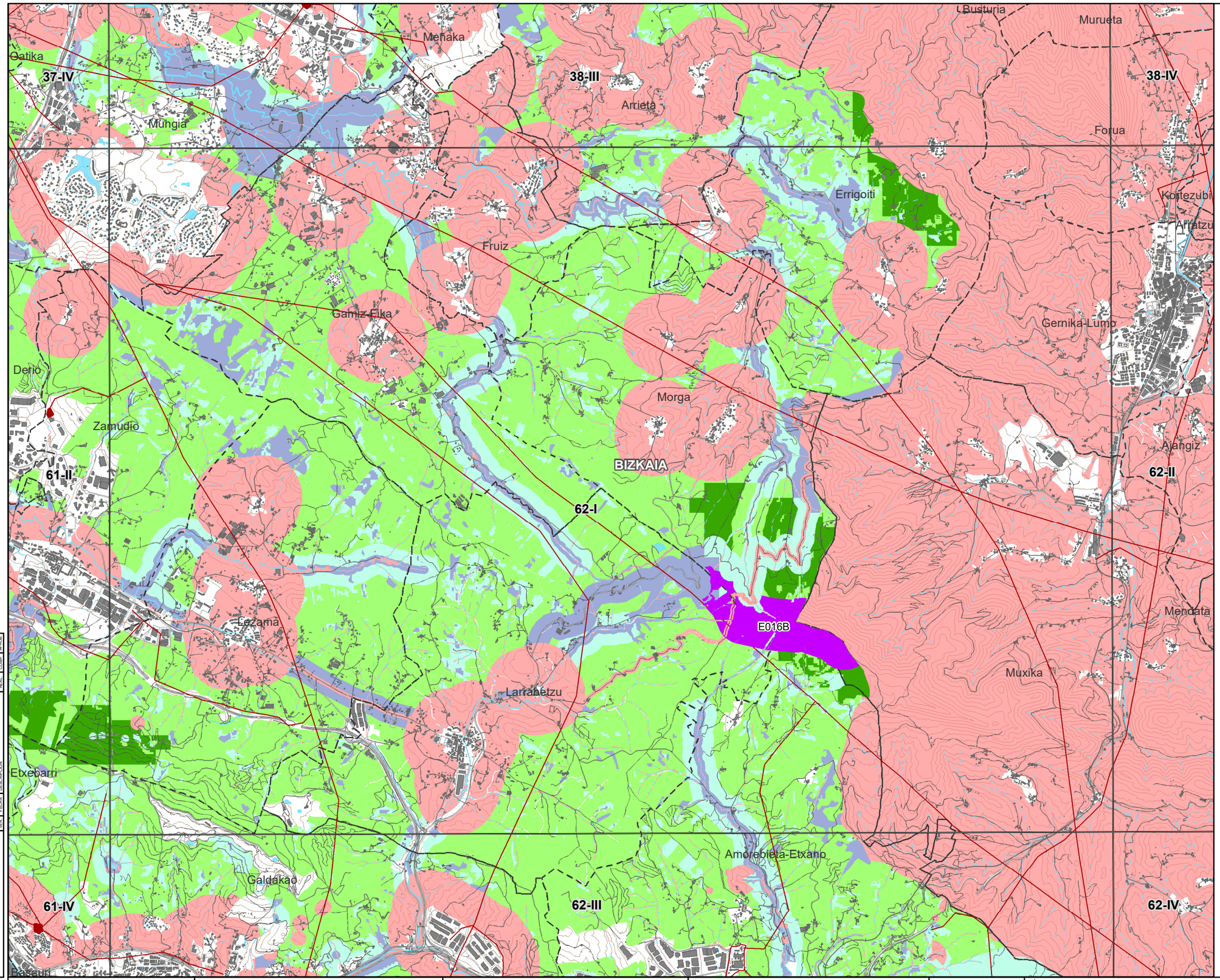

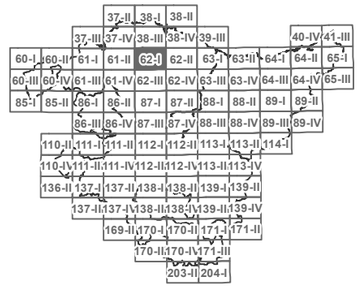

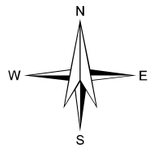

LEYENDA

- ZONAS DE LOCALIZACIÓN SELECCIONADA
- ZONAS DE EXCLUSIÓN

APTITUD

- ALTA
- MEDIA
- BAJA
- MUY BAJA

BASE CARTOGRÁFICA

- PARQUE EÓLICOS EXISTENTES
- SUBESTACIÓN ELÉCTRICA
- INFRAESTRUCTURA ELÉCTRICA
- RADAR METEOROLÓGICO
- LÍMITES MUNICIPALES

CODE:
PLANO: INICIAL / PROVISIONAL / DEFINITIVO

VER.	FECHA	DESCRIPCION	REAL	COMP.	APROB.
			A.L.S.	M.C.D.	M.C.D.

EUSKO JAURLARITZA — INDUSTRIA, TRANTSIZIO ENERGETIKO ETA JASANGARRITASUN SAILA
GOBIERNO VASCO — DEPARTAMENTO DE INDUSTRIA, TRANSICIÓN ENERGÉTICA Y SOSTENIBILIDAD

PROYECTO
ASISTENCIA TÉCNICA PARA LA ELABORACIÓN Y TRAMITACIÓN DEL PLAN TERRITORIAL SECTORIAL DE ENERGÍAS RENOVABLES EN EUSKADI.
NÚMERO DE EXPEDIENTE: DESMA/010SV/2022.
Código: P1744A

AUTOR
saitec engineering
aytasa abogados y técnicos asociados S.L.

ESCALA
1:50.280 — Numérica
490 0 490 980 1.470 m — Gráfica
Original UNE A-3

FECHA
NOVIEMBRE 2024

TÍTULO DEL PLANO
Título: PLANOS DE ORDENACIÓN TERRITORIAL
ZONIFICACIÓN ENERGÍA EÓLICA
DETALLE ZONIFICACIÓN CONJUNTA ENERGÍA EÓLICA

NOMBRE DEL PLANO
Nº PLANO: 1.2.4
Nº HOJA: 19

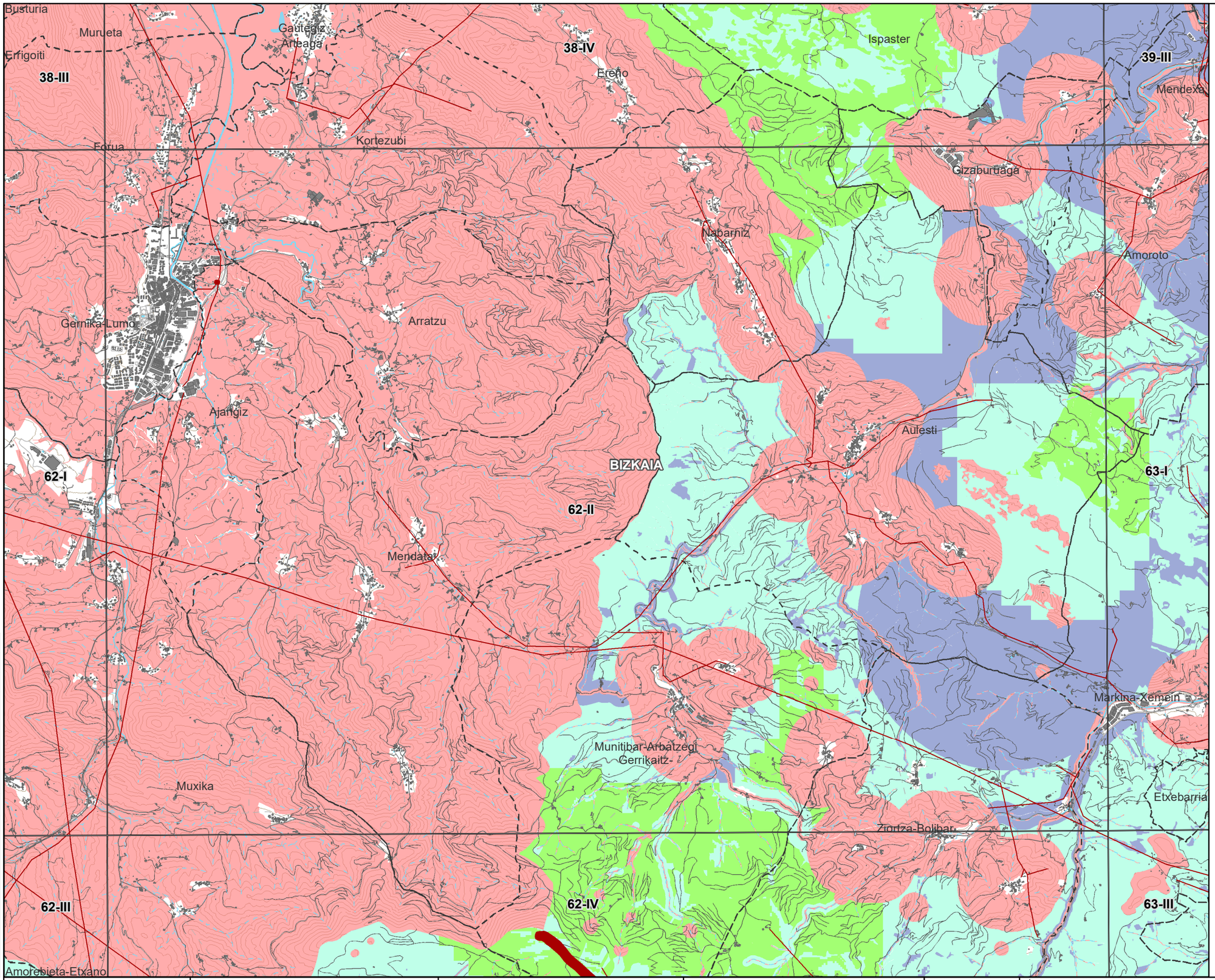

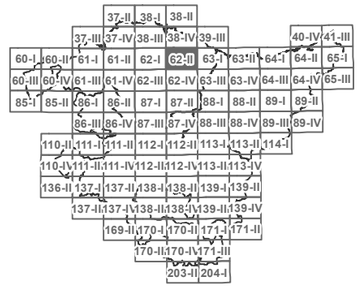

LEYENDA

- ZONAS DE LOCALIZACIÓN SELECCIONADA
- ZONAS DE EXCLUSIÓN

APTITUD

- ALTA
- MEDIA
- BAJA
- MUY BAJA

BASE CARTOGRÁFICA

- PARQUE EÓLICOS EXISTENTES
- SUBESTACIÓN ELÉCTRICA
- INFRAESTRUCTURA ELÉCTRICA
- RADAR METEOROLÓGICO
- LÍMITES MUNICIPALES

CODE:
PLANO: INICIAL / PROVISIONAL / DEFINITIVO

VER.	FECHA	DESCRIPCION	REAL	COMP	APROB
			A.L.S.	M.C.D.	M.C.D.

EUSKO JAURLARITZA — INDUSTRIA, TRANTSIZIO ENERGETIKO ETA JASANGARRITASUN SAILA
GOBIERNO VASCO — DEPARTAMENTO DE INDUSTRIA, TRANSICIÓN ENERGÉTICA Y SOSTENIBILIDAD

PROYECTO
ASISTENCIA TÉCNICA PARA LA ELABORACIÓN Y TRAMITACIÓN DEL PLAN TERRITORIAL SECTORIAL DE ENERGÍAS RENOVABLES EN EUSKADI.
NÚMERO DE EXPEDIENTE: DESMA/010SV/2022.
Código: P1744A

AUTOR
saitec engineering
aytasa abogados y técnicos asociados S.L.

ESCALA
1:50.350 — Numérica
500 0 500 1.000 1.500 m — Gráfica
Original UNE A-3

FECHA
NOVIEMBRE 2024

TÍTULO DEL PLANO
Título: PLANOS DE ORDENACIÓN TERRITORIAL
ZONIFICACIÓN ENERGÍA EÓLICA
DETALLE ZONIFICACIÓN CONJUNTA ENERGÍA EÓLICA

NOMBRE DEL PLANO
Nº PLANO: 1.2.4
Nº HOJA: 20

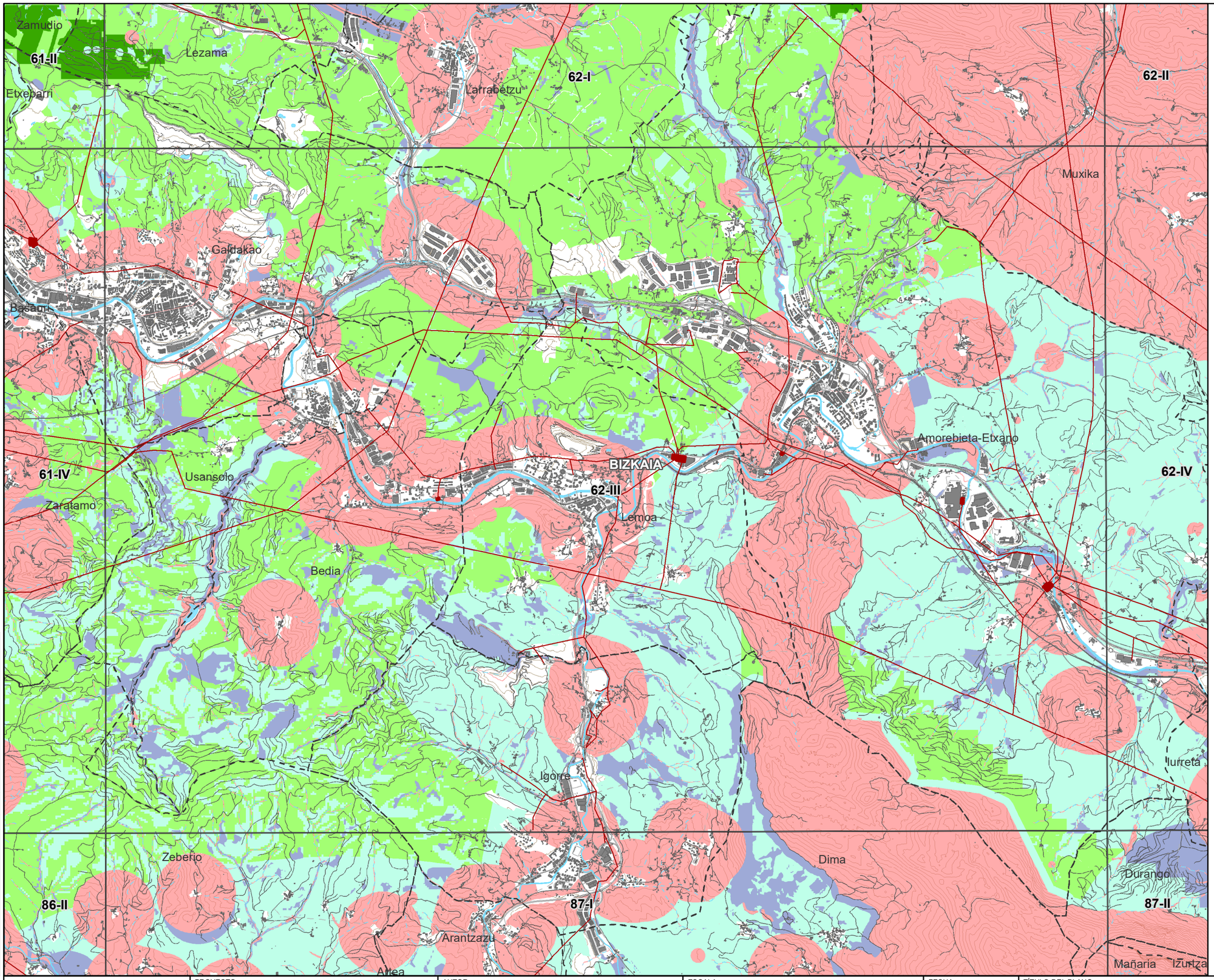

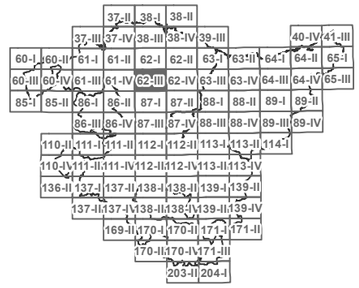

N
W E
S

LEYENDA

- ZONAS DE LOCALIZACIÓN SELECCIONADA
- ZONAS DE EXCLUSIÓN

APTITUD

- ALTA
- MEDIA
- BAJA
- MUY BAJA

BASE CARTOGRÁFICA

- PARQUE EÓLICOS EXISTENTES
- SUBESTACIÓN ELÉCTRICA
- INFRAESTRUCTURA ELÉCTRICA
- RADAR METEOROLÓGICO
- LÍMITES MUNICIPALES

CODE:
PLANO: INICIAL / PROVISIONAL / DEFINITIVO

VER.	FECHA	DESCRIPCION	A.L.S.	M.C.D.	M.C.D.
			REAL	COMP.	APROB.

EUSKO JAURLARITZA — INDUSTRIA, TRANTSIZIO ENERGETIKO ETA JASANGARRITASUN SAILA
GOBIERNO VASCO — DEPARTAMENTO DE INDUSTRIA, TRANSICIÓN ENERGÉTICA Y SOSTENIBILIDAD

PROYECTO
ASISTENCIA TÉCNICA PARA LA ELABORACIÓN Y TRAMITACIÓN DEL PLAN TERRITORIAL SECTORIAL DE ENERGÍAS RENOVABLES EN EUSKADI.
NÚMERO DE EXPEDIENTE: DESMA/010SV/2022.
Código: P1744A

AUTOR
saitec engineering
aytasa abogados y técnicos asociados S.L.

ESCALA
1:50.350 — Numérica
500 0 500 1.000 1.500 m — Gráfica
Original UNE A-3

FECHA
NOVIEMBRE 2024

TÍTULO DEL PLANO
Título: PLANOS DE ORDENACIÓN TERRITORIAL
ZONIFICACIÓN ENERGÍA EÓLICA
DETALLE ZONIFICACIÓN CONJUNTA ENERGÍA EÓLICA

NOMBRE DEL PLANO
N° PLANO 1.2.4
Nº HOJA 21

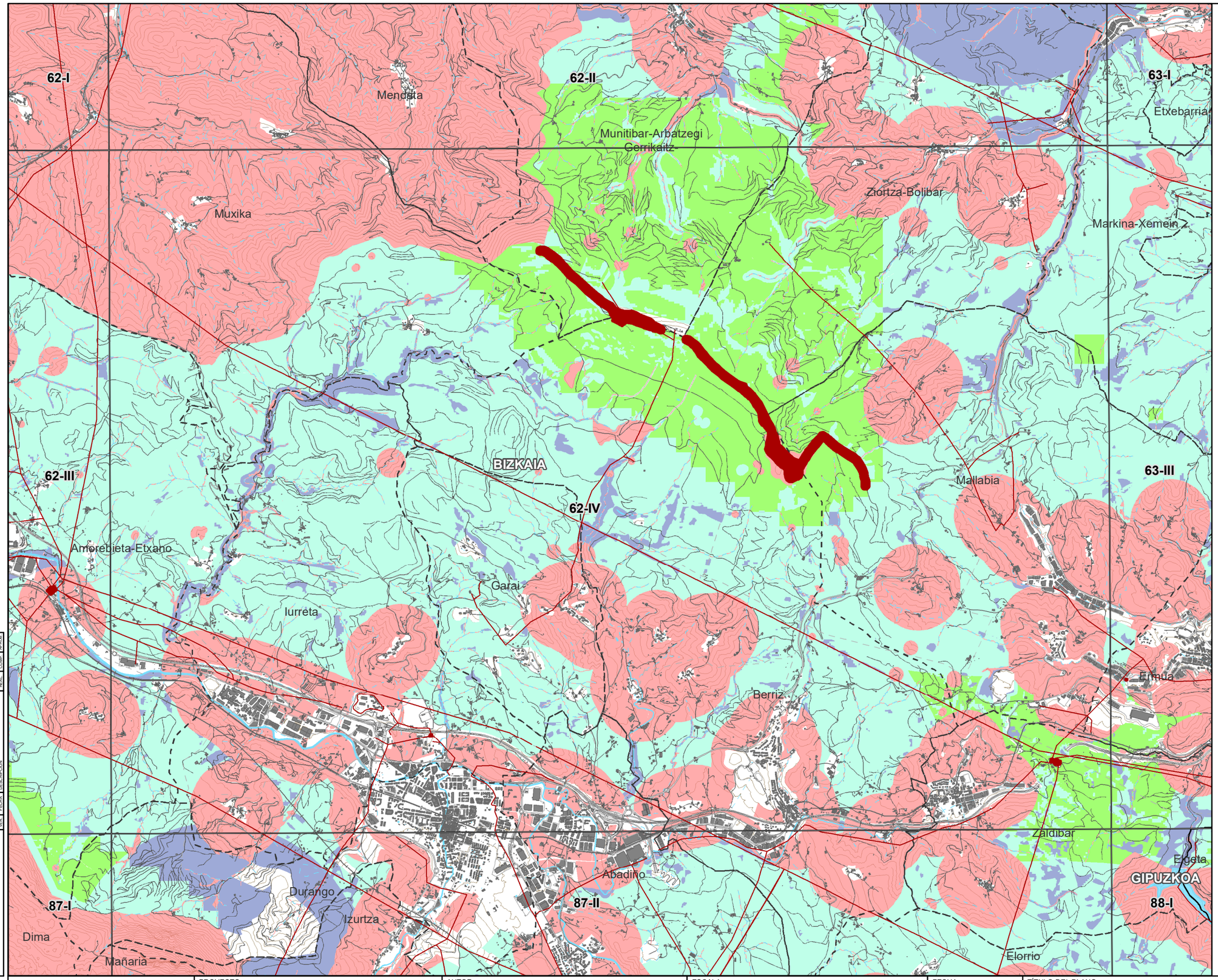

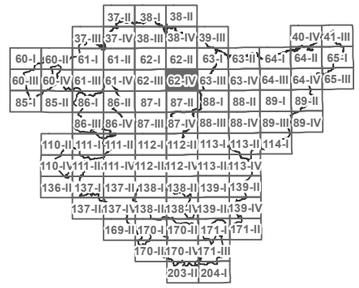

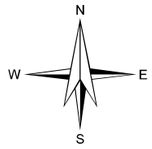

LEYENDA

- ZONAS DE LOCALIZACIÓN SELECCIONADA
- ZONAS DE EXCLUSIÓN

APTITUD

- ALTA
- MEDIA
- BAJA
- MUY BAJA

BASE CARTOGRÁFICA

- PARQUE EÓLICOS EXISTENTES
- SUBESTACIÓN ELÉCTRICA
- INFRAESTRUCTURA ELÉCTRICA
- RADAR METEOROLÓGICO
- LÍMITES MUNICIPALES

CODE:
PLANO: ☐ INICIAL ■ PROVISIONAL ☐ DEFINITIVO

VER.	FECHA	DESCRIPCIÓN	REALIZ.	COMPR.	APROB.
			A.L.S.	M.C.D.	M.C.D.

EUSKO JAURLARITZA GOBIERNO VASCO
INDUSTRIA, TRANTZIZIO ENERGETIKO ETA JASANGARRITASUN SAILA
DEPARTAMENTO DE INDUSTRIA, TRANSICIÓN ENERGÉTICA Y SOSTENIBILIDAD

PROYECTO
ASISTENCIA TÉCNICA PARA LA ELABORACIÓN Y TRAMITACIÓN DEL PLAN TERRITORIAL SECTORIAL DE ENERGÍAS RENOVABLES EN EUSKADI.
NÚMERO DE EXPEDIENTE: DESMA/010SV/2022.
Código: P1744A

AUTOR
saitec engineering
aytasa abogados y técnicos asociados S.L.

ESCALA
1:50.420
Numérica
500 0 500 1.000 1.500 m
Gráfica
Original UNE A-3

FECHA
NOVIEMBRE 2024

TÍTULO DEL PLANO
Título: PLANOS DE ORDENACIÓN TERRITORIAL
ZONIFICACIÓN ENERGÍA EÓLICA
DETALLE ZONIFICACIÓN CONJUNTA ENERGÍA EÓLICA

NOMBRE DEL PLANO

Nº PLANO	Nº HOJA
1.2.4	22

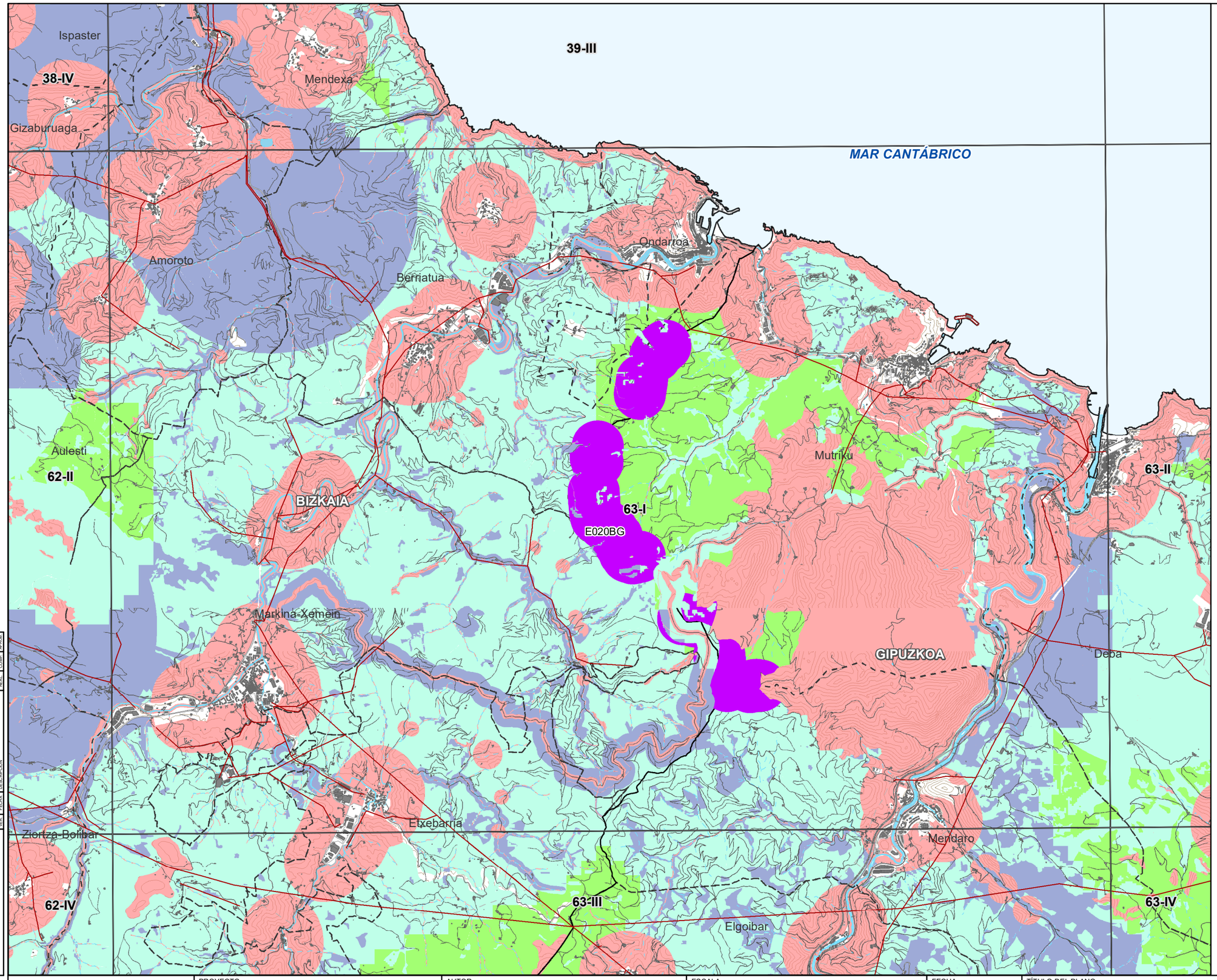

LEYENDA

- ZONAS DE LOCALIZACIÓN SELECCIONADA
- ZONAS DE EXCLUSIÓN

APTITUD

- ALTA
- MEDIA
- BAJA
- MUY BAJA

BASE CARTOGRÁFICA

- PARQUE EÓLICOS EXISTENTES
- SUBESTACIÓN ELÉCTRICA
- INFRAESTRUCTURA ELÉCTRICA
- RADAR METEOROLÓGICO
- LÍMITES MUNICIPALES

CODE:
PLANO: ☐ INICIAL ■ PROVISIONAL ☐ DEFINITIVO

VER.	FECHA	DESCRIPCIÓN	AUTOR	COMP.	M.C.D.
			A.I.S.	M.C.D.	

EUSKO JAURLARITZA GOBIERNO VASCO
INDUSTRIA, TRANTZIZIO ENERGETIKO ETA JASANGARRITASUN SAILA
DEPARTAMENTO DE INDUSTRIA, TRANSICIÓN ENERGÉTICA Y SOSTENIBILIDAD

PROYECTO
ASISTENCIA TÉCNICA PARA LA ELABORACIÓN Y TRAMITACIÓN DEL PLAN TERRITORIAL SECTORIAL DE ENERGÍAS RENOVABLES EN EUSKADI.
NÚMERO DE EXPEDIENTE: DESMA/010SV/2022.
Código: P1744A

AUTOR
saitec engineering
aytasa abogados y técnicos asociados S.L.

ESCALA
1:50.420
500 0 500 1.000 1.500 m
Numérica | Gráfica | Original UNE A-3

FECHA
NOVIEMBRE 2024

TÍTULO DEL PLANO
Título: PLANOS DE ORDENACIÓN TERRITORIAL
ZONIFICACIÓN ENERGÍA EÓLICA
DETALLE ZONIFICACIÓN CONJUNTA ENERGÍA EÓLICA

NOMBRE DEL PLANO

Nº PLANO	Nº HOJA
1.2.4	23

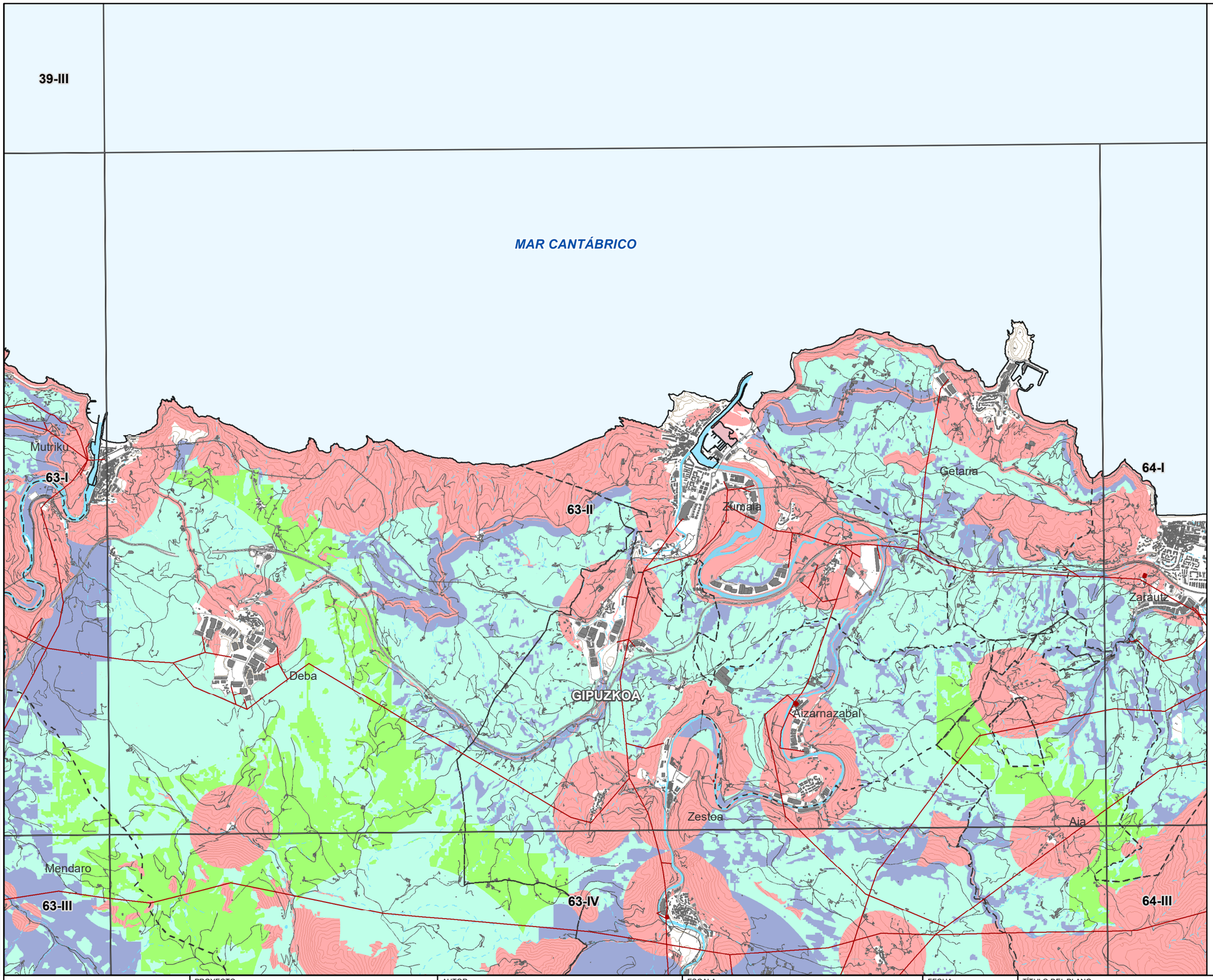

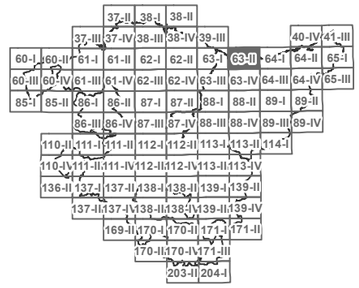

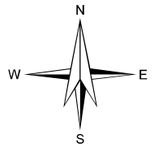

LEYENDA

- ZONAS DE LOCALIZACIÓN SELECCIONADA
- ZONAS DE EXCLUSIÓN

APTITUD

- ALTA
- MEDIA
- BAJA
- MUY BAJA

BASE CARTOGRÁFICA

- PARQUE EÓLICOS EXISTENTES
- SUBESTACIÓN ELÉCTRICA
- INFRAESTRUCTURA ELÉCTRICA
- RADAR METEOROLÓGICO
- LÍMITES MUNICIPALES

CODE:

PLANO: INICIAL / PROVISIONAL / DEFINITIVO

VER.	FECHA	DESCRIPCION	A.L.S.	M.C.D.	M.C.D.
			REAL	COMP.	APROB.

EUSKO JAURLARITZA — INDUSTRIA, TRANTSIZIO ENERGETIKO ETA JASANGARRITASUN SAILA

GOBIERNO VASCO — DEPARTAMENTO DE INDUSTRIA, TRANSICIÓN ENERGÉTICA Y SOSTENIBILIDAD

PROYECTO
ASISTENCIA TÉCNICA PARA LA ELABORACIÓN Y TRAMITACIÓN DEL PLAN TERRITORIAL SECTORIAL DE ENERGÍAS RENOVABLES EN EUSKADI.
NÚMERO DE EXPEDIENTE: DESMA/010SV/2022.
Código: P1744A

AUTOR
saitec engineering
aytasa abogados y técnicos asociados S.L.

ESCALA
1:50.490 — Numérica
500 0 500 1.000 1.500 m — Gráfica — Original UNE A-3

FECHA
NOVIEMBRE 2024

TÍTULO DEL PLANO
Título: PLANOS DE ORDENACIÓN TERRITORIAL
ZONIFICACIÓN ENERGÍA EÓLICA
DETALLE ZONIFICACIÓN CONJUNTA ENERGÍA EÓLICA

NOMBRE DEL PLANO

N° PLANO: 1.2.4

Nº HOJA: 24

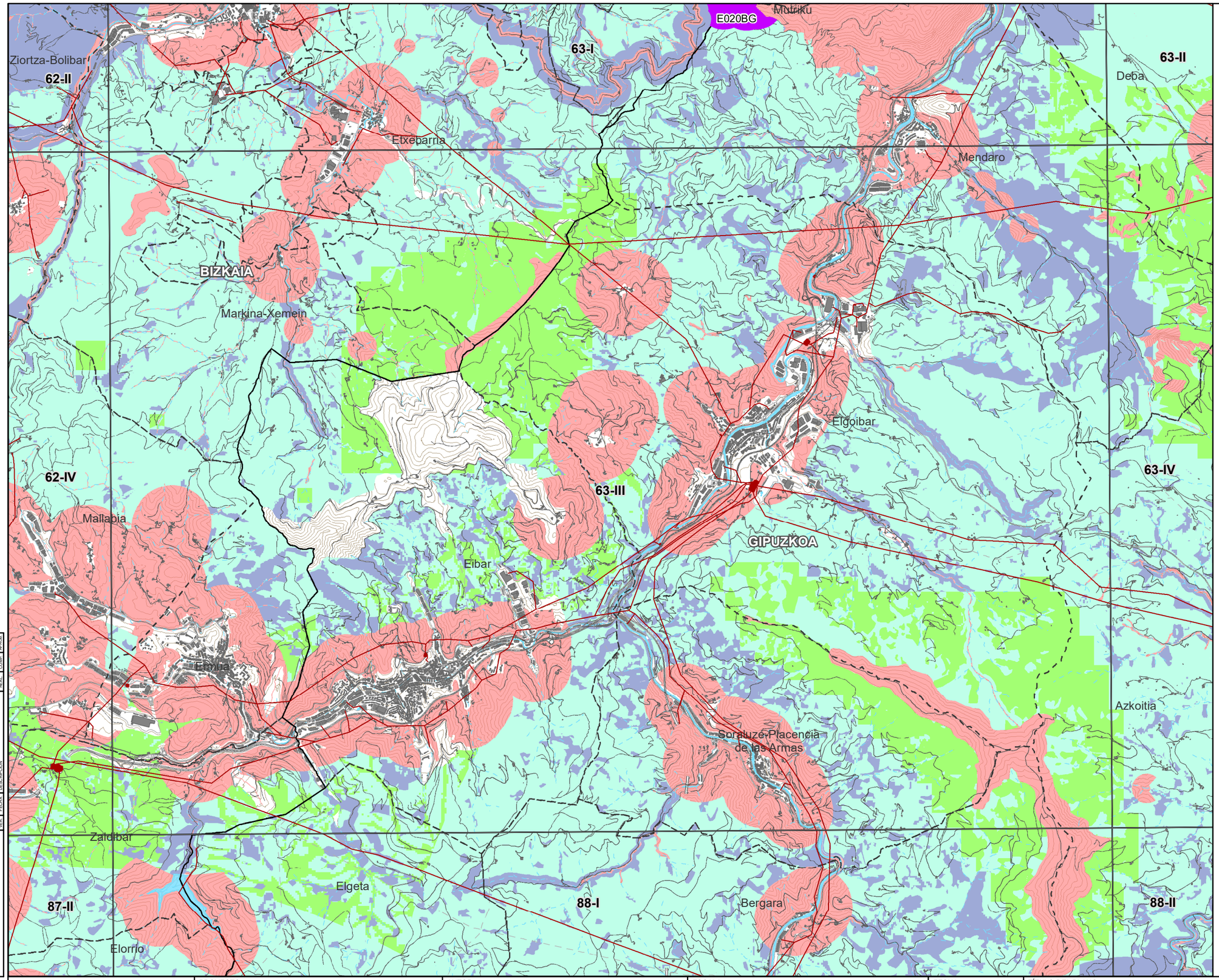

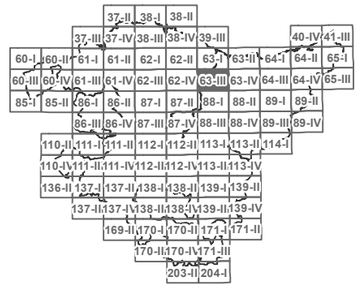

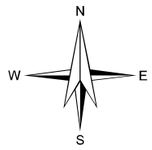

LEYENDA

ZONAS DE LOCALIZACIÓN SELECCIONADA

ZONAS DE EXCLUSIÓN

APTITUD

ALTA

MEDIA

BAJA

MUY BAJA

BASE CARTOGRÁFICA

PARQUE EÓLICOS EXISTENTES

SUBESTACIÓN ELÉCTRICA

INFRAESTRUCTURA ELÉCTRICA

RADAR METEOROLÓGICO

LÍMITES MUNICIPALES

CODE:

PLANO: ☐ INICIAL ■ PROVISIONAL ☐ DEFINITIVO

VER.	FECHA	DESCRIPCIÓN	REALIZ.	COMP.	APROB.
			A.L.E.	M.C.D.	M.C.D.

EUSKO JAURLARITZA GOBIERNO VASCO
INDUSTRIA, TRANTZIZIO ENERGETIKO ETA JASANGARRITASUN SAILA
DEPARTAMENTO DE INDUSTRIA, TRANSICIÓN ENERGÉTICA Y SOSTENIBILIDAD

PROYECTO
ASISTENCIA TÉCNICA PARA LA ELABORACIÓN Y TRAMITACIÓN DEL PLAN TERRITORIAL SECTORIAL DE ENERGÍAS RENOVABLES EN EUSKADI.
NÚMERO DE EXPEDIENTE: DESMA/010SV/2022.
Código: P1744A

AUTOR
saitec engineering
aytasa abogados y técnicos asociados S.L.

ESCALA
1:50.490
Numérica
500 0 500 1.000 1.500 m
Gráfica
Original UNE A-3

FECHA
NOVIEMBRE 2024

TÍTULO DEL PLANO
Título: PLANOS DE ORDENACIÓN TERRITORIAL
ZONIFICACIÓN ENERGÍA EÓLICA
DETALLE ZONIFICACIÓN CONJUNTA ENERGÍA EÓLICA

NOMBRE DEL PLANO

Nº PLANO	Nº HOJA
1.2.4	25

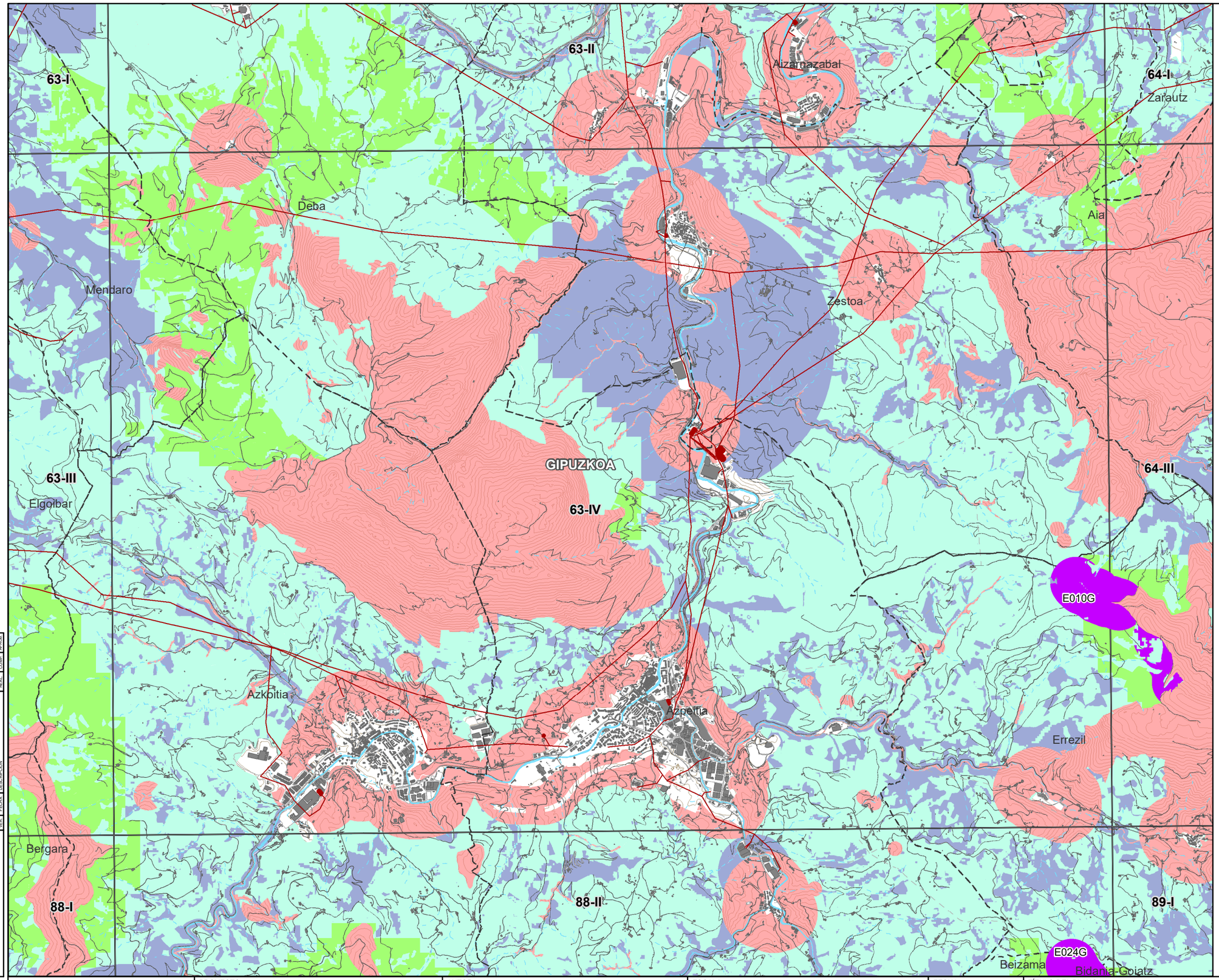

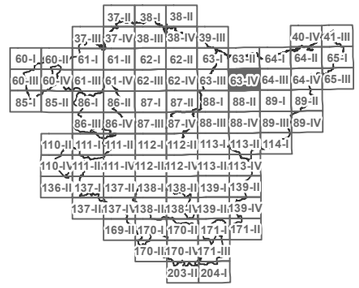

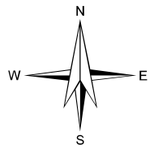

LEYENDA

ZONAS DE LOCALIZACIÓN SELECCIONADA

ZONAS DE EXCLUSIÓN

APTITUD

ALTA

MEDIA

BAJA

MUY BAJA

BASE CARTOGRÁFICA

PARQUE EÓLICOS EXISTENTES

SUBESTACIÓN ELÉCTRICA

INFRAESTRUCTURA ELÉCTRICA

RADAR METEOROLÓGICO

LÍMITES MUNICIPALES

REV.	FECHA	DESCRIPCIÓN	ELAB.	REVIS.	COMP.	APROB.

CODE:

PLANO: ☐ INICIAL ■ PROVISIONAL ☐ DEFINITIVO

EUSKO JAURLARITZA GOBIERNO VASCO
INDUSTRIA, TRANTSIZIO ENERGETIKO ETA JASANGARRITASUN SAILA
DEPARTAMENTO DE INDUSTRIA, TRANSICIÓN ENERGÉTICA Y SOSTENIBILIDAD

PROYECTO
ASISTENCIA TÉCNICA PARA LA ELABORACIÓN Y TRAMITACIÓN DEL PLAN TERRITORIAL SECTORIAL DE ENERGÍAS RENOVABLES EN EUSKADI.
NÚMERO DE EXPEDIENTE: DESMA/010SV/2022.
Código: P1744A

AUTOR
saitec engineering
aytasa abogados y técnicos asociados S.L.

ESCALA
1:50.560
500 0 500 1.000 1.500 m
Numérica Gráfica Original UNE A-3

FECHA
NOVIEMBRE 2024

TÍTULO DEL PLANO
Título: PLANOS DE ORDENACIÓN TERRITORIAL
ZONIFICACIÓN ENERGÍA EÓLICA
DETALLE ZONIFICACIÓN CONJUNTA ENERGÍA EÓLICA

NOMBRE DEL PLANO

N° PLANO 1.2.4

Nº HOJA 26

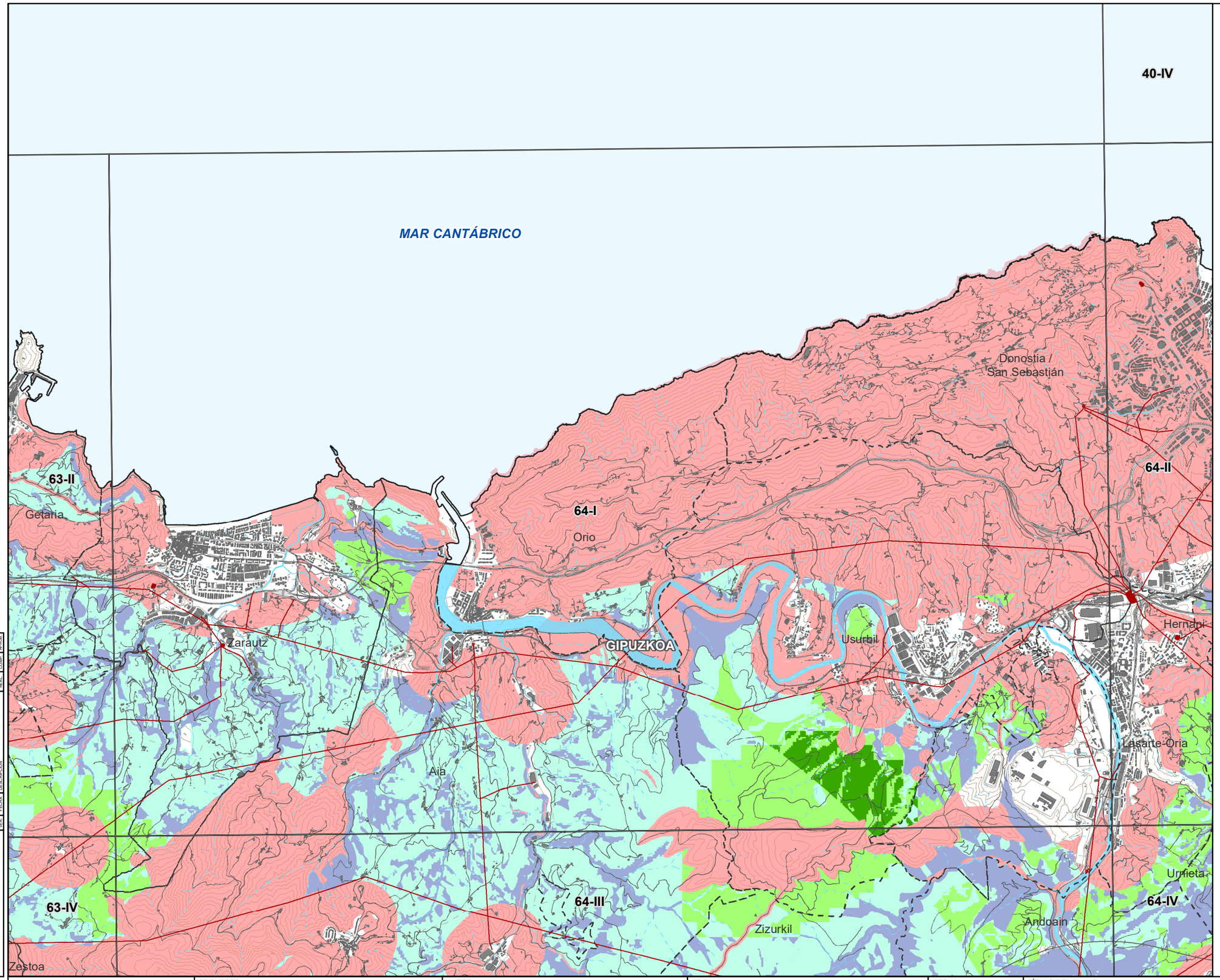

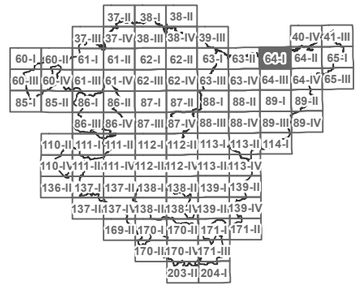

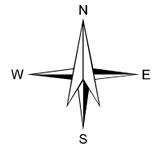

LEYENDA

ZONAS DE LOCALIZACIÓN SELECCIONADA

ZONAS DE EXCLUSIÓN

APTITUD

ALTA

MEDIA

BAJA

MUY BAJA

BASE CARTOGRÁFICA

PARQUE EÓLICOS EXISTENTES

SUBESTACIÓN ELÉCTRICA

INFRAESTRUCTURA ELÉCTRICA

RADAR METEOROLÓGICO

LÍMITES MUNICIPALES

VER.	FECHA	DESCRIPCIÓN	ELAB.	COMP.	REVIS.

CODE:

PLANO: ☐ INICIAL ■ PROVISIONAL ☐ DEFINITIVO

EUSKO JAURLARITZA GOBIERNO VASCO
INDUSTRIA, TRANTZIZIO ENERGETIKO ETA JASANGARRITASUN SAILA
DEPARTAMENTO DE INDUSTRIA, TRANSICIÓN ENERGÉTICA Y SOSTENIBILIDAD

PROYECTO
ASISTENCIA TÉCNICA PARA LA ELABORACIÓN Y TRAMITACIÓN DEL PLAN TERRITORIAL SECTORIAL DE ENERGÍAS RENOVABLES EN EUSKADI.
NÚMERO DE EXPEDIENTE: DESMA/010SV/2022.
Código: P1744A

AUTOR
saitec engineering
aytasa abogados y técnicos asociados S.L.

ESCALA
1:50.560
Numérica
500 0 500 1.000 1.500 m
Gráfica
Original UNE A-3

FECHA
NOVIEMBRE 2024

TÍTULO DEL PLANO
Título: PLANOS DE ORDENACIÓN TERRITORIAL
ZONIFICACIÓN ENERGÍA EÓLICA
DETALLE ZONIFICACIÓN CONJUNTA ENERGÍA EÓLICA

NOMBRE DEL PLANO

Nº PLANO	Nº HOJA
1.2.4	27

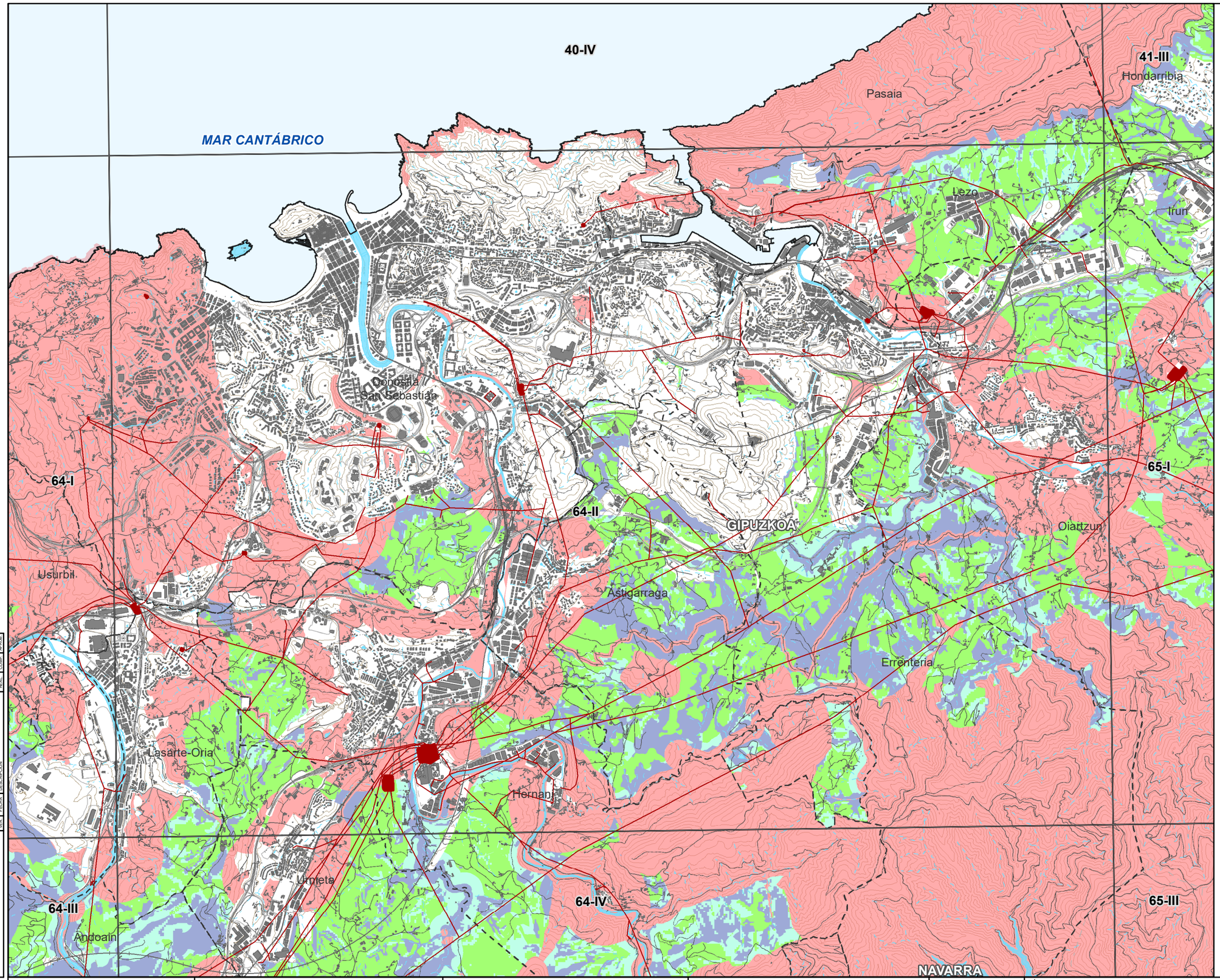

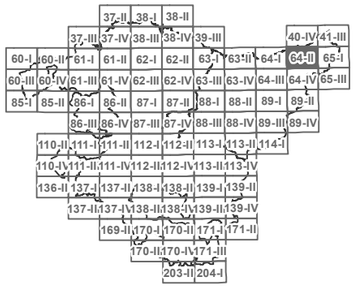

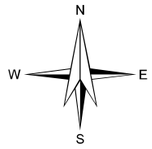

LEYENDA

ZONAS DE LOCALIZACIÓN SELECCIONADA

ZONAS DE EXCLUSIÓN

APTITUD

ALTA

MEDIA

BAJA

MUY BAJA

BASE CARTOGRÁFICA

PARQUE EÓLICOS EXISTENTES

SUBESTACIÓN ELÉCTRICA

INFRAESTRUCTURA ELÉCTRICA

RADAR METEOROLÓGICO

LÍMITES MUNICIPALES

CODE:

PLANO: ☐ INICIAL ■ PROVISIONAL ☐ DEFINITIVO

REV.	FECHA	DESCRIPCION	A.L.S.	M.G.D.	M.C.S.
			REAL	COMP.	COMP.

EUSKO JAURLARITZA GOBIERNO VASCO
INDUSTRIA, TRANTZIZIO ENERGETIKO ETA JASANGARRITASUN SAILA
DEPARTAMENTO DE INDUSTRIA, TRANSICIÓN ENERGÉTICA Y SOSTENIBILIDAD

PROYECTO
ASISTENCIA TÉCNICA PARA LA ELABORACIÓN Y TRAMITACIÓN DEL PLAN TERRITORIAL SECTORIAL DE ENERGÍAS RENOVABLES EN EUSKADI.
NÚMERO DE EXPEDIENTE: DESMA/010SV/2022.
Código: P1744A

AUTOR
saitec engineering
aytasa abogados y técnicos asociados S.L.

ESCALA
1:50.630
Numérica
500 0 500 1.000 1.500 m
Gráfica
Original UNE A-3

FECHA
NOVIEMBRE 2024

TÍTULO DEL PLANO
Título: PLANOS DE ORDENACIÓN TERRITORIAL
ZONIFICACIÓN ENERGÍA EÓLICA
DETALLE ZONIFICACIÓN CONJUNTA ENERGÍA EÓLICA

NOMBRE DEL PLANO

Nº PLANO	Nº HOJA
1.2.4	28

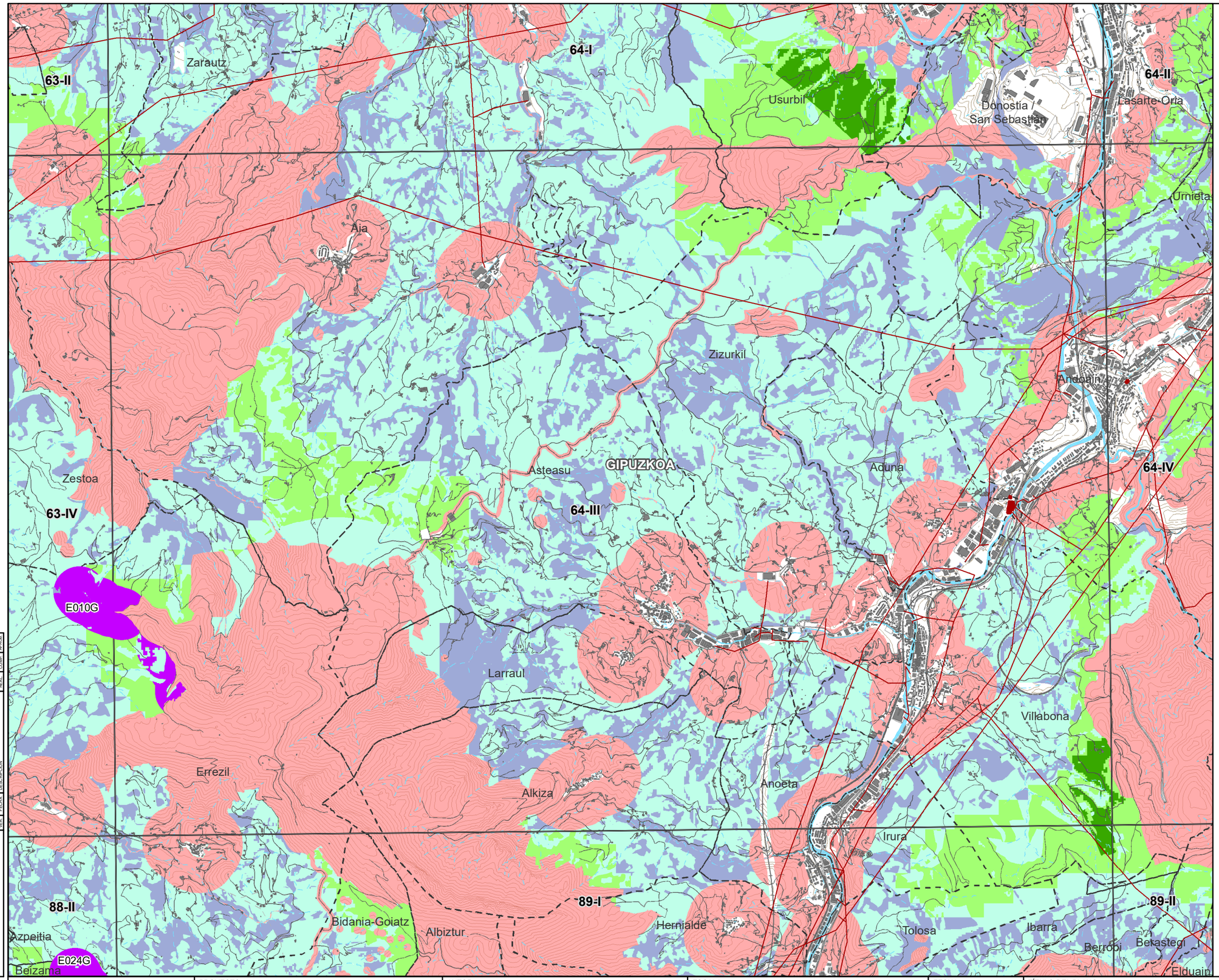

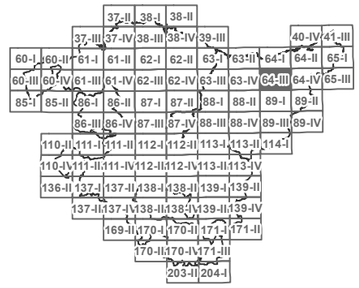

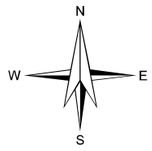

LEYENDA

- ZONAS DE LOCALIZACIÓN SELECCIONADA
- ZONAS DE EXCLUSIÓN

APTITUD

- ALTA
- MEDIA
- BAJA
- MUY BAJA

BASE CARTOGRÁFICA

- PARQUE EÓLICOS EXISTENTES
- SUBESTACIÓN ELÉCTRICA
- INFRAESTRUCTURA ELÉCTRICA
- RADAR METEOROLÓGICO
- LÍMITES MUNICIPALES

REV.	FECHA	DESCRIPCIÓN	A.I.S.	M.D.D.	M.C.G.
			REAL	DSMA	DSMA

CODE:

PLANO: ☐ INICIAL ■ PROVISIONAL ☐ DEFINITIVO

EUSKO JAURLARITZA GOBIERNO VASCO
INDUSTRIA, TRANTZIZIO ENERGETIKO ETA JASANGARRITASUN SAILA
DEPARTAMENTO DE INDUSTRIA, TRANSICIÓN ENERGÉTICA Y SOSTENIBILIDAD

PROYECTO
ASISTENCIA TÉCNICA PARA LA ELABORACIÓN Y TRAMITACIÓN DEL PLAN TERRITORIAL SECTORIAL DE ENERGÍAS RENOVABLES EN EUSKADI.
NÚMERO DE EXPEDIENTE: DESMA/010SV/2022.
Código: P1744A

AUTOR
saitec engineering
aytasa abogados y técnicos asociados S.L.

ESCALA
1:50.630
Numérica
500 0 500 1.000 1.500 m
Gráfica
Original UNE A-3

FECHA
NOVIEMBRE 2024

TÍTULO DEL PLANO
Título: PLANOS DE ORDENACIÓN TERRITORIAL
ZONIFICACIÓN ENERGÍA EÓLICA
DETALLE ZONIFICACIÓN CONJUNTA ENERGÍA EÓLICA

NOMBRE DEL PLANO

Nº PLANO	Nº HOJA
1.2.4	29

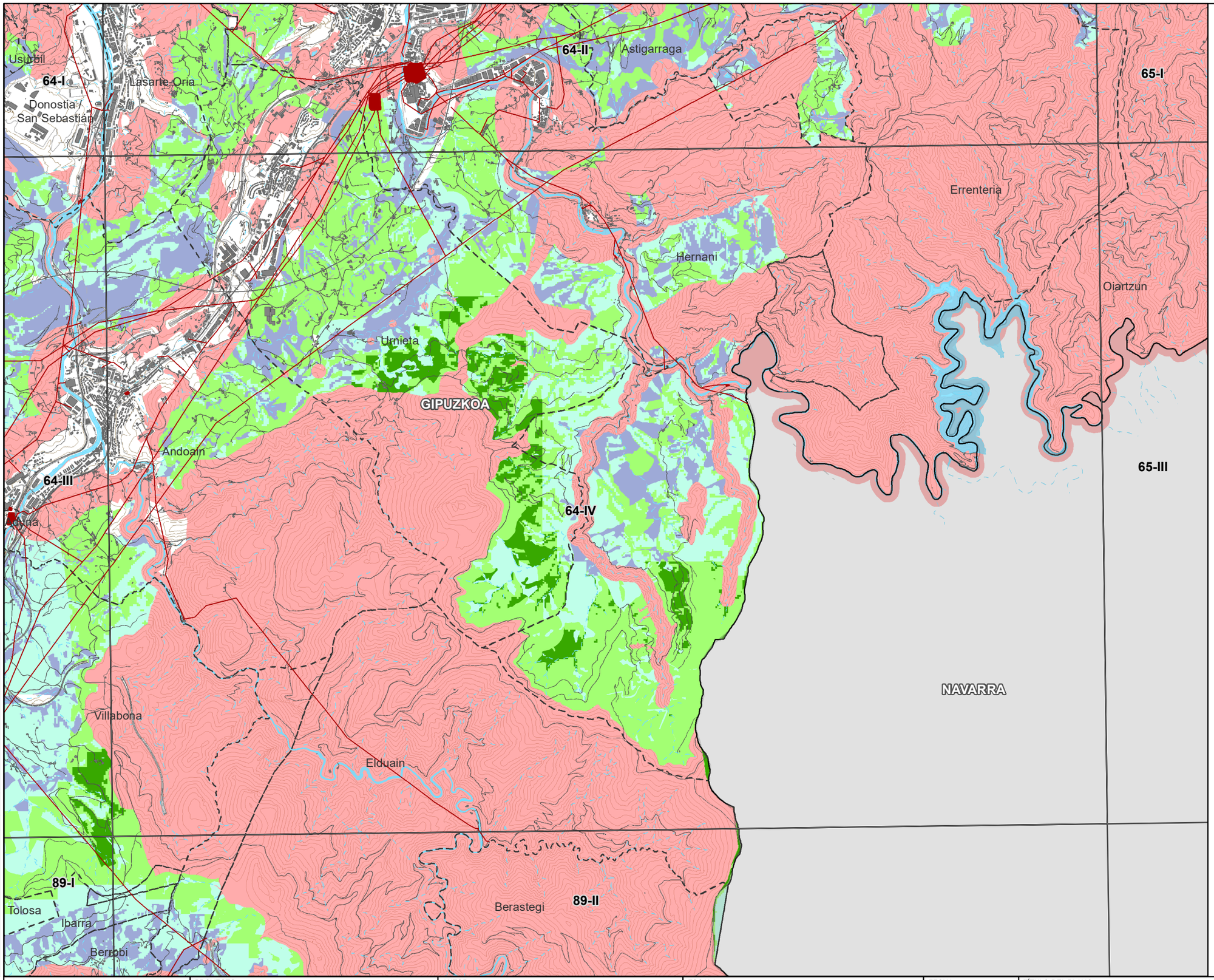

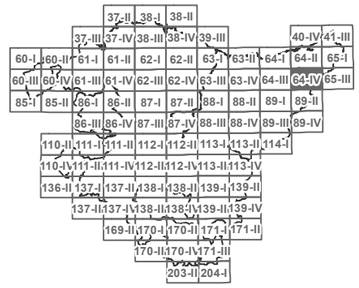

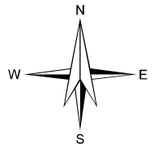

LEYENDA

- ZONAS DE LOCALIZACIÓN SELECCIONADA
- ZONAS DE EXCLUSIÓN

APTITUD

- ALTA
- MEDIA
- BAJA
- MUY BAJA

BASE CARTOGRÁFICA

- PARQUE EÓLICOS EXISTENTES
- SUBESTACIÓN ELÉCTRICA
- INFRAESTRUCTURA ELÉCTRICA
- RADAR METEOROLÓGICO
- LÍMITES MUNICIPALES

CODE:

PLANO: INICIAL / PROVISIONAL / DEFINITIVO

VER.	FECHA	DESCRIPCION	A.L.S.	M.C.D.	M.C.D.
			REAL	COMP.	APROB.

EUSKO JAURLARITZA — INDUSTRIA, TRANSIZIO ENERGETIKO ETA JASANGARRITASUN SAILA

GOBIERNO VASCO — DEPARTAMENTO DE INDUSTRIA, TRANSICIÓN ENERGÉTICA Y SOSTENIBILIDAD

PROYECTO
ASISTENCIA TÉCNICA PARA LA ELABORACIÓN Y TRAMITACIÓN DEL PLAN TERRITORIAL SECTORIAL DE ENERGÍAS RENOVABLES EN EUSKADI.
NÚMERO DE EXPEDIENTE: DESMA/010SV/2022.
Código: P1744A

AUTOR
saitec engineering
aytasa abogados y técnicos asociados S.L.

ESCALA
1:50.690 — Numérica
500 0 500 1.000 1.500 m — Gráfica
Original UNE A-3

FECHA
NOVIEMBRE 2024

TÍTULO DEL PLANO
Título: PLANOS DE ORDENACIÓN TERRITORIAL
ZONIFICACIÓN ENERGÍA EÓLICA
DETALLE ZONIFICACIÓN CONJUNTA ENERGÍA EÓLICA

NOMBRE DEL PLANO

N° PLANO: 1.2.4

Nº HOJA: 30

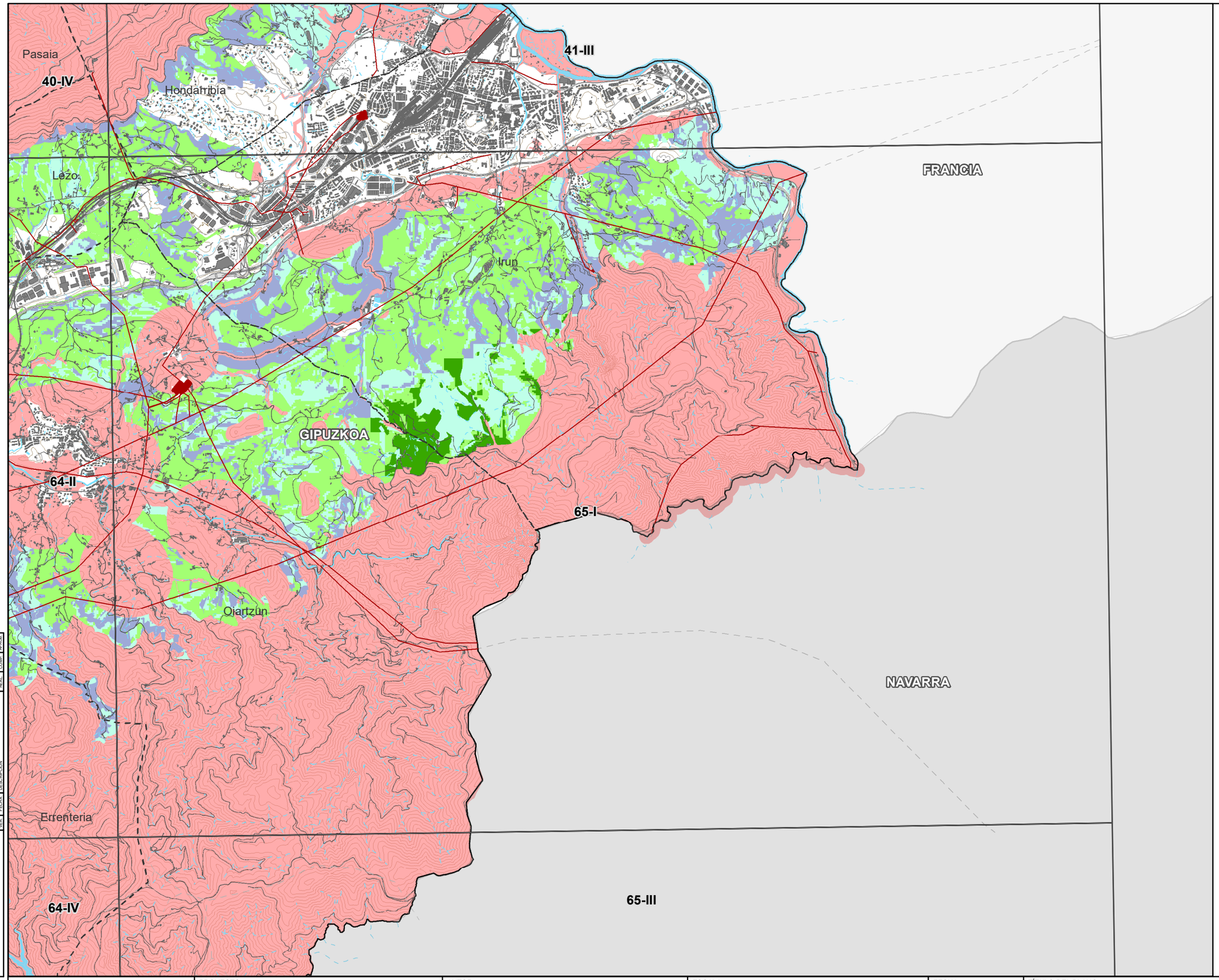

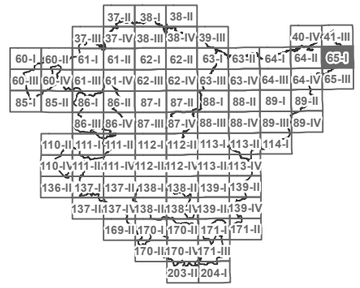

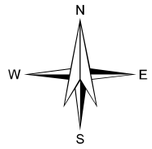

LEYENDA

- ZONAS DE LOCALIZACIÓN SELECCIONADA
- ZONAS DE EXCLUSIÓN

APTITUD

- ALTA
- MEDIA
- BAJA
- MUY BAJA

BASE CARTOGRÁFICA

- PARQUE EÓLICOS EXISTENTES
- SUBESTACIÓN ELÉCTRICA
- INFRAESTRUCTURA ELÉCTRICA
- RADAR METEOROLÓGICO
- LÍMITES MUNICIPALES

VER.	FECHA	DESCRIPCION	REAL.	COMP.	APROB.
			A.L.S.	M.C.D.	M.C.D.

CODE:

PLANO: ☐ INICIAL ■ PROVISIONAL ☐ DEFINITIVO

EUSKO JAURLARITZA — INDUSTRIA, TRANTSIZIO ENERGETIKO ETA JASANGARRITASUN SAILA

GOBIERNO VASCO — DEPARTAMENTO DE INDUSTRIA, TRANSICIÓN ENERGÉTICA Y SOSTENIBILIDAD

PROYECTO
ASISTENCIA TÉCNICA PARA LA ELABORACIÓN Y TRAMITACIÓN DEL PLAN TERRITORIAL SECTORIAL DE ENERGÍAS RENOVABLES EN EUSKADI.
NÚMERO DE EXPEDIENTE: DESMA/010SV/2022.
Código: P1744A

AUTOR
saitec engineering
aytasa abogados y técnicos asociados S.L.

ESCALA
1:50.690 — Numérica
500 0 500 1.000 1.500 m — Gráfica
Original UNE A-3

FECHA
NOVIEMBRE 2024

TÍTULO DEL PLANO
Título: PLANOS DE ORDENACIÓN TERRITORIAL
ZONIFICACIÓN ENERGÍA EÓLICA
DETALLE ZONIFICACIÓN CONJUNTA ENERGÍA EÓLICA

NOMBRE DEL PLANO

N° PLANO	Nº HOJA
1.2.4	31

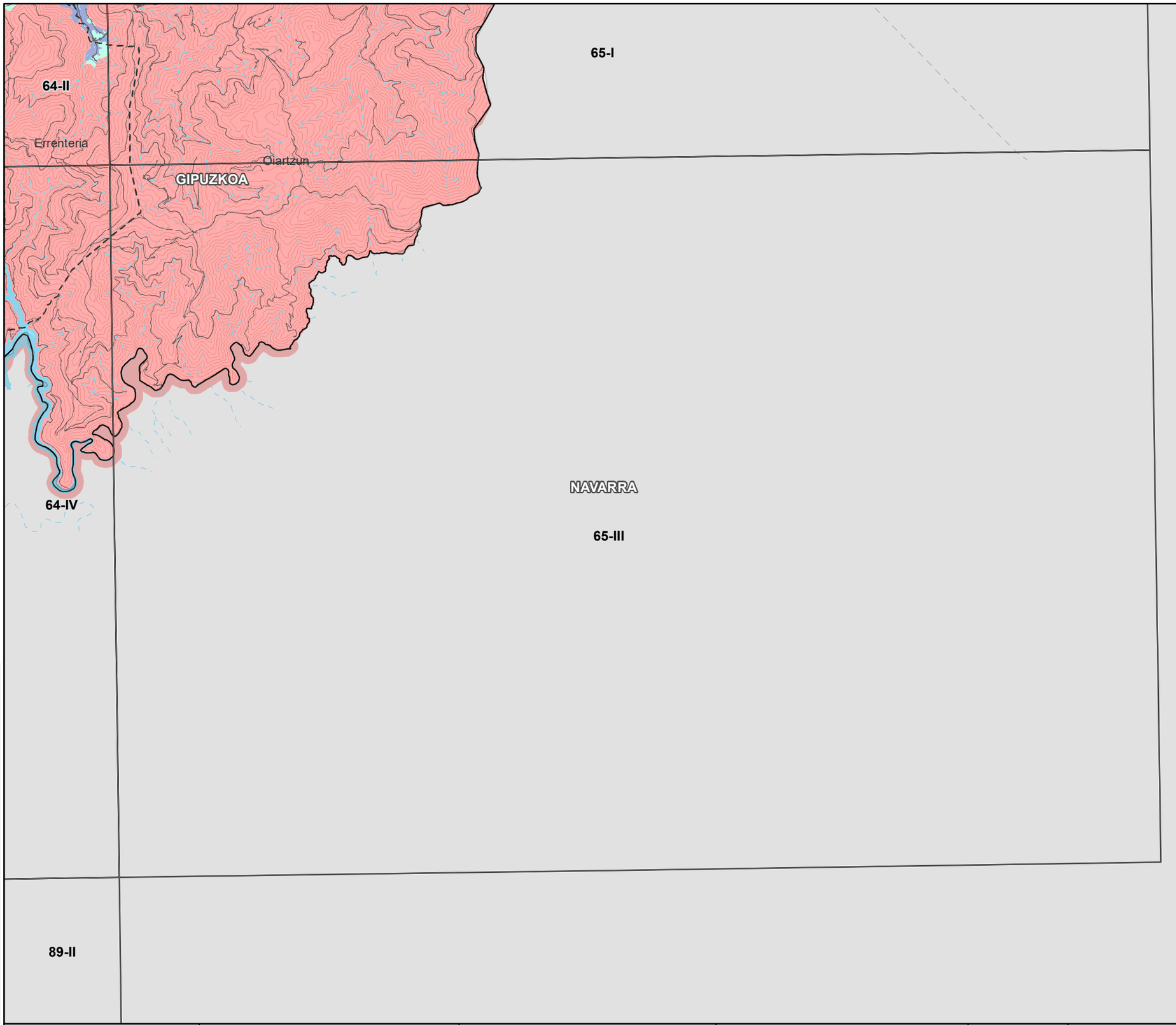

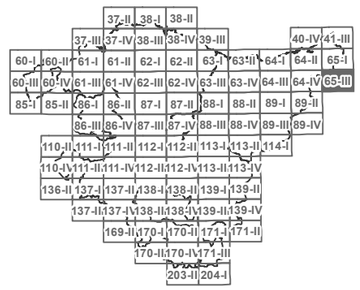

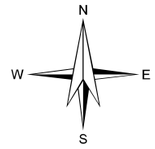

LEYENDA

- ZONAS DE LOCALIZACIÓN SELECCIONADA
- ZONAS DE EXCLUSIÓN

APTITUD

- ALTA
- MEDIA
- BAJA
- MUY BAJA

BASE CARTOGRÁFICA

- PARQUE EÓLICOS EXISTENTES
- SUBESTACIÓN ELÉCTRICA
- INFRAESTRUCTURA ELÉCTRICA
- RADAR METEOROLÓGICO
- LÍMITES MUNICIPALES

CODE:

PLANO: ☐ INICIAL ■ PROVISIONAL ☐ DEFINITIVO

REV.	FECHA	DESCRIPCIÓN	ALS	M.C.D.	M.C.D.
			REV.	COMP.	APROB.

EUSKO JAURLARITZA GOBIERNO VASCO
INDUSTRIA, TRANTSIZIO ENERGETIKO ETA JASANGARRITASUN SAILA
DEPARTAMENTO DE INDUSTRIA, TRANSICIÓN ENERGÉTICA Y SOSTENIBILIDAD

PROYECTO
ASISTENCIA TÉCNICA PARA LA ELABORACIÓN Y TRAMITACIÓN DEL PLAN TERRITORIAL SECTORIAL DE ENERGÍAS RENOVABLES EN EUSKADI.
NÚMERO DE EXPEDIENTE: DESMA/010SV/2022.
Código: P1744A

AUTOR
saitec engineering
aytasa abogados y técnicos asociados S.L.

ESCALA
1:50.760
Numérica
500 0 500 1.000 1.500 m
Gráfica
Original UNE A-3

FECHA
NOVIEMBRE 2024

TÍTULO DEL PLANO
Título: PLANOS DE ORDENACIÓN TERRITORIAL
ZONIFICACIÓN ENERGÍA EÓLICA
DETALLE ZONIFICACIÓN CONJUNTA ENERGÍA EÓLICA

NOMBRE DEL PLANO

N° PLANO	Nº HOJA
1.2.4	32

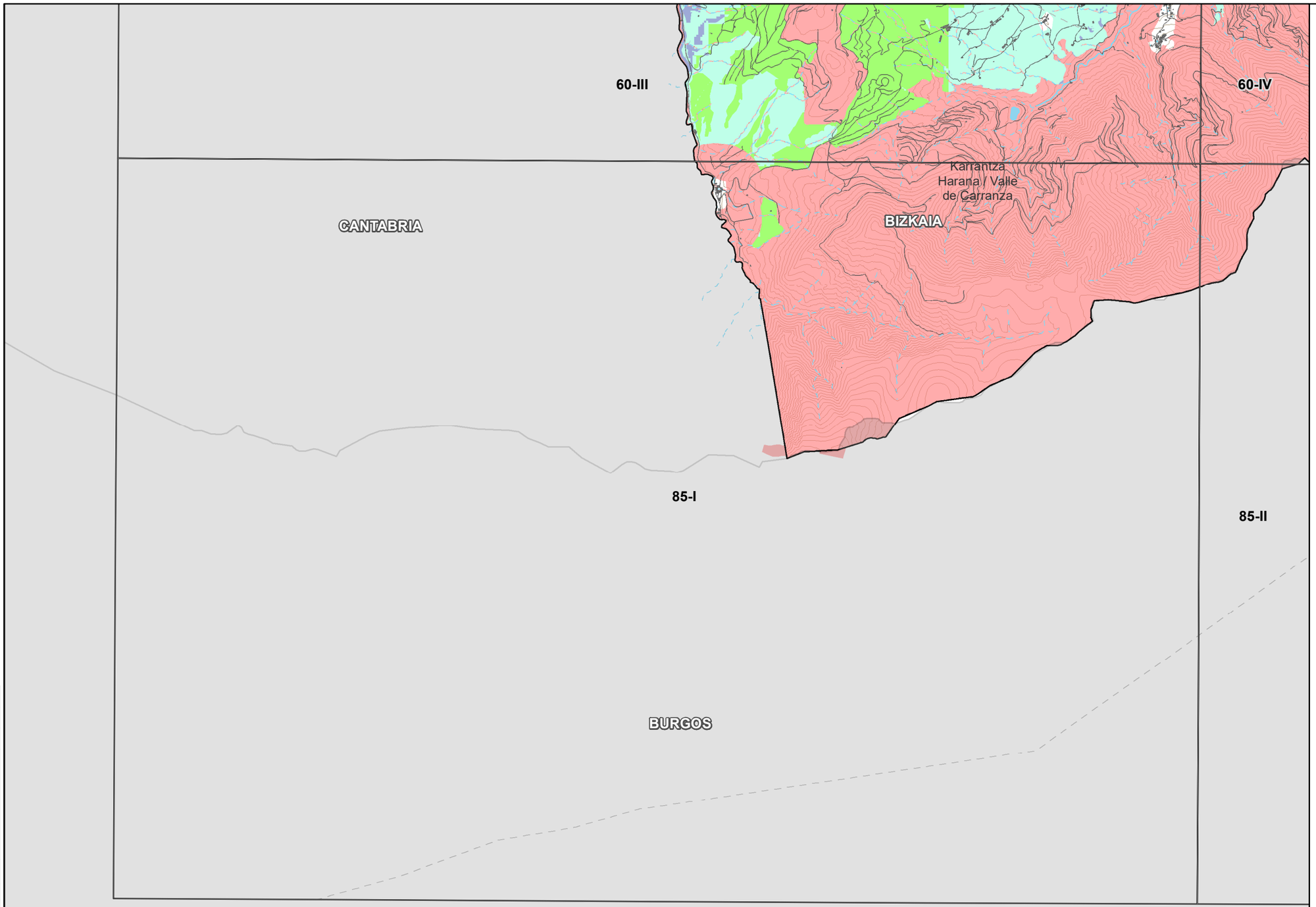

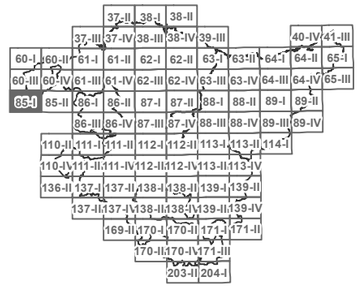

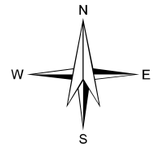

LEYENDA

- ZONAS DE LOCALIZACIÓN SELECCIONADA
- ZONAS DE EXCLUSIÓN

APTITUD

- ALTA
- MEDIA
- BAJA
- MUY BAJA

BASE CARTOGRÁFICA

- PARQUE EÓLICOS EXISTENTES
- SUBESTACIÓN ELÉCTRICA
- INFRAESTRUCTURA ELÉCTRICA
- RADAR METEOROLÓGICO
- LÍMITES MUNICIPALES

CODE:

PLANO: ☐ INICIAL ■ PROVISIONAL ☐ DEFINITIVO

VER.	FECHA	DESCRIPCIÓN	REVIS.	M.C.D. COMP.	M.C.D. PROD.
			A.L.S.	M.C.D.	M.C.D.

EUSKO JAURLARITZA GOBIERNO VASCO
INDUSTRIA, TRANTZIZIO ENERGETIKO SAILA / DEPARTAMENTO DE INDUSTRIA, TRANSICIÓN ENERGÉTICA Y SOSTENIBILIDAD

PROYECTO
ASISTENCIA TÉCNICA PARA LA ELABORACIÓN Y TRAMITACIÓN DEL PLAN TERRITORIAL SECTORIAL DE ENERGÍAS RENOVABLES EN EUSKADI.
NÚMERO DE EXPEDIENTE: DESMA/010SV/2022.
Código: P1744A

AUTOR
saitec engineering
aytasa abogados y técnicos asociados S.L.

ESCALA
1:50.500
Numérica
500 0 500 1.000 1.500 m
Gráfica
Original UNE A-3

FECHA
NOVIEMBRE 2024

TÍTULO DEL PLANO
Título: PLANOS DE ORDENACIÓN TERRITORIAL
ZONIFICACIÓN ENERGÍA EÓLICA
DETALLE ZONIFICACIÓN CONJUNTA ENERGÍA EÓLICA

NOMBRE DEL PLANO

Nº PLANO	Nº HOJA
1.2.4	33

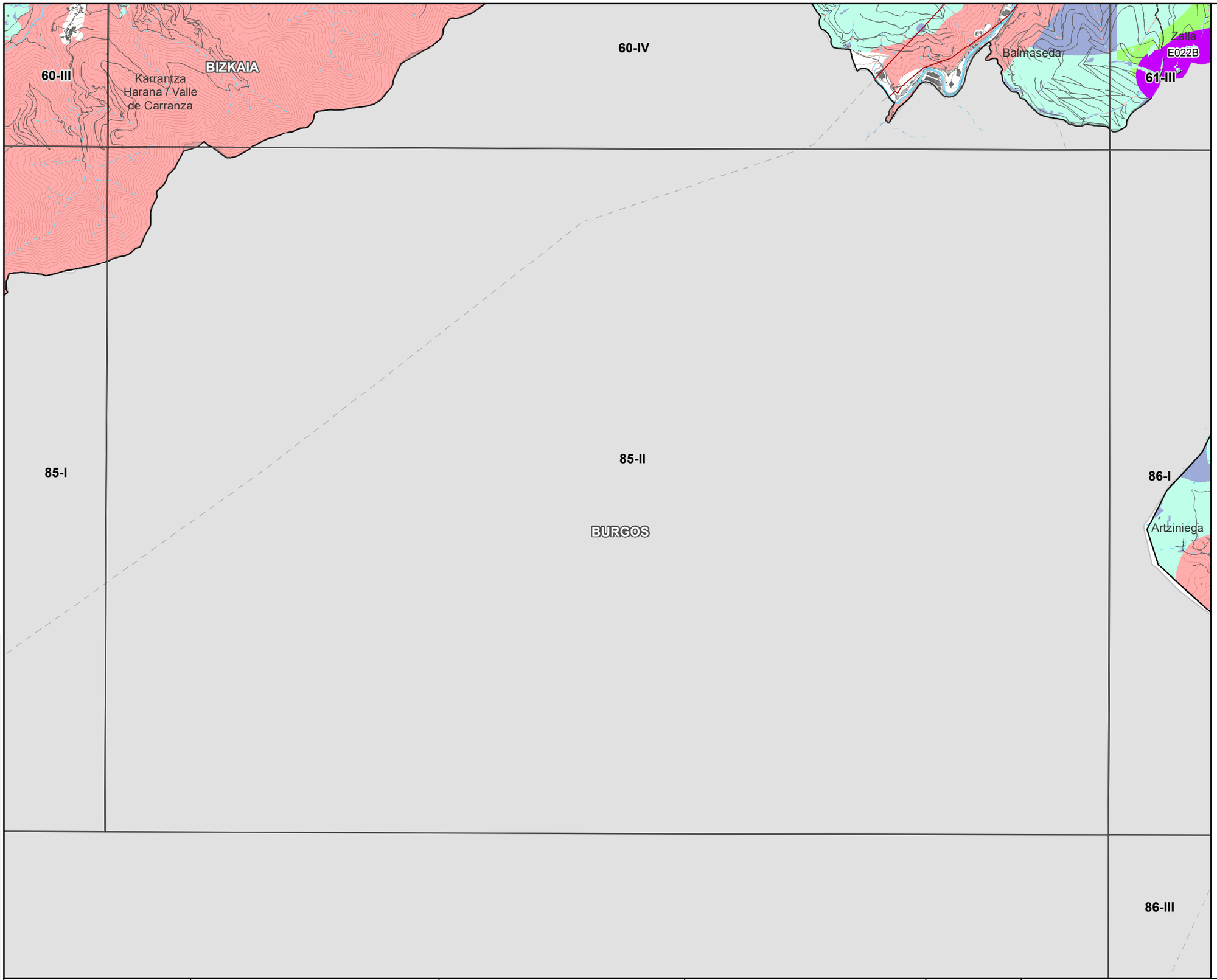

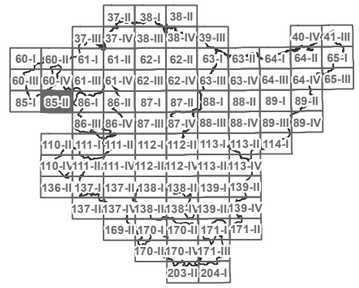

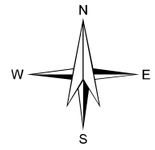

LEYENDA

ZONAS DE LOCALIZACIÓN SELECCIONADA

ZONAS DE EXCLUSIÓN

APTITUD

ALTA

MEDIA

BAJA

MUY BAJA

BASE CARTOGRÁFICA

PARQUE EÓLICOS EXISTENTES

SUBESTACIÓN ELÉCTRICA

INFRAESTRUCTURA ELÉCTRICA

RADAR METEOROLÓGICO

LÍMITES MUNICIPALES

CODE:

PLANO: ☐ INICIAL ■ PROVISIONAL ☐ DEFINITIVO

REV.	FECHA	DESCRIPCIÓN	REAL.	COMP.	APROB.
			A.L.S	M.C.D.	M.C.G.

EUSKO JAURLARITZA GOBIERNO VASCO
INDUSTRIA, TRANTSIZIO ENERGETIKO ETA JASANGARRITASUN SAILA
DEPARTAMENTO DE INDUSTRIA, TRANSICIÓN ENERGÉTICA Y SOSTENIBILIDAD

PROYECTO
ASISTENCIA TÉCNICA PARA LA ELABORACIÓN Y TRAMITACIÓN DEL PLAN TERRITORIAL SECTORIAL DE ENERGÍAS RENOVABLES EN EUSKADI.
NÚMERO DE EXPEDIENTE: DESMA/010SV/2022.
Código: P1744A

AUTOR
saitec engineering
aytasa abogados y técnicos asociados S.L.

ESCALA
1:50.440
500 0 500 1.000 1.500 m
Numérica
Gráfica
Original UNE A-3

FECHA
NOVIEMBRE 2024

TÍTULO DEL PLANO
Título: PLANOS DE ORDENACIÓN TERRITORIAL
ZONIFICACIÓN ENERGÍA EÓLICA
DETALLE ZONIFICACIÓN CONJUNTA ENERGÍA EÓLICA

NOMBRE DEL PLANO

Nº PLANO	Nº HOJA
1.2.4	34

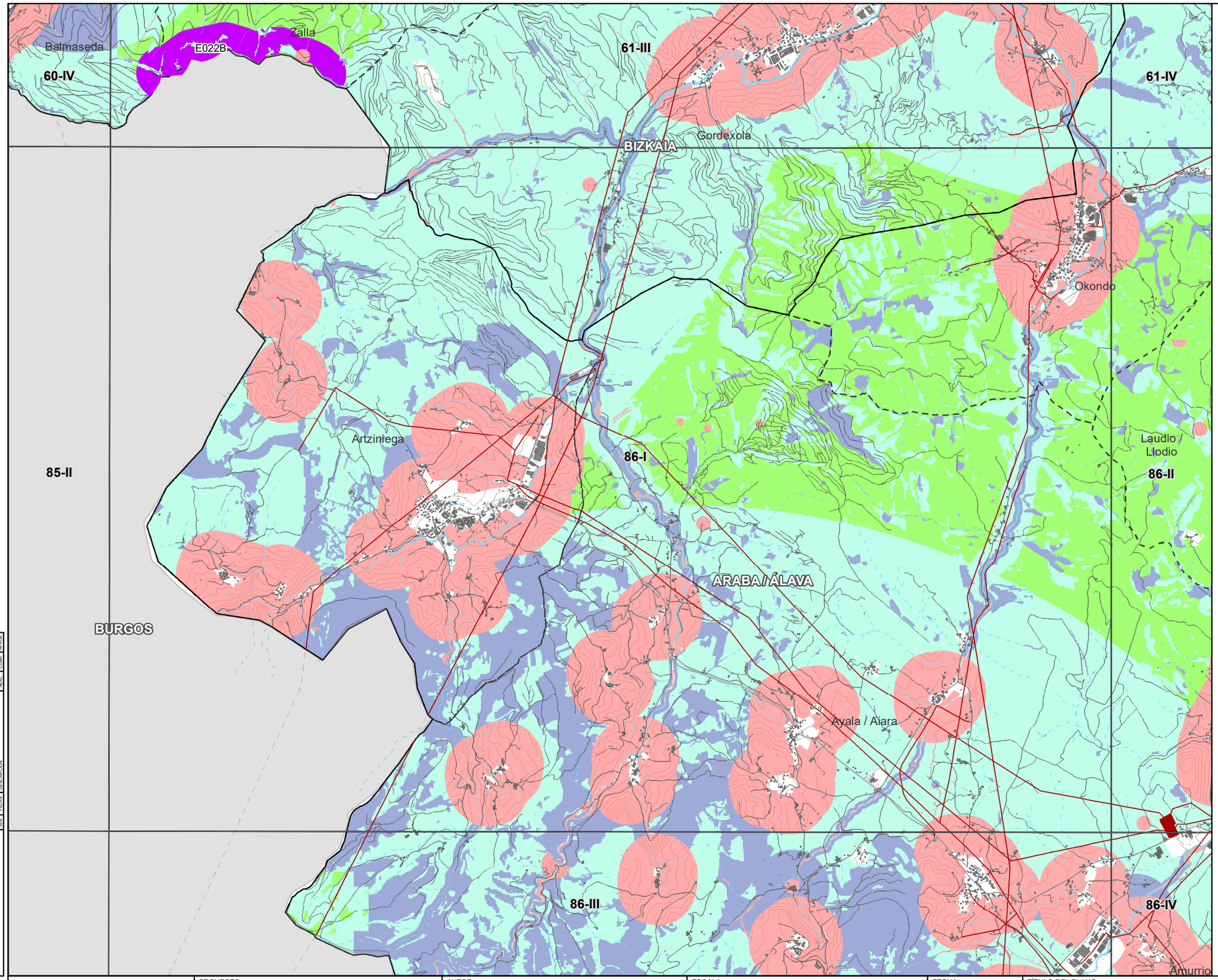

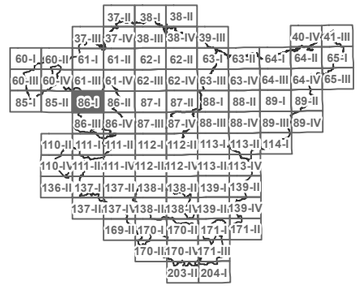

N
W E
S

LEYENDA

- ZONAS DE LOCALIZACIÓN SELECCIONADA
- ZONAS DE EXCLUSIÓN

APTITUD

- ALTA
- MEDIA
- BAJA
- MUY BAJA

BASE CARTOGRÁFICA

- PARQUE EÓLICOS EXISTENTES
- SUBESTACIÓN ELÉCTRICA
- INFRAESTRUCTURA ELÉCTRICA
- RADAR METEOROLÓGICO
- LÍMITES MUNICIPALES

CODE:
PLANO: INICIAL / PROVISIONAL / DEFINITIVO

VER.	FECHA	DESCRIPCION	A.L.S. / REAL	M.C.D. / COMP.	M.C.D. / APROB.

EUSKO JAURLARITZA — INDUSTRIA, TRANTSIZIO ENERGETIKO ETA JASANGARRITASUN SAILA
GOBIERNO VASCO — DEPARTAMENTO DE INDUSTRIA, TRANSICIÓN ENERGÉTICA Y SOSTENIBILIDAD

PROYECTO
ASISTENCIA TÉCNICA PARA LA ELABORACIÓN Y TRAMITACIÓN DEL PLAN TERRITORIAL SECTORIAL DE ENERGÍAS RENOVABLES EN EUSKADI.
NÚMERO DE EXPEDIENTE: DESMA/010SV/2022.
Código: P1744A

AUTOR
saitec engineering
aytasa abogados y técnicos asociados S.L.

ESCALA
1:50.370 — Numérica
500 0 500 1.000 1.500 m — Gráfica — Original UNE A-3

FECHA
NOVIEMBRE 2024

TÍTULO DEL PLANO
Título: PLANOS DE ORDENACIÓN TERRITORIAL
ZONIFICACIÓN ENERGÍA EÓLICA
DETALLE ZONIFICACIÓN CONJUNTA ENERGÍA EÓLICA

NOMBRE DEL PLANO
Nº PLANO: 1.2.4
Nº HOJA: 35

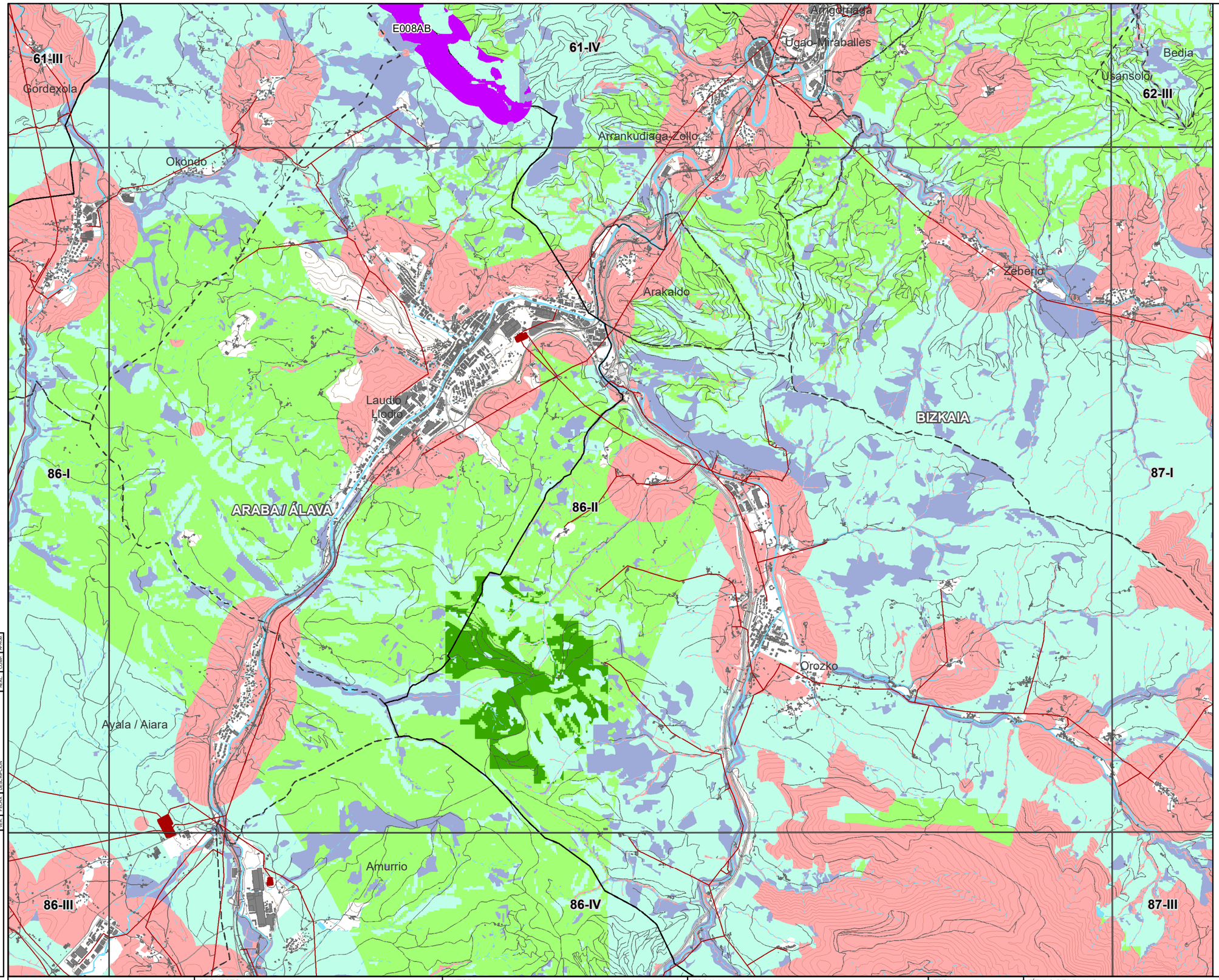

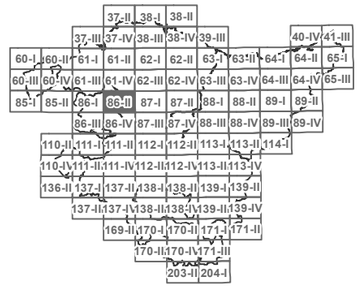

N
W E
S

LEYENDA

- ZONAS DE LOCALIZACIÓN SELECCIONADA
- ZONAS DE EXCLUSIÓN

APTITUD

- ALTA
- MEDIA
- BAJA
- MUY BAJA

BASE CARTOGRÁFICA

- PARQUE EÓLICOS EXISTENTES
- SUBESTACIÓN ELÉCTRICA
- INFRAESTRUCTURA ELÉCTRICA
- RADAR METEOROLÓGICO
- LÍMITES MUNICIPALES

CODE:
PLANO: INICIAL / PROVISIONAL / DEFINITIVO

VER.	FECHA	DESCRIPCION	REAL.	COMP.	APROB.
			A.L.S.	M.C.D.	M.C.D.

EUSKO JAURLARITZA — INDUSTRIA, TRANTSIZIO ENERGETIKO ETA JASANGARRITASUN SAILA
GOBIERNO VASCO — DEPARTAMENTO DE INDUSTRIA, TRANSICIÓN ENERGÉTICA Y SOSTENIBILIDAD

PROYECTO
ASISTENCIA TÉCNICA PARA LA ELABORACIÓN Y TRAMITACIÓN DEL PLAN TERRITORIAL SECTORIAL DE ENERGÍAS RENOVABLES EN EUSKADI.
NÚMERO DE EXPEDIENTE: DESMA/010SV/2022.
Código: P1744A

AUTOR
saitec engineering
aytasa abogados y técnicos asociados S.L.

ESCALA
1:50.360 — Numérica
500 0 500 1.000 1.500 m — Gráfica
Original UNE A-3

FECHA
NOVIEMBRE 2024

TÍTULO DEL PLANO
Título: PLANOS DE ORDENACIÓN TERRITORIAL
ZONIFICACIÓN ENERGÍA EÓLICA
DETALLE ZONIFICACIÓN CONJUNTA ENERGÍA EÓLICA

NOMBRE DEL PLANO
N° PLANO: 1.2.4
Nº HOJA: 36

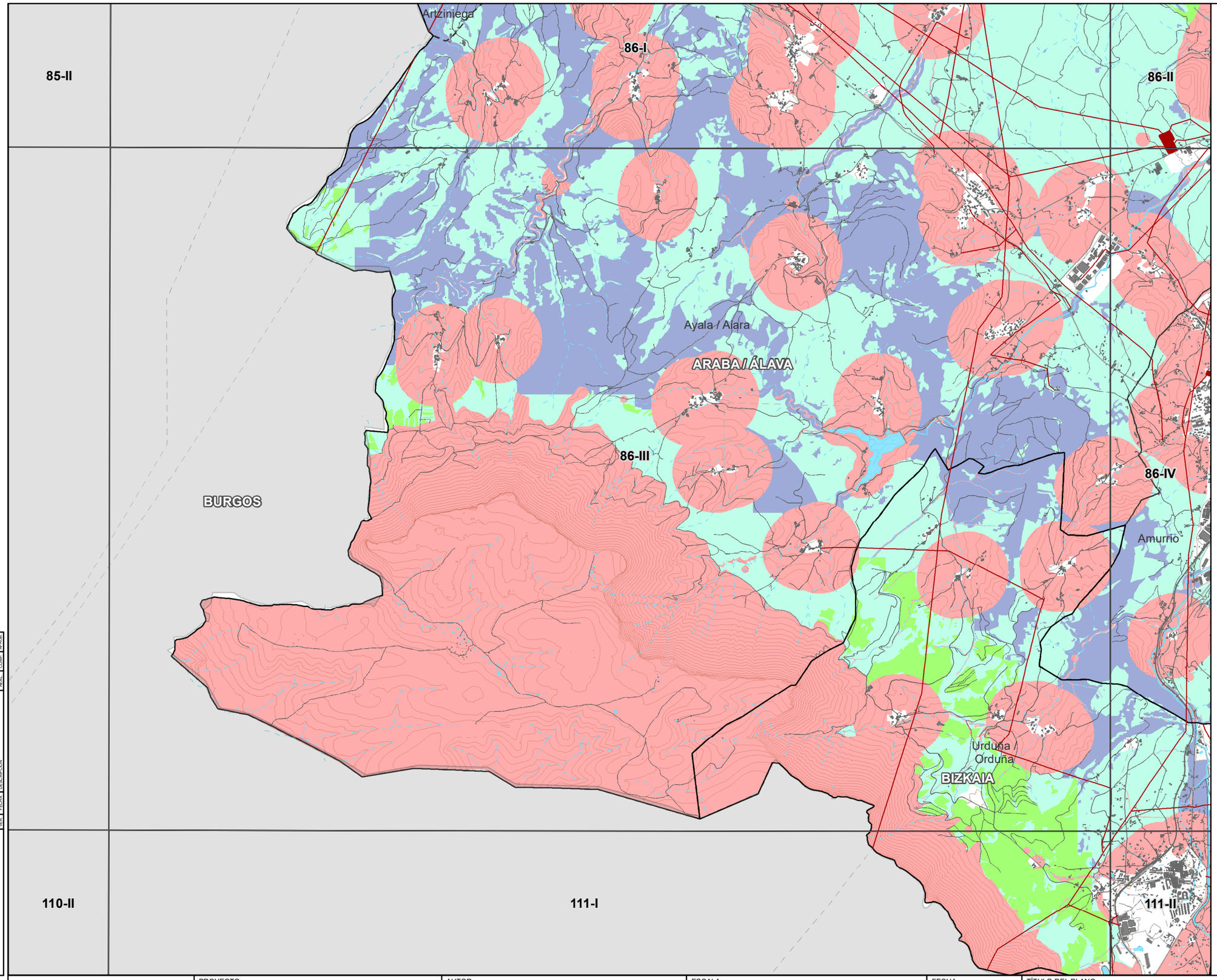

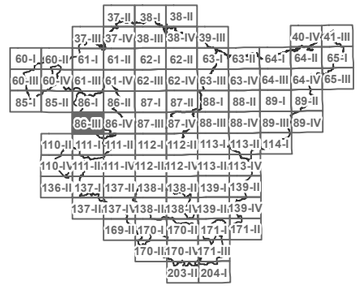

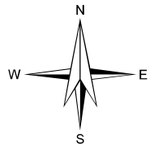

LEYENDA

- ZONAS DE LOCALIZACIÓN SELECCIONADA
- ZONAS DE EXCLUSIÓN

APTITUD

- ALTA
- MEDIA
- BAJA
- MUY BAJA

BASE CARTOGRÁFICA

- PARQUE EÓLICOS EXISTENTES
- SUBESTACIÓN ELÉCTRICA
- INFRAESTRUCTURA ELÉCTRICA
- RADAR METEOROLÓGICO
- LÍMITES MUNICIPALES

VER.	FECHA	DESCRIPCION	REAL	COMP.	APROB.
			A.L.S.	M.C.D.	M.C.D.

CODE:

PLANO: ☐ INICIAL ■ PROVISIONAL ☐ DEFINITIVO

EUSKO JAURLARITZA — INDUSTRIA, TRANSIZIO ENERGETIKO ETA JASANGARRITASUN SAILA

GOBIERNO VASCO — DEPARTAMENTO DE INDUSTRIA, TRANSICIÓN ENERGÉTICA Y SOSTENIBILIDAD

PROYECTO
ASISTENCIA TÉCNICA PARA LA ELABORACIÓN Y TRAMITACIÓN DEL PLAN TERRITORIAL SECTORIAL DE ENERGÍAS RENOVABLES EN EUSKADI.
NÚMERO DE EXPEDIENTE: DESMA/010SV/2022.
Código: P1744A

AUTOR
saitec engineering
aytasa abogados y técnicos asociados S.L.

ESCALA
1:50.440 — Numérica
500 0 500 1.000 1.500 m — Gráfica — Original UNE A-3

FECHA
NOVIEMBRE 2024

TÍTULO DEL PLANO
Título: PLANOS DE ORDENACIÓN TERRITORIAL
ZONIFICACIÓN ENERGÍA EÓLICA
DETALLE ZONIFICACIÓN CONJUNTA ENERGÍA EÓLICA

NOMBRE DEL PLANO

Nº PLANO	Nº HOJA
1.2.4	37

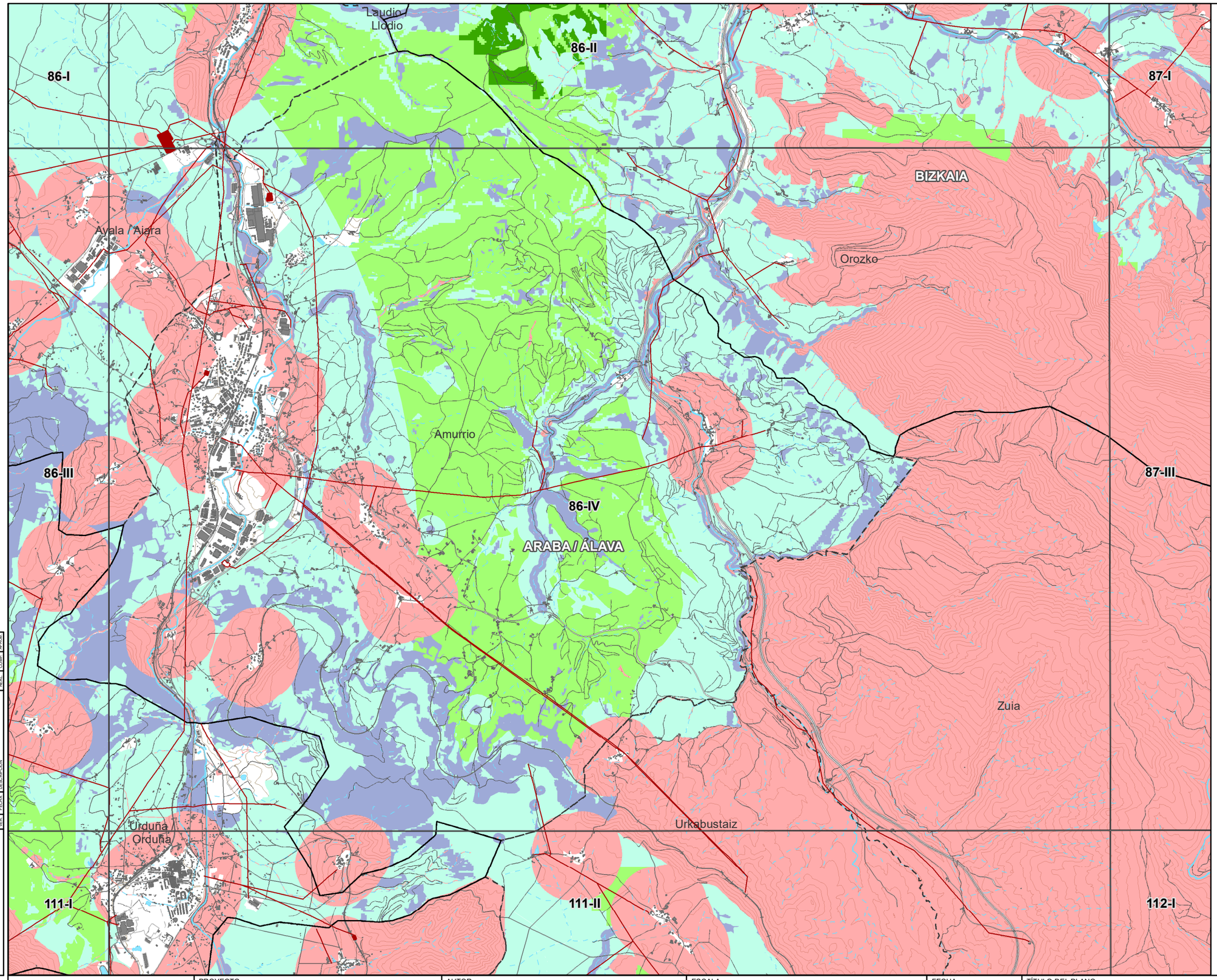

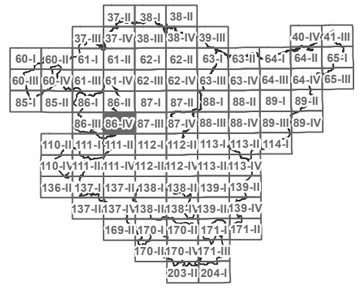

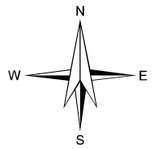

LEYENDA

- ZONAS DE LOCALIZACIÓN SELECCIONADA
- ZONAS DE EXCLUSIÓN

APTITUD

- ALTA
- MEDIA
- BAJA
- MUY BAJA

BASE CARTOGRÁFICA

- PARQUE EÓLICOS EXISTENTES
- SUBESTACIÓN ELÉCTRICA
- INFRAESTRUCTURA ELÉCTRICA
- RADAR METEOROLÓGICO
- LÍMITES MUNICIPALES

CODE:

PLANO: INICIAL / PROVISIONAL / DEFINITIVO

VER.	FECHA	DESCRIPCION	A.L.S.	M.C.D.	M.C.D.
			REAL	COMP.	APROB.

EUSKO JAURLARITZA — INDUSTRIA, TRANTSIZIO ENERGETIKO ETA JASANGARRITASUN SAILA

GOBIERNO VASCO — DEPARTAMENTO DE INDUSTRIA, TRANSICIÓN ENERGÉTICA Y SOSTENIBILIDAD

PROYECTO
ASISTENCIA TÉCNICA PARA LA ELABORACIÓN Y TRAMITACIÓN DEL PLAN TERRITORIAL SECTORIAL DE ENERGÍAS RENOVABLES EN EUSKADI.
NÚMERO DE EXPEDIENTE: DESMA/010SV/2022.
Código: P1744A

AUTOR
saitec engineering
aytasa abogados y técnicos asociados S.L.

ESCALA
1:50.430 — Numérica
500 0 500 1.000 1.500 m — Gráfica — Original UNE A-3

FECHA
NOVIEMBRE 2024

TÍTULO DEL PLANO
Título: PLANOS DE ORDENACIÓN TERRITORIAL
ZONIFICACIÓN ENERGÍA EÓLICA
DETALLE ZONIFICACIÓN CONJUNTA ENERGÍA EÓLICA

NOMBRE DEL PLANO

N° PLANO: 1.2.4

Nº HOJA: 38

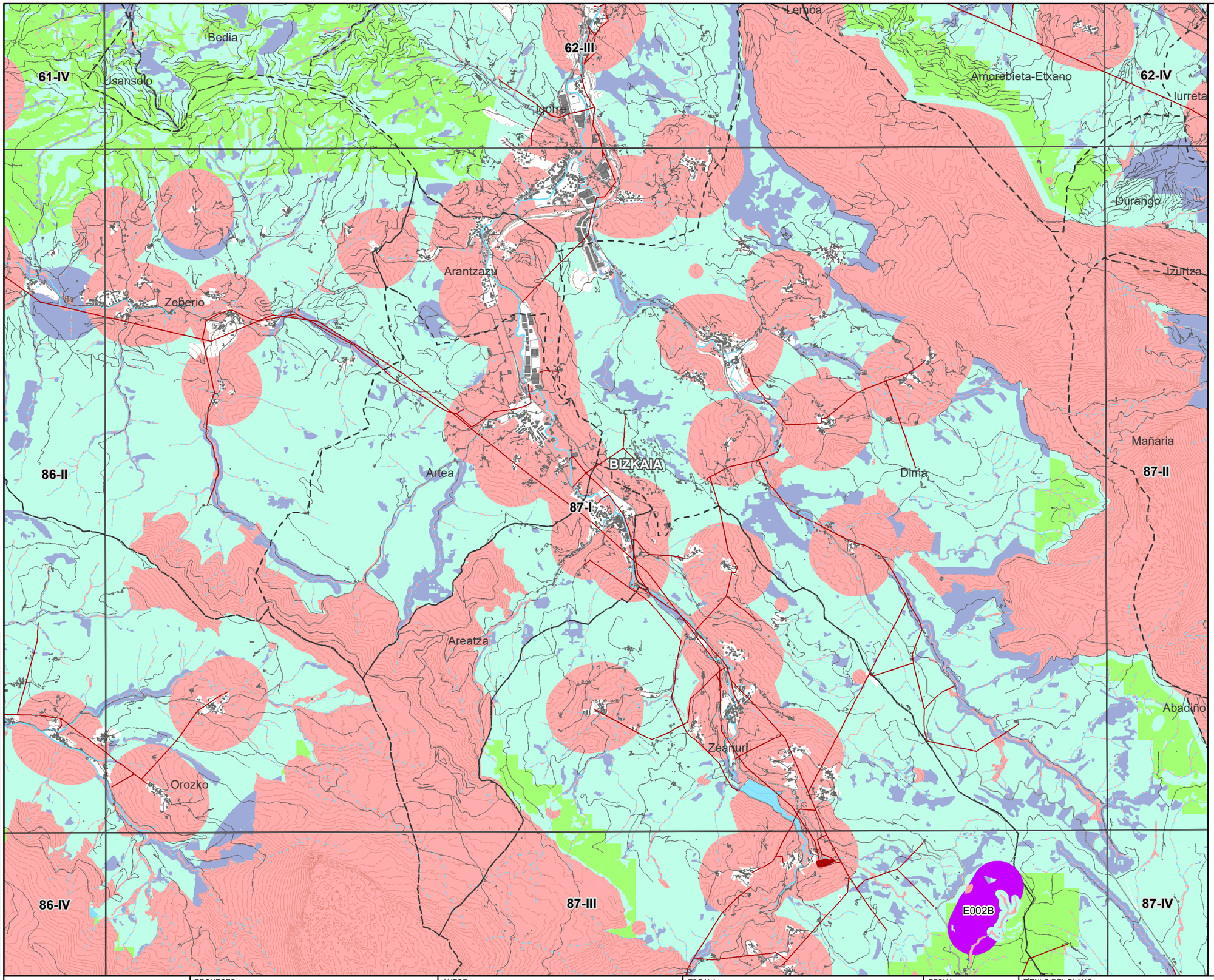

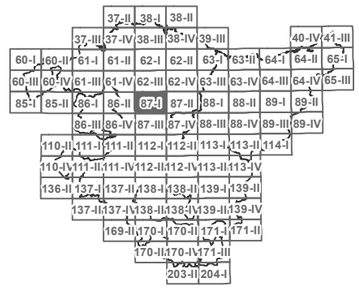

LEYENDA

- ZONAS DE LOCALIZACIÓN SELECCIONADA
- ZONAS DE EXCLUSIÓN

APTITUD

- ALTA
- MEDIA
- BAJA
- MUY BAJA

BASE CARTOGRÁFICA

- PARQUE EÓLICOS EXISTENTES
- SUBESTACIÓN ELÉCTRICA
- INFRAESTRUCTURA ELÉCTRICA
- RADAR METEOROLÓGICO
- LÍMITES MUNICIPALES

CODE:
PLANO: INICIAL / PROVISIONAL / DEFINITIVO

VER.	FECHA	DESCRIPCION	A.L.S.	M.C.D.	M.C.D.
			REAL	COMP.	APROB.

EUSKO JAURLARITZA — INDUSTRIA, TRANSIZIO ENERGETIKO ETA JASANGARRITASUN SAILA
GOBIERNO VASCO — DEPARTAMENTO DE INDUSTRIA, TRANSICIÓN ENERGÉTICA Y SOSTENIBILIDAD

PROYECTO
ASISTENCIA TÉCNICA PARA LA ELABORACIÓN Y TRAMITACIÓN DEL PLAN TERRITORIAL SECTORIAL DE ENERGÍAS RENOVABLES EN EUSKADI.
NÚMERO DE EXPEDIENTE: DESMA/010SV/2022.
Código: P1744A

AUTOR
saitec engineering
aytasa abogados y técnicos asociados S.L.

ESCALA
1:50.420 — Numérica
500 0 500 1.000 1.500 m — Gráfica
Original UNE A-3

FECHA
NOVIEMBRE 2024

TÍTULO DEL PLANO
Título: PLANOS DE ORDENACIÓN TERRITORIAL
ZONIFICACIÓN ENERGÍA EÓLICA
DETALLE ZONIFICACIÓN CONJUNTA ENERGÍA EÓLICA

NOMBRE DEL PLANO
Nº PLANO: 1.2.4
Nº HOJA: 39

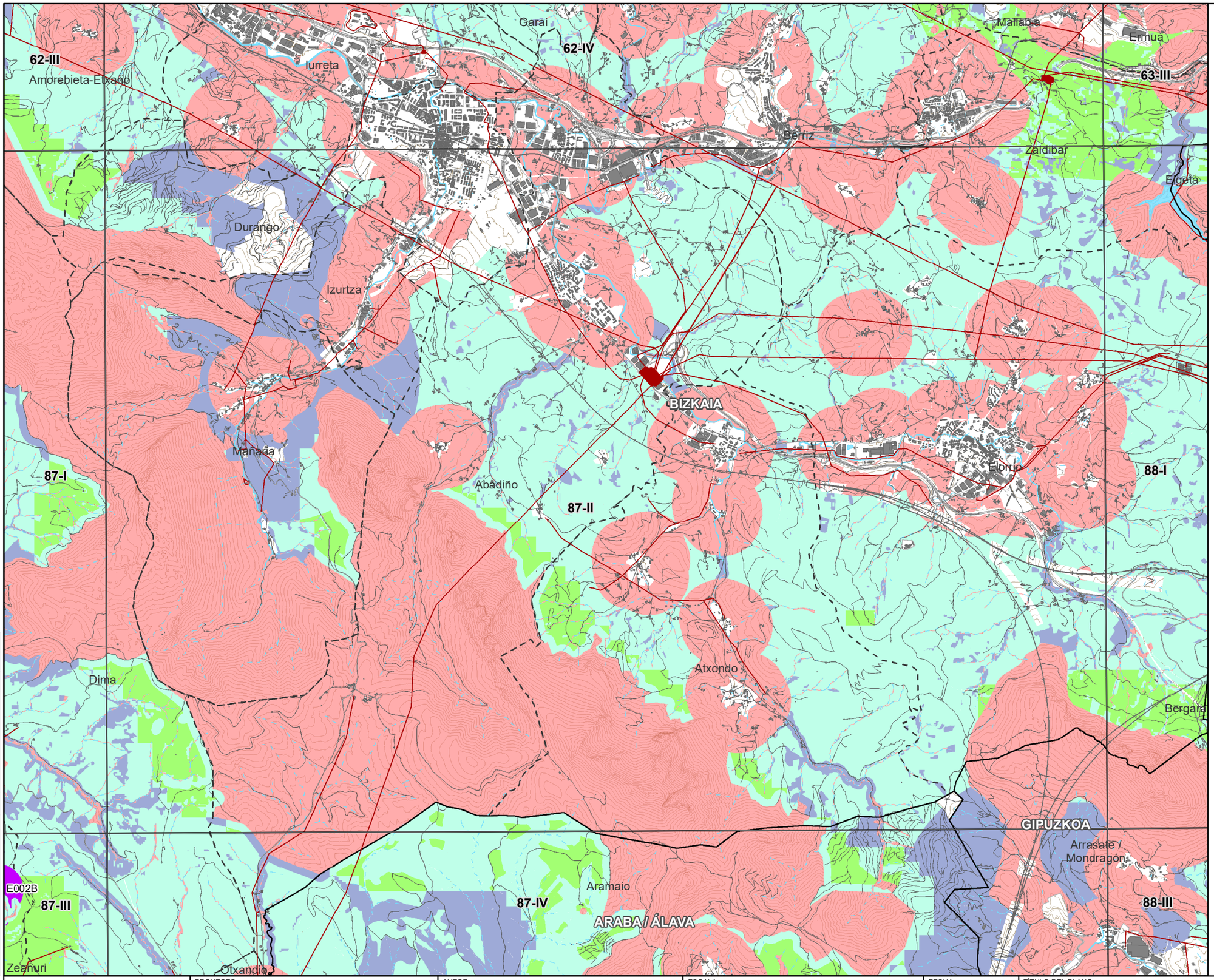

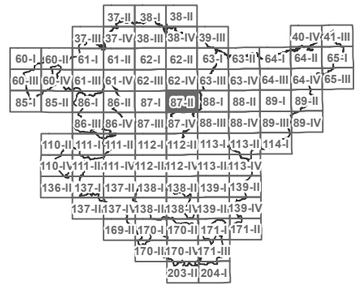

N
W E
S

LEYENDA

- ZONAS DE LOCALIZACIÓN SELECCIONADA
- ZONAS DE EXCLUSIÓN

APTITUD

- ALTA
- MEDIA
- BAJA
- MUY BAJA

BASE CARTOGRÁFICA

- PARQUE EÓLICOS EXISTENTES
- SUBESTACIÓN ELÉCTRICA
- INFRAESTRUCTURA ELÉCTRICA
- RADAR METEOROLÓGICO
- LÍMITES MUNICIPALES

CODE:
PLANO: INICIAL / PROVISIONAL / DEFINITIVO

VER.	FECHA	DESCRIPCION	A.L.S.	M.C.D.	M.C.D.
			REAL	COMP.	APROB.

EUSKO JAURLARITZA — INDUSTRIA, TRANTSIZIO ENERGETIKO ETA JASANGARRITASUN SAILA
GOBIERNO VASCO — DEPARTAMENTO DE INDUSTRIA, TRANSICIÓN ENERGÉTICA Y SOSTENIBILIDAD

PROYECTO
ASISTENCIA TÉCNICA PARA LA ELABORACIÓN Y TRAMITACIÓN DEL PLAN TERRITORIAL SECTORIAL DE ENERGÍAS RENOVABLES EN EUSKADI.
NÚMERO DE EXPEDIENTE: DESMA/010SV/2022.
Código: P1744A

AUTOR
saitec engineering
aytasa abogados y técnicos asociados S.L.

ESCALA
1:50.490 — Numérica
500 0 500 1.000 1.500 m — Gráfica
Original UNE A-3

FECHA
NOVIEMBRE 2024

TÍTULO DEL PLANO
Título: PLANOS DE ORDENACIÓN TERRITORIAL
ZONIFICACIÓN ENERGÍA EÓLICA
DETALLE ZONIFICACIÓN CONJUNTA ENERGÍA EÓLICA

NOMBRE DEL PLANO
Nº PLANO: 1.2.4
Nº HOJA: 40

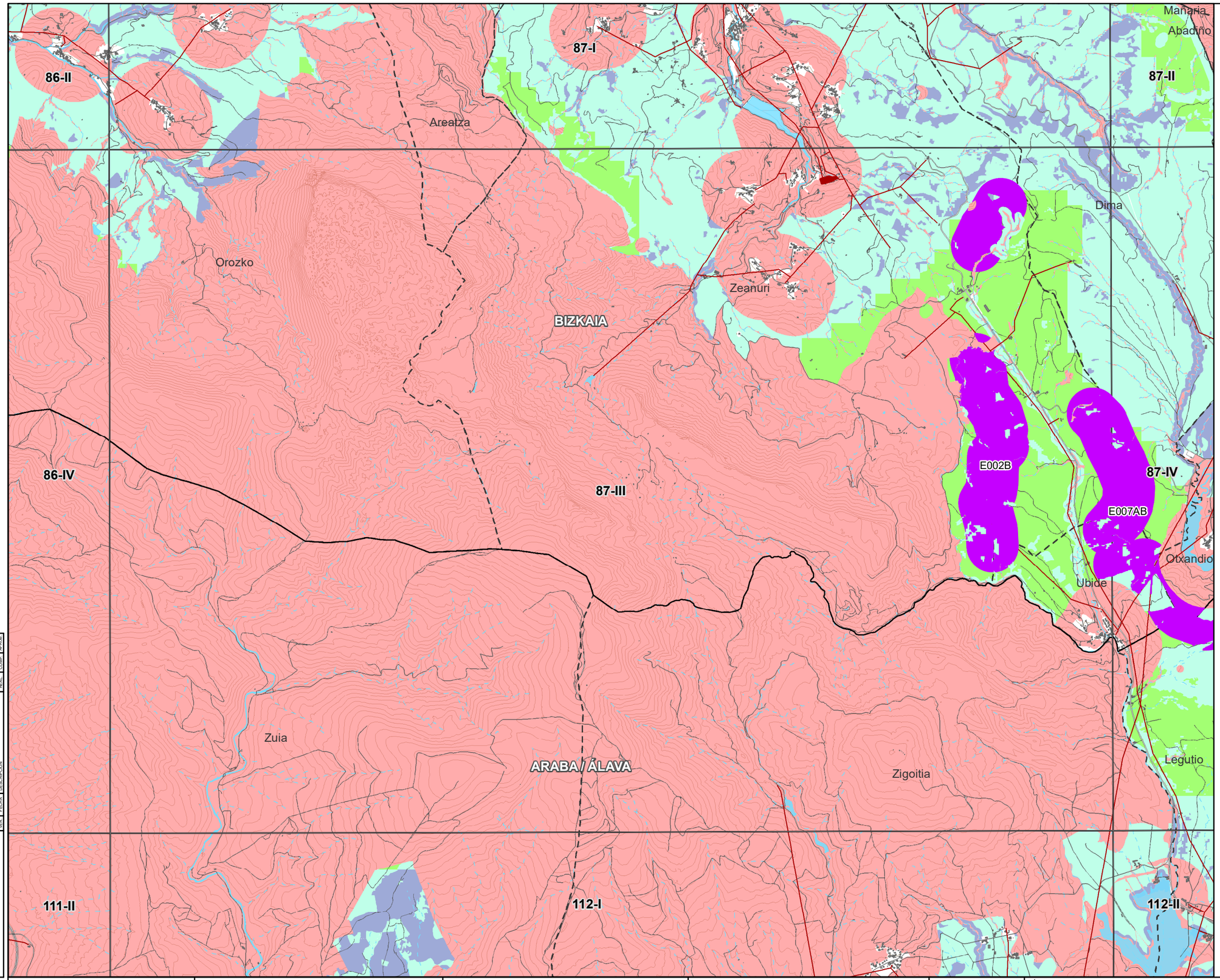

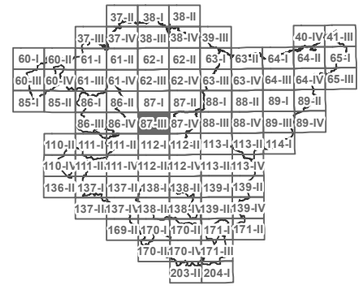

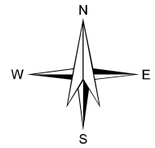

LEYENDA

- ZONAS DE LOCALIZACIÓN SELECCIONADA
- ZONAS DE EXCLUSIÓN

APTITUD

- ALTA
- MEDIA
- BAJA
- MUY BAJA

BASE CARTOGRÁFICA

- PARQUE EÓLICOS EXISTENTES
- SUBESTACIÓN ELÉCTRICA
- INFRAESTRUCTURA ELÉCTRICA
- RADAR METEOROLÓGICO
- LÍMITES MUNICIPALES

REV.	FECHA	DESCRIPCIÓN	ELAB.	REVIS.	COMP.	APROB.

CODE:

PLANO: ☐ INICIAL ■ PROVISIONAL ☐ DEFINITIVO

EUSKO JAURLARITZA GOBIERNO VASCO
INDUSTRIA, TRANTSIZIO ENERGETIKO ETA JASANGARRITASUN SAILA
DEPARTAMENTO DE INDUSTRIA, TRANSICIÓN ENERGÉTICA Y SOSTENIBILIDAD

PROYECTO
ASISTENCIA TÉCNICA PARA LA ELABORACIÓN Y TRAMITACIÓN DEL PLAN TERRITORIAL SECTORIAL DE ENERGÍAS RENOVABLES EN EUSKADI.
NÚMERO DE EXPEDIENTE: DESMA/010SV/2022.
Código: P1744A

AUTOR
saitec engineering
aytasa abogados y técnicos asociados S.L.

ESCALA
1:50.490
Numérica
500 0 500 1.000 1.500 m
Gráfica
Original UNE A-3

FECHA
NOVIEMBRE 2024

TÍTULO DEL PLANO
Título: PLANOS DE ORDENACIÓN TERRITORIAL
ZONIFICACIÓN ENERGÍA EÓLICA
DETALLE ZONIFICACIÓN CONJUNTA ENERGÍA EÓLICA

NOMBRE DEL PLANO

Nº PLANO	Nº HOJA
1.2.4	41

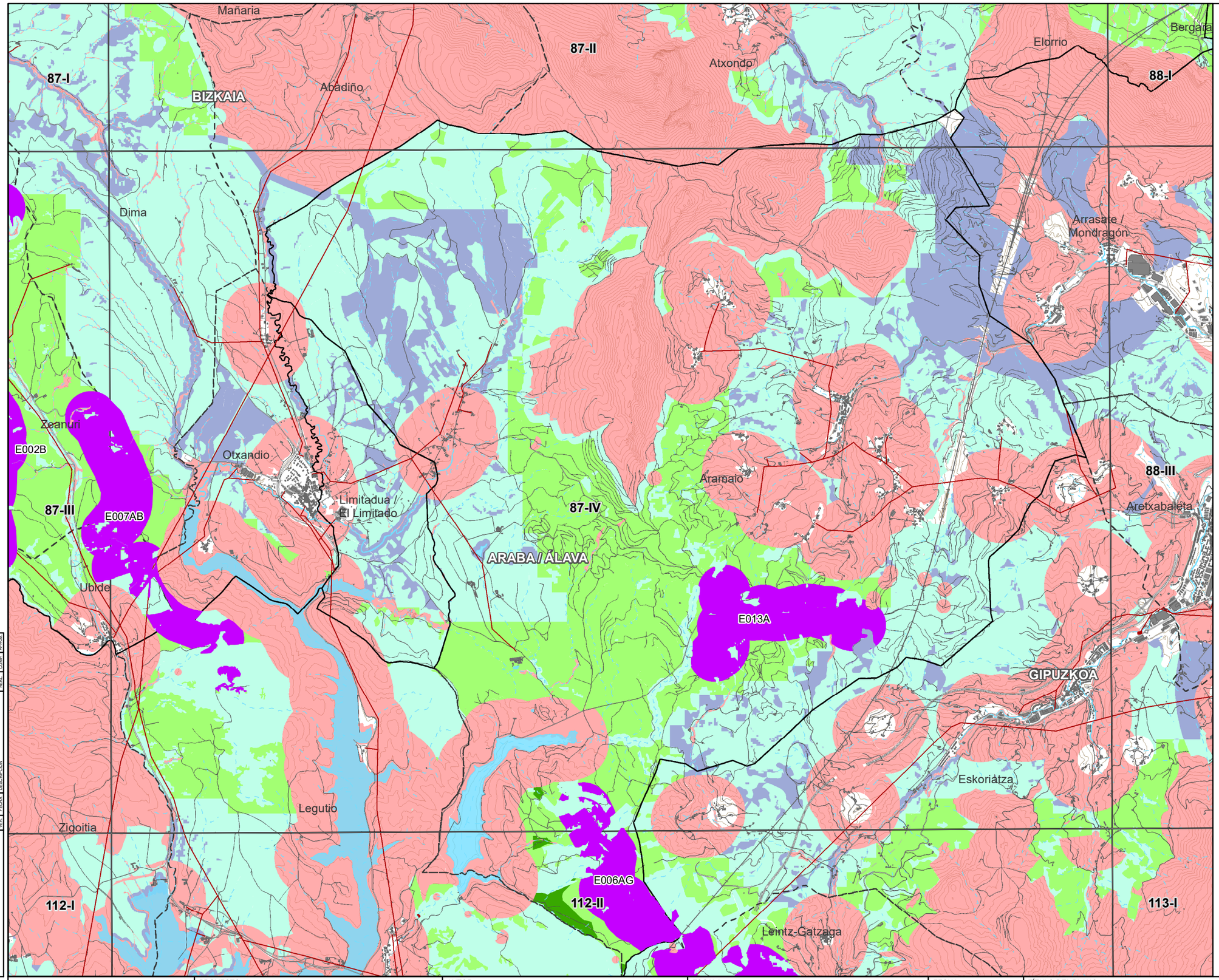

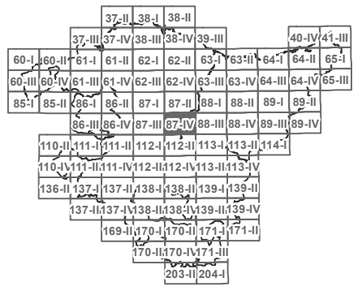

LEYENDA

- ZONAS DE LOCALIZACIÓN SELECCIONADA
- ZONAS DE EXCLUSIÓN

APTITUD

- ALTA
- MEDIA
- BAJA
- MUY BAJA

BASE CARTOGRÁFICA

- PARQUE EÓLICOS EXISTENTES
- SUBESTACIÓN ELÉCTRICA
- INFRAESTRUCTURA ELÉCTRICA
- RADAR METEOROLÓGICO
- LÍMITES MUNICIPALES

CODE:
PLANO: INICIAL / PROVISIONAL / DEFINITIVO

VER.	FECHA	DESCRIPCION	REAL	COMP.	APROB.
			A.L.S.	M.C.D.	M.C.D.

EUSKO JAURLARITZA — INDUSTRIA, TRANTSIZIO ENERGETIKO ETA JASANGARRITASUN SAILA
GOBIERNO VASCO — DEPARTAMENTO DE INDUSTRIA, TRANSICIÓN ENERGÉTICA Y SOSTENIBILIDAD

PROYECTO
ASISTENCIA TÉCNICA PARA LA ELABORACIÓN Y TRAMITACIÓN DEL PLAN TERRITORIAL SECTORIAL DE ENERGÍAS RENOVABLES EN EUSKADI.
NÚMERO DE EXPEDIENTE: DESMA/010SV/2022.
Código: P1744A

AUTOR
saitec engineering
aytasa abogados y técnicos asociados S.L.

ESCALA
1:50.560 — Numérica
500 0 500 1.000 1.500 m — Gráfica
Original UNE A-3

FECHA
NOVIEMBRE 2024

TÍTULO DEL PLANO
Título: PLANOS DE ORDENACIÓN TERRITORIAL
ZONIFICACIÓN ENERGÍA EÓLICA
DETALLE ZONIFICACIÓN CONJUNTA ENERGÍA EÓLICA

NOMBRE DEL PLANO
Nº PLANO: 1.2.4
Nº HOJA: 42

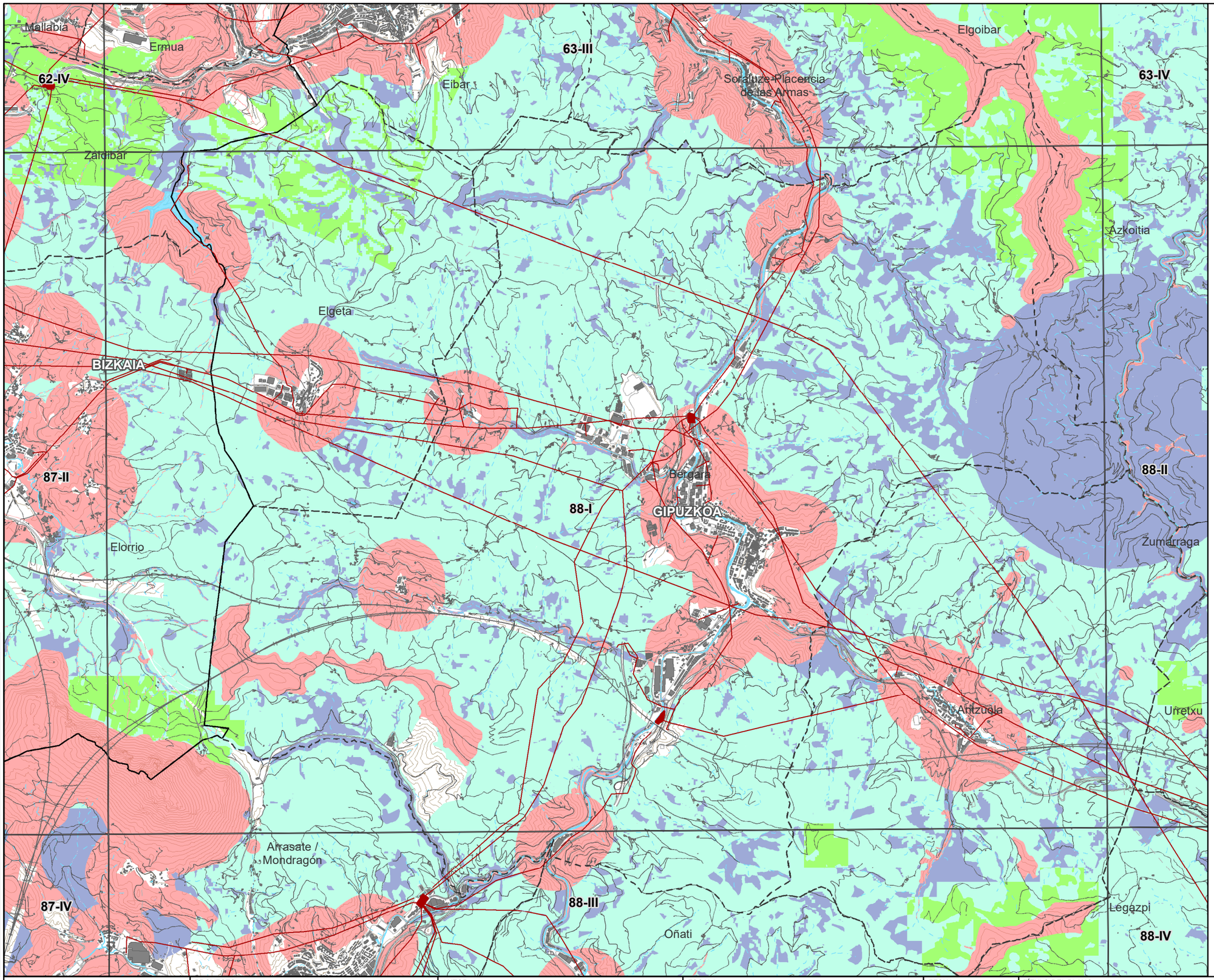

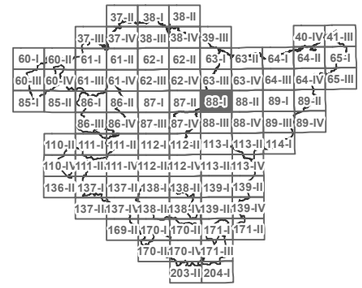

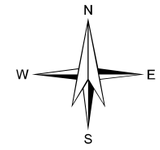

LEYENDA

ZONAS DE LOCALIZACIÓN SELECCIONADA

ZONAS DE EXCLUSIÓN

APTITUD

ALTA

MEDIA

BAJA

MUY BAJA

BASE CARTOGRÁFICA

PARQUE EÓLICOS EXISTENTES

SUBESTACIÓN ELÉCTRICA

INFRAESTRUCTURA ELÉCTRICA

RADAR METEOROLÓGICO

LÍMITES MUNICIPALES

REV.	FECHA	DESCRIPCIÓN	ELAB.	REVIS.	APROB.

CODE:

PLANO: ☐ INICIAL ■ PROVISIONAL ☐ DEFINITIVO

EUSKO JAURLARITZA GOBIERNO VASCO
INDUSTRIA, TRANTSIZIO ENERGETIKO ETA JASANGARRITASUN SAILA
DEPARTAMENTO DE INDUSTRIA, TRANSICIÓN ENERGÉTICA Y SOSTENIBILIDAD

PROYECTO
ASISTENCIA TÉCNICA PARA LA ELABORACIÓN Y TRAMITACIÓN DEL PLAN TERRITORIAL SECTORIAL DE ENERGÍAS RENOVABLES EN EUSKADI.
NÚMERO DE EXPEDIENTE: DESMA/010SV/2022.
Código: P1744A

AUTOR
saitec engineering
aytasa abogados y técnicos asociados S.L.

ESCALA
1:50.560
500 0 500 1.000 1.500 m
Numérica Gráfica Original UNE A-3

FECHA
NOVIEMBRE 2024

TÍTULO DEL PLANO
Título: PLANOS DE ORDENACIÓN TERRITORIAL
ZONIFICACIÓN ENERGÍA EÓLICA
DETALLE ZONIFICACIÓN CONJUNTA ENERGÍA EÓLICA

NOMBRE DEL PLANO

Nº PLANO	Nº HOJA
1.2.4	43

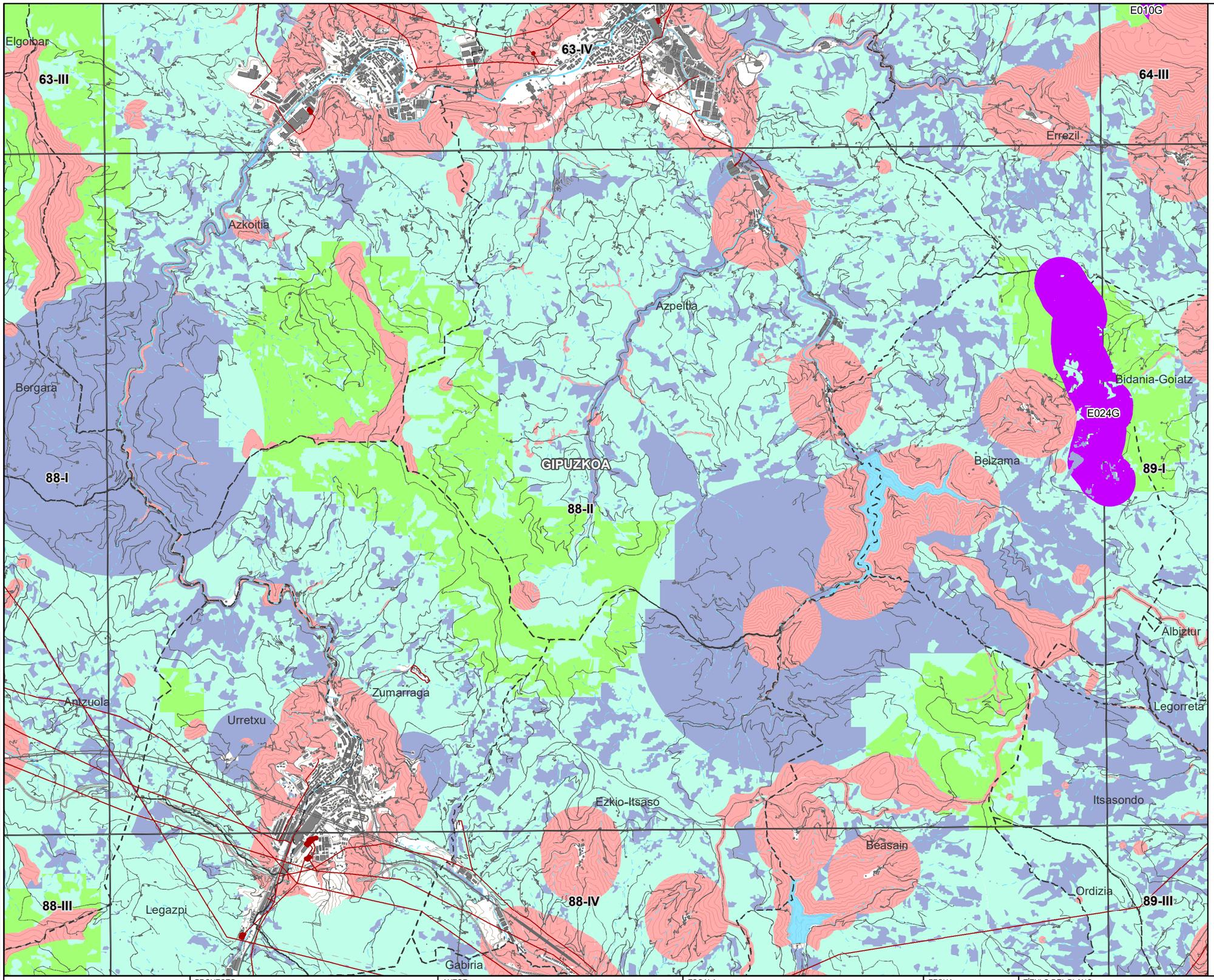

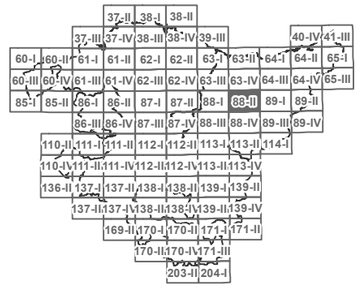

N
W E
S

LEYENDA

- ZONAS DE LOCALIZACIÓN SELECCIONADA
- ZONAS DE EXCLUSIÓN

APTITUD

- ALTA
- MEDIA
- BAJA
- MUY BAJA

BASE CARTOGRÁFICA

- PARQUE EÓLICOS EXISTENTES
- SUBESTACIÓN ELÉCTRICA
- INFRAESTRUCTURA ELÉCTRICA
- RADAR METEOROLÓGICO
- LÍMITES MUNICIPALES

CODE:
PLANO: INICIAL / PROVISIONAL / DEFINITIVO

VER.	FECHA	DESCRIPCION	REAL	COMP.	APROB.

EUSKO JAURLARITZA — INDUSTRIA, TRANTSIZIO ENERGETIKO ETA JASANGARRITASUN SAILA
GOBIERNO VASCO — DEPARTAMENTO DE INDUSTRIA, TRANSICIÓN ENERGÉTICA Y SOSTENIBILIDAD

PROYECTO
ASISTENCIA TÉCNICA PARA LA ELABORACIÓN Y TRAMITACIÓN DEL PLAN TERRITORIAL SECTORIAL DE ENERGÍAS RENOVABLES EN EUSKADI.
NÚMERO DE EXPEDIENTE: DESMA/010SV/2022.
Código: P1744A

AUTOR
saitec engineering
aytasa abogados y técnicos asociados S.L.

ESCALA
1:50.620 — Numérica
500 0 500 1.000 1.500 m — Gráfica — Original UNE A-3

FECHA
NOVIEMBRE 2024

TÍTULO DEL PLANO
Título: PLANOS DE ORDENACIÓN TERRITORIAL
ZONIFICACIÓN ENERGÍA EÓLICA
DETALLE ZONIFICACIÓN CONJUNTA ENERGÍA EÓLICA

NOMBRE DEL PLANO
Nº PLANO: 1.2.4
Nº HOJA: 44

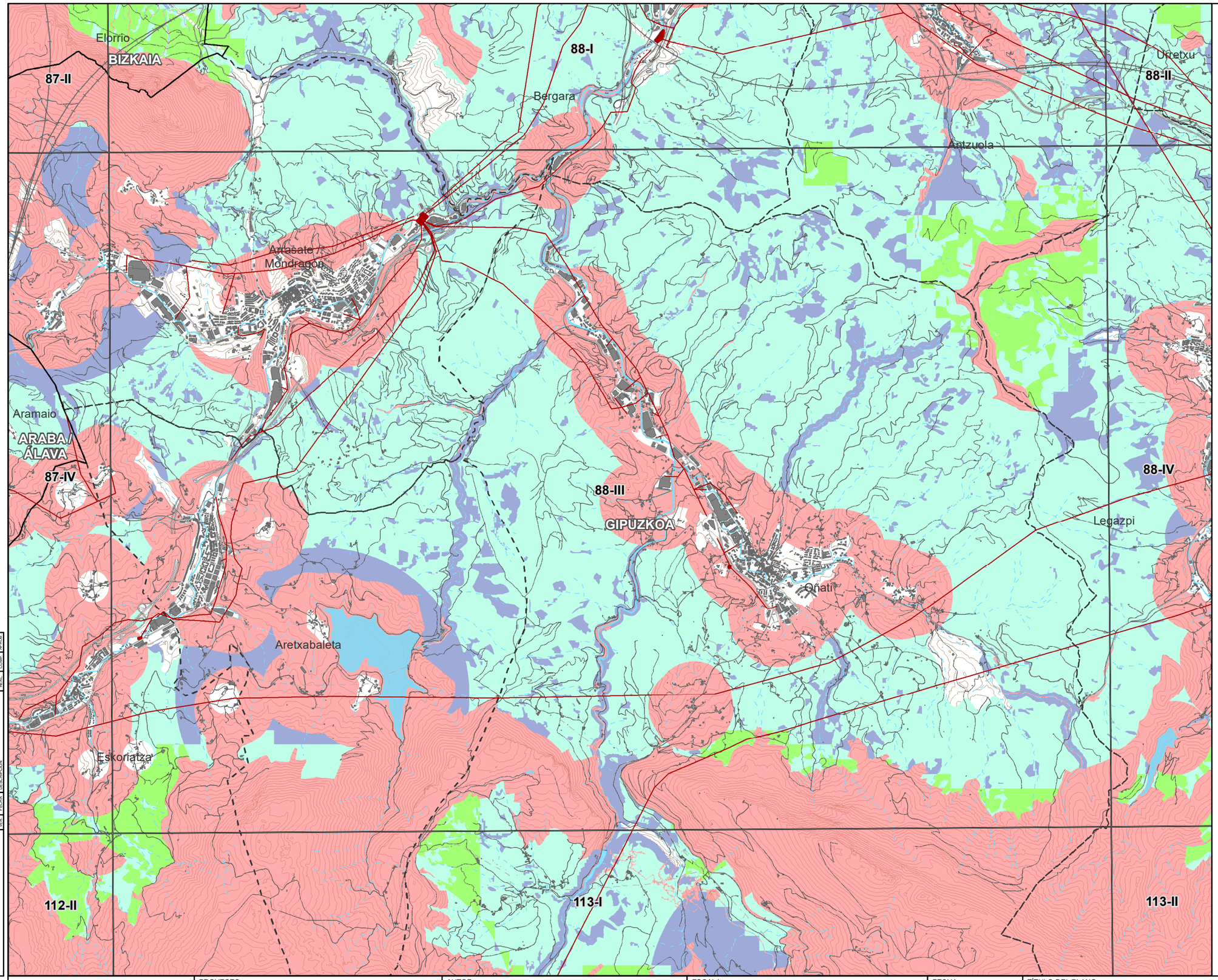

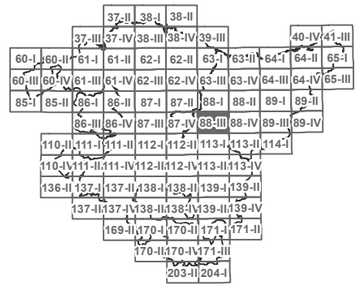

N
W E
S

LEYENDA

- ZONAS DE LOCALIZACIÓN SELECCIONADA
- ZONAS DE EXCLUSIÓN

APTITUD

- ALTA
- MEDIA
- BAJA
- MUY BAJA

BASE CARTOGRÁFICA

- PARQUE EÓLICOS EXISTENTES
- SUBESTACIÓN ELÉCTRICA
- INFRAESTRUCTURA ELÉCTRICA
- RADAR METEOROLÓGICO
- LÍMITES MUNICIPALES

CODE:
PLANO: INICIAL / PROVISIONAL / DEFINITIVO

VER.	FECHA	DESCRIPCION	A.L.S.	M.C.D.	M.C.D.
			REAL	COMP	APROB

EUSKO JAURLARITZA — INDUSTRIA, TRANTSIZIO ENERGETIKO ETA JASANGARRITASUN SAILA
GOBIERNO VASCO — DEPARTAMENTO DE INDUSTRIA, TRANSICIÓN ENERGÉTICA Y SOSTENIBILIDAD

PROYECTO
ASISTENCIA TÉCNICA PARA LA ELABORACIÓN Y TRAMITACIÓN DEL PLAN TERRITORIAL SECTORIAL DE ENERGÍAS RENOVABLES EN EUSKADI.
NÚMERO DE EXPEDIENTE: DESMA/010SV/2022.
Código: P1744A

AUTOR
saitec engineering
aytasa abogados y técnicos asociados S.L.

ESCALA
1:50.620 — Numérica
500 0 500 1.000 1.500 m — Gráfica
Original UNE A-3

FECHA
NOVIEMBRE 2024

TÍTULO DEL PLANO
Título: PLANOS DE ORDENACIÓN TERRITORIAL
ZONIFICACIÓN ENERGÍA EÓLICA
DETALLE ZONIFICACIÓN CONJUNTA ENERGÍA EÓLICA

NOMBRE DEL PLANO
Nº PLANO: 1.2.4
Nº HOJA: 45

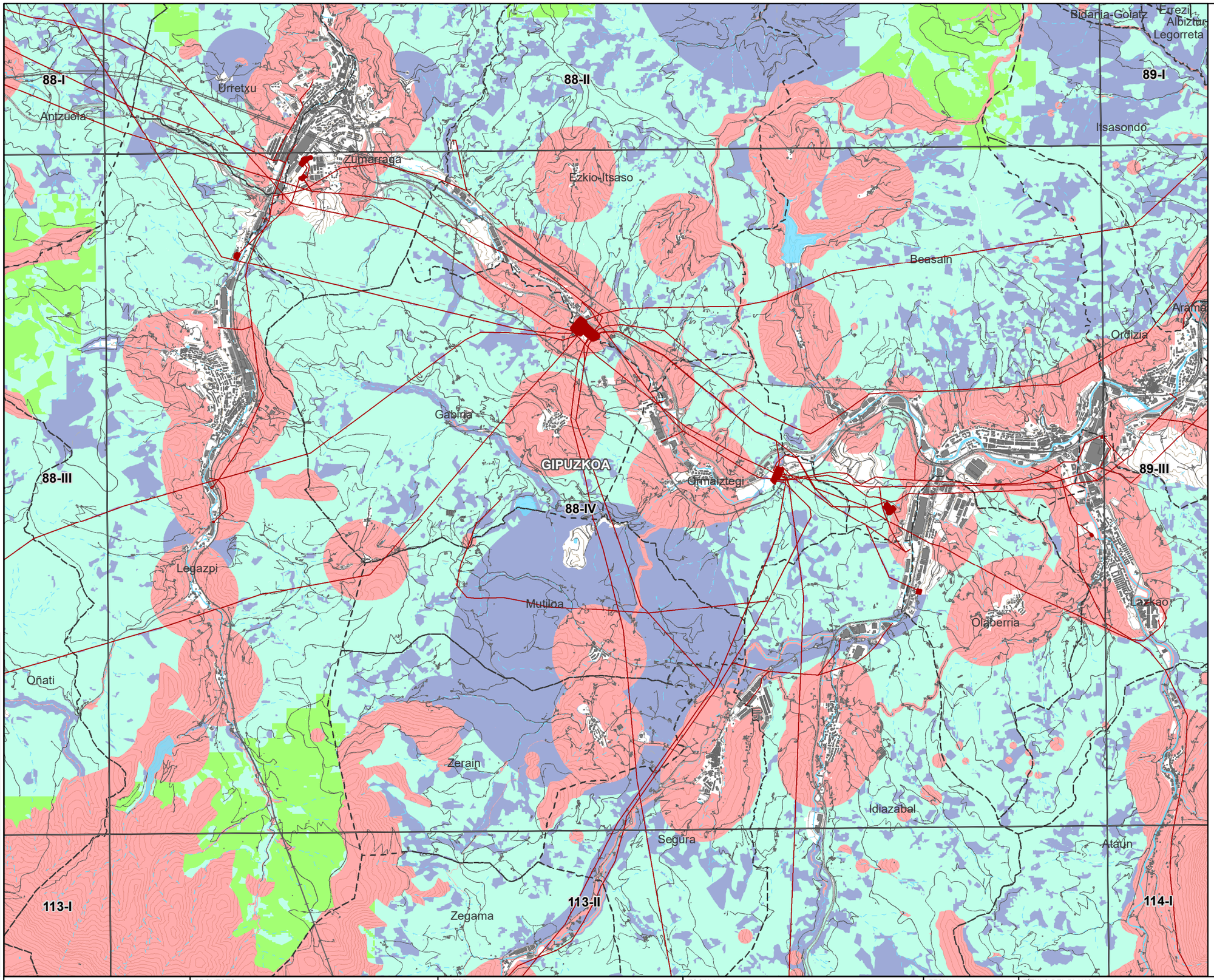

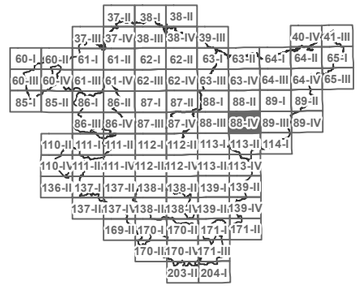

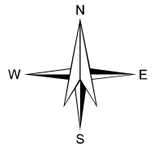

LEYENDA

ZONAS DE LOCALIZACIÓN SELECCIONADA

ZONAS DE EXCLUSIÓN

APTITUD

ALTA

MEDIA

BAJA

MUY BAJA

BASE CARTOGRÁFICA

PARQUE EÓLICOS EXISTENTES

SUBESTACIÓN ELÉCTRICA

INFRAESTRUCTURA ELÉCTRICA

RADAR METEOROLÓGICO

LÍMITES MUNICIPALES

VER.	FECHA	DESCRIPCIÓN	A.L.S.	M.C.D.	COMP.	APROB.

CODE:

PLANO: ☐ INICIAL ■ PROVISIONAL ☐ DEFINITIVO

EUSKO JAURLARITZA GOBIERNO VASCO
INDUSTRIA, TRANTSIZIO ENERGETIKO ETA JASANGARRITASUN SAILA
DEPARTAMENTO DE INDUSTRIA, TRANSICIÓN ENERGÉTICA Y SOSTENIBILIDAD

PROYECTO
ASISTENCIA TÉCNICA PARA LA ELABORACIÓN Y TRAMITACIÓN DEL PLAN TERRITORIAL SECTORIAL DE ENERGÍAS RENOVABLES EN EUSKADI.
NÚMERO DE EXPEDIENTE: DESMA/010SV/2022.
Código: P1744A

AUTOR
saitec engineering
aytasa abogados y técnicos asociados S.L.

ESCALA
1:50.690
Numérica
500 0 500 1.000 1.500 m
Gráfica
Original UNE A-3

FECHA
NOVIEMBRE 2024

TÍTULO DEL PLANO
Título: PLANOS DE ORDENACIÓN TERRITORIAL
ZONIFICACIÓN ENERGÍA EÓLICA
DETALLE ZONIFICACIÓN CONJUNTA ENERGÍA EÓLICA

NOMBRE DEL PLANO

Nº PLANO 1.2.4

Nº HOJA 46

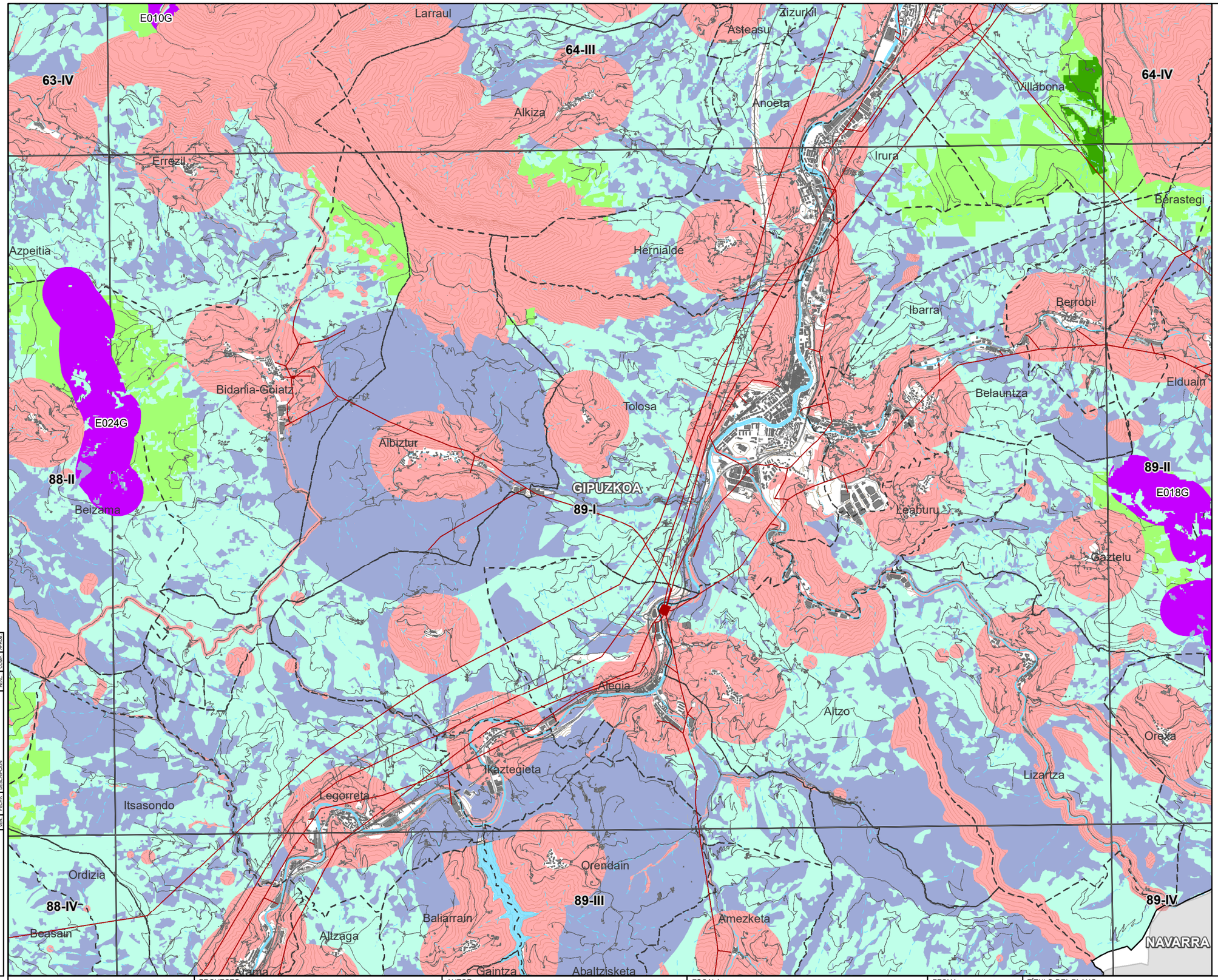

CODE:
PLANO: ☐ INICIAL ■ PROVISIONAL ☐ DEFINITIVO

VER.	FECHA	DESCRIPCION	A.L.S.	M.G.O.	M.G.O.
			REAL	COMP.	EXPED.

EUSKO JAURLARITZA GOBIERNO VASCO
INDUSTRIA, TRANTZIZIO ENERGETIKO ETA JASANGARRITASUN SAILA
DEPARTAMENTO DE INDUSTRIA, TRANSICIÓN ENERGÉTICA Y SOSTENIBILIDAD

PROYECTO
ASISTENCIA TÉCNICA PARA LA ELABORACIÓN Y TRAMITACIÓN DEL PLAN TERRITORIAL SECTORIAL DE ENERGÍAS RENOVABLES EN EUSKADI.
NÚMERO DE EXPEDIENTE: DESMA/010SV/2022.
Código: P1744A

AUTOR
saitec engineering
aytasa abogados y técnicos asociados S.L.

ESCALA
1:50.690
Numérica
500 0 500 1.000 1.500 m
Gráfica
Original UNE A-3

FECHA
NOVIEMBRE 2024

TÍTULO DEL PLANO
Título: PLANOS DE ORDENACIÓN TERRITORIAL
ZONIFICACIÓN ENERGÍA EÓLICA
DETALLE ZONIFICACIÓN CONJUNTA ENERGÍA EÓLICA

NOMBRE DEL PLANO

Nº PLANO	Nº HOJA
1.2.4	47

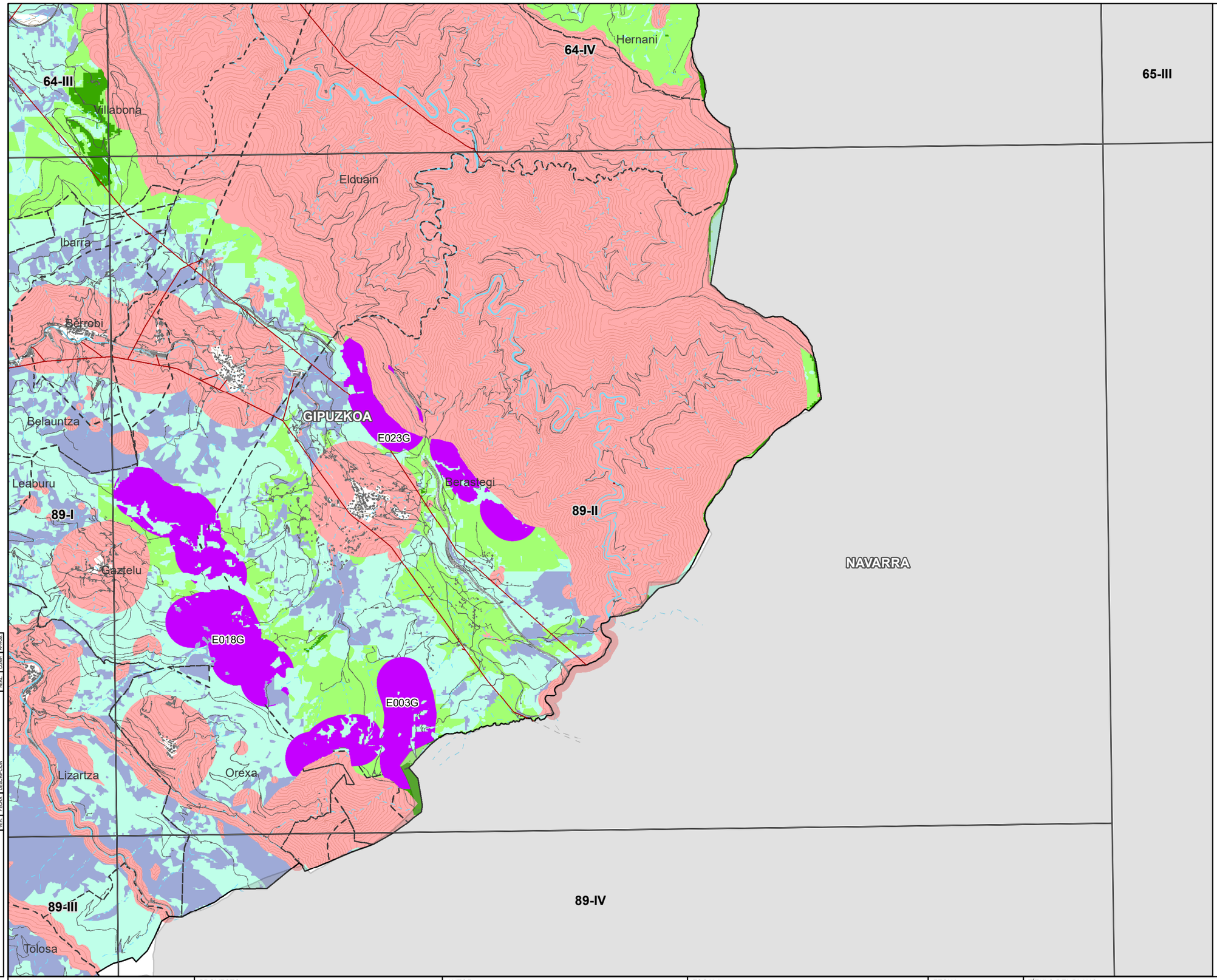

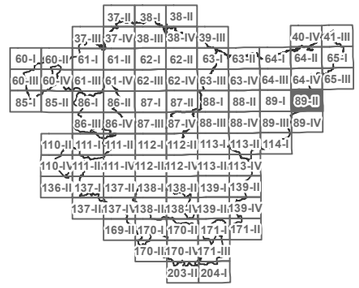

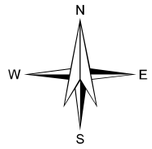

LEYENDA

- ZONAS DE LOCALIZACIÓN SELECCIONADA
- ZONAS DE EXCLUSIÓN

APTITUD

- ALTA
- MEDIA
- BAJA
- MUY BAJA

BASE CARTOGRÁFICA

- PARQUE EÓLICOS EXISTENTES
- SUBESTACIÓN ELÉCTRICA
- INFRAESTRUCTURA ELÉCTRICA
- RADAR METEOROLÓGICO
- LÍMITES MUNICIPALES

CODE:

PLANO: INICIAL / PROVISIONAL / DEFINITIVO

VER.	FECHA	DESCRIPCION	A.L.S.	M.C.D.	M.C.D.
			REAL	COMP	APROB

EUSKO JAURLARITZA — INDUSTRIA, TRANTSIZIO ENERGETIKO ETA JASANGARRITASUN SAILA

GOBIERNO VASCO — DEPARTAMENTO DE INDUSTRIA, TRANSICIÓN ENERGÉTICA Y SOSTENIBILIDAD

PROYECTO
ASISTENCIA TÉCNICA PARA LA ELABORACIÓN Y TRAMITACIÓN DEL PLAN TERRITORIAL SECTORIAL DE ENERGÍAS RENOVABLES EN EUSKADI.
NÚMERO DE EXPEDIENTE: DESMA/010SV/2022.
Código: P1744A

AUTOR
saitec engineering
aytasa abogados y técnicos asociados S.L.

ESCALA
1:50.760 — Numérica
500 0 500 1.000 1.500 m — Gráfica
Original UNE A-3

FECHA
NOVIEMBRE 2024

TÍTULO DEL PLANO
Título: PLANOS DE ORDENACIÓN TERRITORIAL
ZONIFICACIÓN ENERGÍA EÓLICA
DETALLE ZONIFICACIÓN CONJUNTA ENERGÍA EÓLICA

NOMBRE DEL PLANO

Nº PLANO: 1.2.4

Nº HOJA: 48

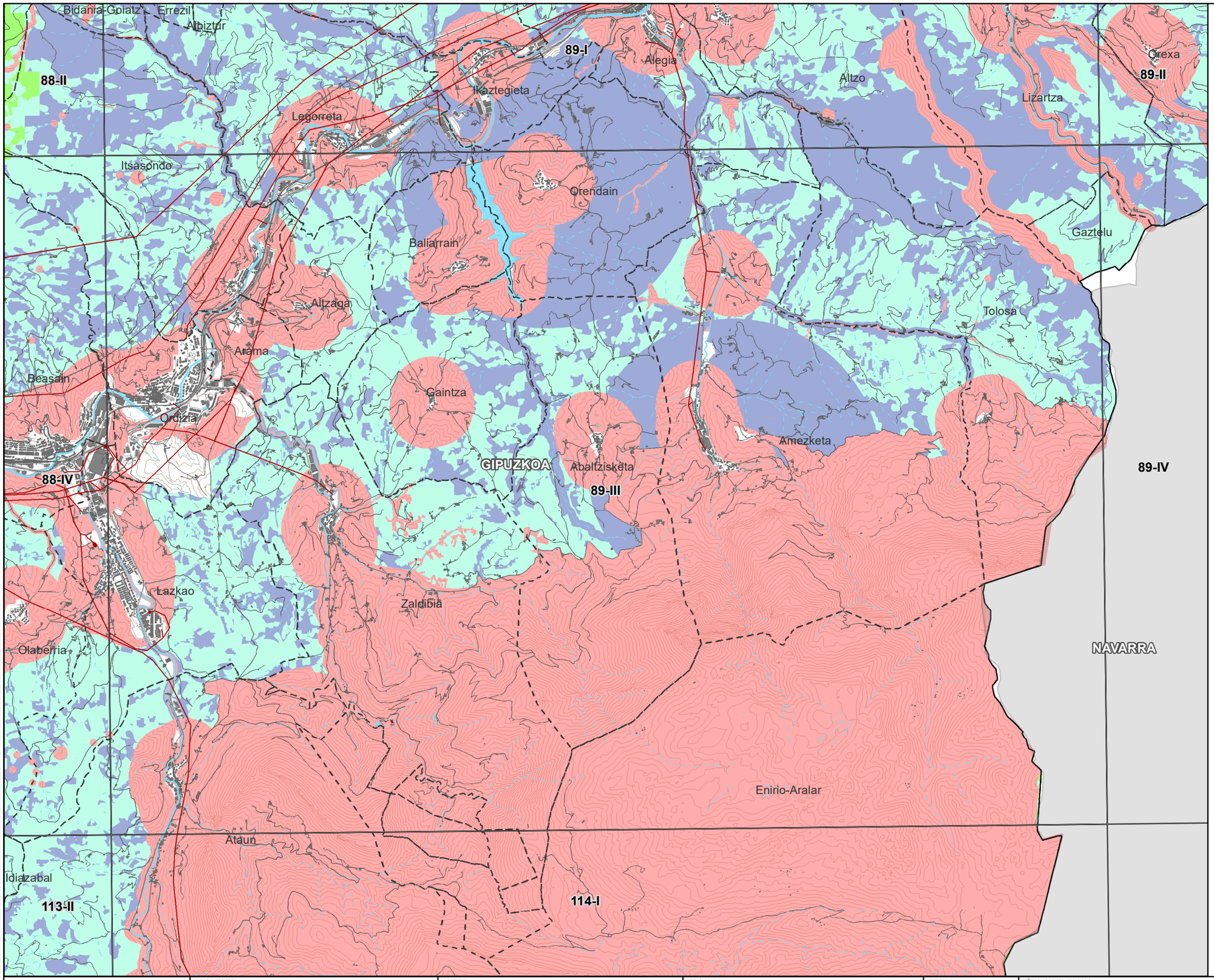

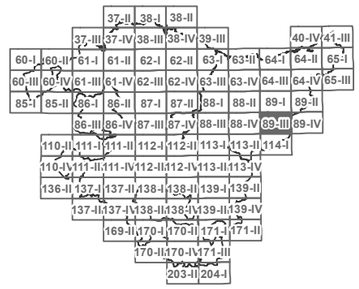

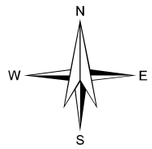

LEYENDA

- ZONAS DE LOCALIZACIÓN SELECCIONADA
- ZONAS DE EXCLUSIÓN

APTITUD

- ALTA
- MEDIA
- BAJA
- MUY BAJA

BASE CARTOGRÁFICA

- PARQUE EÓLICOS EXISTENTES
- SUBESTACIÓN ELÉCTRICA
- INFRAESTRUCTURA ELÉCTRICA
- RADAR METEOROLÓGICO
- LÍMITES MUNICIPALES

CODE:
PLANO: INICIAL / PROVISIONAL / DEFINITIVO

VER.	FECHA	DESCRIPCION	REAL	COMP.	APROB.
			A.L.S.	M.C.D.	M.C.D.

EUSKO JAURLARITZA — INDUSTRIA, TRANTSIZIO ENERGETIKO ETA JASANGARRITASUN SAILA
GOBIERNO VASCO — DEPARTAMENTO DE INDUSTRIA, TRANSICIÓN ENERGÉTICA Y SOSTENIBILIDAD

PROYECTO
ASISTENCIA TÉCNICA PARA LA ELABORACIÓN Y TRAMITACIÓN DEL PLAN TERRITORIAL SECTORIAL DE ENERGÍAS RENOVABLES EN EUSKADI.
NÚMERO DE EXPEDIENTE: DESMA/010SV/2022.
Código: P1744A

AUTOR
saitec engineering
aytasa abogados y técnicos asociados S.L.

ESCALA
1:50.760 — Numérica
500 0 500 1.000 1.500 m — Gráfica
Original UNE A-3

FECHA
NOVIEMBRE 2024

TÍTULO DEL PLANO
Título: PLANOS DE ORDENACIÓN TERRITORIAL
ZONIFICACIÓN ENERGÍA EÓLICA
DETALLE ZONIFICACIÓN CONJUNTA ENERGÍA EÓLICA

NOMBRE DEL PLANO
N° PLANO: 1.2.4
Nº HOJA: 49

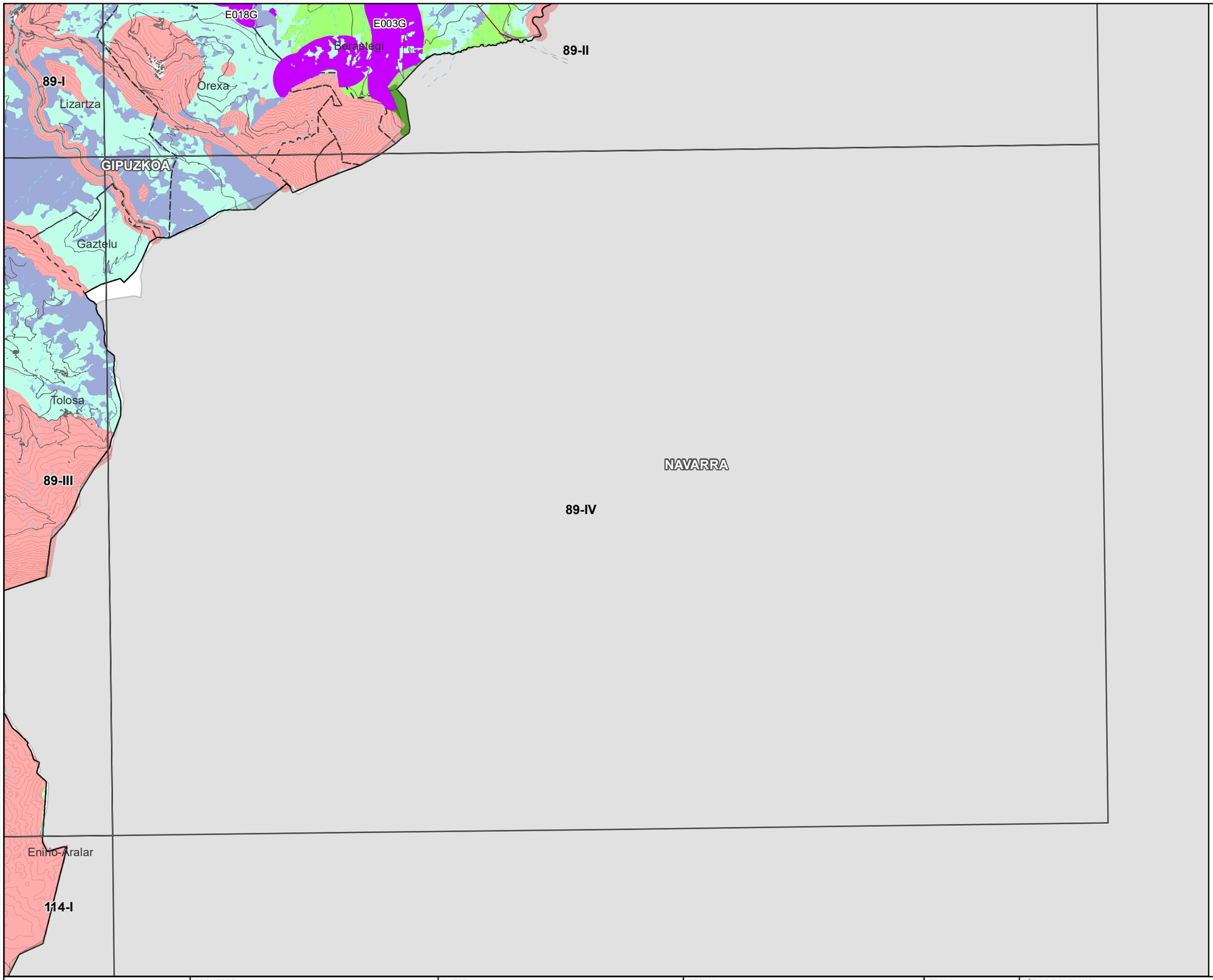

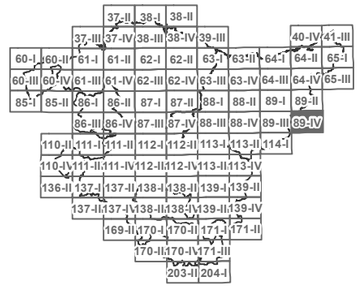

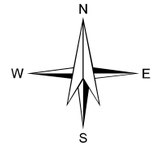

LEYENDA

- ZONAS DE LOCALIZACIÓN SELECCIONADA
- ZONAS DE EXCLUSIÓN

APTITUD

- ALTA
- MEDIA
- BAJA
- MUY BAJA

BASE CARTOGRÁFICA

- PARQUE EÓLICOS EXISTENTES
- SUBESTACIÓN ELÉCTRICA
- INFRAESTRUCTURA ELÉCTRICA
- RADAR METEOROLÓGICO
- LÍMITES MUNICIPALES

CODE:
PLANO:
- INICIAL
- PROVISIONAL
- DEFINITIVO

VER.	FECHA	DESCRIPCIÓN	REAL.	COMP.	APROB.
			A.L.S.	M.C.D.	M.C.G.

EUSKO JAURLARITZA GOBIERNO VASCO
INDUSTRIA, TRANTSIZIO ENERGETIKO ETA JASANGARRITASUN SAILA
DEPARTAMENTO DE INDUSTRIA, TRANSICIÓN ENERGÉTICA Y SOSTENIBILIDAD

PROYECTO
ASISTENCIA TÉCNICA PARA LA ELABORACIÓN Y TRAMITACIÓN DEL PLAN TERRITORIAL SECTORIAL DE ENERGÍAS RENOVABLES EN EUSKADI.
NÚMERO DE EXPEDIENTE: DESMA/010SV/2022.
Código: P1744A

AUTOR
saitec engineering
aytasa abogados y técnicos asociados S.L.

ESCALA
1:50.830
500 0 500 1.000 1.500 m
Numérica
Gráfica
Original UNE A-3

FECHA
NOVIEMBRE 2024

TÍTULO DEL PLANO
Título: PLANOS DE ORDENACIÓN TERRITORIAL
ZONIFICACIÓN ENERGÍA EÓLICA
DETALLE ZONIFICACIÓN CONJUNTA ENERGÍA EÓLICA

NOMBRE DEL PLANO

Nº PLANO	Nº HOJA
1.2.4	50

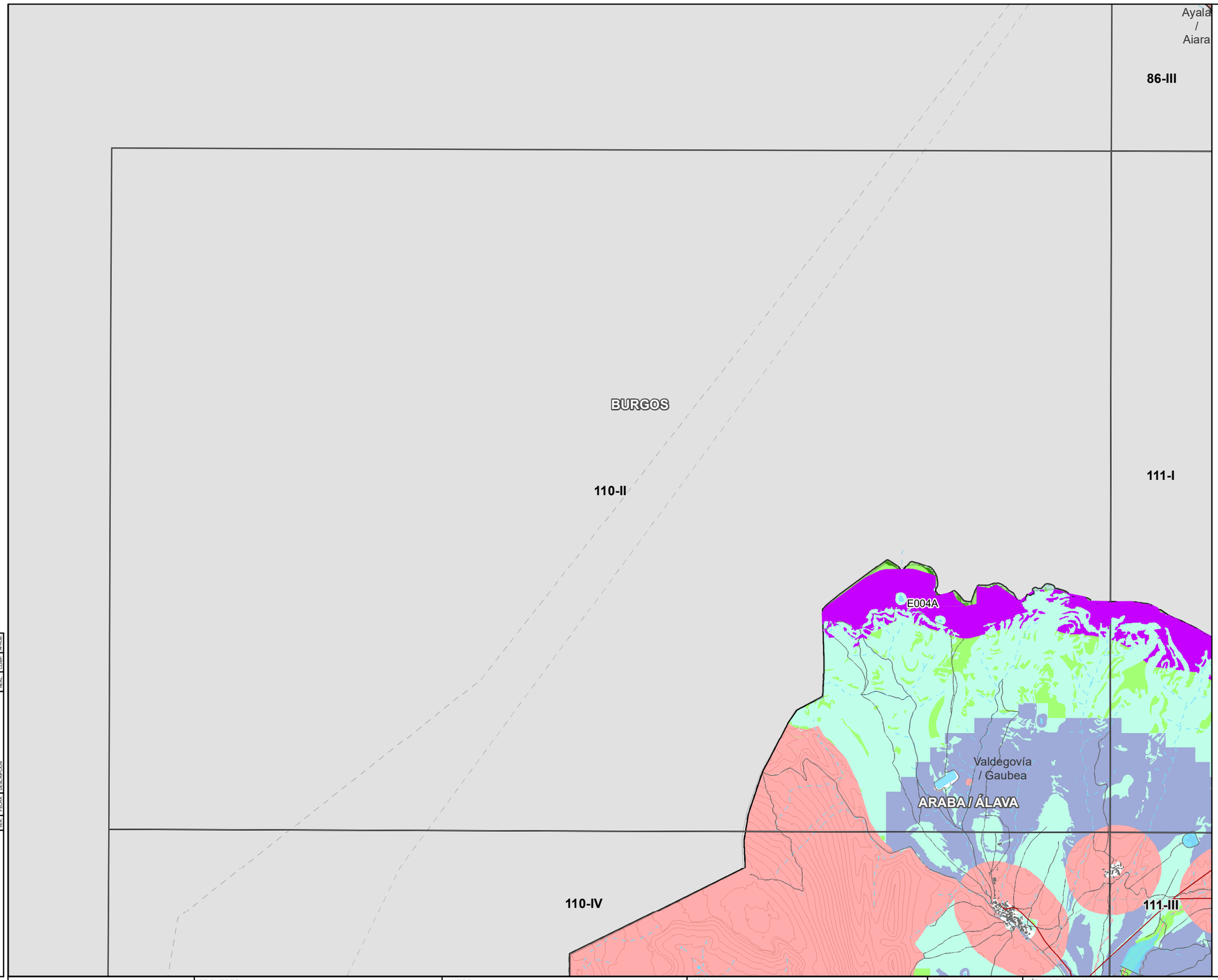

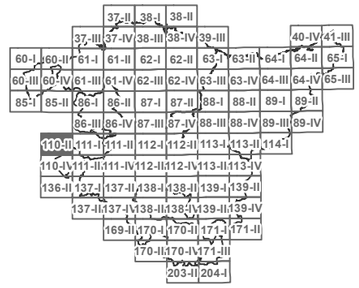

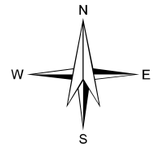

LEYENDA

- ZONAS DE LOCALIZACIÓN SELECCIONADA
- ZONAS DE EXCLUSIÓN

APTITUD

- ALTA
- MEDIA
- BAJA
- MUY BAJA

BASE CARTOGRÁFICA

- PARQUE EÓLICOS EXISTENTES
- SUBESTACIÓN ELÉCTRICA
- INFRAESTRUCTURA ELÉCTRICA
- RADAR METEOROLÓGICO
- LÍMITES MUNICIPALES

CODE:

PLANO: INICIAL / PROVISIONAL / DEFINITIVO

VER.	FECHA	DESCRIPCION	A.L.S. REAL	M.C.D. COMP.	M.C.D. APROB.

EUSKO JAURLARITZA / GOBIERNO VASCO
INDUSTRIA, TRANTSIZIO ENERGETIKO ETA JASANGARRITASUN SAILA
DEPARTAMENTO DE INDUSTRIA, TRANSICIÓN ENERGÉTICA Y SOSTENIBILIDAD

PROYECTO
ASISTENCIA TÉCNICA PARA LA ELABORACIÓN Y TRAMITACIÓN DEL PLAN TERRITORIAL SECTORIAL DE ENERGÍAS RENOVABLES EN EUSKADI.
NÚMERO DE EXPEDIENTE: DESMA/010SV/2022.
Código: P1744A

AUTOR
saitec engineering
aytasa abogados y técnicos asociados S.L.

ESCALA
1:50.570 Numérica
500 0 500 1.000 1.500 m
Gráfica
Original UNE A-3

FECHA
NOVIEMBRE 2024

TÍTULO DEL PLANO
Título: PLANOS DE ORDENACIÓN TERRITORIAL
ZONIFICACIÓN ENERGÍA EÓLICA
DETALLE ZONIFICACIÓN CONJUNTA ENERGÍA EÓLICA

NOMBRE DEL PLANO
Nº PLANO 1.2.4
Nº HOJA 51

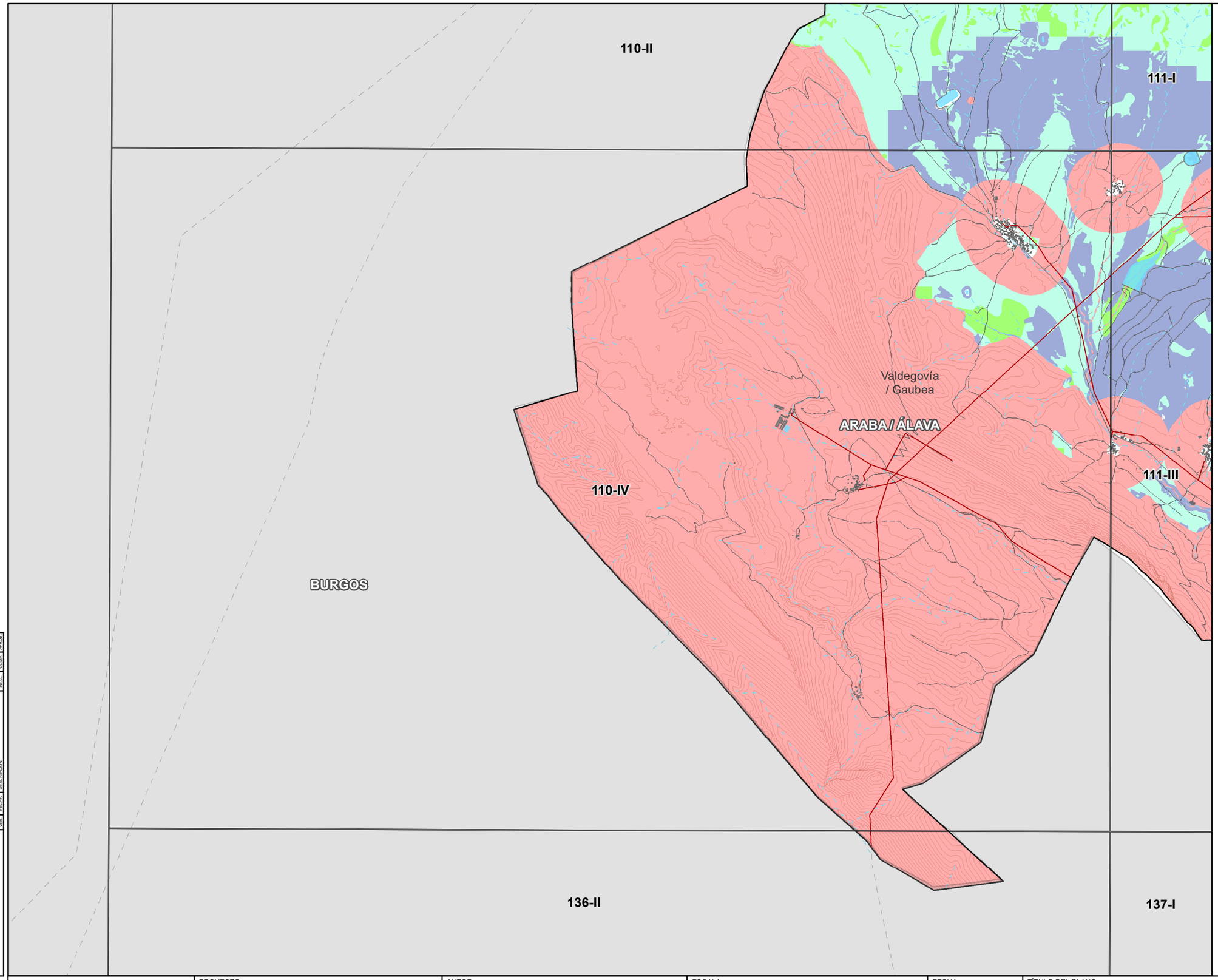

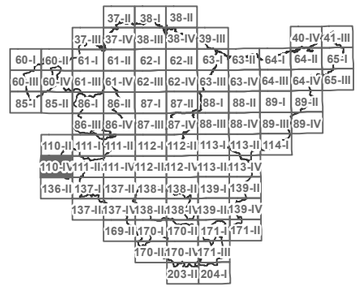

N
W E
S

LEYENDA

ZONAS DE LOCALIZACIÓN SELECCIONADA

ZONAS DE EXCLUSIÓN

APTITUD

ALTA

MEDIA

BAJA

MUY BAJA

BASE CARTOGRÁFICA

PARQUE EÓLICOS EXISTENTES

SUBESTACIÓN ELÉCTRICA

INFRAESTRUCTURA ELÉCTRICA

RADAR METEOROLÓGICO

LÍMITES MUNICIPALES

CODE:

PLANO: INICIAL / PROVISIONAL / DEFINITIVO

VER	FECHA	DESCRIPCION	REAL	COMP	APROB
			A.L.S.	M.C.D.	M.C.D.

EUSKO JAURLARITZA GOBIERNO VASCO
INDUSTRIA, TRANTSIZIO ENERGETIKO ETA JASANGARRITASUN SAILA
DEPARTAMENTO DE INDUSTRIA, TRANSICIÓN ENERGÉTICA Y SOSTENIBILIDAD

PROYECTO
ASISTENCIA TÉCNICA PARA LA ELABORACIÓN Y TRAMITACIÓN DEL PLAN TERRITORIAL SECTORIAL DE ENERGÍAS RENOVABLES EN EUSKADI.
NÚMERO DE EXPEDIENTE: DESMA/010SV/2022.
Código: P1744A

AUTOR
saitec engineering
aytasa abogados y técnicos asociados S.L.

ESCALA
1:50.640 Numérica
500 0 500 1.000 1.500 m
Gráfica Original UNE A-3

FECHA
NOVIEMBRE 2024

TÍTULO DEL PLANO
Título: PLANOS DE ORDENACIÓN TERRITORIAL
ZONIFICACIÓN ENERGÍA EÓLICA
DETALLE ZONIFICACIÓN CONJUNTA ENERGÍA EÓLICA

NOMBRE DEL PLANO

Nº PLANO 1.2.4

Nº HOJA 52

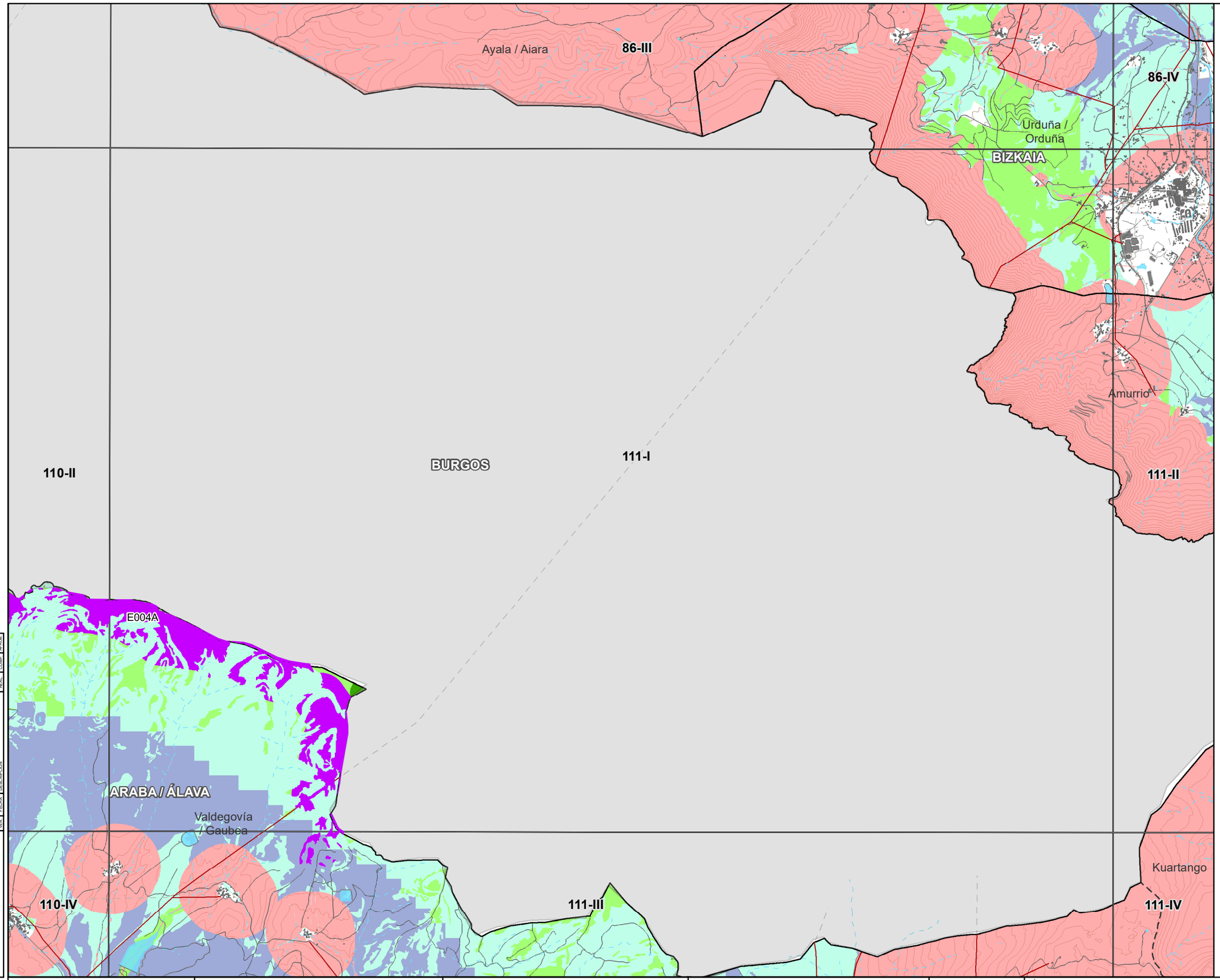

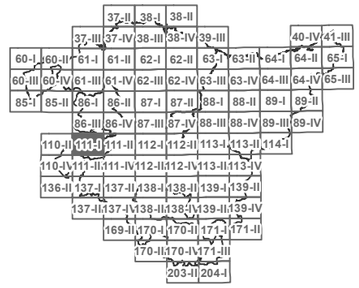

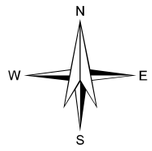

LEYENDA

- ZONAS DE LOCALIZACIÓN SELECCIONADA
- ZONAS DE EXCLUSIÓN

APTITUD

- ALTA
- MEDIA
- BAJA
- MUY BAJA

BASE CARTOGRÁFICA

- PARQUE EÓLICOS EXISTENTES
- SUBESTACIÓN ELÉCTRICA
- INFRAESTRUCTURA ELÉCTRICA
- RADAR METEOROLÓGICO
- LÍMITES MUNICIPALES

VER.	FECHA	DESCRIPCIÓN	M.C.D.	M.C.D.	A.S.S.
			APROB.	COMP.	REAL.

CODE:

PLANO: ☐ INICIAL ■ PROVISIONAL ☐ DEFINITIVO

EUSKO JAURLARITZA GOBIERNO VASCO
INDUSTRIA, TRANTZIZIO ENERGETIKO ETA JASANGARRITASUN SAILA
DEPARTAMENTO DE INDUSTRIA, TRANSICIÓN ENERGÉTICA Y SOSTENIBILIDAD

PROYECTO
ASISTENCIA TÉCNICA PARA LA ELABORACIÓN Y TRAMITACIÓN DEL PLAN TERRITORIAL SECTORIAL DE ENERGÍAS RENOVABLES EN EUSKADI.
NÚMERO DE EXPEDIENTE: DESMA/010SV/2022.
Código: P1744A

AUTOR
saitec engineering
aytasa abogados y técnicos asociados S.L.

ESCALA
1:50.500
500 0 500 1.000 1.500 m
Numérica
Gráfica
Original UNE A-3

FECHA
NOVIEMBRE 2024

TÍTULO DEL PLANO
Título: PLANOS DE ORDENACIÓN TERRITORIAL
ZONIFICACIÓN ENERGÍA EÓLICA
DETALLE ZONIFICACIÓN CONJUNTA ENERGÍA EÓLICA

NOMBRE DEL PLANO

Nº PLANO	Nº HOJA
1.2.4	53

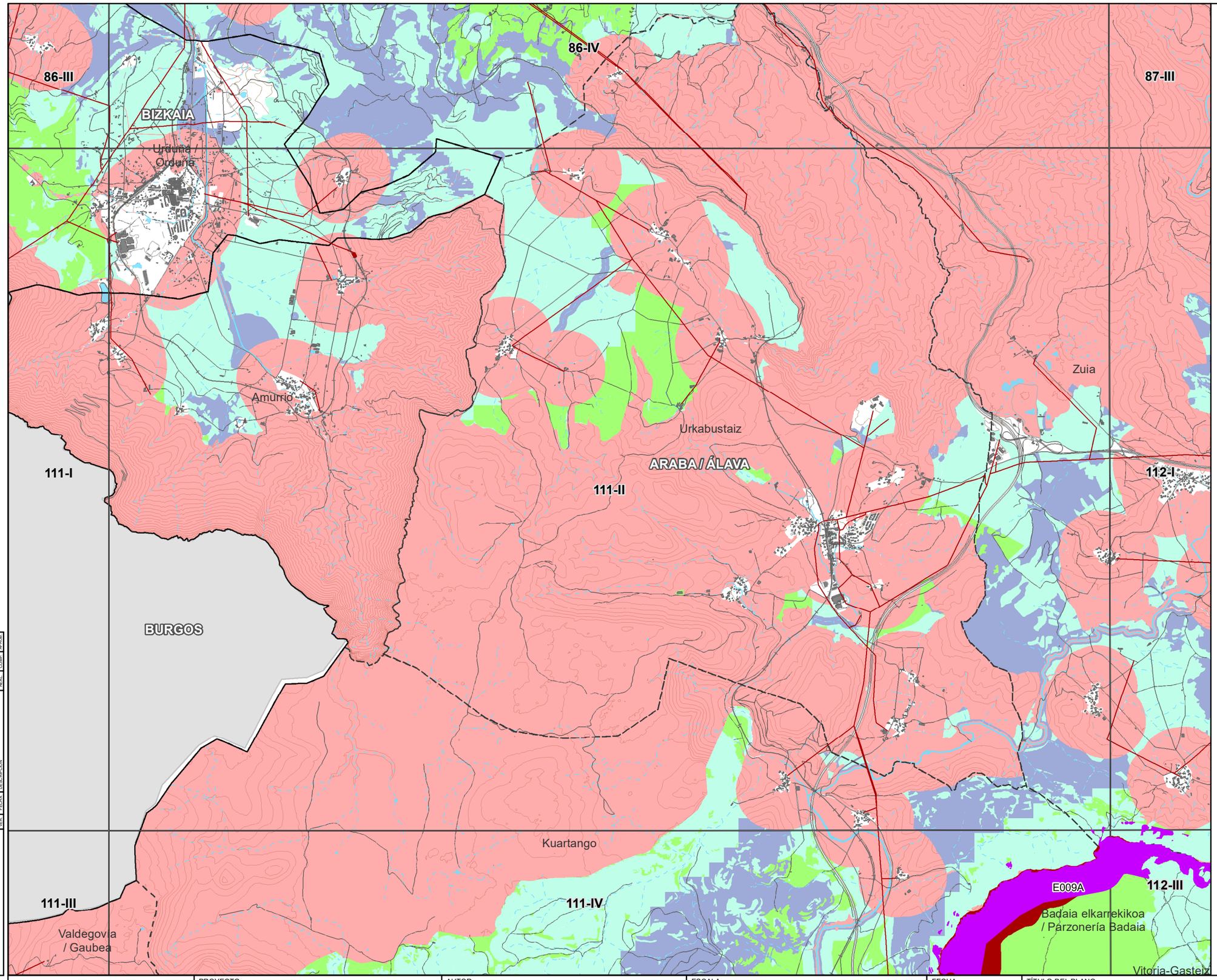

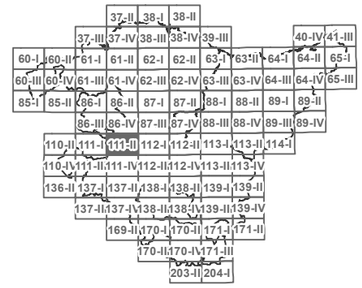

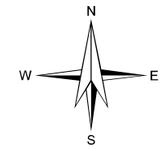

LEYENDA

ZONAS DE LOCALIZACIÓN SELECCIONADA

ZONAS DE EXCLUSIÓN

APTITUD

ALTA

MEDIA

BAJA

MUY BAJA

BASE CARTOGRÁFICA

PARQUE EÓLICOS EXISTENTES

SUBESTACIÓN ELÉCTRICA

INFRAESTRUCTURA ELÉCTRICA

RADAR METEOROLÓGICO

LÍMITES MUNICIPALES

REV.	FECHA	DESCRIPCIÓN	ELAB.	COMP.	APROB.

CODE:

PLANO: ☐ INICIAL ■ PROVISIONAL ☐ DEFINITIVO

EUSKO JAURLARITZA GOBIERNO VASCO
INDUSTRIA, TRANTSIZIO ENERGETIKO ETA JASANGARRITASUN SAILA
DEPARTAMENTO DE INDUSTRIA, TRANSICIÓN ENERGÉTICA Y SOSTENIBILIDAD

PROYECTO
ASISTENCIA TÉCNICA PARA LA ELABORACIÓN Y TRAMITACIÓN DEL PLAN TERRITORIAL SECTORIAL DE ENERGÍAS RENOVABLES EN EUSKADI.
NÚMERO DE EXPEDIENTE: DESMA/010SV/2022.
Código: P1744A

AUTOR
saitec engineering
aytasa abogados y técnicos asociados S.L.

ESCALA
1:50.500
Numérica
500 0 500 1.000 1.500 m
Gráfica
Original UNE A-3

FECHA
NOVIEMBRE 2024

TÍTULO DEL PLANO
Título: PLANOS DE ORDENACIÓN TERRITORIAL
ZONIFICACIÓN ENERGÍA EÓLICA
DETALLE ZONIFICACIÓN CONJUNTA ENERGÍA EÓLICA

NOMBRE DEL PLANO

Nº PLANO	Nº HOJA
1.2.4	54

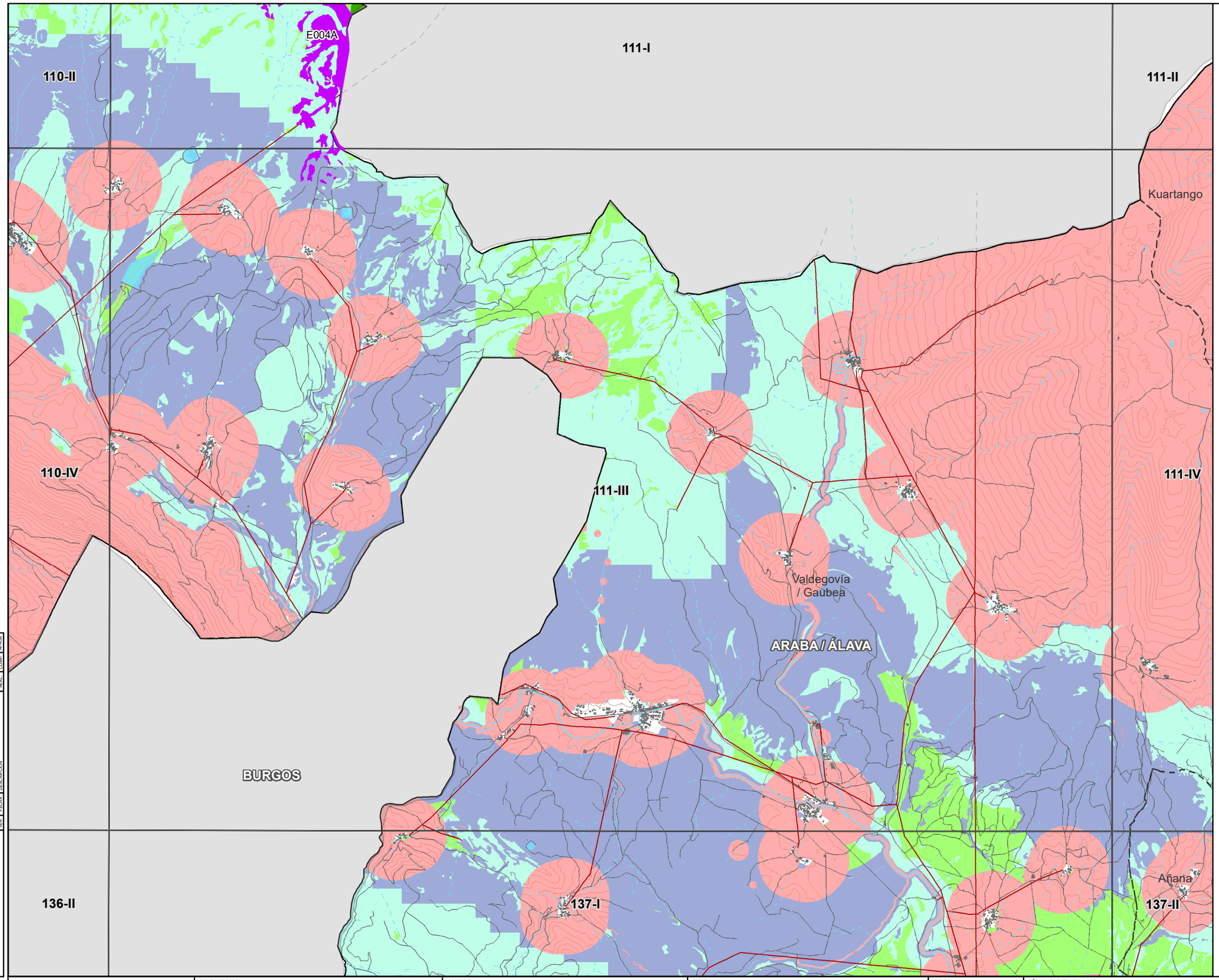

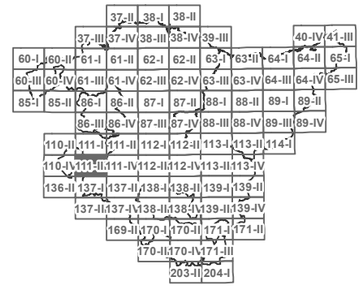

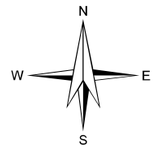

LEYENDA

- ZONAS DE LOCALIZACIÓN SELECCIONADA
- ZONAS DE EXCLUSIÓN

APTITUD

- ALTA
- MEDIA
- BAJA
- MUY BAJA

BASE CARTOGRÁFICA

- PARQUE EÓLICOS EXISTENTES
- SUBESTACIÓN ELÉCTRICA
- INFRAESTRUCTURA ELÉCTRICA
- RADAR METEOROLÓGICO
- LÍMITES MUNICIPALES

REV.	FECHA	DESCRIPCION	REALIZ.	COMP.	APROB.
			A.I.S.	M.C.G.	M.C.G.

CODE:

PLANO: ☐ INICIAL ■ PROVISIONAL ☐ DEFINITIVO

EUSKO JAURLARITZA GOBIERNO VASCO
INDUSTRIA, TRANTZIZIO ENERGETIKO ETA JASANGARRITASUN SAILA
DEPARTAMENTO DE INDUSTRIA, TRANSICIÓN ENERGÉTICA Y SOSTENIBILIDAD

PROYECTO
ASISTENCIA TÉCNICA PARA LA ELABORACIÓN Y TRAMITACIÓN DEL PLAN TERRITORIAL SECTORIAL DE ENERGÍAS RENOVABLES EN EUSKADI.
NÚMERO DE EXPEDIENTE: DESMA/010SV/2022.
Código: P1744A

AUTOR
saitec engineering
aytasa abogados y técnicos asociados S.L.

ESCALA
1:50.570
500 0 500 1.000 1.500 m
Numérica
Gráfica
Original UNE A-3

FECHA
NOVIEMBRE 2024

TÍTULO DEL PLANO
Título: PLANOS DE ORDENACIÓN TERRITORIAL
ZONIFICACIÓN ENERGÍA EÓLICA
DETALLE ZONIFICACIÓN CONJUNTA ENERGÍA EÓLICA

NOMBRE DEL PLANO

Nº PLANO	Nº HOJA
1.2.4	55

BURGOS

111-I

111-II

111-III

111-IV

112-I

112-III

137-I

137-II

138-I

ARABA / ÁLAVA

Urkabustaiz

Zuia

Kuartango

Badaia elkarrekikoa
/ Parzonería Badaia

Vitoria-Gasteiz

Valdegovía
/ Gaubea

Erriberagoitia
/ Ribera Alta

Añana

Iruña Oka /
Iruña de Oca

E009A

E021A

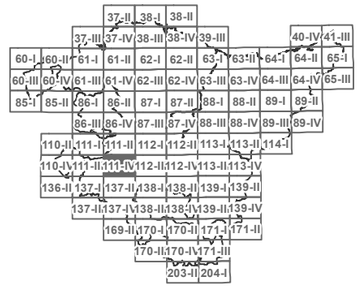

N

W E

S

LEYENDA

ZONAS DE LOCALIZACIÓN SELECCIONADA

ZONAS DE EXCLUSIÓN

APTITUD

ALTA

MEDIA

BAJA

MUY BAJA

BASE CARTOGRÁFICA

PARQUE EÓLICOS EXISTENTES

SUBESTACIÓN ELÉCTRICA

INFRAESTRUCTURA ELÉCTRICA

RADAR METEOROLÓGICO

LÍMITES MUNICIPALES

VER.	FECHA	DESCRIPCIÓN	REV.	COMP.	M.C.D.	M.C.D.

CODE:

PLANO: ☐ INICIAL ■ PROVISIONAL ☐ DEFINITIVO

EUSKO JAURLARITZA GOBIERNO VASCO
INDUSTRIA, TRANTSIZIO ENERGETIKO ETA JASANGARRITASUN SAILA
DEPARTAMENTO DE INDUSTRIA, TRANSICIÓN ENERGÉTICA Y SOSTENIBILIDAD

PROYECTO
ASISTENCIA TÉCNICA PARA LA ELABORACIÓN Y TRAMITACIÓN DEL PLAN TERRITORIAL SECTORIAL DE ENERGÍAS RENOVABLES EN EUSKADI.
NÚMERO DE EXPEDIENTE: DESMA/010SV/2022.
Código: P1744A

AUTOR
saitec engineering
aytasa abogados y técnicos asociados S.L.

ESCALA
1:50.560 Numérica
500 0 500 1.000 1.500 m
Gráfica
Original UNE A-3

FECHA
NOVIEMBRE 2024

TÍTULO DEL PLANO
Título: PLANOS DE ORDENACIÓN TERRITORIAL
ZONIFICACIÓN ENERGÍA EÓLICA
DETALLE ZONIFICACIÓN CONJUNTA ENERGÍA EÓLICA

NOMBRE DEL PLANO

Nº PLANO 1.2.4

Nº HOJA 56

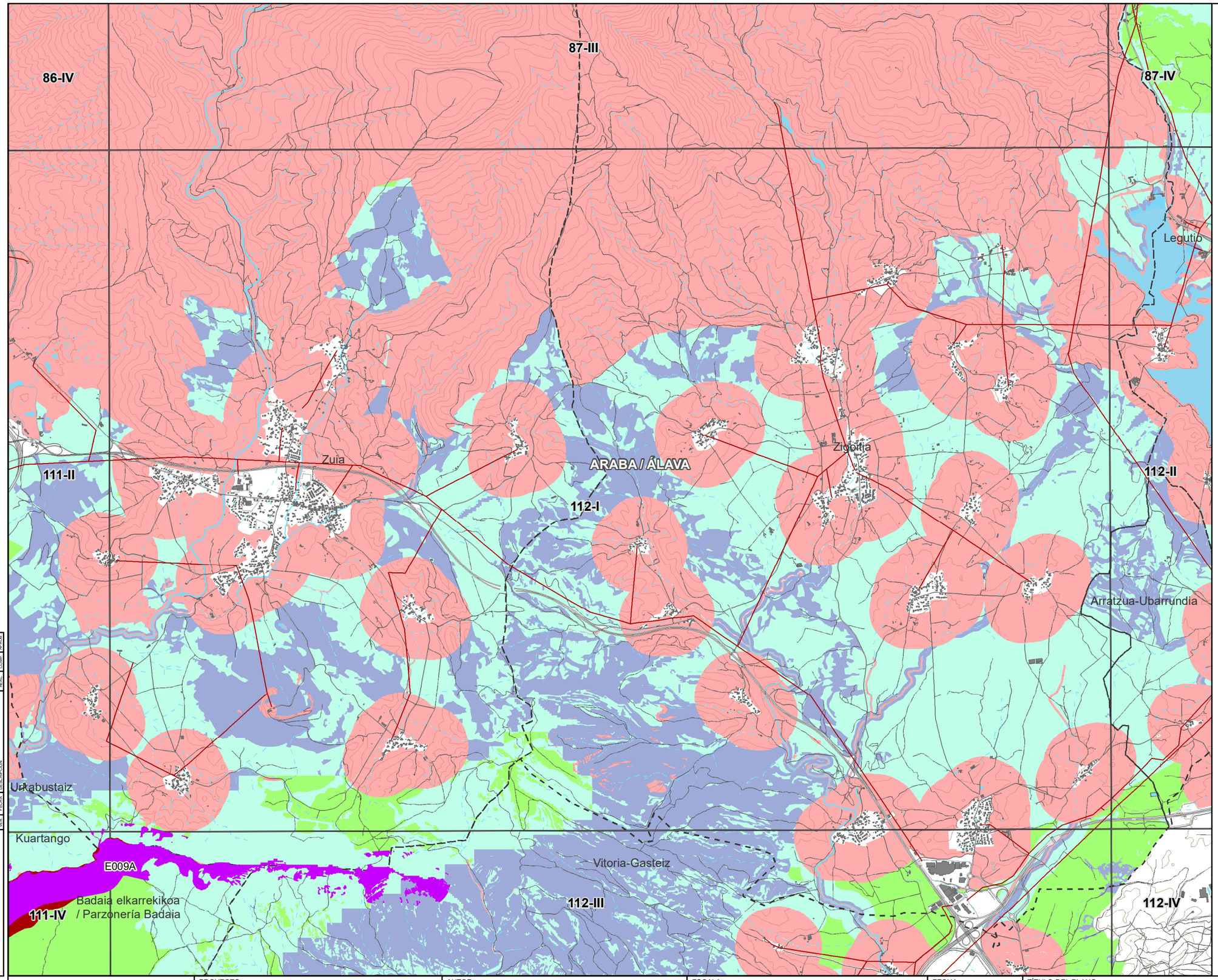

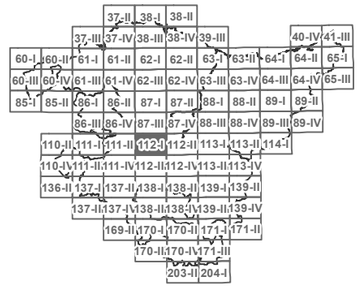

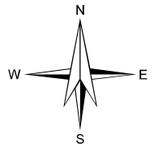

LEYENDA

- ZONAS DE LOCALIZACIÓN SELECCIONADA
- ZONAS DE EXCLUSIÓN

APTITUD

- ALTA
- MEDIA
- BAJA
- MUY BAJA

BASE CARTOGRÁFICA

- PARQUE EÓLICOS EXISTENTES
- SUBESTACIÓN ELÉCTRICA
- INFRAESTRUCTURA ELÉCTRICA
- RADAR METEOROLÓGICO
- LÍMITES MUNICIPALES

VER.	FECHA	DESCRIPCIÓN	A.L.S.	M.C.D.	M.C.D.
			REAL	COMP.	APROB.

CODE:
PLANO: INICIAL / PROVISIONAL / DEFINITIVO

EUSKO JAURLARITZA — INDUSTRIA, TRANTSIZIO ENERGETIKO ETA JASANGARRITASUN SAILA
GOBIERNO VASCO — DEPARTAMENTO DE INDUSTRIA, TRANSICIÓN ENERGÉTICA Y SOSTENIBILIDAD

PROYECTO
ASISTENCIA TÉCNICA PARA LA ELABORACIÓN Y TRAMITACIÓN DEL PLAN TERRITORIAL SECTORIAL DE ENERGÍAS RENOVABLES EN EUSKADI.
NÚMERO DE EXPEDIENTE: DESMA/010SV/2022.
Código: P1744A

AUTOR
saitec engineering
aytasa abogados y técnicos asociados S.L.

ESCALA
1:50.560 — Numérica
500 0 500 1.000 1.500 m — Gráfica
Original UNE A-3

FECHA
NOVIEMBRE 2024

TÍTULO DEL PLANO
Título: PLANOS DE ORDENACIÓN TERRITORIAL
ZONIFICACIÓN ENERGÍA EÓLICA
DETALLE ZONIFICACIÓN CONJUNTA ENERGÍA EÓLICA

NOMBRE DEL PLANO
Nº PLANO: 1.2.4
Nº HOJA: 57

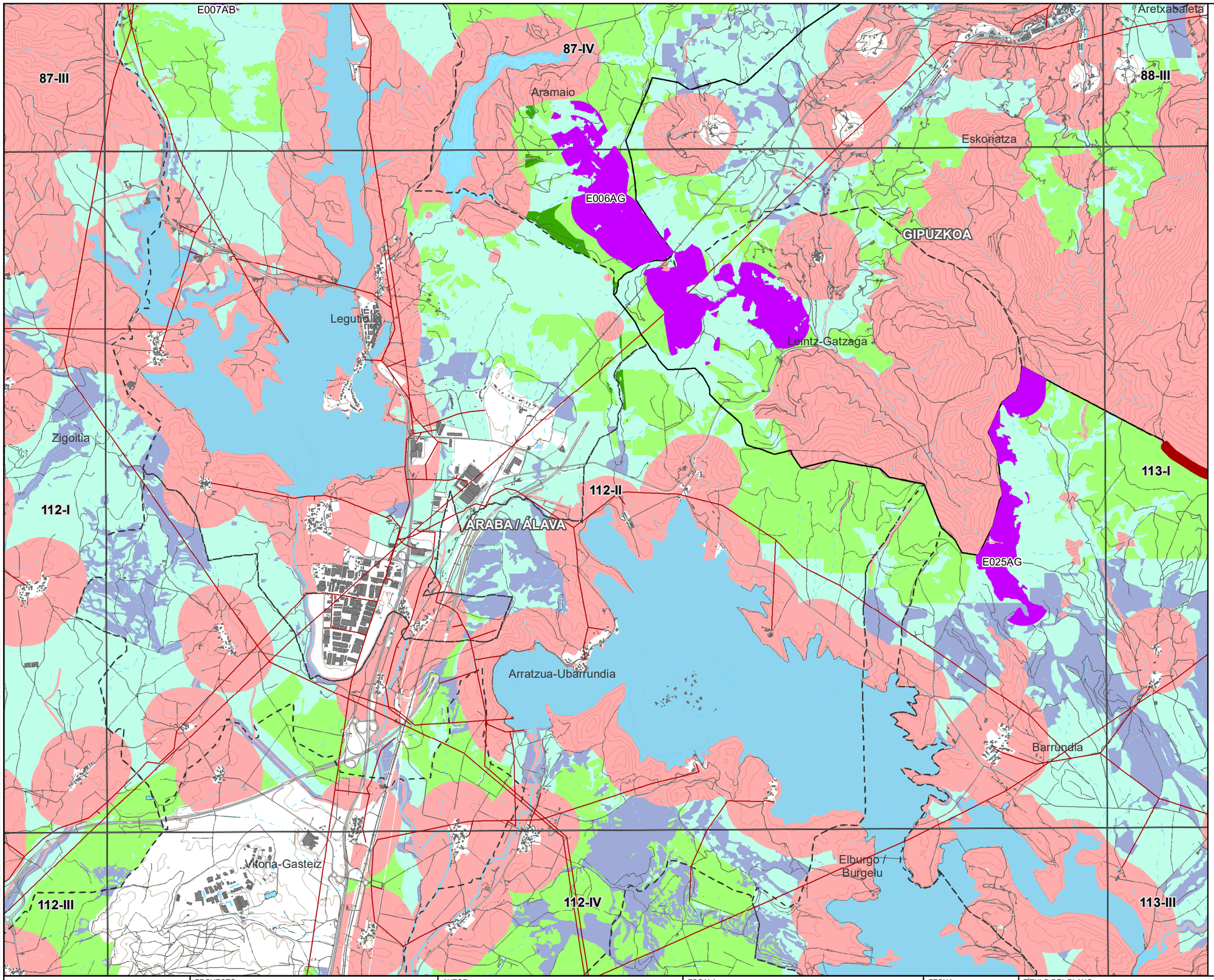

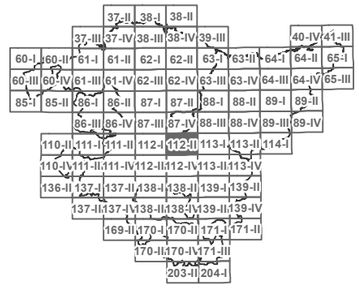

N
W E
S

LEYENDA

- ZONAS DE LOCALIZACIÓN SELECCIONADA
- ZONAS DE EXCLUSIÓN

APTITUD

- ALTA
- MEDIA
- BAJA
- MUY BAJA

BASE CARTOGRÁFICA

- PARQUE EÓLICOS EXISTENTES
- SUBESTACIÓN ELÉCTRICA
- INFRAESTRUCTURA ELÉCTRICA
- RADAR METEOROLÓGICO
- LÍMITES MUNICIPALES

CODE:
PLANO: INICIAL / PROVISIONAL / DEFINITIVO

VER.	FECHA	DESCRIPCION	REAL	COMP.	APROB.
			A.L.S.	M.C.D.	M.C.D.

EUSKO JAURLARITZA — INDUSTRIA, TRANTSIZIO ENERGETIKO ETA JASANGARRITASUN SAILA
GOBIERNO VASCO — DEPARTAMENTO DE INDUSTRIA, TRANSICIÓN ENERGÉTICA Y SOSTENIBILIDAD

PROYECTO
ASISTENCIA TÉCNICA PARA LA ELABORACIÓN Y TRAMITACIÓN DEL PLAN TERRITORIAL SECTORIAL DE ENERGÍAS RENOVABLES EN EUSKADI.
NÚMERO DE EXPEDIENTE: DESMA/010SV/2022.
Código: P1744A

AUTOR
saitec engineering
aytasa abogados y técnicos asociados S.L.

ESCALA
1:50.620 — Numérica
500 0 500 1.000 1.500 m — Gráfica
Original UNE A-3

FECHA
NOVIEMBRE 2024

TÍTULO DEL PLANO
Título: PLANOS DE ORDENACIÓN TERRITORIAL
ZONIFICACIÓN ENERGÍA EÓLICA
DETALLE ZONIFICACIÓN CONJUNTA ENERGÍA EÓLICA

NOMBRE DEL PLANO
Nº PLANO: 1.2.4
Nº HOJA: 58

111-II
112-I
112-II
112-III
112-IV
111-IV
137-II
138-I
138-II
Ulkabustaiz
Zuia
Zigoitia
Arratzua-Ubarrundia
Kuartango
E009A
Badaia elkarrekikoa
/ Parzonería Badaia
ARABA / ÁLAVA
Vitoria-Gasteiz
Erriberagoitia
/ Ribera Alta
Iruña Oka /
Iruña de Oca

37-II 38-I 38-II
37-III 37-IV 38-III 38-IV 39-III 40-IV 41-III
60-I 60-II 61-I 61-II 62-I 62-II 63-I 63-II 64-I 64-II 65-I
60-III 60-IV 61-III 61-IV 62-III 62-IV 63-III 63-IV 64-III 64-IV 65-III
85-I 85-II 86-I 86-II 87-I 87-II 88-I 88-II 89-I 89-II
86-III 86-IV 87-III 87-IV 88-III 88-IV 89-III 89-IV
110-I 111-I 111-II 112-I 112-II 113-I 113-II 114-I
110-II 111-III 111-IV 112-III 112-IV 113-III 113-IV
136-II 137-I 137-II 138-I 138-II 139-I 139-II
137-III 137-IV 138-III 138-IV 139-III 139-IV
169-II 170-I 170-II 171-I 171-II
170-III 170-IV 171-III
203-II 204-I

N
W E
S

LEYENDA

ZONAS DE LOCALIZACIÓN SELECCIONADA

ZONAS DE EXCLUSIÓN

APTITUD

ALTA

MEDIA

BAJA

MUY BAJA

BASE CARTOGRÁFICA

PARQUE EÓLICOS EXISTENTES

SUBESTACIÓN ELÉCTRICA

INFRAESTRUCTURA ELÉCTRICA

RADAR METEOROLÓGICO

LÍMITES MUNICIPALES

CODE:
PLANO: INICIAL ☐ PROVISIONAL ■ DEFINITIVO ☐

REV.	FECHA	DESCRIPCIÓN	AUTOR	REVISADO	APROBADO

EUSKO JAURLARITZA GOBIERNO VASCO
INDUSTRIA, TRANTSIZIO ENERGETIKO ETA JASANGARRITASUN SAILA
DEPARTAMENTO DE INDUSTRIA, TRANSICIÓN ENERGÉTICA Y SOSTENIBILIDAD

PROYECTO
ASISTENCIA TÉCNICA PARA LA ELABORACIÓN Y TRAMITACIÓN DEL PLAN TERRITORIAL SECTORIAL DE ENERGÍAS RENOVABLES EN EUSKADI.
NÚMERO DE EXPEDIENTE: DESMA/010SV/2022.
Código: P1744A

AUTOR
saitec engineering
aytasa abogados y técnicos asociados S.L.

ESCALA
1:50.620
Numérica
500 0 500 1.000 1.500 m
Gráfica
Original UNE A-3

FECHA
NOVIEMBRE 2024

TÍTULO DEL PLANO
Título: PLANOS DE ORDENACIÓN TERRITORIAL
ZONIFICACIÓN ENERGÍA EÓLICA
DETALLE ZONIFICACIÓN CONJUNTA ENERGÍA EÓLICA

NOMBRE DEL PLANO

Nº PLANO	Nº HOJA
1.2.4	59

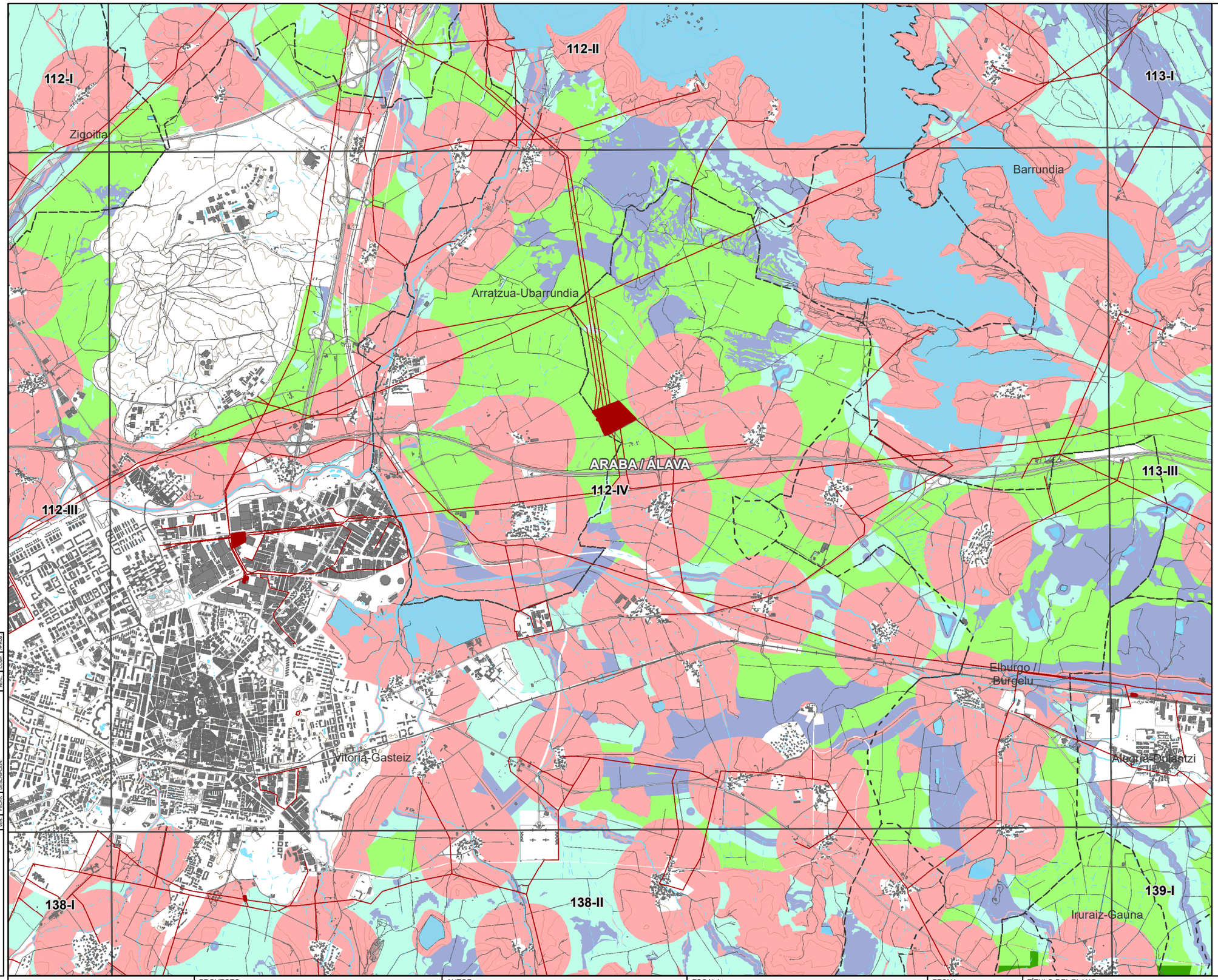

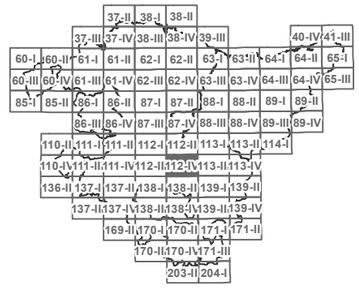

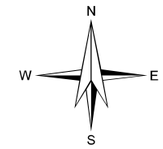

LEYENDA

ZONAS DE LOCALIZACIÓN SELECCIONADA

ZONAS DE EXCLUSIÓN

APTITUD

ALTA

MEDIA

BAJA

MUY BAJA

BASE CARTOGRÁFICA

PARQUE EÓLICOS EXISTENTES

SUBESTACIÓN ELÉCTRICA

INFRAESTRUCTURA ELÉCTRICA

RADAR METEOROLÓGICO

LÍMITES MUNICIPALES

REV.	FECHA	DESCRIPCIÓN	ALS	MCG	MCG
			REALIZÓ	COMP.	APROB.

CODE:

PLANO: ☐ INICIAL ■ PROVISIONAL ☐ DEFINITIVO

EUSKO JAURLARITZA GOBIERNO VASCO
INDUSTRIA, TRANTZIZIO ENERGETIKO ETA JASANGARRITASUN SAILA
DEPARTAMENTO DE INDUSTRIA, TRANSICIÓN ENERGÉTICA Y SOSTENIBILIDAD

PROYECTO
ASISTENCIA TÉCNICA PARA LA ELABORACIÓN Y TRAMITACIÓN DEL PLAN TERRITORIAL SECTORIAL DE ENERGÍAS RENOVABLES EN EUSKADI.
NÚMERO DE EXPEDIENTE: DESMA/010SV/2022.
Código: P1744A

AUTOR
saitec engineering
aytasa abogados y técnicos asociados S.L.

ESCALA
1:50.690
Numérica
500 0 500 1.000 1.500 m
Gráfica
Original UNE A-3

FECHA
NOVIEMBRE 2024

TÍTULO DEL PLANO
Título: PLANOS DE ORDENACIÓN TERRITORIAL
ZONIFICACIÓN ENERGÍA EÓLICA
DETALLE ZONIFICACIÓN CONJUNTA ENERGÍA EÓLICA

NOMBRE DEL PLANO

Nº PLANO	Nº HOJA
1.2.4	60

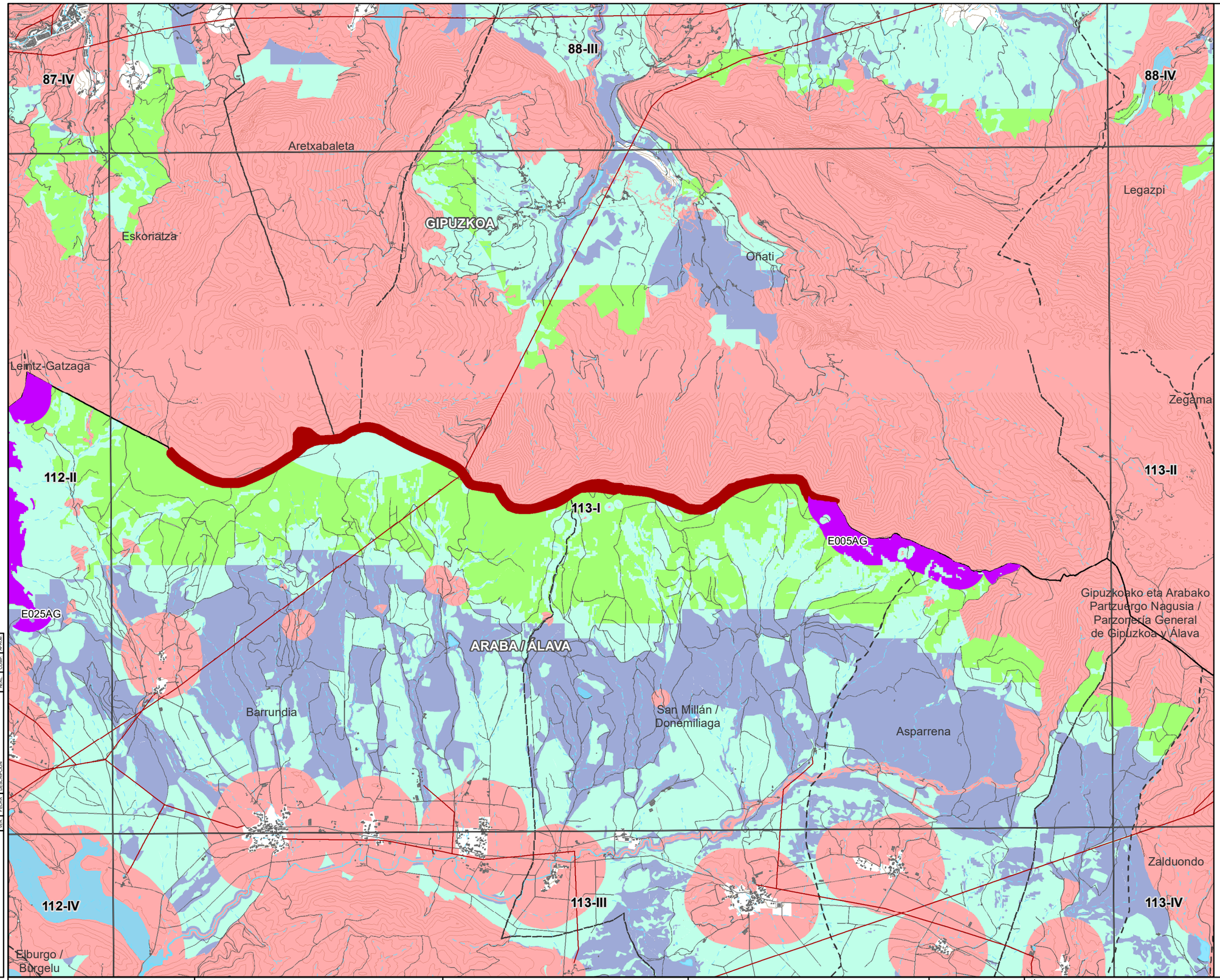

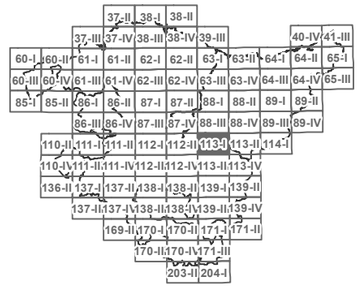

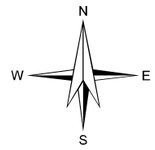

LEYENDA

- ZONAS DE LOCALIZACIÓN SELECCIONADA
- ZONAS DE EXCLUSIÓN

APTITUD

- ALTA
- MEDIA
- BAJA
- MUY BAJA

BASE CARTOGRÁFICA

- PARQUE EÓLICOS EXISTENTES
- SUBESTACIÓN ELÉCTRICA
- INFRAESTRUCTURA ELÉCTRICA
- RADAR METEOROLÓGICO
- LÍMITES MUNICIPALES

CODE:
PLANO: ☐ INICIAL ■ PROVISIONAL ☐ DEFINITIVO

NRO.	FECHA	DESCRIPCIÓN	A.I.S.	M.C.G.	COMP.	M.C.G.

EUSKO JAURLARITZA GOBIERNO VASCO
INDUSTRIA, TRANTSIZIO ENERGETIKO ETA JASANGARRITASUN SAILA
DEPARTAMENTO DE INDUSTRIA, TRANSICIÓN ENERGÉTICA Y SOSTENIBILIDAD

PROYECTO
ASISTENCIA TÉCNICA PARA LA ELABORACIÓN Y TRAMITACIÓN DEL PLAN TERRITORIAL SECTORIAL DE ENERGÍAS RENOVABLES EN EUSKADI.
NÚMERO DE EXPEDIENTE: DESMA/010SV/2022.
Código: P1744A

AUTOR
saitec engineering
aytasa abogados y técnicos asociados S.L.

ESCALA
1:50.690
Numérica
500 0 500 1.000 1.500 m
Gráfica
Original UNE A-3

FECHA
NOVIEMBRE 2024

TÍTULO DEL PLANO
Título: PLANOS DE ORDENACIÓN TERRITORIAL
ZONIFICACIÓN ENERGÍA EÓLICA
DETALLE ZONIFICACIÓN CONJUNTA ENERGÍA EÓLICA

NOMBRE DEL PLANO

Nº PLANO	Nº HOJA
1.2.4	61

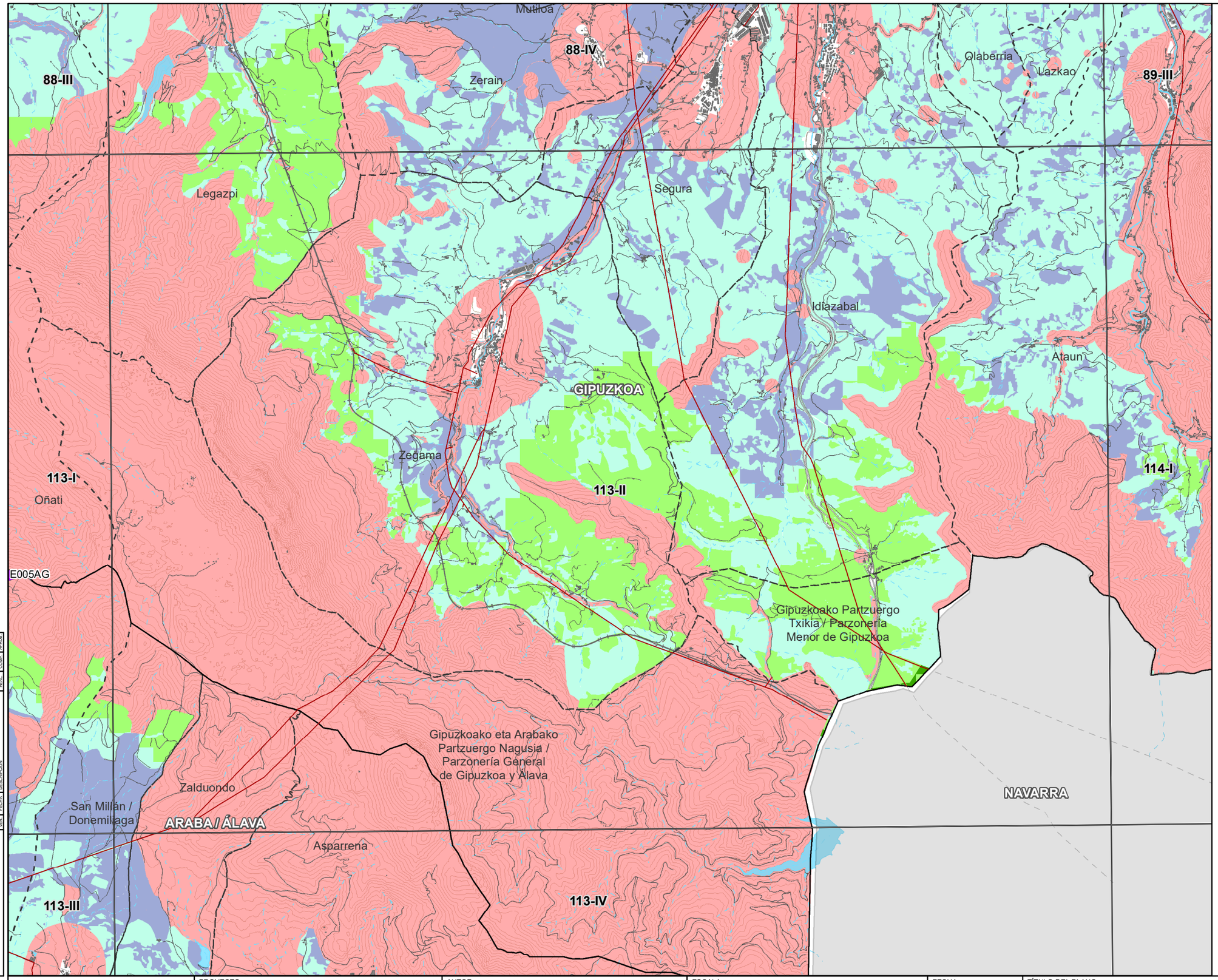

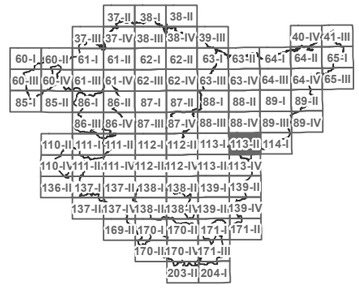

N
W E
S

LEYENDA

- ZONAS DE LOCALIZACIÓN SELECCIONADA
- ZONAS DE EXCLUSIÓN

APTITUD

- ALTA
- MEDIA
- BAJA
- MUY BAJA

BASE CARTOGRÁFICA

- PARQUE EÓLICOS EXISTENTES
- SUBESTACIÓN ELÉCTRICA
- INFRAESTRUCTURA ELÉCTRICA
- RADAR METEOROLÓGICO
- LÍMITES MUNICIPALES

CODE:
PLANO: INICIAL / PROVISIONAL / DEFINITIVO

VER.	FECHA	DESCRIPCION	A.L.S.	M.C.D.	M.C.D.
			REAL	COMP	APROB

EUSKO JAURLARITZA — INDUSTRIA, TRANTSIZIO ENERGETIKO ETA JASANGARRITASUN SAILA
GOBIERNO VASCO — DEPARTAMENTO DE INDUSTRIA, TRANSICIÓN ENERGÉTICA Y SOSTENIBILIDAD

PROYECTO
ASISTENCIA TÉCNICA PARA LA ELABORACIÓN Y TRAMITACIÓN DEL PLAN TERRITORIAL SECTORIAL DE ENERGÍAS RENOVABLES EN EUSKADI.
NÚMERO DE EXPEDIENTE: DESMA/010SV/2022.
Código: P1744A

AUTOR
saitec engineering
aytasa abogados y técnicos asociados S.L.

ESCALA
1:50.760 — Numérica
500 0 500 1.000 1.500 m — Gráfica
Original UNE A-3

FECHA
NOVIEMBRE 2024

TÍTULO DEL PLANO
Título: PLANOS DE ORDENACIÓN TERRITORIAL
ZONIFICACIÓN ENERGÍA EÓLICA
DETALLE ZONIFICACIÓN CONJUNTA ENERGÍA EÓLICA

NOMBRE DEL PLANO
Nº PLANO: 1.2.4
Nº HOJA: 62

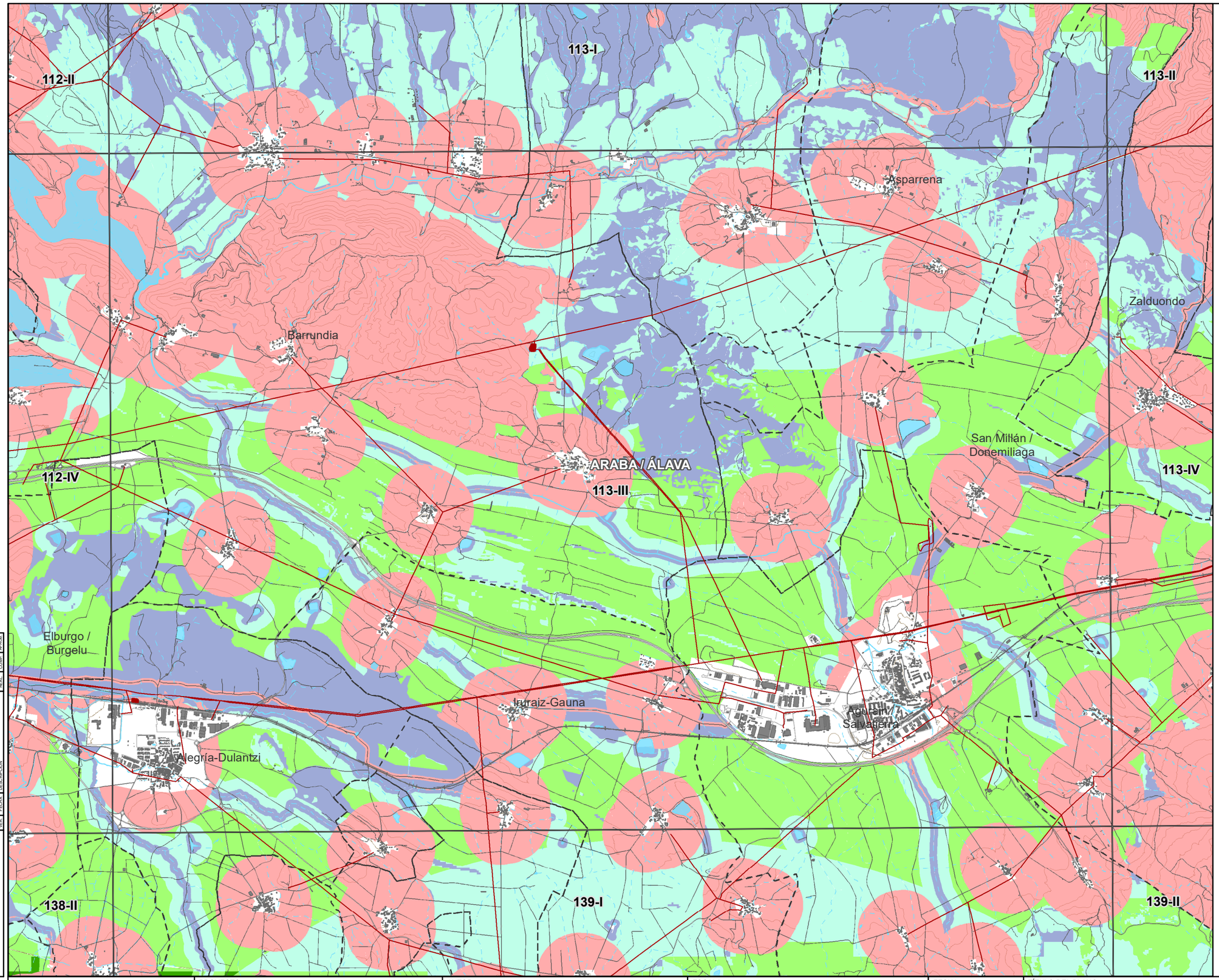

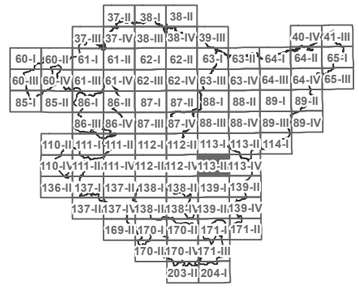

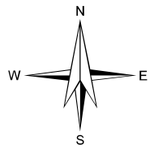

LEYENDA

- ZONAS DE LOCALIZACIÓN SELECCIONADA
- ZONAS DE EXCLUSIÓN

APTITUD

- ALTA
- MEDIA
- BAJA
- MUY BAJA

BASE CARTOGRÁFICA

- PARQUE EÓLICOS EXISTENTES
- SUBESTACIÓN ELÉCTRICA
- INFRAESTRUCTURA ELÉCTRICA
- RADAR METEOROLÓGICO
- LÍMITES MUNICIPALES

VER.	FECHA	DESCRIPCIÓN	A.L.S.	M.C.D.	M.C.D.
			REVIS.	COMP.	PROD.

CODE:

PLANO: ☐ INICIAL ■ PROVISIONAL ☐ DEFINITIVO

EUSKO JAURLARITZA GOBIERNO VASCO
INDUSTRIA, TRANTZIZIO ENERGETIKO SAILA / DEPARTAMENTO DE INDUSTRIA, TRANSICIÓN ENERGÉTICA Y SOSTENIBILIDAD

PROYECTO
ASISTENCIA TÉCNICA PARA LA ELABORACIÓN Y TRAMITACIÓN DEL PLAN TERRITORIAL SECTORIAL DE ENERGÍAS RENOVABLES EN EUSKADI.
NÚMERO DE EXPEDIENTE: DESMA/010SV/2022.
Código: P1744A

AUTOR
saitec engineering
aytasa abogados y técnicos asociados S.L.

ESCALA
1:50.760
500 0 500 1.000 1.500 m
Numérica
Gráfica
Original UNE A-3

FECHA
NOVIEMBRE 2024

TÍTULO DEL PLANO
Título: PLANOS DE ORDENACIÓN TERRITORIAL
ZONIFICACIÓN ENERGÍA EÓLICA
DETALLE ZONIFICACIÓN CONJUNTA ENERGÍA EÓLICA

NOMBRE DEL PLANO

Nº PLANO	Nº HOJA
1.2.4	63

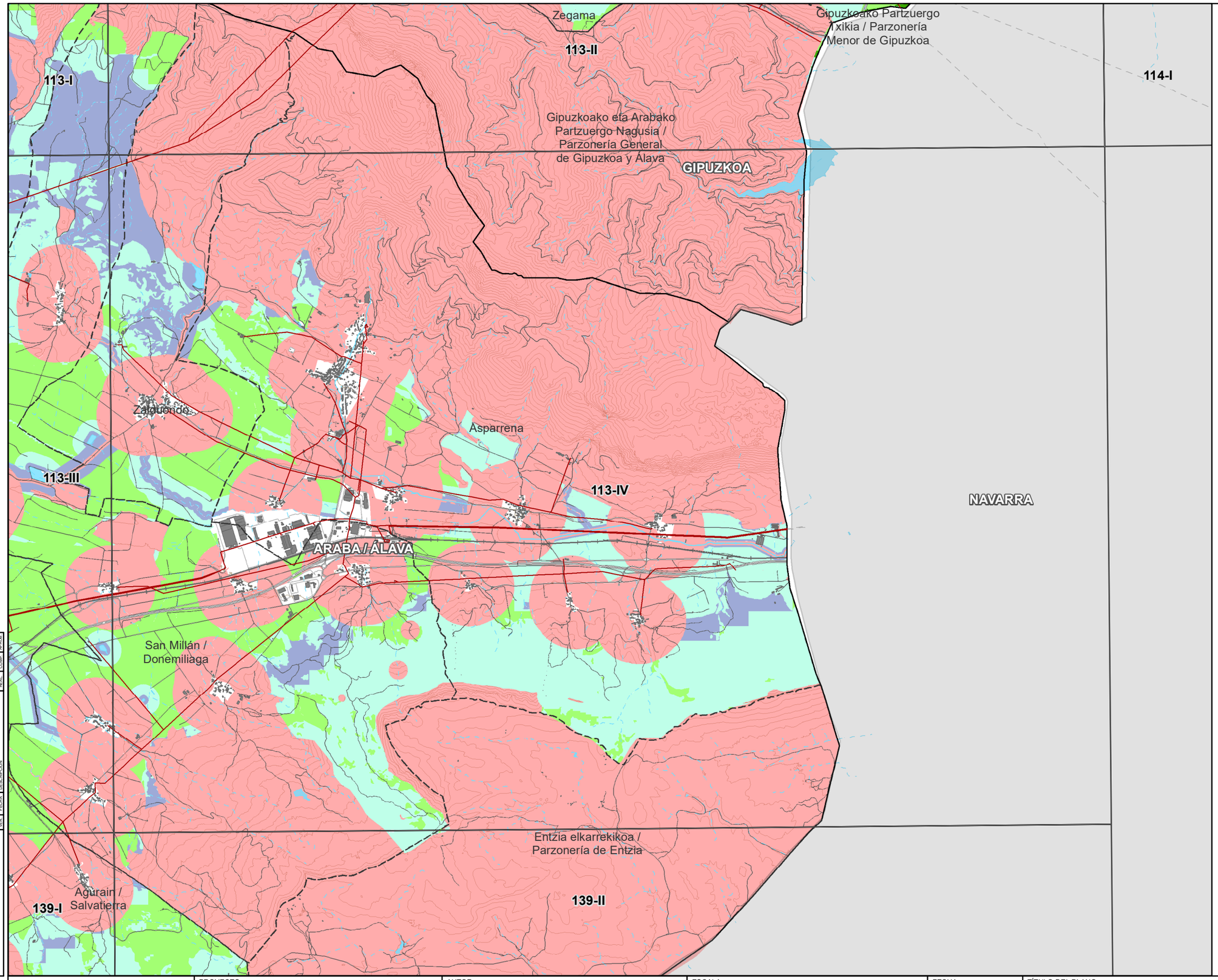

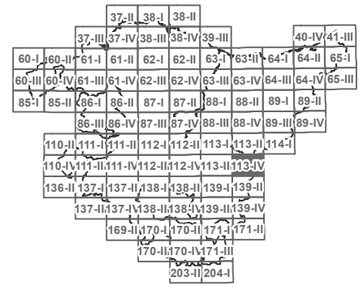

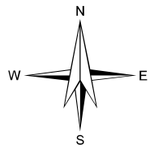

LEYENDA

ZONAS DE LOCALIZACIÓN SELECCIONADA

ZONAS DE EXCLUSIÓN

APTITUD

ALTA

MEDIA

BAJA

MUY BAJA

BASE CARTOGRÁFICA

PARQUE EÓLICOS EXISTENTES

SUBESTACIÓN ELÉCTRICA

INFRAESTRUCTURA ELÉCTRICA

RADAR METEOROLÓGICO

LÍMITES MUNICIPALES

CODE:
PLANO: INICIAL / PROVISIONAL / DEFINITIVO

VER.	FECHA	DESCRIPCIÓN	A.I.S.	M.C.D.	M.C.D.

EUSKO JAURLARITZA GOBIERNO VASCO
INDUSTRIA, TRANTZIZIO ENERGETIKO ETA JASANGARRITASUN SAILA
DEPARTAMENTO DE INDUSTRIA, TRANSICIÓN ENERGÉTICA Y SOSTENIBILIDAD

PROYECTO
ASISTENCIA TÉCNICA PARA LA ELABORACIÓN Y TRAMITACIÓN DEL PLAN TERRITORIAL SECTORIAL DE ENERGÍAS RENOVABLES EN EUSKADI.
NÚMERO DE EXPEDIENTE: DESMA/010SV/2022.
Código: P1744A

AUTOR
saitec engineering
aytasa abogados y técnicos asociados S.L.

ESCALA
1:50.830 Numérica
500 0 500 1.000 1.500 m
Gráfica
Original UNE A-3

FECHA
NOVIEMBRE 2024

TÍTULO DEL PLANO
Título: PLANOS DE ORDENACIÓN TERRITORIAL
ZONIFICACIÓN ENERGÍA EÓLICA
DETALLE ZONIFICACIÓN CONJUNTA ENERGÍA EÓLICA

NOMBRE DEL PLANO

Nº PLANO	Nº HOJA
1.2.4	64

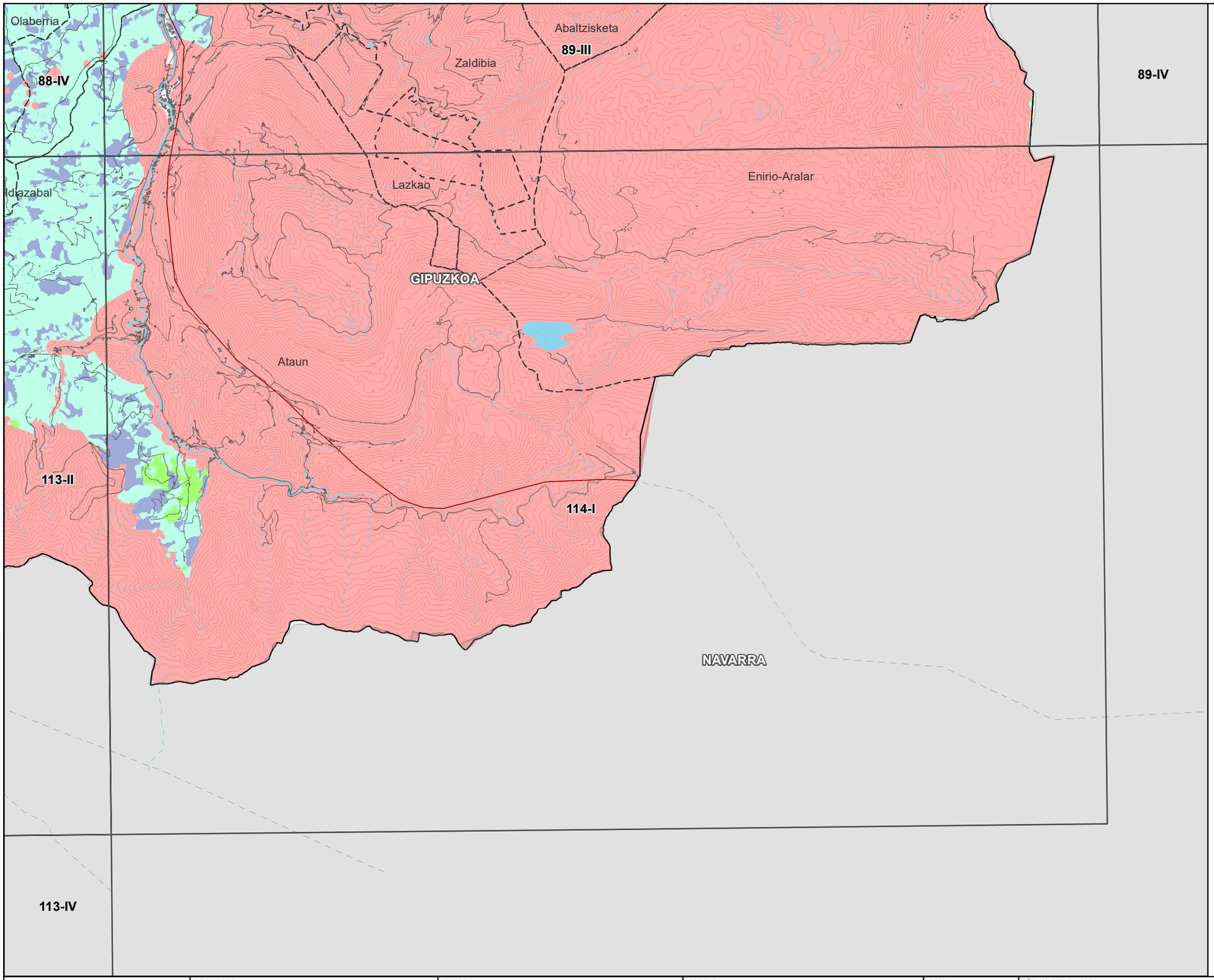

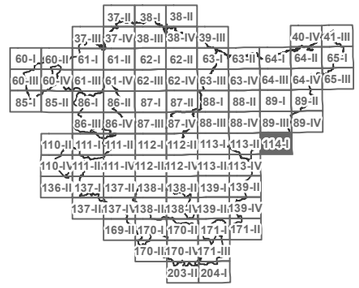

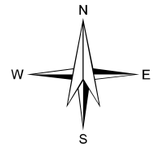

LEYENDA

- ZONAS DE LOCALIZACIÓN SELECCIONADA
- ZONAS DE EXCLUSIÓN

APTITUD

- ALTA
- MEDIA
- BAJA
- MUY BAJA

BASE CARTOGRÁFICA

- PARQUE EÓLICOS EXISTENTES
- SUBESTACIÓN ELÉCTRICA
- INFRAESTRUCTURA ELÉCTRICA
- RADAR METEOROLÓGICO
- LÍMITES MUNICIPALES

CODE:
PLANO: ☐ INICIAL ■ PROVISIONAL ☐ DEFINITIVO

REV.	FECHA	DESCRIPCION	REALIZ.	COMP.	APROB.
			ALS	M.C.D.	M.C.G.

EUSKO JAURLARITZA GOBIERNO VASCO
INDUSTRIA, TRANTSIZIO ENERGETIKO ETA JASANGARRITASUN SAILA
DEPARTAMENTO DE INDUSTRIA, TRANSICIÓN ENERGÉTICA Y SOSTENIBILIDAD

PROYECTO
ASISTENCIA TÉCNICA PARA LA ELABORACIÓN Y TRAMITACIÓN DEL PLAN TERRITORIAL SECTORIAL DE ENERGÍAS RENOVABLES EN EUSKADI.
NÚMERO DE EXPEDIENTE: DESMA/010SV/2022.
Código: P1744A

AUTOR
saitec engineering
aytasa abogados y técnicos asociados S.L.

ESCALA
1:50.830
Numérica
500 0 500 1.000 1.500 m
Gráfica
Original UNE A-3

FECHA
NOVIEMBRE 2024

TÍTULO DEL PLANO
Título: PLANOS DE ORDENACIÓN TERRITORIAL
ZONIFICACIÓN ENERGÍA EÓLICA
DETALLE ZONIFICACIÓN CONJUNTA ENERGÍA EÓLICA

NOMBRE DEL PLANO

Nº PLANO	Nº HOJA
1.2.4	65

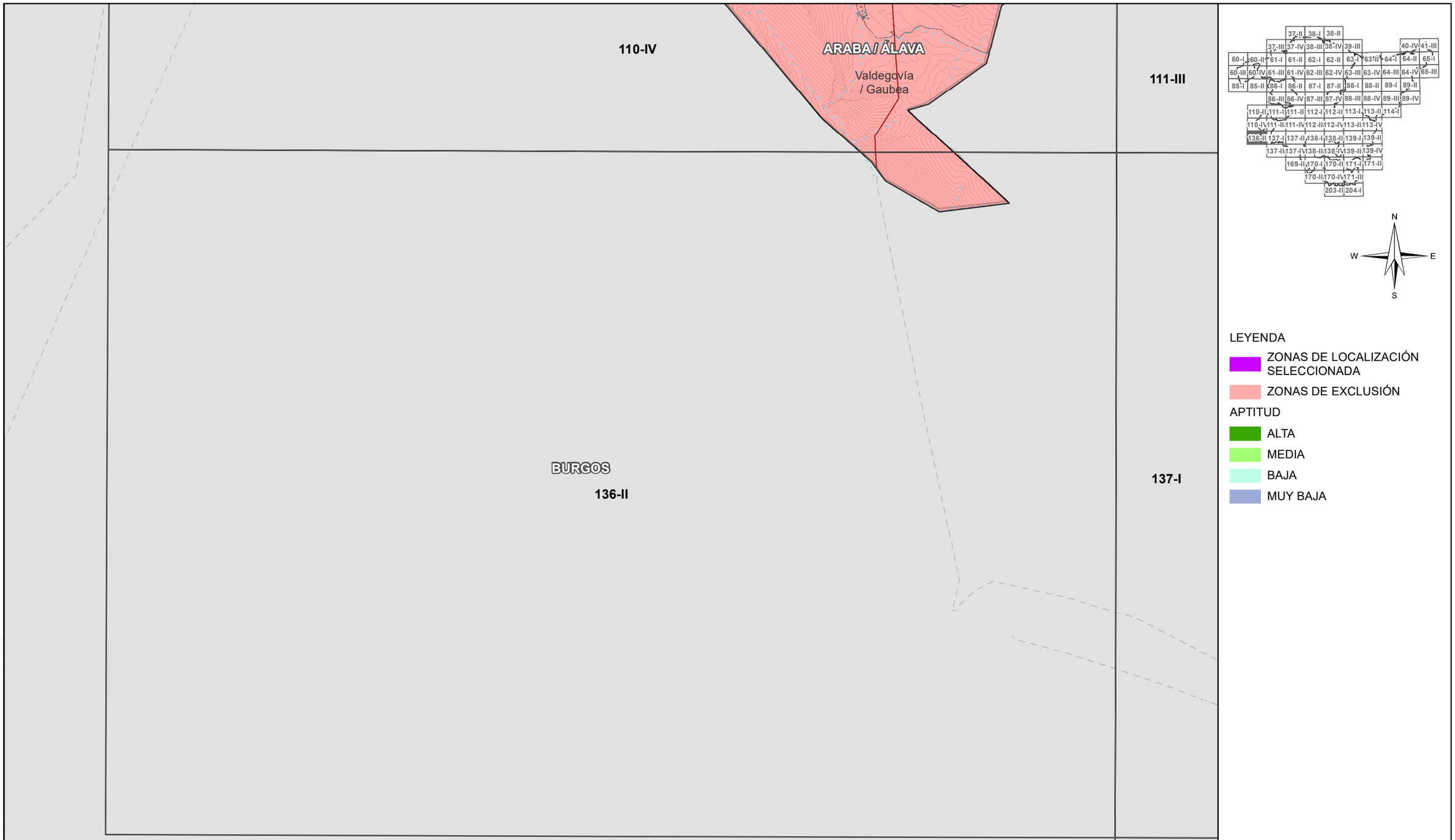

CODE:

PLANO: ☐ INICIAL ■ PROVISIONAL ☐ DEFINITIVO

VER.	FECHA	DESCRIPCIÓN	REVIS.	COMP.	M.C.D.
					M.C.D.

EUSKO JAURLARITZA GOBIERNO VASCO
INDUSTRIA, TRANTZIZIO ENERGETIKO SAILA / DEPARTAMENTO DE INDUSTRIA, TRANSICIÓN ENERGÉTICA Y SOSTENIBILIDAD

PROYECTO
ASISTENCIA TÉCNICA PARA LA ELABORACIÓN Y TRAMITACIÓN DEL PLAN TERRITORIAL SECTORIAL DE ENERGÍAS RENOVABLES EN EUSKADI.
NÚMERO DE EXPEDIENTE: DESMA/010SV/2022.
Código: P1744A

AUTOR
saitec engineering
aytasa abogados y técnicos asociados S.L.

ESCALA
1:50.710
500 0 500 1.000 1.500 m
Numérica
Gráfica
Original UNE A-3

FECHA
NOVIEMBRE 2024

TÍTULO DEL PLANO
Título: PLANOS DE ORDENACIÓN TERRITORIAL
ZONIFICACIÓN ENERGÍA EÓLICA
DETALLE ZONIFICACIÓN CONJUNTA ENERGÍA EÓLICA

NOMBRE DEL PLANO

Nº PLANO	Nº HOJA
1.2.4	66

110-IV

111-III

111-IV

136-II

137-I

137-II

137-III

137-IV

ARABA / ÁLAVA

BURGOS

Valdegovía / Gaubea

Añana

Erriberagoitia / Ribera Alta

Lantarón

37-II 38-I 38-II
37-III 37-IV 38-III 38-IV 39-III 40-IV 41-III
60-I 60-II 61-I 61-II 62-I 62-II 63-I 63-II 64-I 64-II 65-I
60-III 60-IV 61-III 61-IV 62-III 62-IV 63-III 63-IV 64-III 64-IV 65-III
85-I 85-II 86-I 86-II 87-I 87-II 88-I 88-II 89-I 89-II
86-III 86-IV 87-III 87-IV 88-III 88-IV 89-III 89-IV
110-II 111-I 111-II 112-I 112-II 113-I 113-II 114-I
110-IV 111-III 111-IV 112-III 112-IV 113-III 113-IV
136-II 137-I 137-II 138-I 138-II 139-I 139-II
137-III 137-IV 138-III 138-IV 139-III 139-IV
169-II 170-I 170-II 171-I 171-II
170-IV 171-III
203-II 204-I

N
W E
S

LEYENDA

ZONAS DE LOCALIZACIÓN SELECCIONADA

ZONAS DE EXCLUSIÓN

APTITUD

ALTA

MEDIA

BAJA

MUY BAJA

BASE CARTOGRÁFICA

PARQUE EÓLICOS EXISTENTES

SUBESTACIÓN ELÉCTRICA

INFRAESTRUCTURA ELÉCTRICA

RADAR METEOROLÓGICO

LÍMITES MUNICIPALES

CODE:

PLANO: INICIAL / PROVISIONAL / DEFINITIVO

NUM.	FECHA	DESCRIPCIÓN	A.I.S.	M.C.G.	M.C.G.
			REAL	COMP.	EXPED.

EUSKO JAURLARITZA GOBIERNO VASCO
INDUSTRIA, TRANTSIZIO ENERGETIKO ETA JASANGARRITASUN SAILA
DEPARTAMENTO DE INDUSTRIA, TRANSICIÓN ENERGÉTICA Y SOSTENIBILIDAD

PROYECTO
ASISTENCIA TÉCNICA PARA LA ELABORACIÓN Y TRAMITACIÓN DEL PLAN TERRITORIAL SECTORIAL DE ENERGÍAS RENOVABLES EN EUSKADI.
NÚMERO DE EXPEDIENTE: DESMA/010SV/2022.
Código: P1744A

AUTOR
saitec engineering
aytasa abogados y técnicos asociados S.L.

ESCALA
1:50.640
500 0 500 1.000 1.500 m
Numérica
Gráfica
Original UNE A-3

FECHA
NOVIEMBRE 2024

TÍTULO DEL PLANO
Título: PLANOS DE ORDENACIÓN TERRITORIAL
ZONIFICACIÓN ENERGÍA EÓLICA
DETALLE ZONIFICACIÓN CONJUNTA ENERGÍA EÓLICA

NOMBRE DEL PLANO

Nº PLANO	Nº HOJA
1.2.4	67

111-III
111-IV
112-III
137-I
137-II
138-I
137-III
137-IV
138-III
E021A
Valdegovía / Gaubea
Añana
Kuartango
Badaia elkarrekikoa / Parzonería Badaia
Iruña Oka / Iruña de Oca
ARABA / ÁLAVA
Erriberagoitia / Ribera Alta
Lantarón
Ribera Baja / Erribera Beitia
BURGOS
Armiñón
N
S
W
E
LEYENDA
ZONAS DE LOCALIZACIÓN SELECCIONADA
ZONAS DE EXCLUSIÓN
APTITUD
ALTA
MEDIA
BAJA
MUY BAJA
BASE CARTOGRÁFICA
PARQUE EÓLICOS EXISTENTES
SUBESTACIÓN ELÉCTRICA
INFRAESTRUCTURA ELÉCTRICA
RADAR METEOROLÓGICO
LÍMITES MUNICIPALES
CODE:
PLANO:
INICIAL
PROVISIONAL
DEFINITIVO
VER. | FECHA | DESCRIPCIÓN | REAL | COMP. | M.C.D. | A.L.S. | M.C.G.
EUSKO JAURLARITZA GOBIERNO VASCO
INDUSTRIA, TRANTSIZIO ENERGETIKO ETA JASANGARRITASUN SAILA
DEPARTAMENTO DE INDUSTRIA, TRANSICIÓN ENERGÉTICA Y SOSTENIBILIDAD
PROYECTO
ASISTENCIA TÉCNICA PARA LA ELABORACIÓN Y TRAMITACIÓN DEL PLAN TERRITORIAL SECTORIAL DE ENERGÍAS RENOVABLES EN EUSKADI.
NÚMERO DE EXPEDIENTE: DESMA/010SV/2022.
Código: P1744A
AUTOR
saitec engineering
aytasa abogados y técnicos asociados S.L.
ESCALA
1:50.630
500 0 500 1.000 1.500 m
Numérica
Gráfica
Original UNE A-3
FECHA
NOVIEMBRE 2024
TÍTULO DEL PLANO
Título: PLANOS DE ORDENACIÓN TERRITORIAL
ZONIFICACIÓN ENERGÍA EÓLICA
DETALLE ZONIFICACIÓN CONJUNTA ENERGÍA EÓLICA
NOMBRE DEL PLANO
N° PLANO 1.2.4
Nº HOJA 68

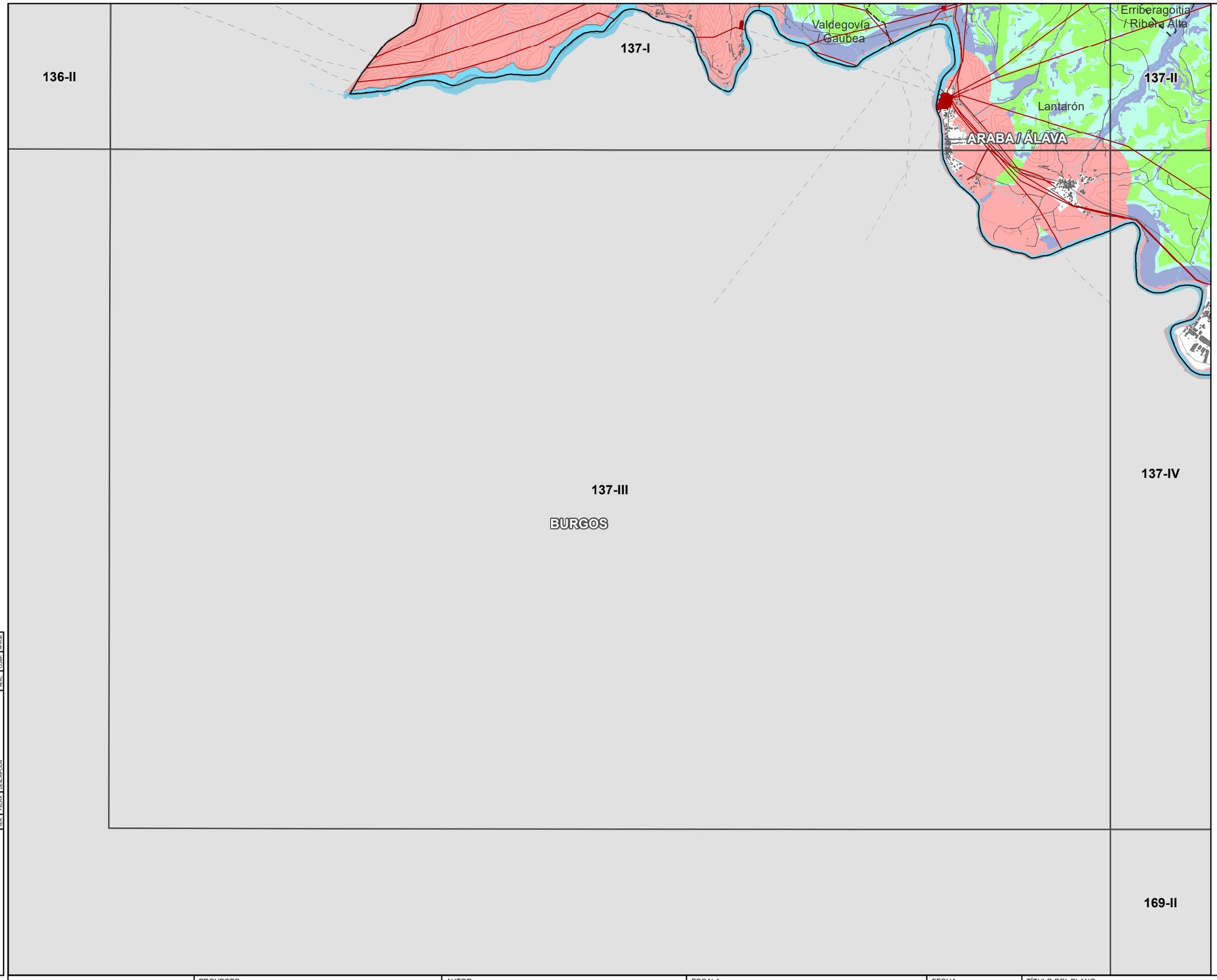

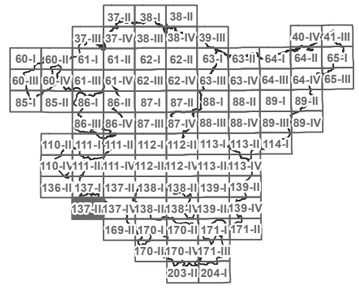

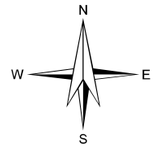

LEYENDA

- ZONAS DE LOCALIZACIÓN SELECCIONADA
- ZONAS DE EXCLUSIÓN

APTITUD

- ALTA
- MEDIA
- BAJA
- MUY BAJA

BASE CARTOGRÁFICA

- PARQUE EÓLICOS EXISTENTES
- SUBESTACIÓN ELÉCTRICA
- INFRAESTRUCTURA ELÉCTRICA
- RADAR METEOROLÓGICO
- LÍMITES MUNICIPALES

CODE:

PLANO: INICIAL / PROVISIONAL / DEFINITIVO

VER.	FECHA	DESCRIPCION	A.L.S.	M.C.D.	M.C.D.
			REAL	COMP	APROB

EUSKO JAURLARITZA — INDUSTRIA, TRANTSIZIO ENERGETIKO ETA JASANGARRITASUN SAILA

GOBIERNO VASCO — DEPARTAMENTO DE INDUSTRIA, TRANSICIÓN ENERGÉTICA Y SOSTENIBILIDAD

PROYECTO
ASISTENCIA TÉCNICA PARA LA ELABORACIÓN Y TRAMITACIÓN DEL PLAN TERRITORIAL SECTORIAL DE ENERGÍAS RENOVABLES EN EUSKADI.
NÚMERO DE EXPEDIENTE: DESMA/010SV/2022.
Código: P1744A

AUTOR
saitec engineering
aytasa abogados y técnicos asociados S.L.

ESCALA
1:50.710 — Numérica
500 0 500 1.000 1.500 m — Gráfica — Original UNE A-3

FECHA
NOVIEMBRE 2024

TÍTULO DEL PLANO
Título: PLANOS DE ORDENACIÓN TERRITORIAL
ZONIFICACIÓN ENERGÍA EÓLICA
DETALLE ZONIFICACIÓN CONJUNTA ENERGÍA EÓLICA

NOMBRE DEL PLANO

N° PLANO: 1.2.4

Nº HOJA: 69

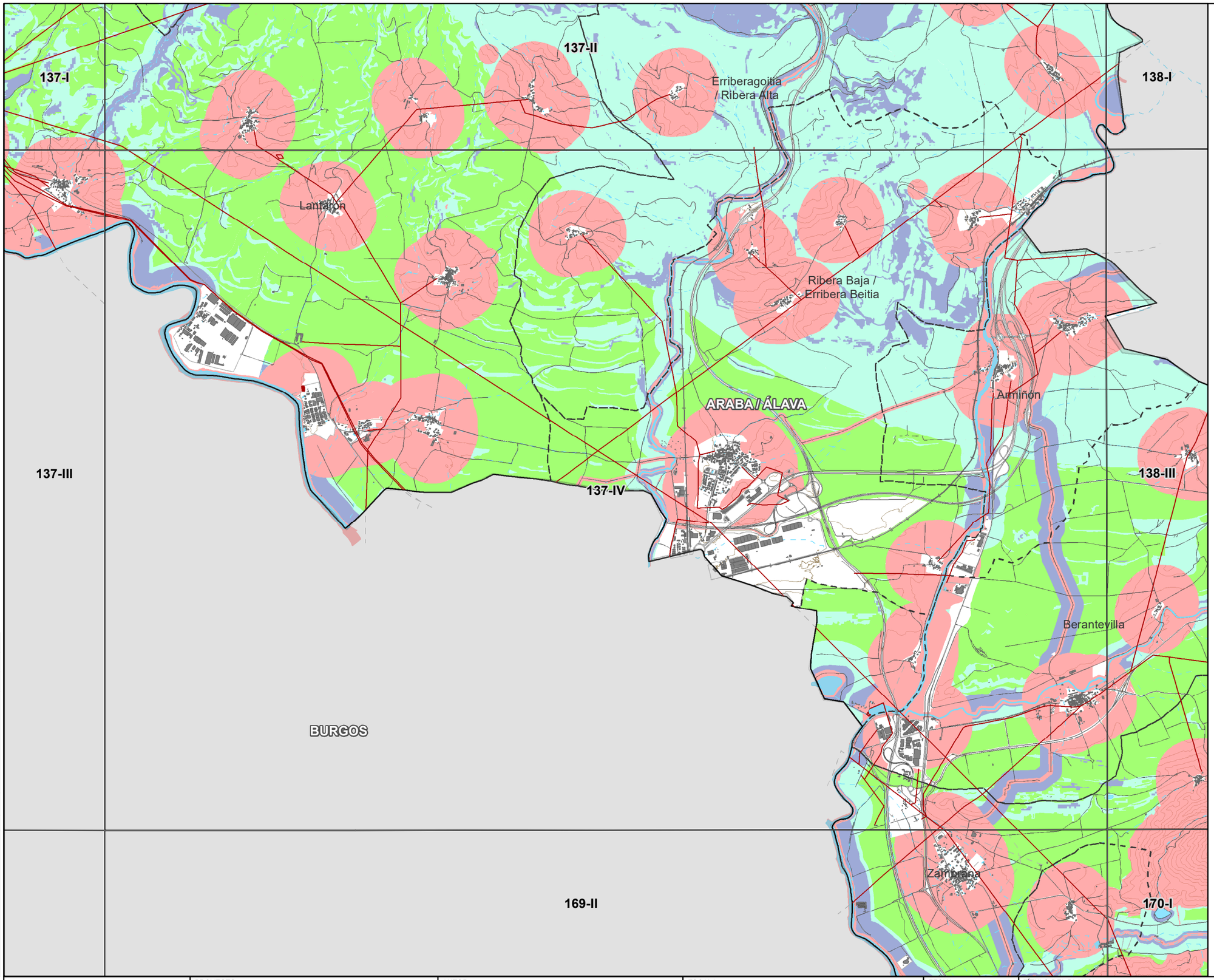

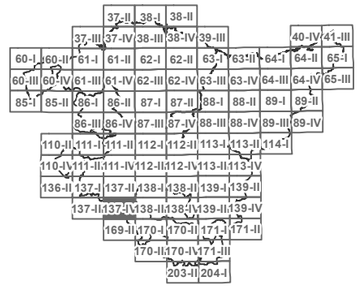

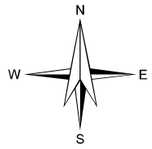

LEYENDA

- ZONAS DE LOCALIZACIÓN SELECCIONADA
- ZONAS DE EXCLUSIÓN

APTITUD

- ALTA
- MEDIA
- BAJA
- MUY BAJA

BASE CARTOGRÁFICA

- PARQUE EÓLICOS EXISTENTES
- SUBESTACIÓN ELÉCTRICA
- INFRAESTRUCTURA ELÉCTRICA
- RADAR METEOROLÓGICO
- LÍMITES MUNICIPALES

CODE:

PLANO: INICIAL / PROVISIONAL / DEFINITIVO

VER.	FECHA	DESCRIPCION	A.L.S.	M.C.D.	M.C.D.
			REAL	COMP	APROB

EUSKO JAURLARITZA — INDUSTRIA, TRANTSIZIO ENERGETIKO ETA JASANGARRITASUN SAILA
GOBIERNO VASCO — DEPARTAMENTO DE INDUSTRIA, TRANSICIÓN ENERGÉTICA Y SOSTENIBILIDAD

PROYECTO
ASISTENCIA TÉCNICA PARA LA ELABORACIÓN Y TRAMITACIÓN DEL PLAN TERRITORIAL SECTORIAL DE ENERGÍAS RENOVABLES EN EUSKADI.
NÚMERO DE EXPEDIENTE: DESMA/010SV/2022.
Código: P1744A

AUTOR
saitec engineering
aytasa abogados y técnicos asociados S.L.

ESCALA
1:50.700 — Numérica
500 0 500 1.000 1.500 m — Gráfica — Original UNE A-3

FECHA
NOVIEMBRE 2024

TÍTULO DEL PLANO
Título: PLANOS DE ORDENACIÓN TERRITORIAL
ZONIFICACIÓN ENERGÍA EÓLICA
DETALLE ZONIFICACIÓN CONJUNTA ENERGÍA EÓLICA

NOMBRE DEL PLANO
Nº PLANO: 1.2.4
Nº HOJA: 70

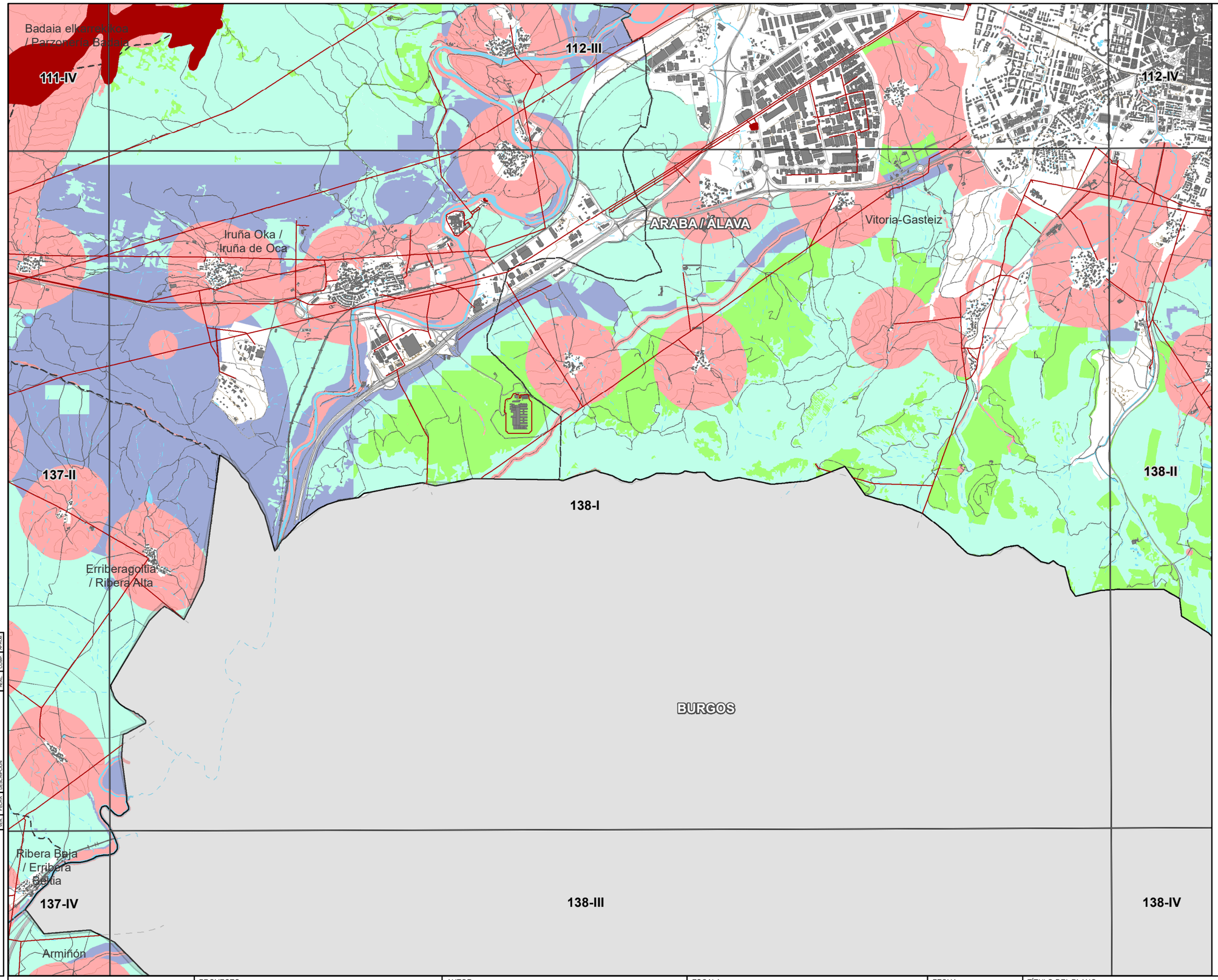

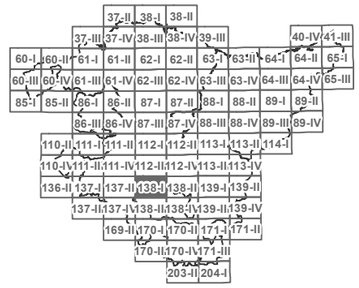

LEYENDA

- ZONAS DE LOCALIZACIÓN SELECCIONADA
- ZONAS DE EXCLUSIÓN

APTITUD

- ALTA
- MEDIA
- BAJA
- MUY BAJA

BASE CARTOGRÁFICA

- PARQUE EÓLICOS EXISTENTES
- SUBESTACIÓN ELÉCTRICA
- INFRAESTRUCTURA ELÉCTRICA
- RADAR METEOROLÓGICO
- LÍMITES MUNICIPALES

CODE:

PLANO: INICIAL / PROVISIONAL / DEFINITIVO

VER.	FECHA	DESCRIPCION	A.L.S. REAL	M.C.D. COMP	M.C.D. APROB

EUSKO JAURLARITZA / GOBIERNO VASCO
INDUSTRIA, TRANTSIZIO ENERGETIKO ETA JASANGARRITASUN SAILA / DEPARTAMENTO DE INDUSTRIA, TRANSICIÓN ENERGÉTICA Y SOSTENIBILIDAD

PROYECTO
ASISTENCIA TÉCNICA PARA LA ELABORACIÓN Y TRAMITACIÓN DEL PLAN TERRITORIAL SECTORIAL DE ENERGÍAS RENOVABLES EN EUSKADI.
NÚMERO DE EXPEDIENTE: DESMA/010SV/2022.
Código: P1744A

AUTOR
saitec engineering
aytasa abogados y técnicos asociados S.L.

ESCALA
1:50.690 Numérica
500 0 500 1.000 1.500 m
Gráfica
Original UNE A-3

FECHA
NOVIEMBRE 2024

TÍTULO DEL PLANO
Título: PLANOS DE ORDENACIÓN TERRITORIAL
ZONIFICACIÓN ENERGÍA EÓLICA
DETALLE ZONIFICACIÓN CONJUNTA ENERGÍA EÓLICA

NOMBRE DEL PLANO
N° PLANO 1.2.4
Nº HOJA 71

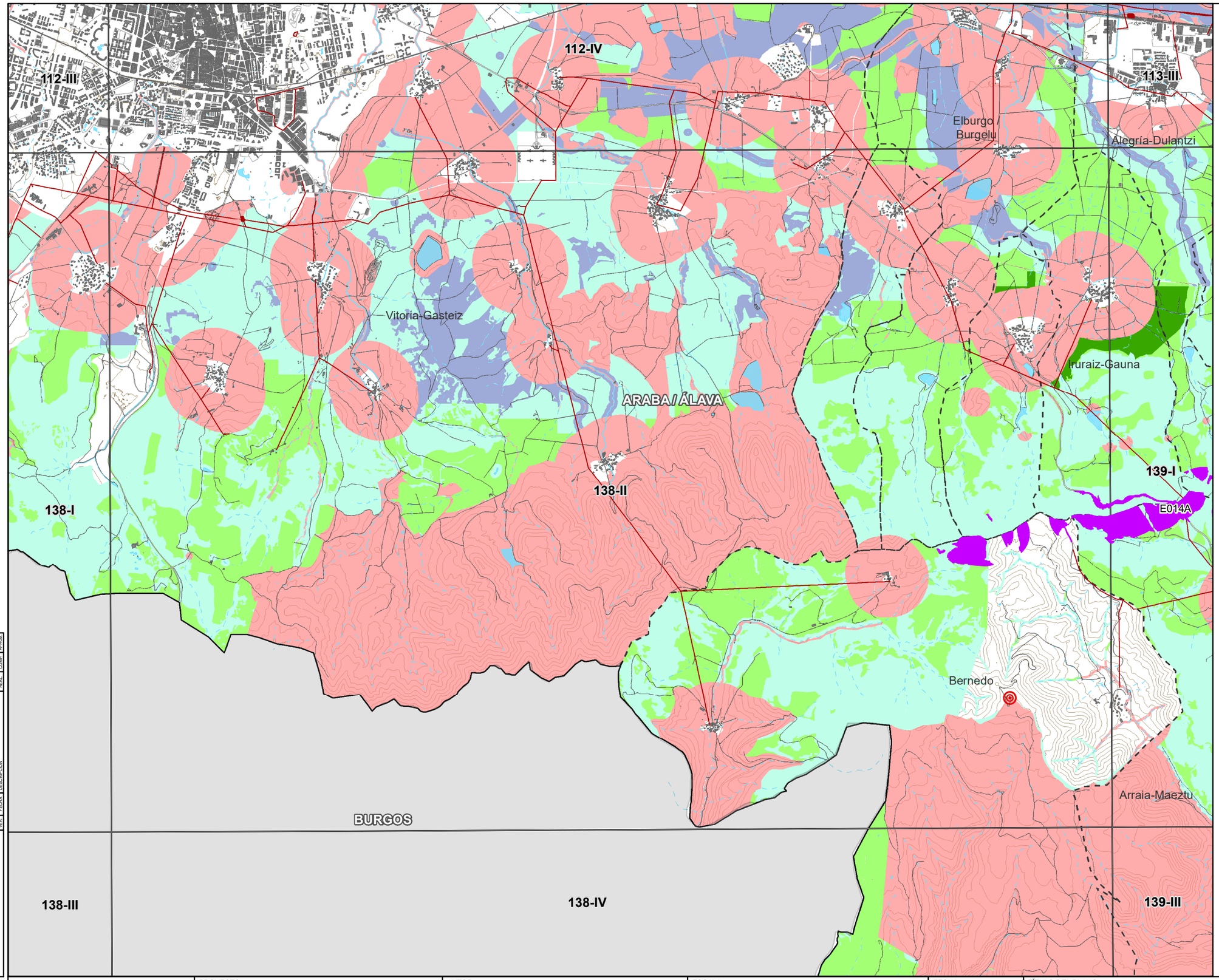

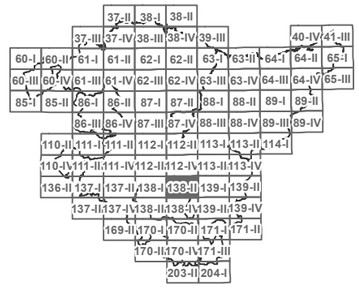

N
W E
S

LEYENDA

- ZONAS DE LOCALIZACIÓN SELECCIONADA
- ZONAS DE EXCLUSIÓN

APTITUD

- ALTA
- MEDIA
- BAJA
- MUY BAJA

BASE CARTOGRÁFICA

- PARQUE EÓLICOS EXISTENTES
- SUBESTACIÓN ELÉCTRICA
- INFRAESTRUCTURA ELÉCTRICA
- RADAR METEOROLÓGICO
- LÍMITES MUNICIPALES

CODE:
PLANO: INICIAL / PROVISIONAL / DEFINITIVO

VER	FECHA	DESCRIPCION	A.L.S.	M.C.D.	M.C.D.
			REAL	COMP	APROB

EUSKO JAURLARITZA — INDUSTRIA, TRANTSIZIO ENERGETIKO ETA JASANGARRITASUN SAILA
GOBIERNO VASCO — DEPARTAMENTO DE INDUSTRIA, TRANSICIÓN ENERGÉTICA Y SOSTENIBILIDAD

PROYECTO
ASISTENCIA TÉCNICA PARA LA ELABORACIÓN Y TRAMITACIÓN DEL PLAN TERRITORIAL SECTORIAL DE ENERGÍAS RENOVABLES EN EUSKADI.
NÚMERO DE EXPEDIENTE: DESMA/010SV/2022.
Código: P1744A

AUTOR
saitec engineering
aytasa abogados y técnicos asociados S.L.

ESCALA
1:50.760 — Numérica
500 0 500 1.000 1.500 m — Gráfica
Original UNE A-3

FECHA
NOVIEMBRE 2024

TÍTULO DEL PLANO
Título: PLANOS DE ORDENACIÓN TERRITORIAL
ZONIFICACIÓN ENERGÍA EÓLICA
DETALLE ZONIFICACIÓN CONJUNTA ENERGÍA EÓLICA

NOMBRE DEL PLANO
Nº PLANO: 1.2.4
Nº HOJA: 72

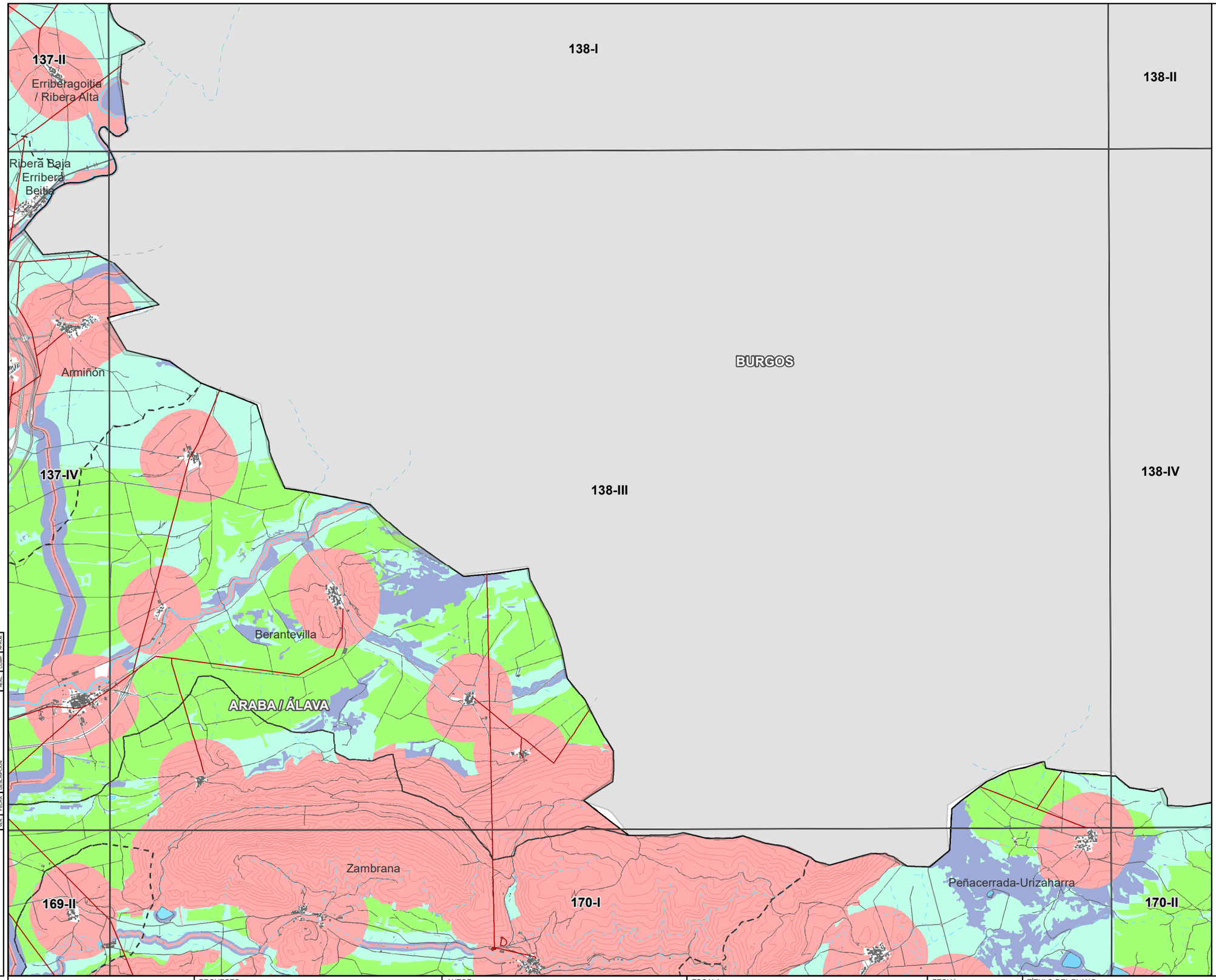

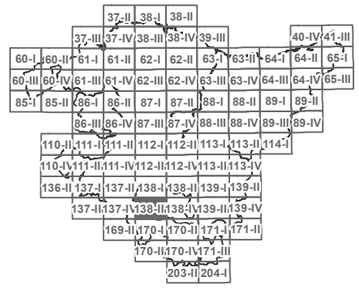

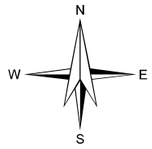

LEYENDA

- ZONAS DE LOCALIZACIÓN SELECCIONADA
- ZONAS DE EXCLUSIÓN

APTITUD

- ALTA
- MEDIA
- BAJA
- MUY BAJA

BASE CARTOGRÁFICA

- PARQUE EÓLICOS EXISTENTES
- SUBESTACIÓN ELÉCTRICA
- INFRAESTRUCTURA ELÉCTRICA
- RADAR METEOROLÓGICO
- LÍMITES MUNICIPALES

CODE:

PLANO: ☐ INICIAL ■ PROVISIONAL ☐ DEFINITIVO

REV.	FECHA	DESCRIPCIÓN	A.I.S.	M.C.D.	M.C.S.
			REVIS.	COMP.	APROB.

EUSKO JAURLARITZA GOBIERNO VASCO
INDUSTRIA, TRANTZIZIO ENERGETIKO ETA JASANGARRITASUN SAILA
DEPARTAMENTO DE INDUSTRIA, TRANSICIÓN ENERGÉTICA Y SOSTENIBILIDAD

PROYECTO
ASISTENCIA TÉCNICA PARA LA ELABORACIÓN Y TRAMITACIÓN DEL PLAN TERRITORIAL SECTORIAL DE ENERGÍAS RENOVABLES EN EUSKADI.
NÚMERO DE EXPEDIENTE: DESMA/010SV/2022.
Código: P1744A

AUTOR
saitec engineering
aytasa abogados y técnicos asociados S.L.

ESCALA
1:50.760
500 0 500 1.000 1.500 m
Numérica | Gráfica | Original UNE A-3

FECHA
NOVIEMBRE 2024

TÍTULO DEL PLANO
Título: PLANOS DE ORDENACIÓN TERRITORIAL
ZONIFICACIÓN ENERGÍA EÓLICA
DETALLE ZONIFICACIÓN CONJUNTA ENERGÍA EÓLICA

NOMBRE DEL PLANO

Nº PLANO	Nº HOJA
1.2.4	73

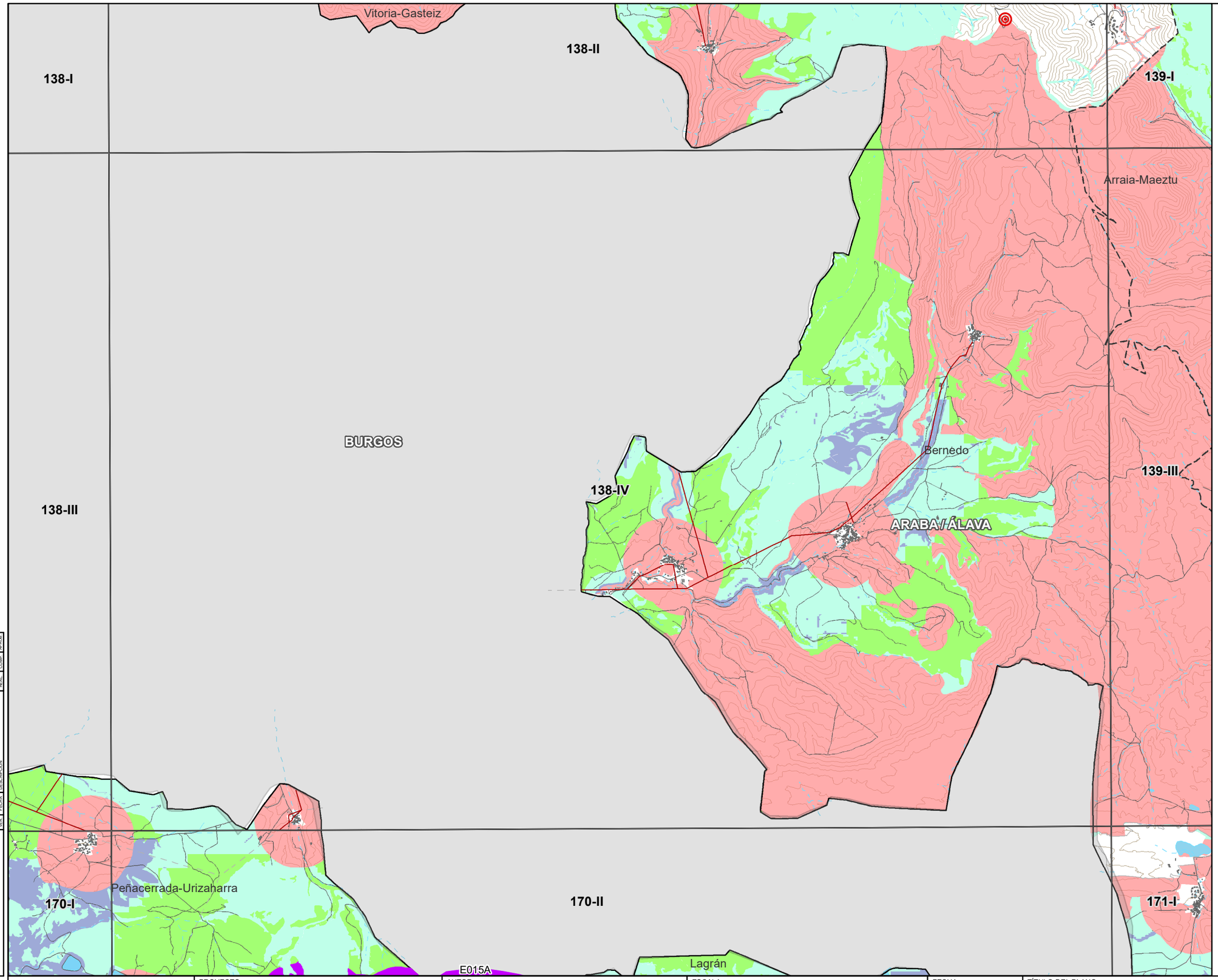

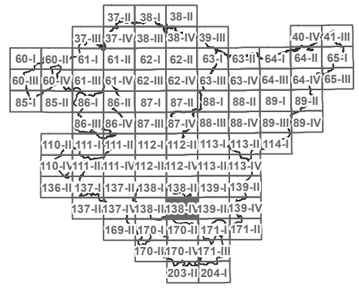

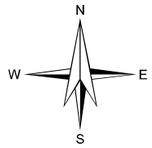

LEYENDA

- ZONAS DE LOCALIZACIÓN SELECCIONADA
- ZONAS DE EXCLUSIÓN

APTITUD

- ALTA
- MEDIA
- BAJA
- MUY BAJA

BASE CARTOGRÁFICA

- PARQUE EÓLICOS EXISTENTES
- SUBESTACIÓN ELÉCTRICA
- INFRAESTRUCTURA ELÉCTRICA
- RADAR METEOROLÓGICO
- LÍMITES MUNICIPALES

CODE:
PLANO: INICIAL / PROVISIONAL / DEFINITIVO

VER.	FECHA	DESCRIPCION	A.L.S. REAL	M.C.D. COMP	M.C.D. APROB

EUSKO JAURLARITZA GOBIERNO VASCO
INDUSTRIA, TRANTSIZIO ENERGETIKO ETA JASANGARRITASUN SAILA
DEPARTAMENTO DE INDUSTRIA, TRANSICIÓN ENERGÉTICA Y SOSTENIBILIDAD

PROYECTO
ASISTENCIA TÉCNICA PARA LA ELABORACIÓN Y TRAMITACIÓN DEL PLAN TERRITORIAL SECTORIAL DE ENERGÍAS RENOVABLES EN EUSKADI.
NÚMERO DE EXPEDIENTE: DESMA/010SV/2022.
Código: P1744A

AUTOR
saitec engineering
aytasa abogados y técnicos asociados S.L.

ESCALA
1:50.830 Numérica
500 0 500 1.000 1.500 m
Gráfica
Original UNE A-3

FECHA
NOVIEMBRE 2024

TÍTULO DEL PLANO
Título: PLANOS DE ORDENACIÓN TERRITORIAL
ZONIFICACIÓN ENERGÍA EÓLICA
DETALLE ZONIFICACIÓN CONJUNTA ENERGÍA EÓLICA

NOMBRE DEL PLANO
N° PLANO 1.2.4
Nº HOJA 74

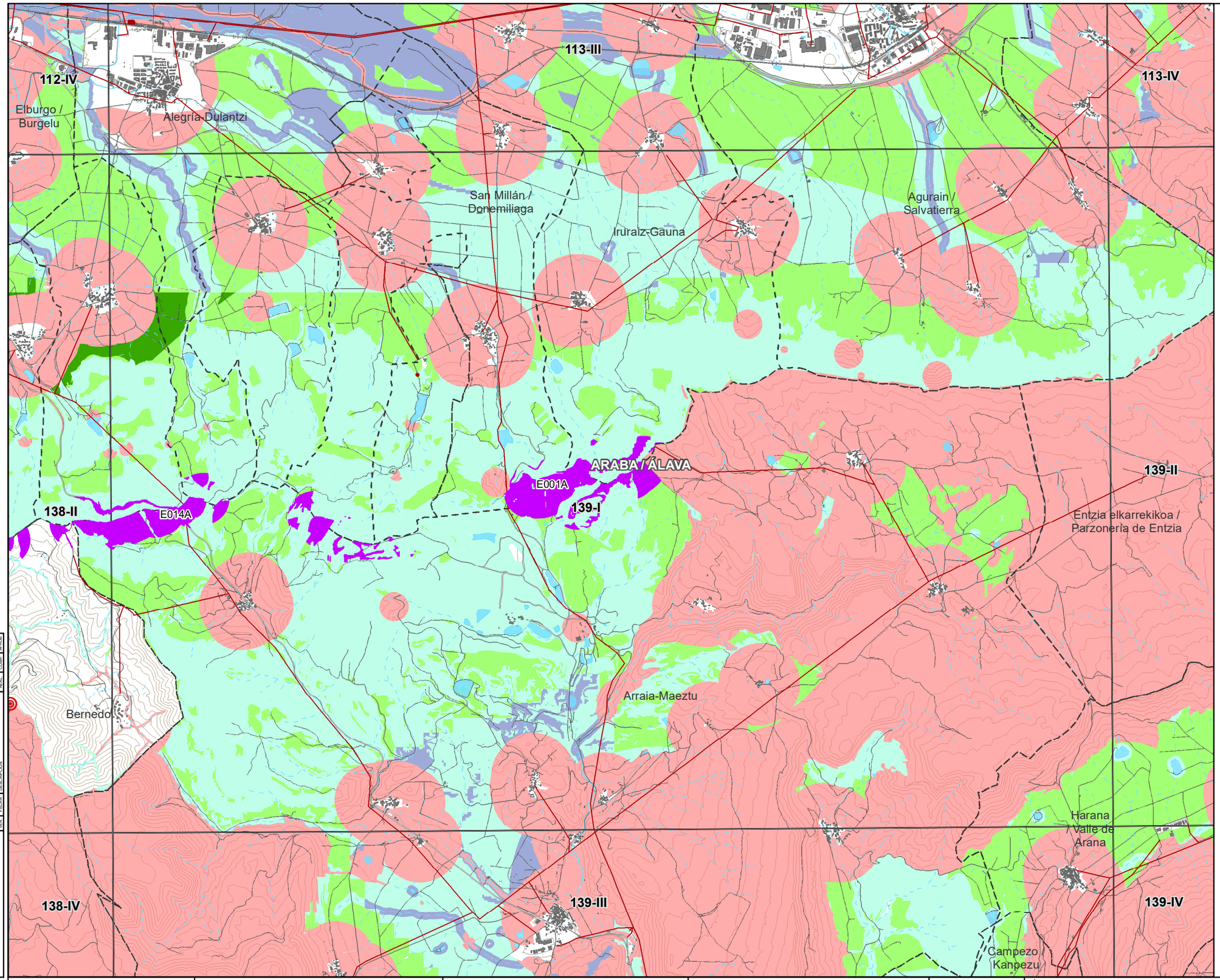

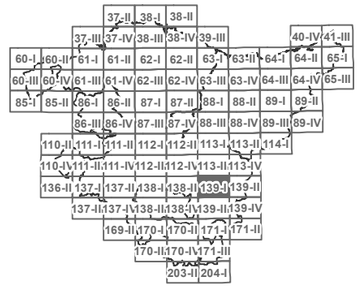

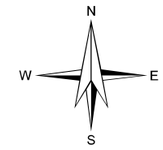

LEYENDA

- ZONAS DE LOCALIZACIÓN SELECCIONADA
- ZONAS DE EXCLUSIÓN

APTITUD

- ALTA
- MEDIA
- BAJA
- MUY BAJA

BASE CARTOGRÁFICA

- PARQUE EÓLICOS EXISTENTES
- SUBESTACIÓN ELÉCTRICA
- INFRAESTRUCTURA ELÉCTRICA
- RADAR METEOROLÓGICO
- LÍMITES MUNICIPALES

VER.	FECHA	DESCRIPCIÓN	ELAB.	REVIS.	COMP.	APROB.

CODE:

PLANO: ☐ INICIAL ■ PROVISIONAL ☐ DEFINITIVO

EUSKO JAURLARITZA GOBIERNO VASCO
INDUSTRIA, TRANTZIZIO ENERGETIKO ETA JASANGARRITASUN SAILA
DEPARTAMENTO DE INDUSTRIA, TRANSICIÓN ENERGÉTICA Y SOSTENIBILIDAD

PROYECTO
ASISTENCIA TÉCNICA PARA LA ELABORACIÓN Y TRAMITACIÓN DEL PLAN TERRITORIAL SECTORIAL DE ENERGÍAS RENOVABLES EN EUSKADI.
NÚMERO DE EXPEDIENTE: DESMA/010SV/2022.
Código: P1744A

AUTOR
saitec engineering
aytasa abogados y técnicos asociados S.L.

ESCALA
1:50.830
Numérica
500 0 500 1.000 1.500 m
Gráfica
Original UNE A-3

FECHA
NOVIEMBRE 2024

TÍTULO DEL PLANO
Título: PLANOS DE ORDENACIÓN TERRITORIAL
ZONIFICACIÓN ENERGÍA EÓLICA
DETALLE ZONIFICACIÓN CONJUNTA ENERGÍA EÓLICA

NOMBRE DEL PLANO

Nº PLANO	Nº HOJA
1.2.4	75

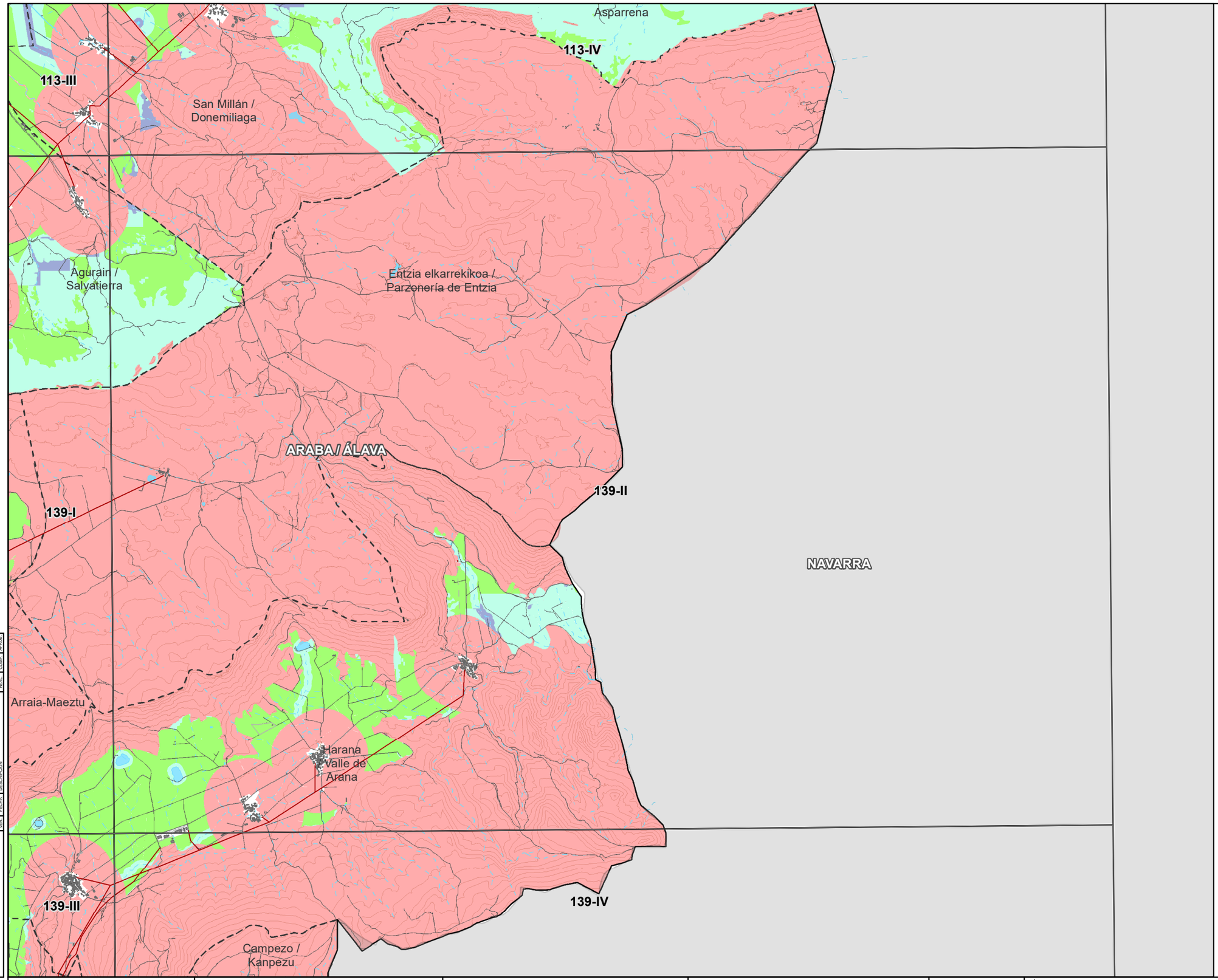

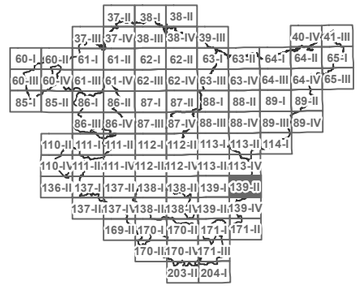

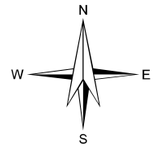

LEYENDA

- ZONAS DE LOCALIZACIÓN SELECCIONADA
- ZONAS DE EXCLUSIÓN

APTITUD

- ALTA
- MEDIA
- BAJA
- MUY BAJA

BASE CARTOGRÁFICA

- PARQUE EÓLICOS EXISTENTES
- SUBESTACIÓN ELÉCTRICA
- INFRAESTRUCTURA ELÉCTRICA
- RADAR METEOROLÓGICO
- LÍMITES MUNICIPALES

VER.	FECHA	DESCRIPCIÓN	REV.	COMP.	M.C.D.	A.L.S.	M.C.D.

CODE:
PLANO: ☐ INICIAL ■ PROVISIONAL ☐ DEFINITIVO

EUSKO JAURLARITZA GOBIERNO VASCO
INDUSTRIA, TRANTSIZIO ENERGETIKO ETA JASANGARRITASUN SAILA
DEPARTAMENTO DE INDUSTRIA, TRANSICIÓN ENERGÉTICA Y SOSTENIBILIDAD

PROYECTO
ASISTENCIA TÉCNICA PARA LA ELABORACIÓN Y TRAMITACIÓN DEL PLAN TERRITORIAL SECTORIAL DE ENERGÍAS RENOVABLES EN EUSKADI.
NÚMERO DE EXPEDIENTE: DESMA/010SV/2022.
Código: P1744A

AUTOR
saitec engineering
aytasa abogados y técnicos asociados S.L.

ESCALA
1:50.890
Numérica
500 0 500 1.000 1.500 m
Gráfica
Original UNE A-3

FECHA
NOVIEMBRE 2024

TÍTULO DEL PLANO
Título: PLANOS DE ORDENACIÓN TERRITORIAL
ZONIFICACIÓN ENERGÍA EÓLICA
DETALLE ZONIFICACIÓN CONJUNTA ENERGÍA EÓLICA

NOMBRE DEL PLANO

Nº PLANO	Nº HOJA
1.2.4	76

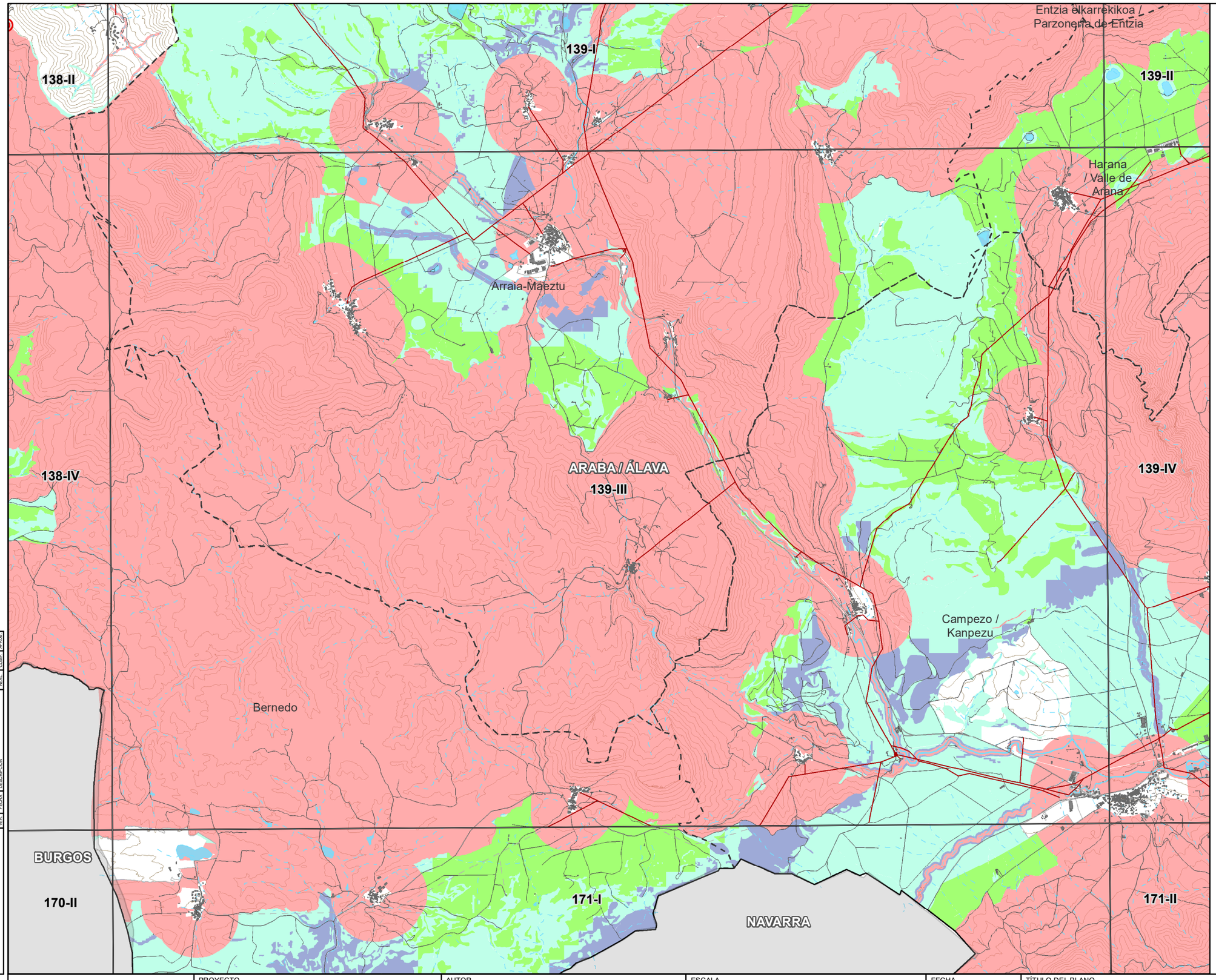

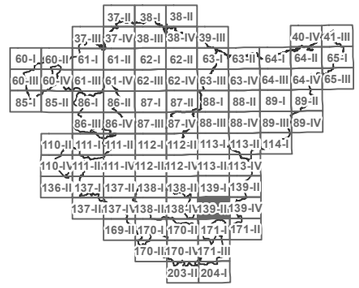

LEYENDA

- ZONAS DE LOCALIZACIÓN SELECCIONADA
- ZONAS DE EXCLUSIÓN

APTITUD

- ALTA
- MEDIA
- BAJA
- MUY BAJA

BASE CARTOGRÁFICA

- PARQUE EÓLICOS EXISTENTES
- SUBESTACIÓN ELÉCTRICA
- INFRAESTRUCTURA ELÉCTRICA
- RADAR METEOROLÓGICO
- LÍMITES MUNICIPALES

CODE:

PLANO: INICIAL / PROVISIONAL / DEFINITIVO

VER.	FECHA	DESCRIPCION	REAL	COMP	APROB
			A.L.S.	M.C.D.	M.C.D.

EUSKO JAURLARITZA / GOBIERNO VASCO
INDUSTRIA, TRANTSIZIO ENERGETIKO ETA JASANGARRITASUN SAILA / DEPARTAMENTO DE INDUSTRIA, TRANSICIÓN ENERGÉTICA Y SOSTENIBILIDAD

PROYECTO
ASISTENCIA TÉCNICA PARA LA ELABORACIÓN Y TRAMITACIÓN DEL PLAN TERRITORIAL SECTORIAL DE ENERGÍAS RENOVABLES EN EUSKADI.
NÚMERO DE EXPEDIENTE: DESMA/010SV/2022.
Código: P1744A

AUTOR
saitec engineering
aytasa abogados y técnicos asociados S.L.

ESCALA
1:50.890 — Numérica
500 0 500 1.000 1.500 m — Gráfica — Original UNE A-3

FECHA
NOVIEMBRE 2024

TÍTULO DEL PLANO
Título: PLANOS DE ORDENACIÓN TERRITORIAL
ZONIFICACIÓN ENERGÍA EÓLICA
DETALLE ZONIFICACIÓN CONJUNTA ENERGÍA EÓLICA

NOMBRE DEL PLANO
Nº PLANO: 1.2.4
Nº HOJA: 77

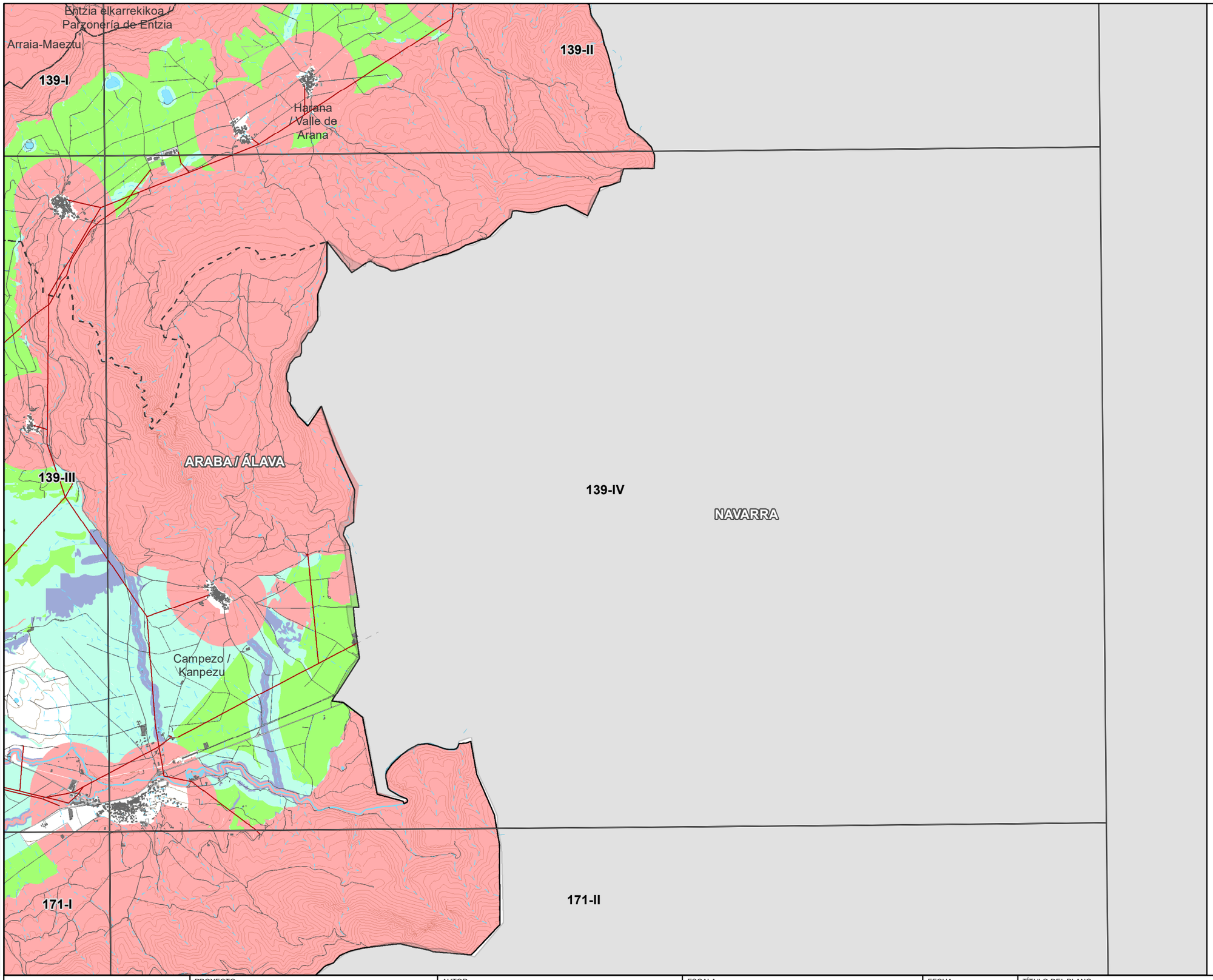

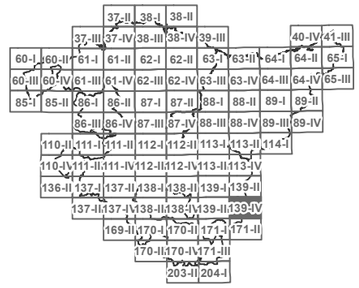

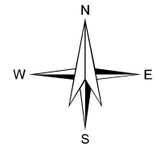

LEYENDA

- ZONAS DE LOCALIZACIÓN SELECCIONADA
- ZONAS DE EXCLUSIÓN

APTITUD

- ALTA
- MEDIA
- BAJA
- MUY BAJA

BASE CARTOGRÁFICA

- PARQUE EÓLICOS EXISTENTES
- SUBESTACIÓN ELÉCTRICA
- INFRAESTRUCTURA ELÉCTRICA
- RADAR METEOROLÓGICO
- LÍMITES MUNICIPALES

CODE:

PLANO: INICIAL / PROVISIONAL / DEFINITIVO

VER.	FECHA	DESCRIPCION	REAL	COMP.	APROB.
			A.L.S.	M.C.D.	M.C.D.

EUSKO JAURLARITZA GOBIERNO VASCO
INDUSTRIA, TRANTSIZIO ENERGETIKO ETA JASANGARRITASUN SAILA
DEPARTAMENTO DE INDUSTRIA, TRANSICIÓN ENERGÉTICA Y SOSTENIBILIDAD

PROYECTO
ASISTENCIA TÉCNICA PARA LA ELABORACIÓN Y TRAMITACIÓN DEL PLAN TERRITORIAL SECTORIAL DE ENERGÍAS RENOVABLES EN EUSKADI.
NÚMERO DE EXPEDIENTE: DESMA/010SV/2022.
Código: P1744A

AUTOR
saitec engineering
aytasa abogados y técnicos asociados S.L.

ESCALA
1:50.960
Numérica
500 0 500 1.000 1.500 m
Gráfica
Original UNE A-3

FECHA
NOVIEMBRE 2024

TÍTULO DEL PLANO
Título: PLANOS DE ORDENACIÓN TERRITORIAL
ZONIFICACIÓN ENERGÍA EÓLICA
DETALLE ZONIFICACIÓN CONJUNTA ENERGÍA EÓLICA

NOMBRE DEL PLANO

Nº PLANO 1.2.4

Nº HOJA 78

137-III

137-IV

138-III

169-II

170-I

170-III

BURGOS

LA RIOJA

ARABA / ÁLAVA

Armiñón

Berantevilla

Zambrana

Labastida / Bastida

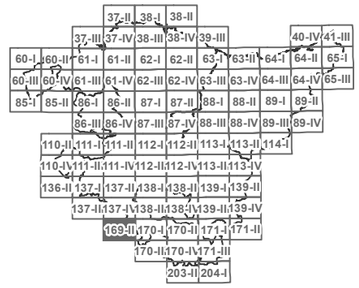

N

W E

S

LEYENDA

ZONAS DE LOCALIZACIÓN SELECCIONADA

ZONAS DE EXCLUSIÓN

APTITUD

ALTA

MEDIA

BAJA

MUY BAJA

BASE CARTOGRÁFICA

PARQUE EÓLICOS EXISTENTES

SUBESTACIÓN ELÉCTRICA

INFRAESTRUCTURA ELÉCTRICA

RADAR METEOROLÓGICO

LÍMITES MUNICIPALES

CODE:

PLANO: ☐ INICIAL ■ PROVISIONAL ☐ DEFINITIVO

VER.	FECHA	DESCRIPCIÓN	AUT.	COMP.	APROB.
			A.L.S.	M.C.D.	M.C.D.

EUSKO JAURLARITZA GOBIERNO VASCO
INDUSTRIA, TRANTSIZIO ENERGETIKO ETA JASANGARRITASUN SAILA
DEPARTAMENTO DE INDUSTRIA, TRANSICIÓN ENERGÉTICA Y SOSTENIBILIDAD

PROYECTO
ASISTENCIA TÉCNICA PARA LA ELABORACIÓN Y TRAMITACIÓN DEL PLAN TERRITORIAL SECTORIAL DE ENERGÍAS RENOVABLES EN EUSKADI.
NÚMERO DE EXPEDIENTE: DESMA/010SV/2022.
Código: P1744A

AUTOR
saitec engineering
aytasa abogados y técnicos asociados S.L.

ESCALA
1:50.770
Numérica
500 0 500 1.000 1.500 m
Gráfica
Original UNE A-3

FECHA
NOVIEMBRE 2024

TÍTULO DEL PLANO
Título: PLANOS DE ORDENACIÓN TERRITORIAL
ZONIFICACIÓN ENERGÍA EÓLICA
DETALLE ZONIFICACIÓN CONJUNTA ENERGÍA EÓLICA

NOMBRE DEL PLANO

Nº PLANO 1.2.4

Nº HOJA 79

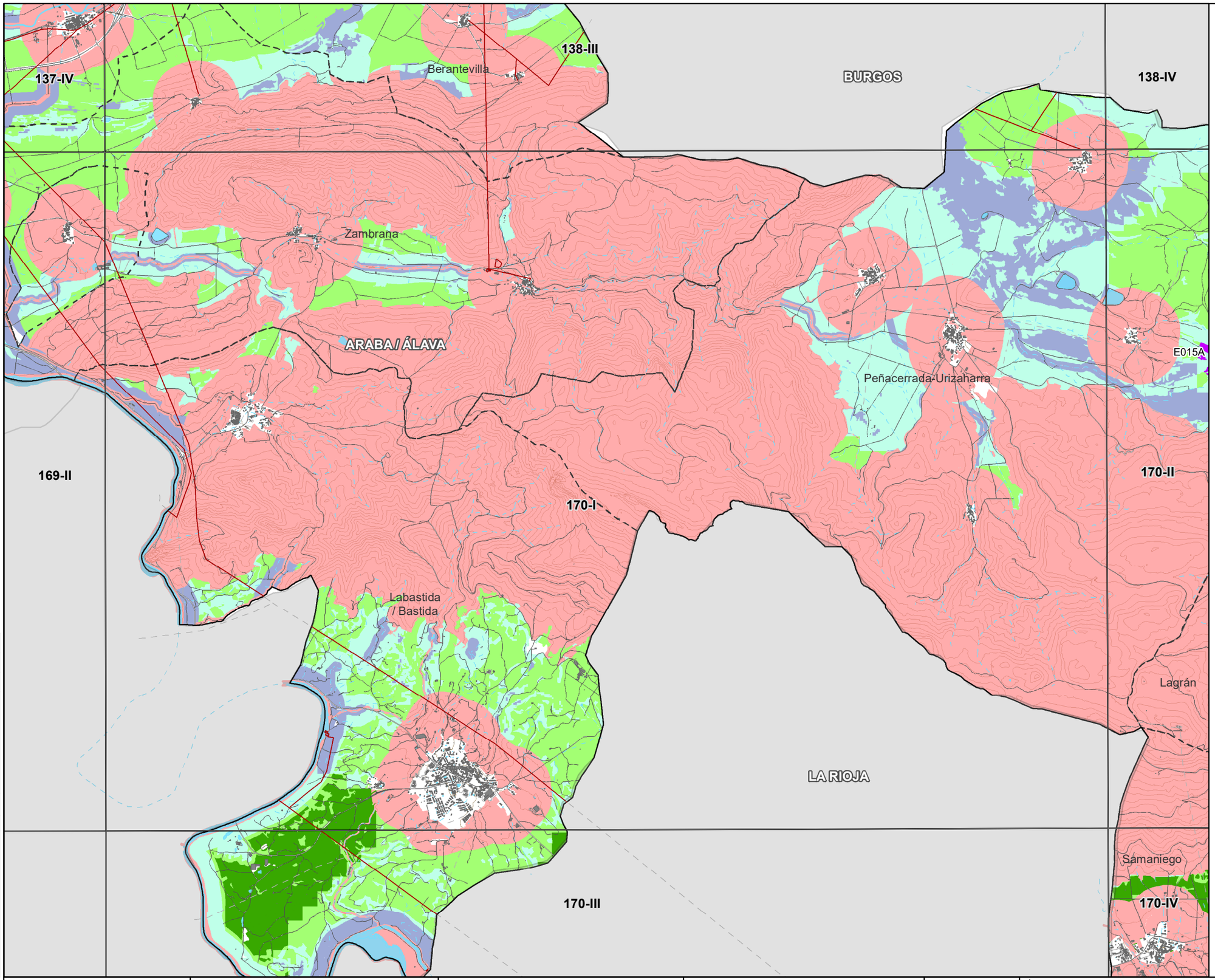

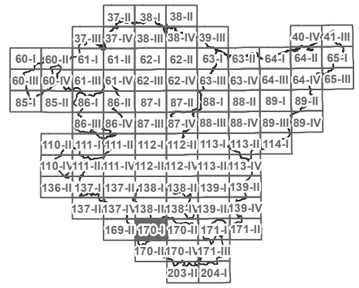

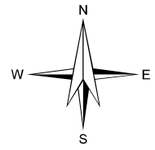

LEYENDA

ZONAS DE LOCALIZACIÓN SELECCIONADA

ZONAS DE EXCLUSIÓN

APTITUD

ALTA

MEDIA

BAJA

MUY BAJA

BASE CARTOGRÁFICA

PARQUE EÓLICOS EXISTENTES

SUBESTACIÓN ELÉCTRICA

INFRAESTRUCTURA ELÉCTRICA

RADAR METEOROLÓGICO

LÍMITES MUNICIPALES

CODE:

PLANO: ☐ INICIAL ■ PROVISIONAL ☐ DEFINITIVO

REV.	FECHA	DESCRIPCIÓN	REAL.	COMP.	REVIS.	APROB.
			A.L.S.	M.C.D.	M.C.G.	

EUSKO JAURLARITZA GOBIERNO VASCO
INDUSTRIA, TRANTSIZIO ENERGETIKO ETA JASANGARRITASUN SAILA
DEPARTAMENTO DE INDUSTRIA, TRANSICIÓN ENERGÉTICA Y SOSTENIBILIDAD

PROYECTO
ASISTENCIA TÉCNICA PARA LA ELABORACIÓN Y TRAMITACIÓN DEL PLAN TERRITORIAL SECTORIAL DE ENERGÍAS RENOVABLES EN EUSKADI.
NÚMERO DE EXPEDIENTE: DESMA/010SV/2022.
Código: P1744A

AUTOR
saitec engineering
aytasa abogados y técnicos asociados S.L.

ESCALA
1:50.830
Numérica
500 0 500 1.000 1.500 m
Gráfica
Original UNE A-3

FECHA
NOVIEMBRE 2024

TÍTULO DEL PLANO
Título: PLANOS DE ORDENACIÓN TERRITORIAL
ZONIFICACIÓN ENERGÍA EÓLICA
DETALLE ZONIFICACIÓN CONJUNTA ENERGÍA EÓLICA

NOMBRE DEL PLANO

Nº PLANO	Nº HOJA
1.2.4	80

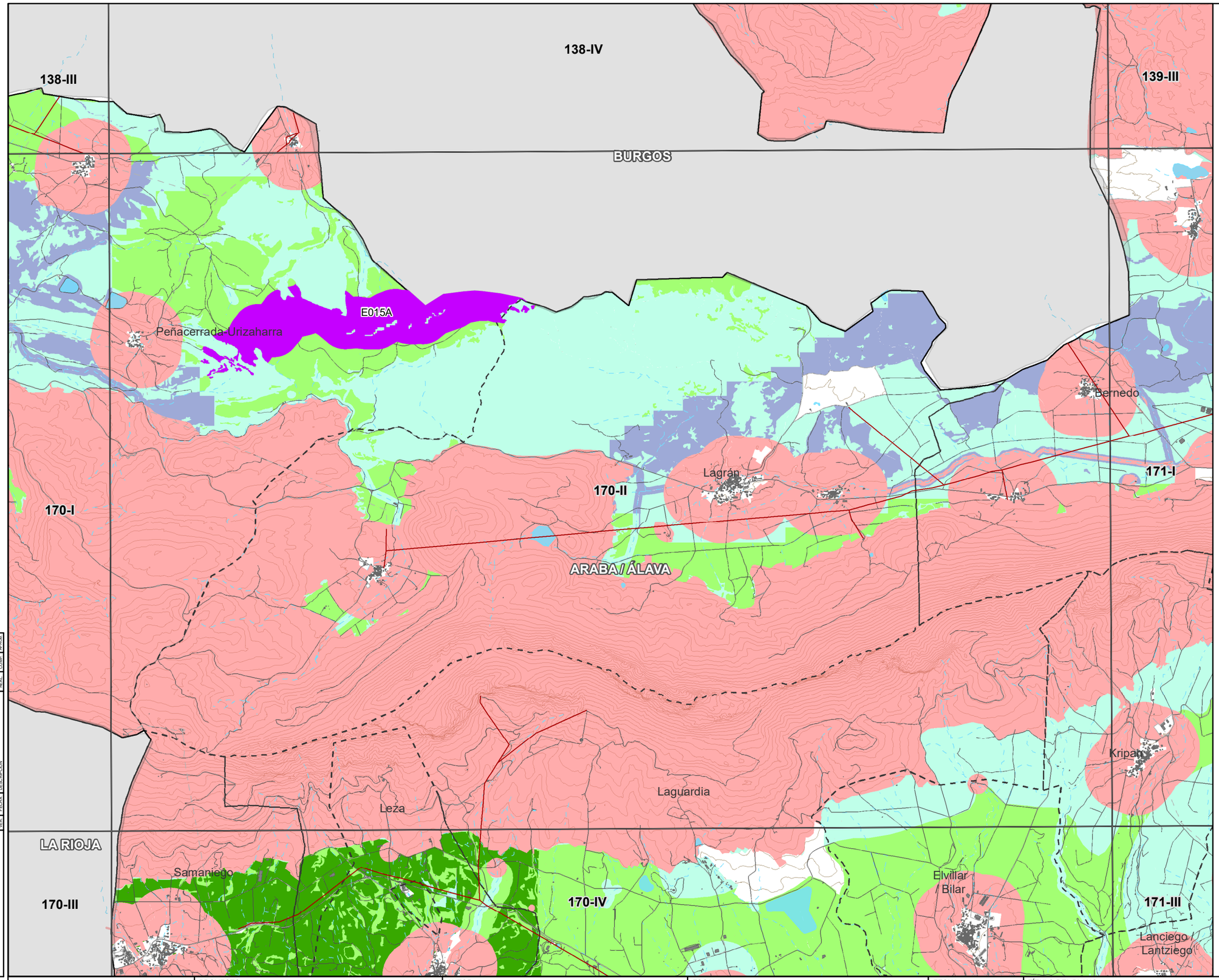

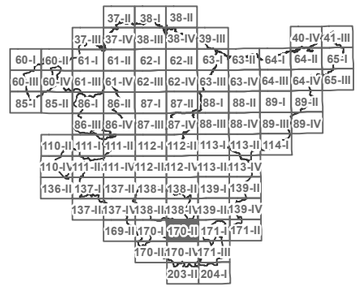

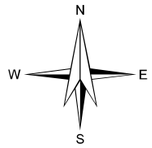

LEYENDA

- ZONAS DE LOCALIZACIÓN SELECCIONADA
- ZONAS DE EXCLUSIÓN

APTITUD

- ALTA
- MEDIA
- BAJA
- MUY BAJA

BASE CARTOGRÁFICA

- PARQUE EÓLICOS EXISTENTES
- SUBESTACIÓN ELÉCTRICA
- INFRAESTRUCTURA ELÉCTRICA
- RADAR METEOROLÓGICO
- LÍMITES MUNICIPALES

CODE:

PLANO: ☐ INICIAL ■ PROVISIONAL ☐ DEFINITIVO

VER.	FECHA	DESCRIPCIÓN	AUT.	M.C.D.	M.C.D.

EUSKO JAURLARITZA GOBIERNO VASCO
INDUSTRIA, TRANTZIZIO ENERGETIKO ETA JASANGARRITASUN SAILA
DEPARTAMENTO DE INDUSTRIA, TRANSICIÓN ENERGÉTICA Y SOSTENIBILIDAD

PROYECTO
ASISTENCIA TÉCNICA PARA LA ELABORACIÓN Y TRAMITACIÓN DEL PLAN TERRITORIAL SECTORIAL DE ENERGÍAS RENOVABLES EN EUSKADI.
NÚMERO DE EXPEDIENTE: DESMA/010SV/2022.
Código: P1744A

AUTOR
saitec engineering
aytasa abogados y técnicos asociados S.L.

ESCALA
1:50.890
Numérica
500 0 500 1.000 1.500 m
Gráfica
Original UNE A-3

FECHA
NOVIEMBRE 2024

TÍTULO DEL PLANO
Título: PLANOS DE ORDENACIÓN TERRITORIAL
ZONIFICACIÓN ENERGÍA EÓLICA
DETALLE ZONIFICACIÓN CONJUNTA ENERGÍA EÓLICA

NOMBRE DEL PLANO

Nº PLANO	Nº HOJA
1.2.4	81

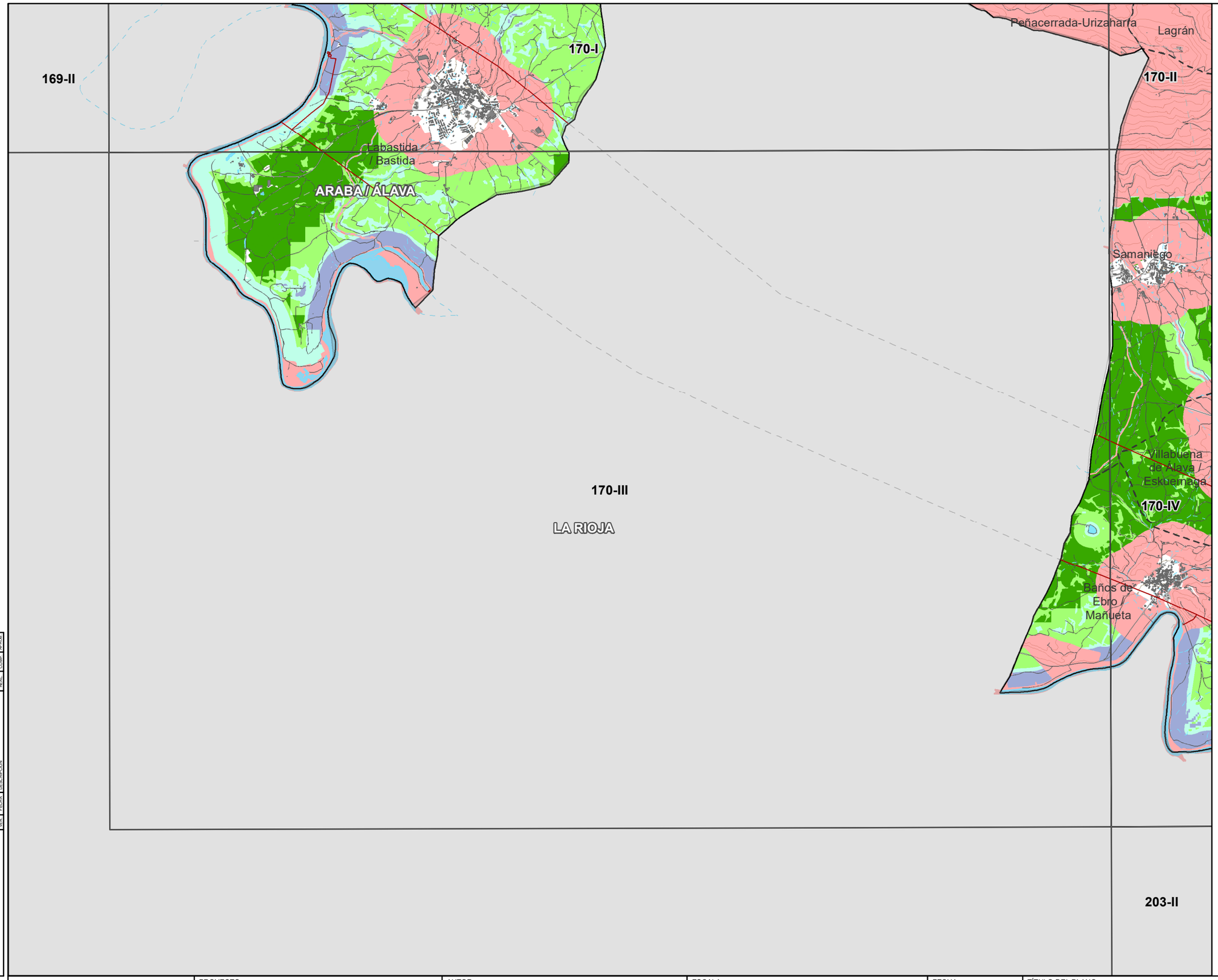

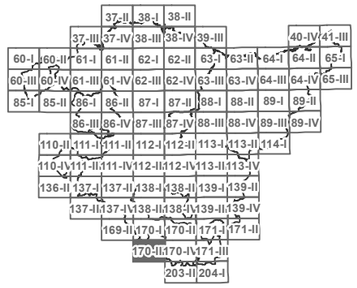

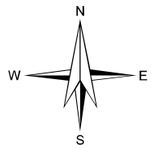

LEYENDA

- ZONAS DE LOCALIZACIÓN SELECCIONADA
- ZONAS DE EXCLUSIÓN

APTITUD

- ALTA
- MEDIA
- BAJA
- MUY BAJA

BASE CARTOGRÁFICA

- PARQUE EÓLICOS EXISTENTES
- SUBESTACIÓN ELÉCTRICA
- INFRAESTRUCTURA ELÉCTRICA
- RADAR METEOROLÓGICO
- LÍMITES MUNICIPALES

CODE:

PLANO: ☐ INICIAL ■ PROVISIONAL ☐ DEFINITIVO

VER.	FECHA	DESCRIPCION	A.L.S. REAL	M.C.D. COMP.	M.C.D. APROB.

EUSKO JAURLARITZA / GOBIERNO VASCO
INDUSTRIA, TRANTSIZIO ENERGETIKO ETA JASANGARRITASUN SAILA
DEPARTAMENTO DE INDUSTRIA, TRANSICIÓN ENERGÉTICA Y SOSTENIBILIDAD

PROYECTO
ASISTENCIA TÉCNICA PARA LA ELABORACIÓN Y TRAMITACIÓN DEL PLAN TERRITORIAL SECTORIAL DE ENERGÍAS RENOVABLES EN EUSKADI.
NÚMERO DE EXPEDIENTE: DESMA/010SV/2022.
Código: P1744A

AUTOR
saitec engineering
aytasa abogados y técnicos asociados S.L.

ESCALA
1:50.890 Numérica
500 0 500 1.000 1.500 m
Gráfica
Original UNE A-3

FECHA
NOVIEMBRE 2024

TÍTULO DEL PLANO
Título: PLANOS DE ORDENACIÓN TERRITORIAL
ZONIFICACIÓN ENERGÍA EÓLICA
DETALLE ZONIFICACIÓN CONJUNTA ENERGÍA EÓLICA

NOMBRE DEL PLANO

N° PLANO	Nº HOJA
1.2.4	82

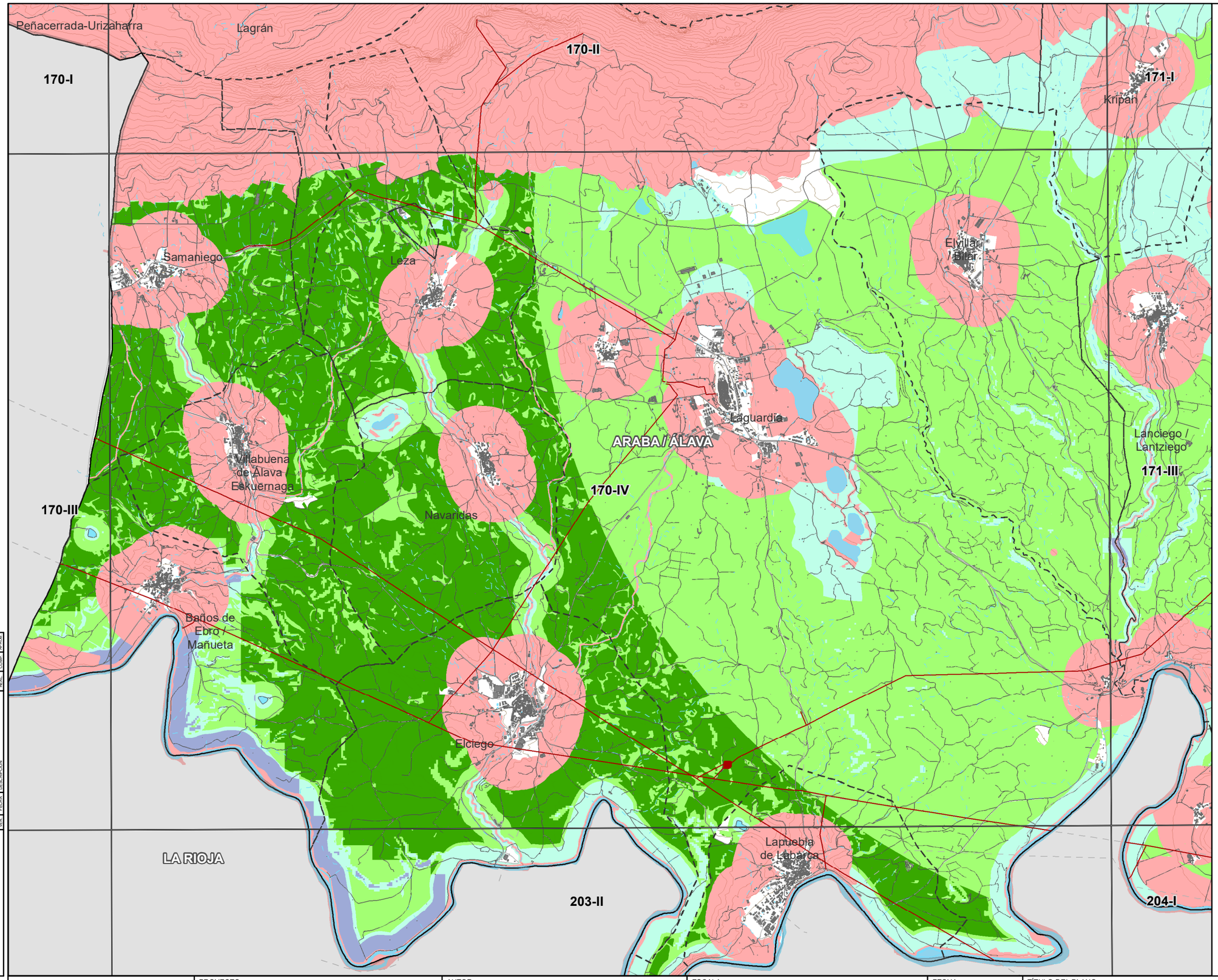

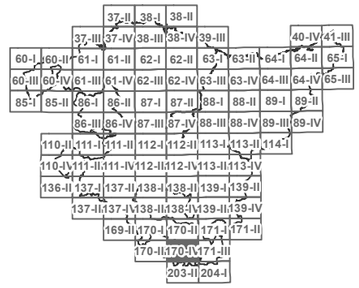

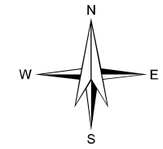

LEYENDA

ZONAS DE LOCALIZACIÓN SELECCIONADA

ZONAS DE EXCLUSIÓN

APTITUD

ALTA

MEDIA

BAJA

MUY BAJA

BASE CARTOGRÁFICA

PARQUE EÓLICOS EXISTENTES

SUBESTACIÓN ELÉCTRICA

INFRAESTRUCTURA ELÉCTRICA

RADAR METEOROLÓGICO

LÍMITES MUNICIPALES

CODE:

PLANO: INICIAL / PROVISIONAL / DEFINITIVO

REV.	FECHA	DESCRIPCION	A.U.S.	M.C.D.	M.C.I.
			REVI.	COMP.	APROB.

EUSKO JAURLARITZA GOBIERNO VASCO
INDUSTRIA, TRANTSIZIO ENERGETIKO ETA JASANGARRITASUN SAILA
DEPARTAMENTO DE INDUSTRIA, TRANSICIÓN ENERGÉTICA Y SOSTENIBILIDAD

PROYECTO
ASISTENCIA TÉCNICA PARA LA ELABORACIÓN Y TRAMITACIÓN DEL PLAN TERRITORIAL SECTORIAL DE ENERGÍAS RENOVABLES EN EUSKADI.
NÚMERO DE EXPEDIENTE: DESMA/010SV/2022.
Código: P1744A

AUTOR
saitec engineering
aytasa abogados y técnicos asociados S.L.

ESCALA
1:50.960
500 0 500 1.000 1.500 m
Numérica
Gráfica
Original UNE A-3

FECHA
NOVIEMBRE 2024

TÍTULO DEL PLANO
Título: PLANOS DE ORDENACIÓN TERRITORIAL
ZONIFICACIÓN ENERGÍA EÓLICA
DETALLE ZONIFICACIÓN CONJUNTA ENERGÍA EÓLICA

NOMBRE DEL PLANO

Nº PLANO	Nº HOJA
1.2.4	83

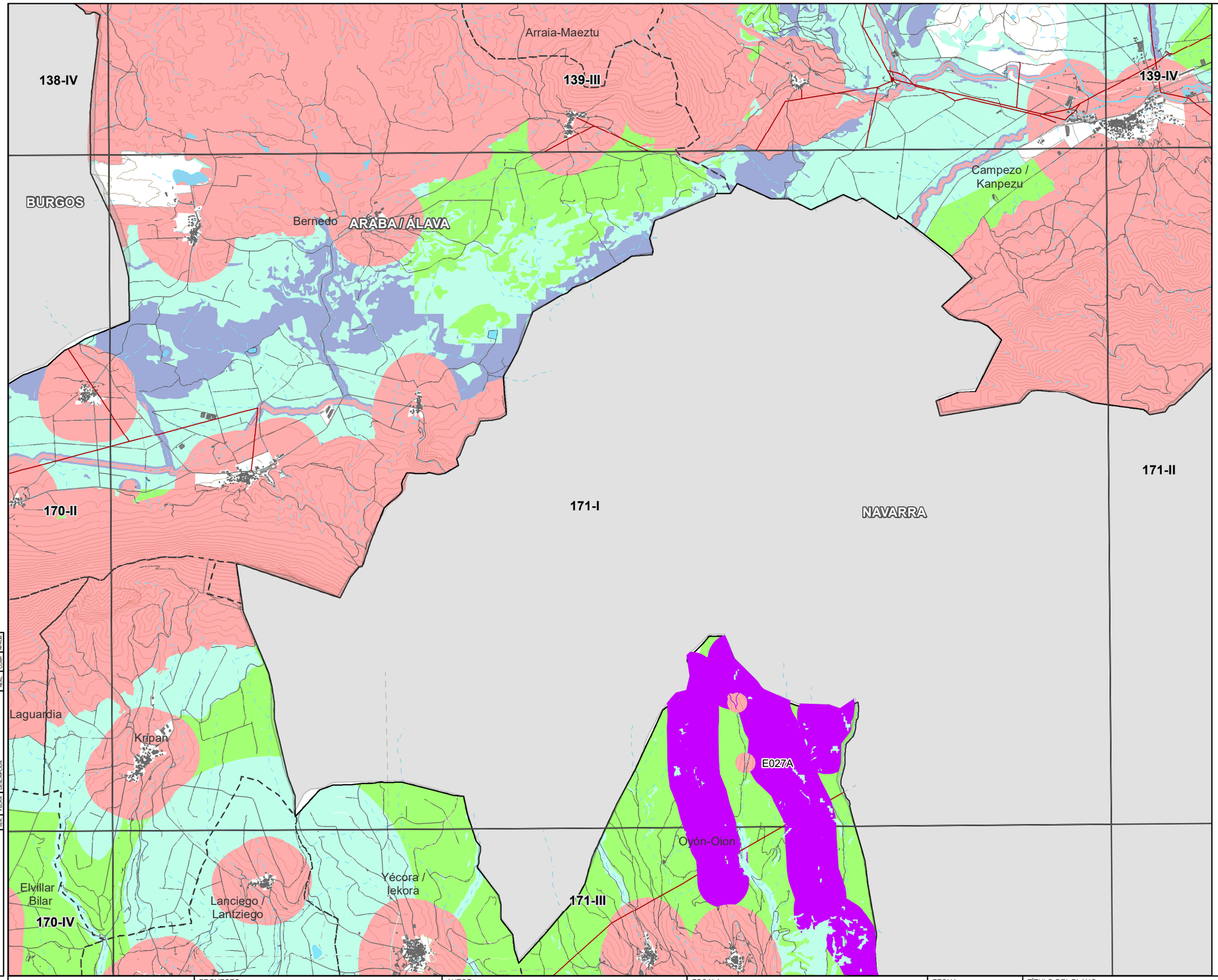

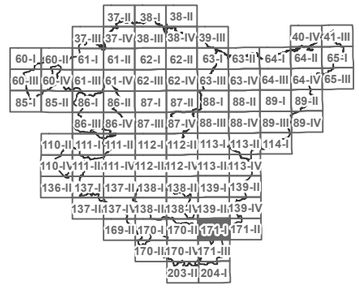

LEYENDA

- ZONAS DE LOCALIZACIÓN SELECCIONADA
- ZONAS DE EXCLUSIÓN

APTITUD

- ALTA
- MEDIA
- BAJA
- MUY BAJA

BASE CARTOGRÁFICA

- PARQUE EÓLICOS EXISTENTES
- SUBESTACIÓN ELÉCTRICA
- INFRAESTRUCTURA ELÉCTRICA
- RADAR METEOROLÓGICO
- LÍMITES MUNICIPALES

CODE:
PLANO: INICIAL / PROVISIONAL / DEFINITIVO

VER.	FECHA	DESCRIPCION	A.L.S. REAL	M.C.D. COMP.	M.C.D. APROB.

EUSKO JAURLARITZA — INDUSTRIA, TRANTSIZIO ENERGETIKO ETA JASANGARRITASUN SAILA
GOBIERNO VASCO — DEPARTAMENTO DE INDUSTRIA, TRANSICIÓN ENERGÉTICA Y SOSTENIBILIDAD

PROYECTO
ASISTENCIA TÉCNICA PARA LA ELABORACIÓN Y TRAMITACIÓN DEL PLAN TERRITORIAL SECTORIAL DE ENERGÍAS RENOVABLES EN EUSKADI.
NÚMERO DE EXPEDIENTE: DESMA/010SV/2022.
Código: P1744A

AUTOR
saitec engineering
aytasa abogados y técnicos asociados S.L.

ESCALA
1:50.960 — Numérica
500 0 500 1.000 1.500 m — Gráfica
Original UNE A-3

FECHA
NOVIEMBRE 2024

TÍTULO DEL PLANO
Título: PLANOS DE ORDENACIÓN TERRITORIAL
ZONIFICACIÓN ENERGÍA EÓLICA
DETALLE ZONIFICACIÓN CONJUNTA ENERGÍA EÓLICA

NOMBRE DEL PLANO
Nº PLANO: 1.2.4
Nº HOJA: 84

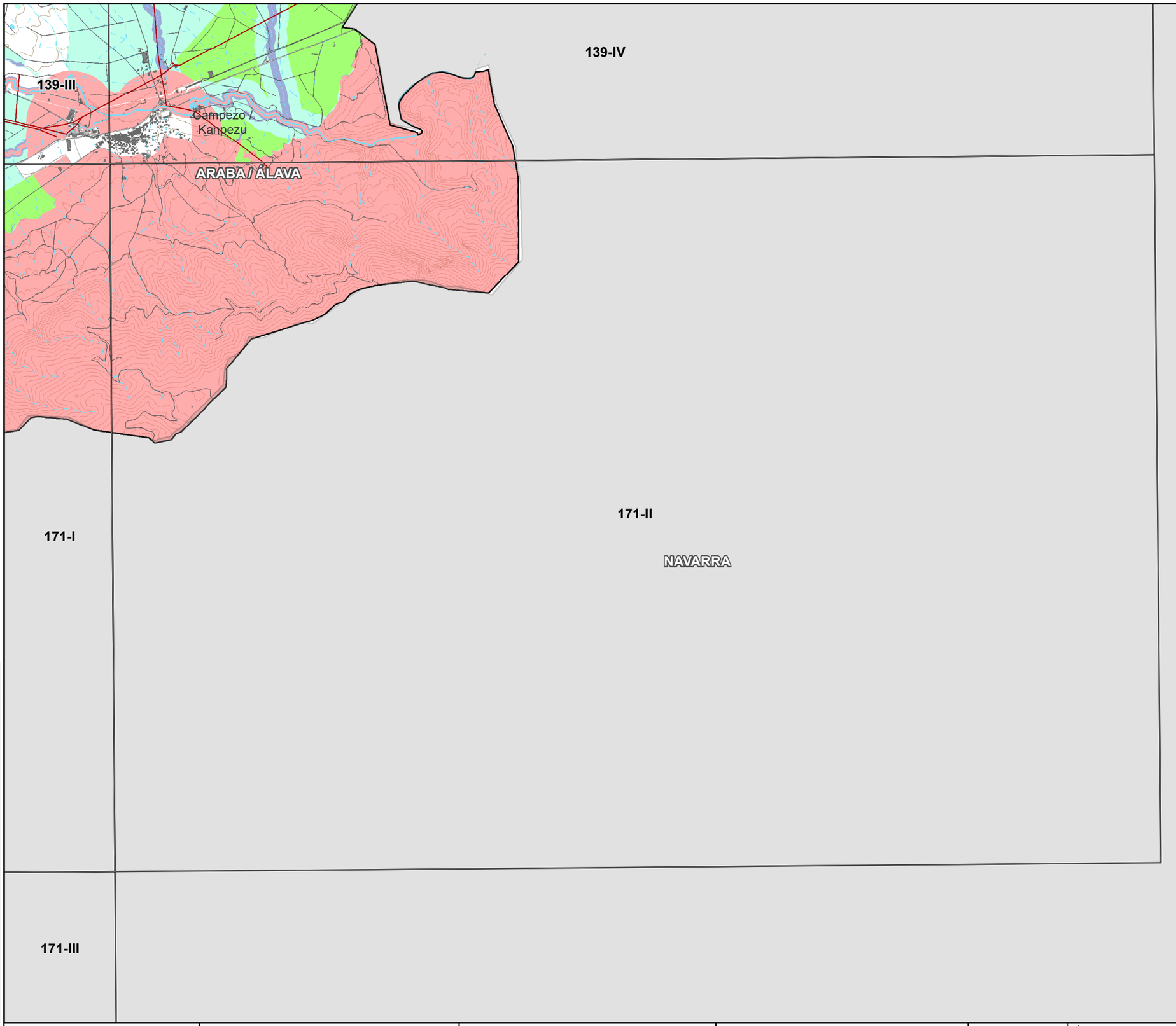

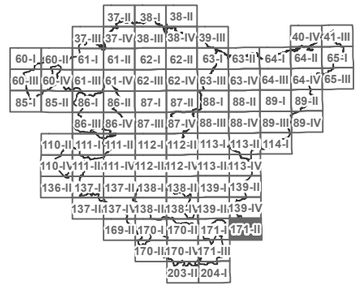

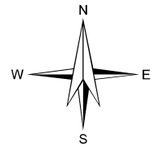

LEYENDA

- ZONAS DE LOCALIZACIÓN SELECCIONADA
- ZONAS DE EXCLUSIÓN

APTITUD

- ALTA
- MEDIA
- BAJA
- MUY BAJA

BASE CARTOGRÁFICA

- PARQUE EÓLICOS EXISTENTES
- SUBESTACIÓN ELÉCTRICA
- INFRAESTRUCTURA ELÉCTRICA
- RADAR METEOROLÓGICO
- LÍMITES MUNICIPALES

CODE:

PLANO: INICIAL / PROVISIONAL / DEFINITIVO

VER.	FECHA	DESCRIPCION	A.L.S. / REAL	M.C.D. / COMP.	M.C.D. / APROB.

EUSKO JAURLARITZA — INDUSTRIA, TRANTSIZIO ENERGETIKO ETA JASANGARRITASUN SAILA
GOBIERNO VASCO — DEPARTAMENTO DE INDUSTRIA, TRANSICIÓN ENERGÉTICA Y SOSTENIBILIDAD

PROYECTO
ASISTENCIA TÉCNICA PARA LA ELABORACIÓN Y TRAMITACIÓN DEL PLAN TERRITORIAL SECTORIAL DE ENERGÍAS RENOVABLES EN EUSKADI.
NÚMERO DE EXPEDIENTE: DESMA/010SV/2022.
Código: P1744A

AUTOR
saitec engineering
aytasa abogados y técnicos asociados S.L.

ESCALA
1:51.030 — Numérica
500 0 500 1.000 1.500 m — Gráfica
Original UNE A-3

FECHA
NOVIEMBRE 2024

TÍTULO DEL PLANO
Título: PLANOS DE ORDENACIÓN TERRITORIAL
ZONIFICACIÓN ENERGÍA EÓLICA
DETALLE ZONIFICACIÓN CONJUNTA ENERGÍA EÓLICA

NOMBRE DEL PLANO

N° PLANO: 1.2.4
Nº HOJA: 85

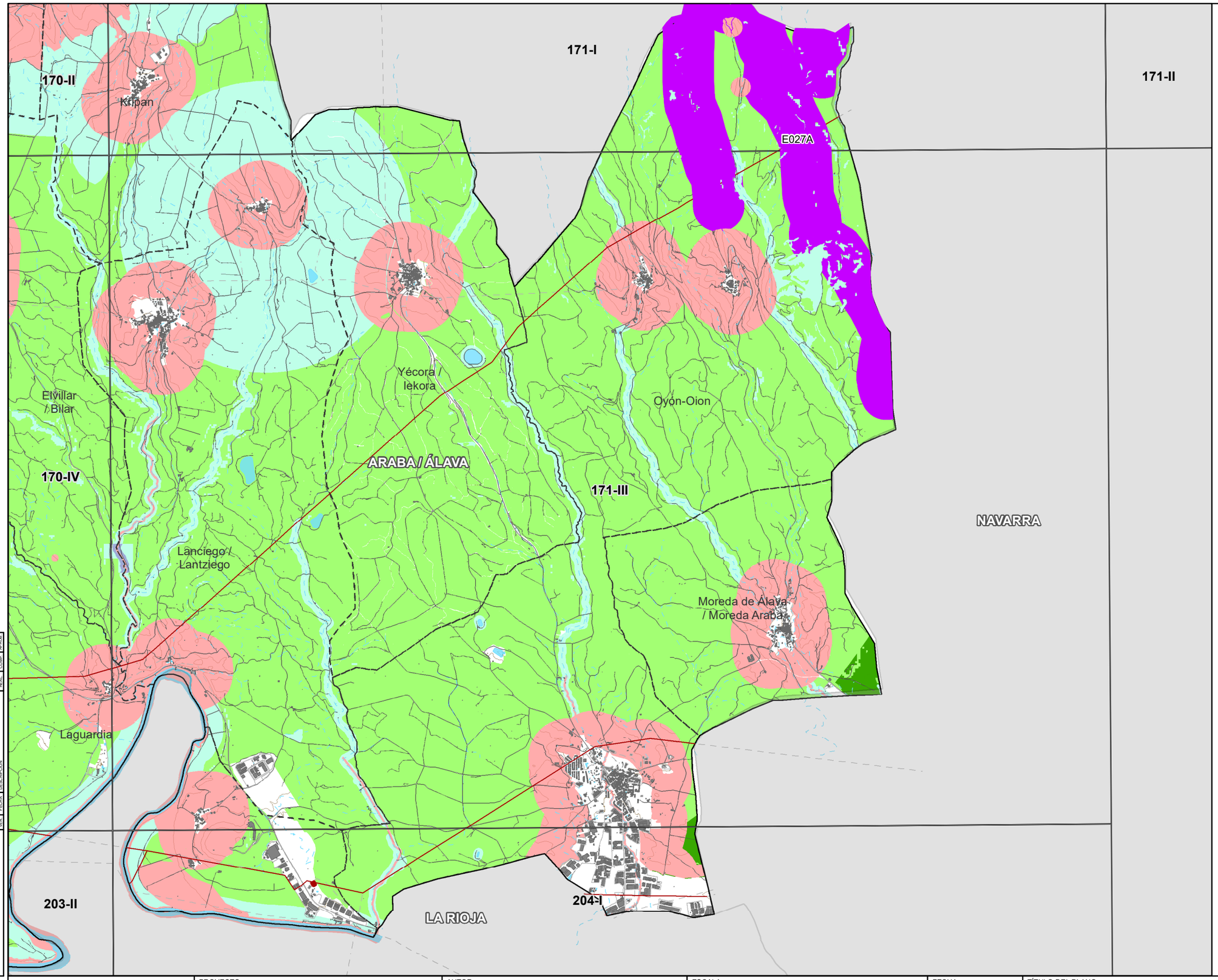

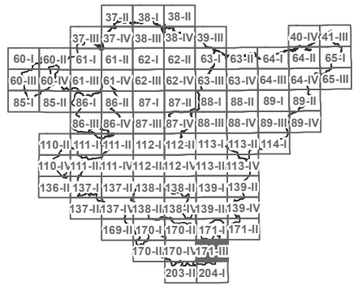

N
W E
S

LEYENDA

- ZONAS DE LOCALIZACIÓN SELECCIONADA
- ZONAS DE EXCLUSIÓN

APTITUD

- ALTA
- MEDIA
- BAJA
- MUY BAJA

BASE CARTOGRÁFICA

- PARQUE EÓLICOS EXISTENTES
- SUBESTACIÓN ELÉCTRICA
- INFRAESTRUCTURA ELÉCTRICA
- RADAR METEOROLÓGICO
- LÍMITES MUNICIPALES

CODE:
PLANO: INICIAL / PROVISIONAL / DEFINITIVO

VER.	FECHA	DESCRIPCION	REAL.	COMP.	APROB.
			A.L.S.	M.C.D.	M.C.D.

EUSKO JAURLARITZA GOBIERNO VASCO
INDUSTRIA, TRANTSIZIO ENERGETIKO ETA JASANGARRITASUN SAILA
DEPARTAMENTO DE INDUSTRIA, TRANSICIÓN ENERGÉTICA Y SOSTENIBILIDAD

PROYECTO
ASISTENCIA TÉCNICA PARA LA ELABORACIÓN Y TRAMITACIÓN DEL PLAN TERRITORIAL SECTORIAL DE ENERGÍAS RENOVABLES EN EUSKADI.
NÚMERO DE EXPEDIENTE: DESMA/010SV/2022.
Código: P1744A

AUTOR
saitec engineering
aytasa abogados y técnicos asociados S.L.

ESCALA
1:51.030
Numérica
500 0 500 1.000 1.500 m
Gráfica
Original UNE A-3

FECHA
NOVIEMBRE 2024

TÍTULO DEL PLANO
Título: PLANOS DE ORDENACIÓN TERRITORIAL
ZONIFICACIÓN ENERGÍA EÓLICA
DETALLE ZONIFICACIÓN CONJUNTA ENERGÍA EÓLICA

NOMBRE DEL PLANO
Nº PLANO 1.2.4
Nº HOJA 86

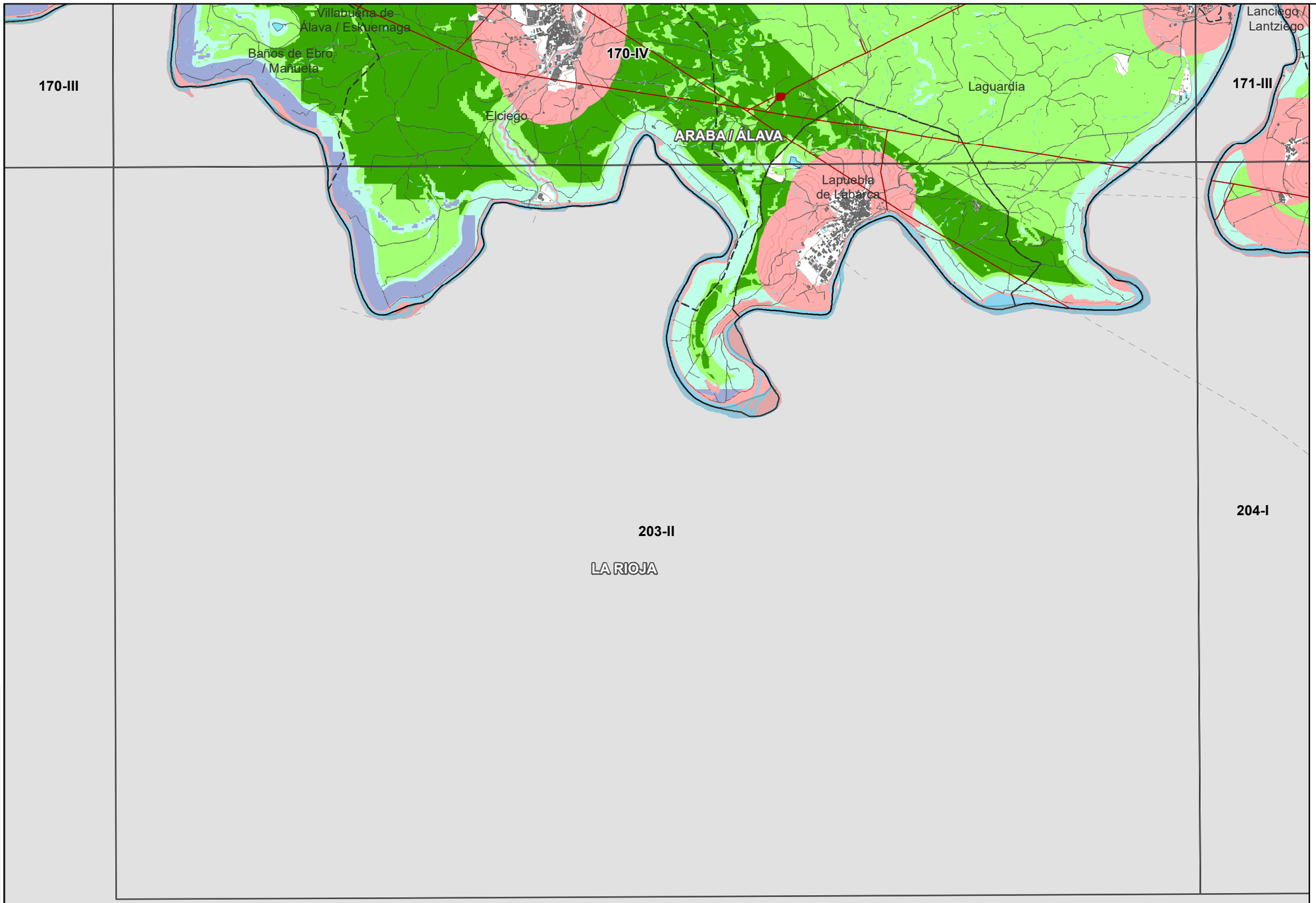

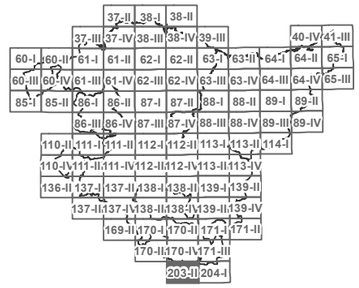

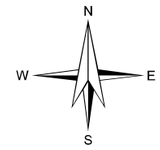

LEYENDA

ZONAS DE LOCALIZACIÓN SELECCIONADA

ZONAS DE EXCLUSIÓN

APTITUD

ALTA

MEDIA

BAJA

MUY BAJA

BASE CARTOGRÁFICA

PARQUE EÓLICOS EXISTENTES

SUBESTACIÓN ELÉCTRICA

INFRAESTRUCTURA ELÉCTRICA

RADAR METEOROLÓGICO

LÍMITES MUNICIPALES

CODE:

PLANO: INICIAL. PROVISIONAL. DEFINITIVO

NRO.	FECHA	DESCRIPCION	A.L.S. REAL	M.C.G. COMP.	M.C.G. APROB.

EUSKO JAURLARITZA GOBIERNO VASCO
INDUSTRIA, TRANTSIZIO ENERGETIKO ETA JASANGARRITASUN SAILA
DEPARTAMENTO DE INDUSTRIA, TRANSICIÓN ENERGÉTICA Y SOSTENIBILIDAD

PROYECTO
ASISTENCIA TÉCNICA PARA LA ELABORACIÓN Y TRAMITACIÓN DEL PLAN TERRITORIAL SECTORIAL DE ENERGÍAS RENOVABLES EN EUSKADI.
NÚMERO DE EXPEDIENTE: DESMA/010SV/2022.
Código: P1744A

AUTOR
saitec engineering
aytasa abogados y técnicos asociados S.L.

ESCALA
1:51.030
Numérica
500 0 500 1.000 1.500 m
Gráfica
Original UNE A-3

FECHA
NOVIEMBRE 2024

TÍTULO DEL PLANO
Título: PLANOS DE ORDENACIÓN TERRITORIAL
ZONIFICACIÓN ENERGÍA EÓLICA
DETALLE ZONIFICACIÓN CONJUNTA ENERGÍA EÓLICA

NOMBRE DEL PLANO

N° PLANO 1.2.4

Nº HOJA 87

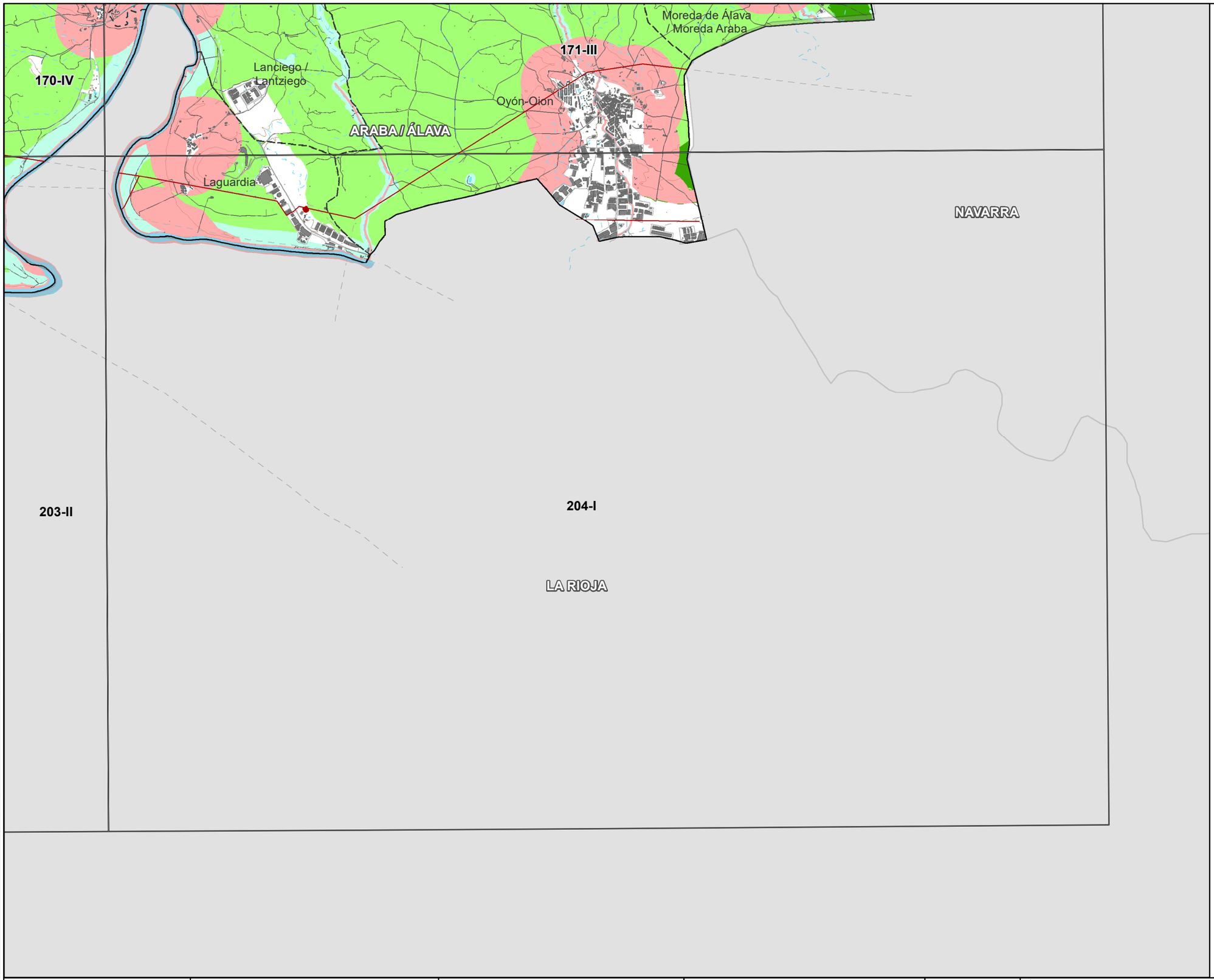

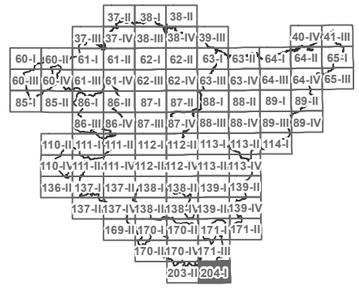

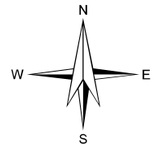

LEYENDA

- ZONAS DE LOCALIZACIÓN SELECCIONADA
- ZONAS DE EXCLUSIÓN

APTITUD

- ALTA
- MEDIA
- BAJA
- MUY BAJA

BASE CARTOGRÁFICA

- PARQUE EÓLICOS EXISTENTES
- SUBESTACIÓN ELÉCTRICA
- INFRAESTRUCTURA ELÉCTRICA
- RADAR METEOROLÓGICO
- LÍMITES MUNICIPALES

CODE:

PLANO: ☐ INICIAL ■ PROVISIONAL ☐ DEFINITIVO

VER.	FECHA	DESCRIPCIÓN	REVIS.	M.C.D. COMP.	M.C.D. PROD.
			A.L.Z.	M.C.D.	M.C.D.

EUSKO JAURLARITZA GOBIERNO VASCO
INDUSTRIA, TRANTZIZIO ENERGETIKO SAILA / INDUSTRIA, TRANSICIÓN ENERGÉTICA Y SOSTENIBILIDAD

PROYECTO
ASISTENCIA TÉCNICA PARA LA ELABORACIÓN Y TRAMITACIÓN DEL PLAN TERRITORIAL SECTORIAL DE ENERGÍAS RENOVABLES EN EUSKADI.
NÚMERO DE EXPEDIENTE: DESMA/010SV/2022.
Código: P1744A

AUTOR
saitec engineering
aytasa abogados y técnicos asociados S.L.

ESCALA
1:51.100 Numérica
500 0 500 1.000 1.500 m
Gráfica Original UNE A-3

FECHA
NOVIEMBRE 2024

TÍTULO DEL PLANO
Título: PLANOS DE ORDENACIÓN TERRITORIAL
ZONIFICACIÓN ENERGÍA EÓLICA
DETALLE ZONIFICACIÓN CONJUNTA ENERGÍA EÓLICA

NOMBRE DEL PLANO

Nº PLANO	Nº HOJA
1.2.4	88

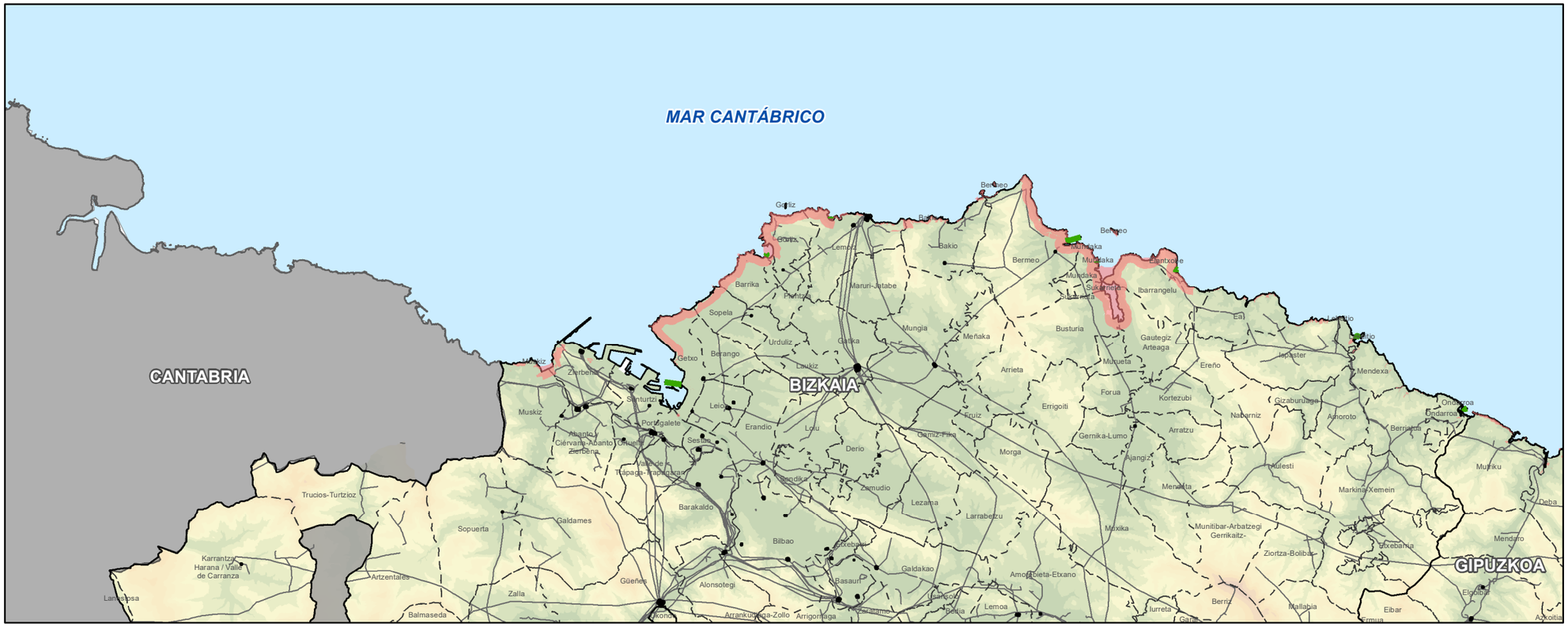

LEYENDA

PROPUESTA DE NUEVA ZONIFICACIÓN

- ZONAS DE LOCALIZACIÓN SELECCIONADA
- ZONAS DE EXCLUSIÓN

BASE CARTOGRÁFICA

- SUBESTACIÓN ELÉCTRICA
- INFRAESTRUCTURA ELÉCTRICA
- LÍMITES MUNICIPALES
- LÍMITE TERRITORIAL

CODE:

PLANO: ☐ INICIAL ■ PROVISIONAL ☐ DEFINITIVO

REV.	FECHA	DESCRIPCIÓN	A.T.S.	M.C.D.	M.C.D.

EUSKO JAURLARITZA GOBIERNO VASCO
INDUSTRIA, TRANTZIZIO ENERGETIKO ETA JASANGARRITA SUN SAILA
DEPARTAMENTO DE INDUSTRIA, TRANSICIÓN ENERGÉTICA Y SOSTENIBILIDAD

PROYECTO
ASISTENCIA TÉCNICA PARA LA ELABORACIÓN Y TRAMITACIÓN DEL PLAN TERRITORIAL SECTORIAL DE ENERGÍAS RENOVABLES EN EUSKADI.
NÚMERO DE EXPEDIENTE: DESMA/010SV/2022.
Código: P1744A

AUTOR
saitec engineering
aytasa abogados y técnicos asociados S.L.

ESCALA
1:300.000 Numérica
2.900 0 2.900 5.800 8.700 m
Gráfica Original UNE A-3

FECHA
NOVIEMBRE 2024

TÍTULO DEL PLANO
Título: PLANOS DE ORDENACIÓN TERRITORIAL
ENERGÍA OCEÁNICA

NOMBRE DEL PLANO

Nº PLANO	Nº HOJA
1.3.1	1 DE 1

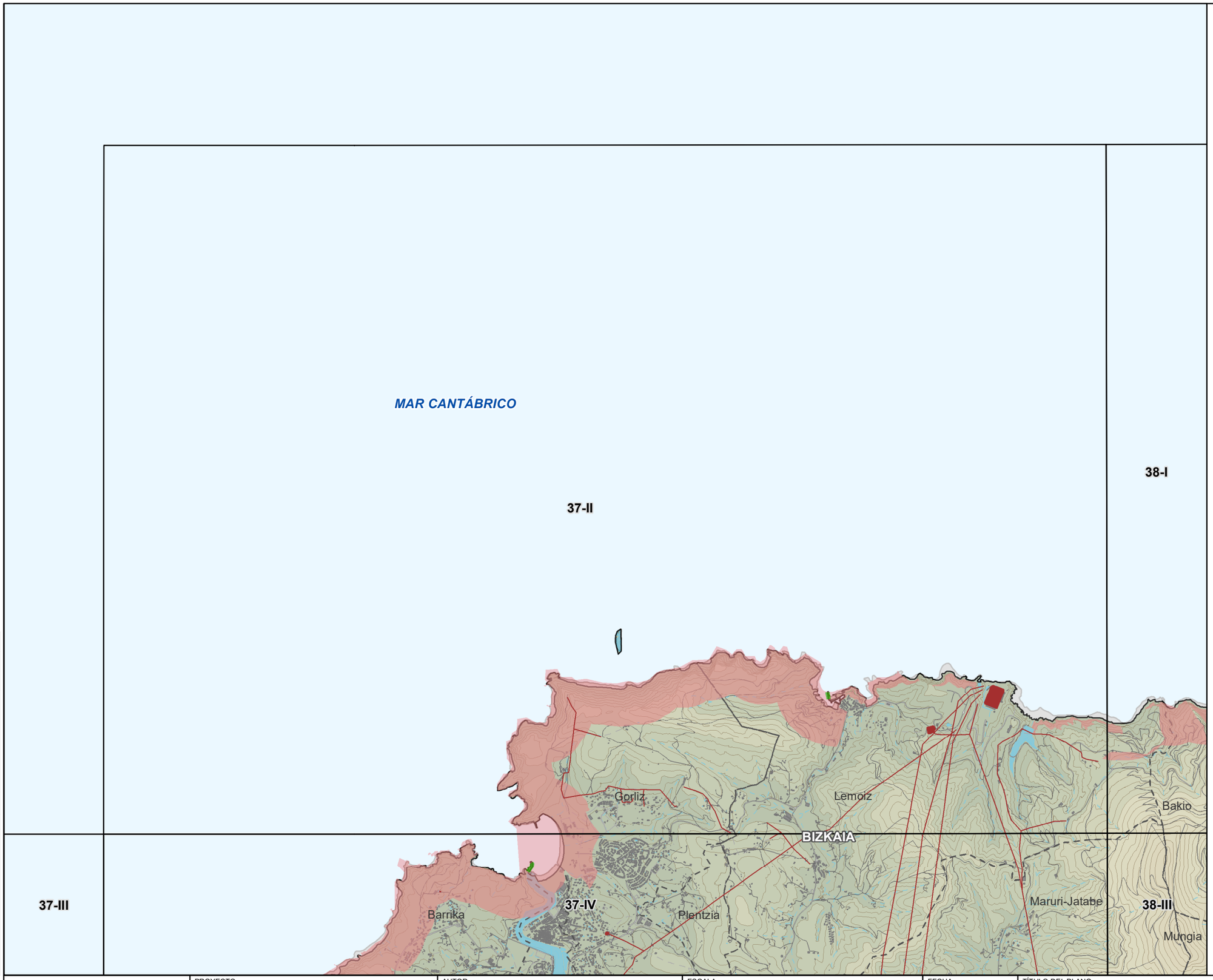

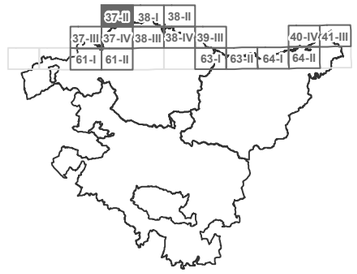

LEYENDA

PROPUESTA DE NUEVA ZONIFICACIÓN

ZONAS DE LOCALIZACIÓN SELECCIONADA

ZONAS DE EXCLUSIÓN

BASE CARTOGRÁFICA

SUBESTACIÓN ELÉCTRICA

INFRAESTRUCTURA ELÉCTRICA

LÍMITES MUNICIPALES

VER.	FECHA	DESCRIPCION	A.L.S. REAL	M.C.D. COMP.	M.C.D. APROB.

CODE:

PLANO: INICIAL / PROVISIONAL / DEFINITIVO

EUSKO JAURLARITZA — INDUSTRIA, TRANSIZIO ENERGETIKO ETA JASANGARRITASUN SAILA

GOBIERNO VASCO — DEPARTAMENTO DE INDUSTRIA, TRANSICIÓN ENERGÉTICA Y SOSTENIBILIDAD

PROYECTO
ASISTENCIA TÉCNICA PARA LA ELABORACIÓN Y TRAMITACIÓN DEL PLAN TERRITORIAL SECTORIAL DE ENERGÍAS RENOVABLES EN EUSKADI.
NÚMERO DE EXPEDIENTE: DESMA/010SV/2022.
Código: P1744A

AUTOR
saitec engineering
aytasa abogados y técnicos asociados S.L.

ESCALA
1:50.000 — Numérica
490 0 490 980 1.470 m — Gráfica — Original UNE A-3

FECHA
NOVIEMBRE 2024

TÍTULO DEL PLANO
Título: PLANOS DE ORDENACIÓN TERRITORIAL
DETALLE ENERGÍA OCEÁNICA

NOMBRE DEL PLANO

N° PLANO: 1.3.2

Nº HOJA: 1 DE 16

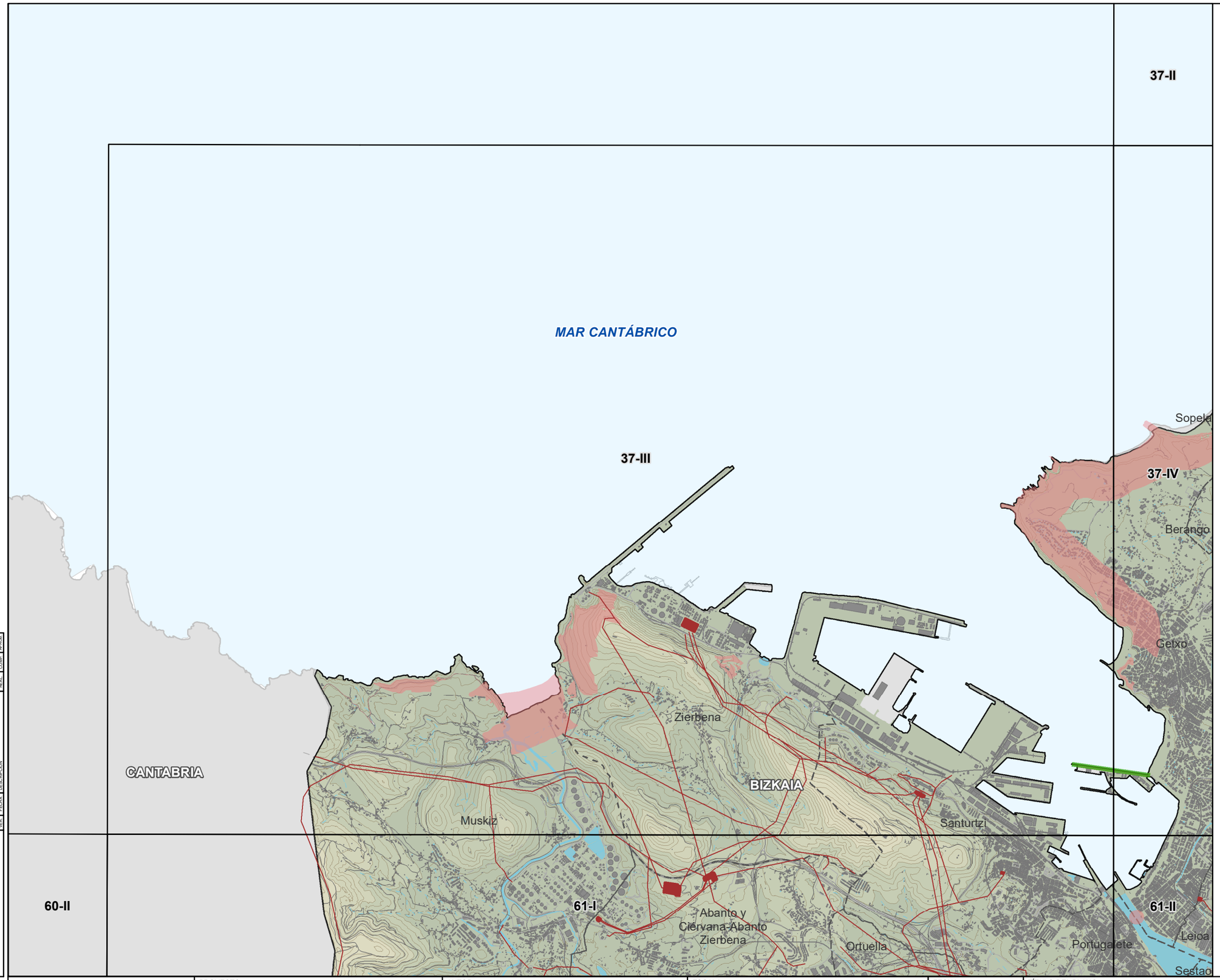

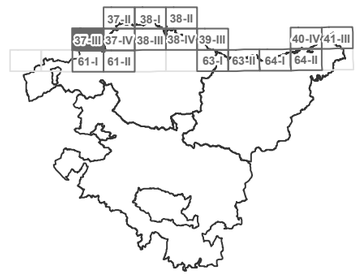

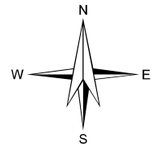

LEYENDA

PROPUESTA DE NUEVA ZONIFICACIÓN

- ZONAS DE LOCALIZACIÓN SELECCIONADA
- ZONAS DE EXCLUSIÓN

BASE CARTOGRÁFICA

- SUBESTACIÓN ELÉCTRICA
- INFRAESTRUCTURA ELÉCTRICA
- LÍMITES MUNICIPALES

CODE:

PLANO: ☐ INICIAL ■ PROVISIONAL ☐ DEFINITIVO

NÚM.	FECHA	DESCRIPCIÓN	A.L.S.	M.C.G.	M.C.G.
			REAL	COMP.	APROB.

EUSKO JAURLARITZA GOBIERNO VASCO
INDUSTRIA, TRANTSIZIO ENERGETIKO ETA JASANGARRITASUN SAILA
DEPARTAMENTO DE INDUSTRIA, TRANSICIÓN ENERGÉTICA Y SOSTENIBILIDAD

PROYECTO
ASISTENCIA TÉCNICA PARA LA ELABORACIÓN Y TRAMITACIÓN DEL PLAN TERRITORIAL SECTORIAL DE ENERGÍAS RENOVABLES EN EUSKADI.
NÚMERO DE EXPEDIENTE: DESMA/010SV/2022.
Código: P1744A

AUTOR
saitec engineering
aytasa abogados y técnicos asociados S.L.

ESCALA
1:50.000 Numérica
490 0 490 980 1.470 m
Gráfica
Original UNE A-3

FECHA
NOVIEMBRE 2024

TÍTULO DEL PLANO
Título: PLANOS DE ORDENACIÓN TERRITORIAL
DETALLE ENERGÍA OCEÁNICA

NOMBRE DEL PLANO

Nº PLANO	Nº HOJA
1.3.2	2 DE 16

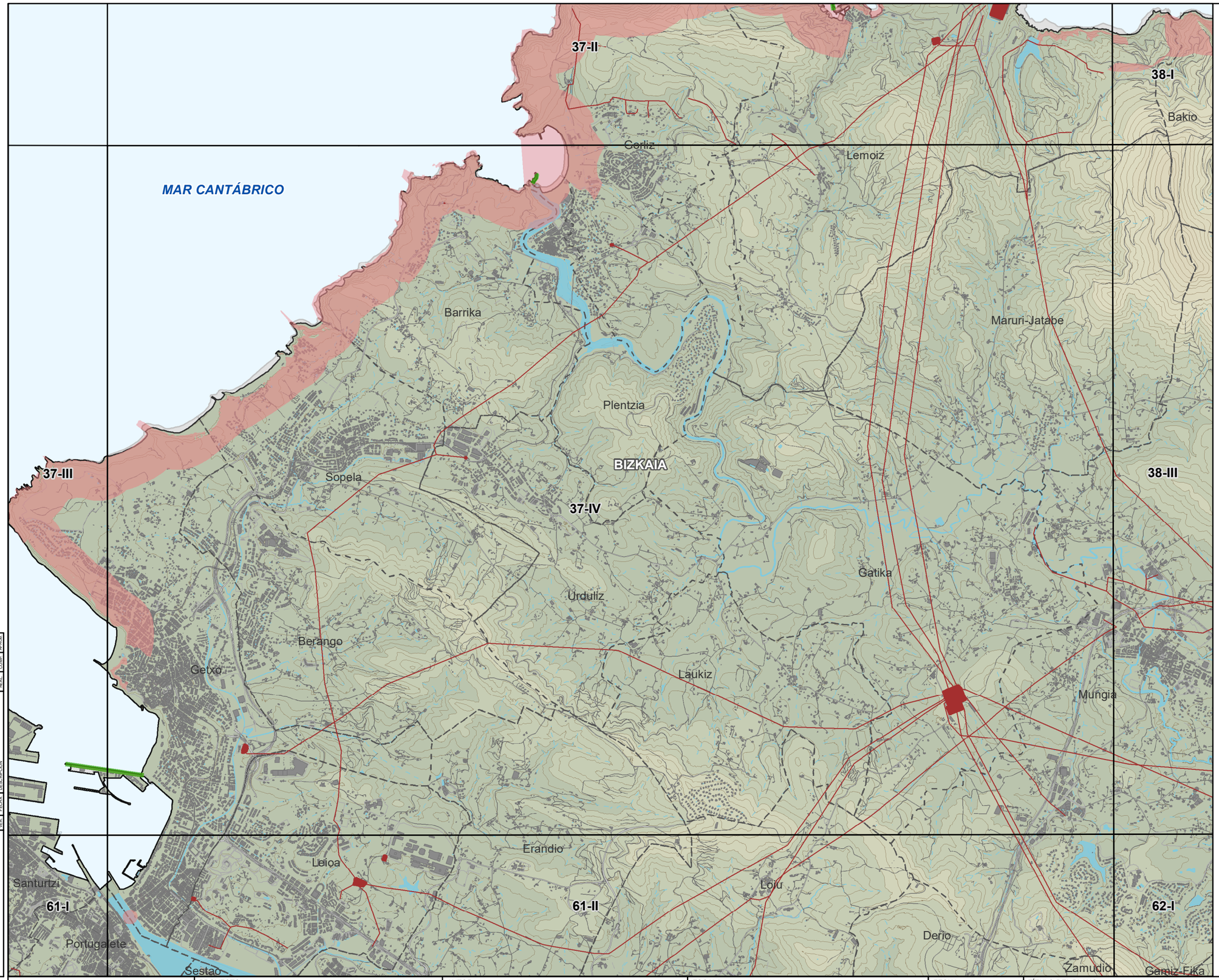

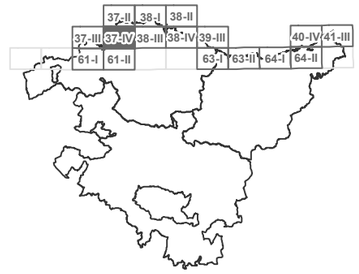

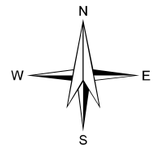

LEYENDA

PROPUESTA DE NUEVA ZONIFICACIÓN

- ZONAS DE LOCALIZACIÓN SELECCIONADA
- ZONAS DE EXCLUSIÓN

BASE CARTOGRÁFICA

- SUBESTACIÓN ELÉCTRICA
- INFRAESTRUCTURA ELÉCTRICA
- LÍMITES MUNICIPALES

CODE:

PLANO: ☐ INICIAL ■ PROVISIONAL ☐ DEFINITIVO

VER.	FECHA	DESCRIPCIÓN	A.S.S.	M.C.G.	M.C.G.

EUSKO JAURLARITZA GOBIERNO VASCO
INDUSTRIA, TRANTSIZIO ENERGETIKO ETA JASANGARRITASUN SAILA
DEPARTAMENTO DE INDUSTRIA, TRANSICIÓN ENERGÉTICA Y SOSTENIBILIDAD

PROYECTO
ASISTENCIA TÉCNICA PARA LA ELABORACIÓN Y TRAMITACIÓN DEL PLAN TERRITORIAL SECTORIAL DE ENERGÍAS RENOVABLES EN EUSKADI.
NÚMERO DE EXPEDIENTE: DESMA/010SV/2022.
Código: P1744A

AUTOR
saitec engineering
aytasa abogados y técnicos asociados S.L.

ESCALA
1:50.000 Numérica
490 0 490 980 1.470 m
Gráfica
Original UNE A-3

FECHA
NOVIEMBRE 2024

TÍTULO DEL PLANO
Título: PLANOS DE ORDENACIÓN TERRITORIAL
DETALLE ENERGÍA OCEÁNICA

NOMBRE DEL PLANO

Nº PLANO	Nº HOJA
1.3.2	3 DE 16

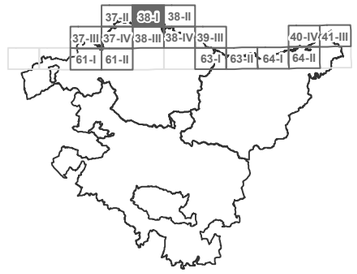

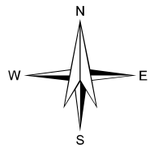

LEYENDA

PROPUESTA DE NUEVA ZONIFICACIÓN

- ZONAS DE LOCALIZACIÓN SELECCIONADA
- ZONAS DE EXCLUSIÓN

BASE CARTOGRÁFICA

- SUBESTACIÓN ELÉCTRICA
- INFRAESTRUCTURA ELÉCTRICA
- LÍMITES MUNICIPALES

MAR CANTÁBRICO

37-II

38-I

38-II

BIZKAIA

Lemoiz

Bakio

Bermeo

37-IV

Maruri-Jatabe

Mungia

38-III

Mundaka

38-IV

Ibarrangelu

VER.	FECHA	DESCRIPCIÓN	A.E.S.	M.C.D.	M.C.D.

CODE:

PLANO: ☐ INICIAL ■ PROVISIONAL ☐ DEFINITIVO

EUSKO JAURLARITZA GOBIERNO VASCO
INDUSTRIA, TRANTSIZIO ENERGETIKO ETA JASANGARRITASUN SAILA
DEPARTAMENTO DE INDUSTRIA, TRANSICIÓN ENERGÉTICA Y SOSTENIBILIDAD

PROYECTO
ASISTENCIA TÉCNICA PARA LA ELABORACIÓN Y TRAMITACIÓN DEL PLAN TERRITORIAL SECTORIAL DE ENERGÍAS RENOVABLES EN EUSKADI.
NÚMERO DE EXPEDIENTE: DESMA/010SV/2022.
Código: P1744A

AUTOR
saitec engineering
aytasa abogados y técnicos asociados S.L.

ESCALA
1:50.000
Numérica
490 0 490 980 1.470 m
Gráfica
Original UNE A-3

FECHA
NOVIEMBRE 2024

TÍTULO DEL PLANO
Título: PLANOS DE ORDENACIÓN TERRITORIAL
DETALLE ENERGÍA OCEÁNICA

NOMBRE DEL PLANO

Nº PLANO	Nº HOJA
1.3.2	4 DE 16

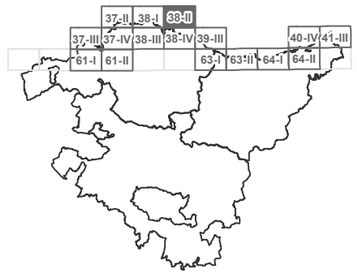

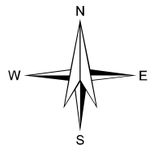

38-I

MAR CANTÁBRICO

38-II

Bermeo

38-III

BIZKAIA

Elantxobe

Ibarrangelu

Mundaka

38-IV

39-III

LEYENDA

PROPUESTA DE NUEVA ZONIFICACIÓN

- ZONAS DE LOCALIZACIÓN SELECCIONADA
- ZONAS DE EXCLUSIÓN

BASE CARTOGRÁFICA

- SUBESTACIÓN ELÉCTRICA
- INFRAESTRUCTURA ELÉCTRICA
- LÍMITES MUNICIPALES

CODE:

PLANO: ☐ INICIAL ■ PROVISIONAL ☐ DEFINITIVO

REV.	FECHA	DESCRIPCIÓN	A.L.S.	M.C.D.	M.C.G.
			REV.	COMP.	APROB.

EUSKO JAURLARITZA GOBIERNO VASCO
INDUSTRIA, TRANTSIZIO ENERGETIKO ETA JASANGARRITASUN SAILA
DEPARTAMENTO DE INDUSTRIA, TRANSICIÓN ENERGÉTICA Y SOSTENIBILIDAD

PROYECTO
ASISTENCIA TÉCNICA PARA LA ELABORACIÓN Y TRAMITACIÓN DEL PLAN TERRITORIAL SECTORIAL DE ENERGÍAS RENOVABLES EN EUSKADI.
NÚMERO DE EXPEDIENTE: DESMA/010SV/2022.
Código: P1744A

AUTOR
saitec engineering
aytasa abogados y técnicos asociados S.L.

ESCALA
1:50.000
490 0 490 980 1.470 m
Numérica
Gráfica
Original UNE A-3

FECHA
NOVIEMBRE 2024

TÍTULO DEL PLANO
Título: PLANOS DE ORDENACIÓN TERRITORIAL
DETALLE ENERGÍA OCEÁNICA

NOMBRE DEL PLANO

N° PLANO 1.3.2

Nº HOJA 5 DE 16

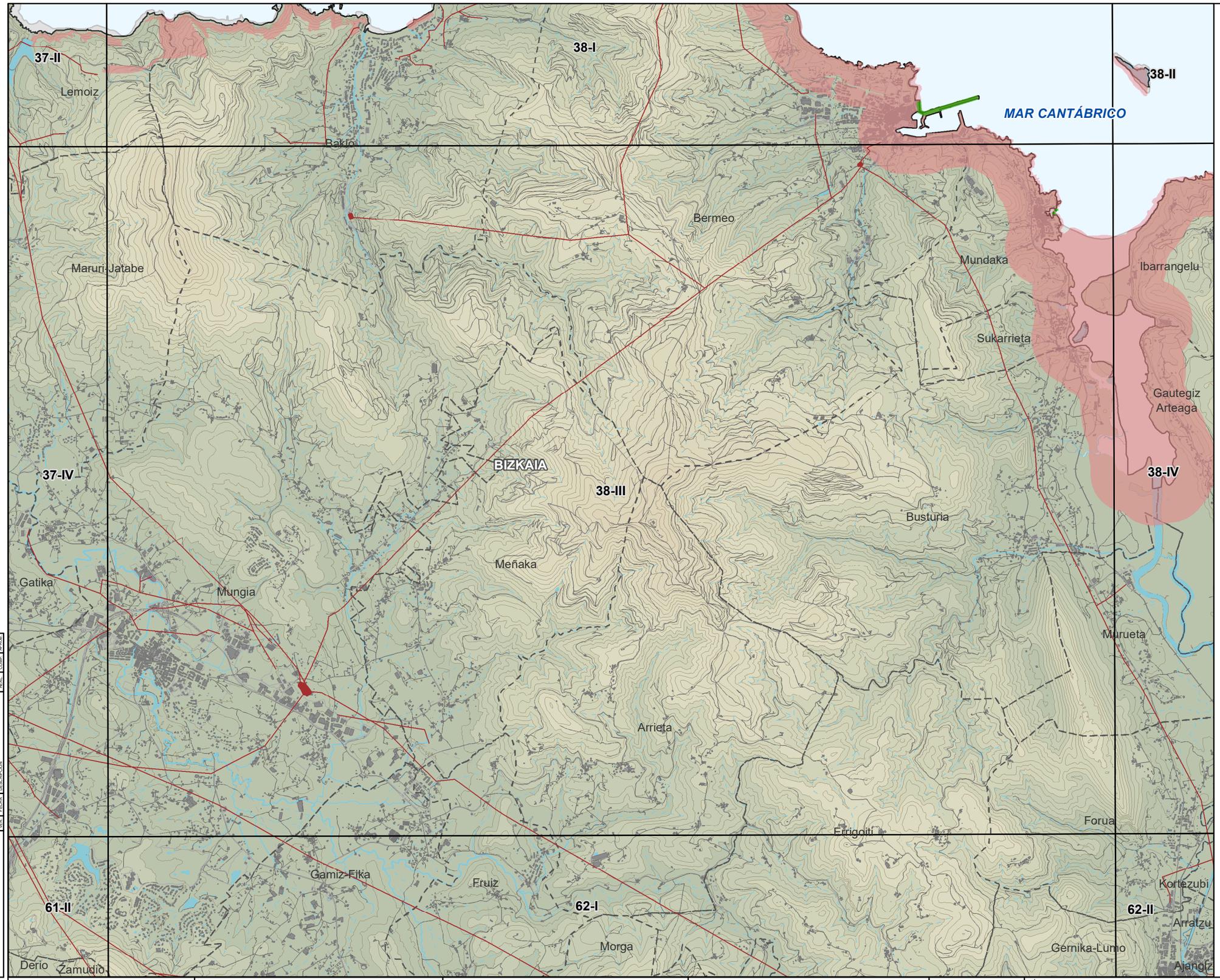

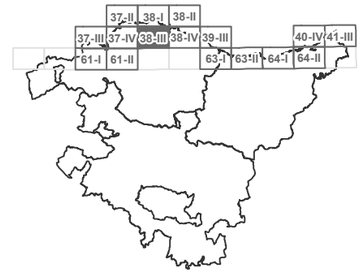

LEYENDA

PROPUESTA DE NUEVA ZONIFICACIÓN

- ZONAS DE LOCALIZACIÓN SELECCIONADA
- ZONAS DE EXCLUSIÓN

BASE CARTOGRÁFICA

- SUBESTACIÓN ELÉCTRICA
- INFRAESTRUCTURA ELÉCTRICA
- LÍMITES MUNICIPALES

CODE:	REV.	FECHA	DESCRIPCIÓN	A.I.S.	M.C.D.	M.C.G.
PLANO: ☐ INICIAL ■ PROVISIONAL ☐ DEFINITIVO				REAL	CORP.	PROG.

EUSKO JAURLARITZA GOBIERNO VASCO
INDUSTRIA, TRANTZIZIO ENERGETIKO ETA JASANGARRITASUN SAILA
DEPARTAMENTO DE INDUSTRIA, TRANSICIÓN ENERGÉTICA Y SOSTENIBILIDAD

PROYECTO
ASISTENCIA TÉCNICA PARA LA ELABORACIÓN Y TRAMITACIÓN DEL PLAN TERRITORIAL SECTORIAL DE ENERGÍAS RENOVABLES EN EUSKADI.
NÚMERO DE EXPEDIENTE: DESMA/010SV/2022.
Código: P1744A

AUTOR
saitec engineering
aytasa abogados y técnicos asociados S.L.

ESCALA
1:50.000
490 0 490 980 1.470 m
Numérica Gráfica Original UNE A-3

FECHA
NOVIEMBRE 2024

TÍTULO DEL PLANO
Título: PLANOS DE ORDENACIÓN TERRITORIAL
DETALLE ENERGÍA OCEÁNICA

NOMBRE DEL PLANO

Nº PLANO	Nº HOJA
1.3.2	6 DE 16

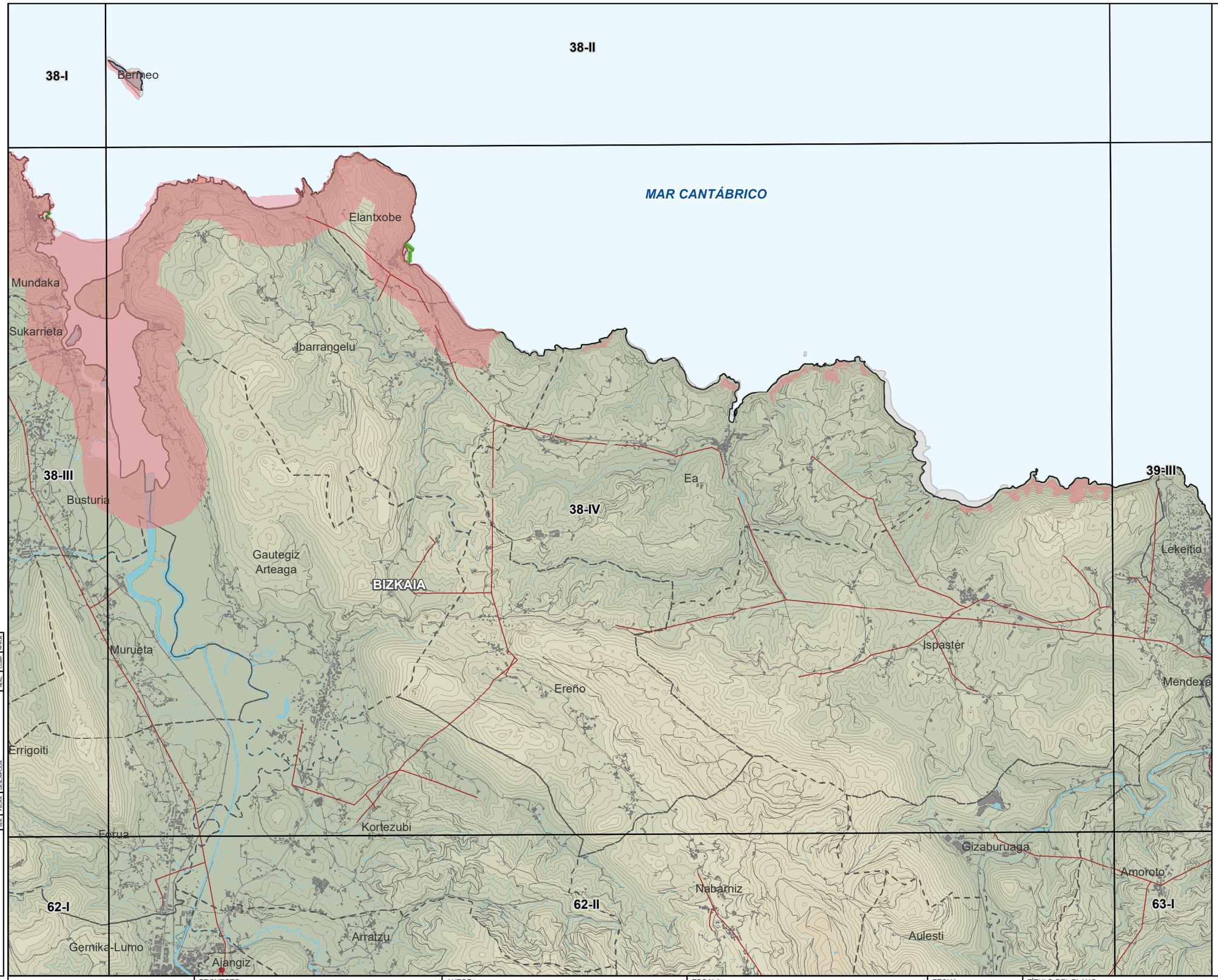

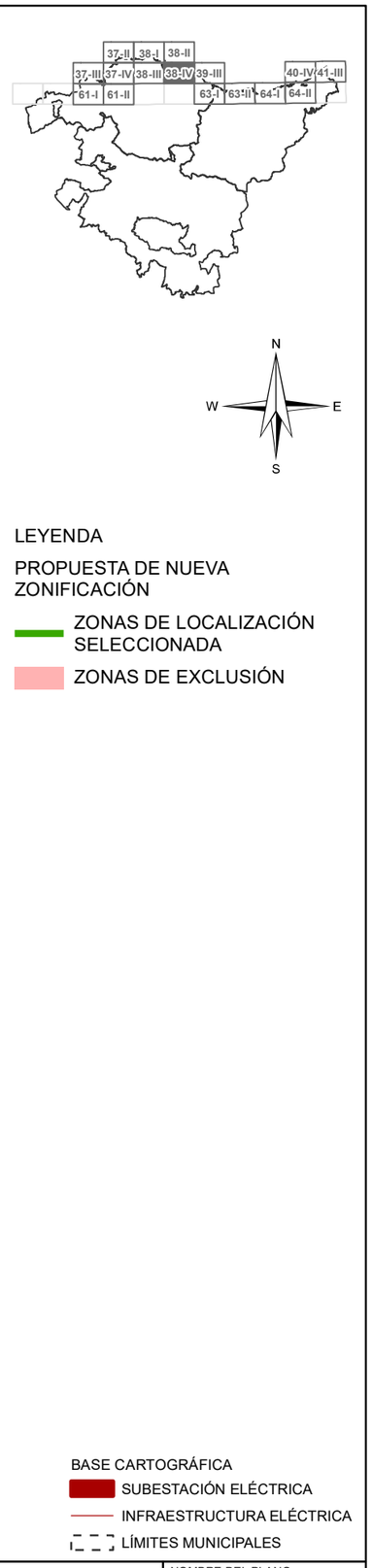

LEYENDA

PROPUESTA DE NUEVA ZONIFICACIÓN

ZONAS DE LOCALIZACIÓN SELECCIONADA

ZONAS DE EXCLUSIÓN

BASE CARTOGRÁFICA

SUBESTACIÓN ELÉCTRICA

INFRAESTRUCTURA ELÉCTRICA

LÍMITES MUNICIPALES

VER.	FECHA	DESCRIPCION	REAL	COMP	APROB
			A.L.S.	M.C.D.	M.C.D.

CODE:

PLANO: INICIAL / PROVISIONAL / DEFINITIVO

EUSKO JAURLARITZA — INDUSTRIA, TRANTSIZIO ENERGETIKO ETA JASANGARRITA SUN SAILA

GOBIERNO VASCO — DEPARTAMENTO DE INDUSTRIA, TRANSICIÓN ENERGÉTICA Y SOSTENIBILIDAD

PROYECTO

ASISTENCIA TÉCNICA PARA LA ELABORACIÓN Y TRAMITACIÓN DEL PLAN TERRITORIAL SECTORIAL DE ENERGÍAS RENOVABLES EN EUSKADI.
NÚMERO DE EXPEDIENTE: DESMA/010SV/2022.

Código: P1744A

AUTOR

saitec engineering — aytasa abogados y técnicos asociados S.L.

ESCALA

1:50.000 — Numérica

490 0 490 980 1.470 m — Gráfica — Original UNE A-3

FECHA

NOVIEMBRE 2024

TÍTULO DEL PLANO

Título: PLANOS DE ORDENACIÓN TERRITORIAL
DETALLE ENERGÍA OCEÁNICA

NOMBRE DEL PLANO

N° PLANO: 1.3.2

Nº HOJA: 7 DE 16

38-II

38-IV

39-III

63-II

62-II

63-I

MAR CANTÁBRICO

Lekeitio

Ispaster

BIZKAIA

Mendexa

Gizaburuaga

Amoroto

Berriatua

Ondarroa

Mutriku

GIPUZKOA

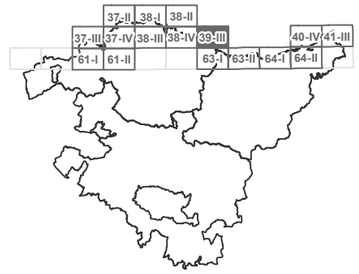

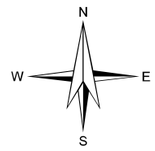

LEYENDA

PROPUESTA DE NUEVA ZONIFICACIÓN

ZONAS DE LOCALIZACIÓN SELECCIONADA

ZONAS DE EXCLUSIÓN

BASE CARTOGRÁFICA

SUBESTACIÓN ELÉCTRICA

INFRAESTRUCTURA ELÉCTRICA

LÍMITES MUNICIPALES

CODE:

PLANO: ☐ INICIAL ■ PROVISIONAL ☐ DEFINITIVO

MES	FECHA	DESCRIPCION	A.I.S.	REAL	M.C.G.	COMP.	M.C.G.	APROB.

EUSKO JAURLARITZA GOBIERNO VASCO
INDUSTRIA, TRANTZIZIO ENERGETIKO ETA JASANGARRITASUN SAILA
DEPARTAMENTO DE INDUSTRIA, TRANSICIÓN ENERGÉTICA Y SOSTENIBILIDAD

PROYECTO
ASISTENCIA TÉCNICA PARA LA ELABORACIÓN Y TRAMITACIÓN DEL PLAN TERRITORIAL SECTORIAL DE ENERGÍAS RENOVABLES EN EUSKADI.
NÚMERO DE EXPEDIENTE: DESMA/010SV/2022.
Código: P1744A

AUTOR
saitec engineering
aytasa abogados y técnicos asociados S.L.

ESCALA
1:50.000 Numérica
490 0 490 980 1.470 m
Gráfica
Original UNE A-3

FECHA
NOVIEMBRE 2024

TÍTULO DEL PLANO
Título: PLANOS DE ORDENACIÓN TERRITORIAL
DETALLE ENERGÍA OCEÁNICA

NOMBRE DEL PLANO

N° PLANO 1.3.2

Nº HOJA 8 DE 16

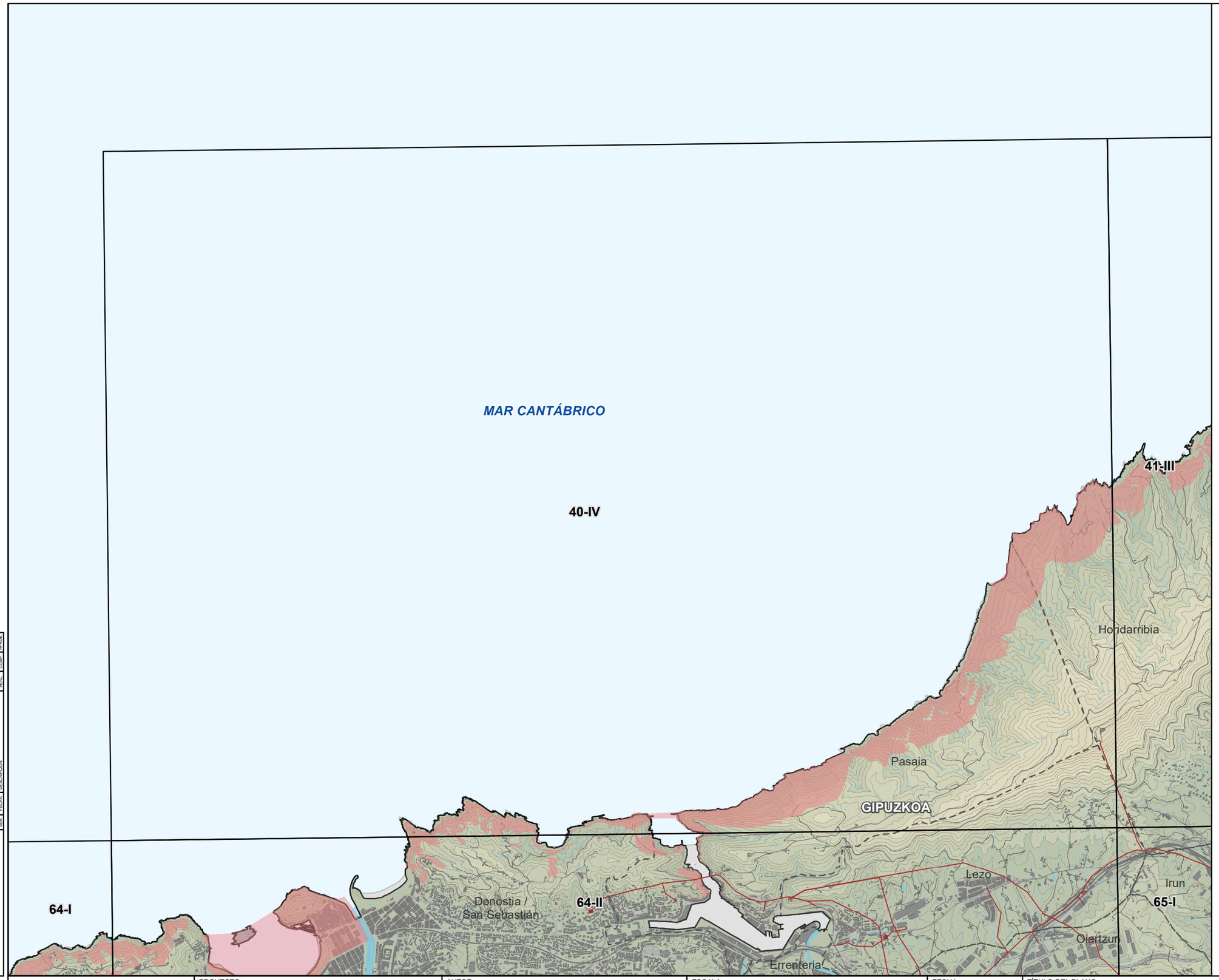

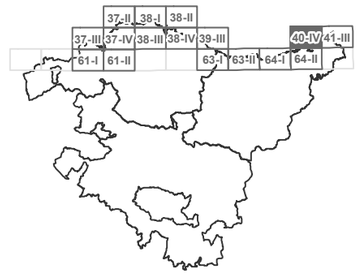

LEYENDA

PROPUESTA DE NUEVA ZONIFICACIÓN

- ZONAS DE LOCALIZACIÓN SELECCIONADA
- ZONAS DE EXCLUSIÓN

BASE CARTOGRÁFICA

- SUBESTACIÓN ELÉCTRICA
- INFRAESTRUCTURA ELÉCTRICA
- LÍMITES MUNICIPALES

CODE:

PLANO: INICIAL / PROVISIONAL / DEFINITIVO

VER.	FECHA	DESCRIPCION	A.L.S. REAL	M.C.D. COMP	M.C.D. APROB

EUSKO JAURLARITZA — INDUSTRIA, TRANTSIZIO ENERGETIKO ETA JASANGARRITASUN SAILA

GOBIERNO VASCO — DEPARTAMENTO DE INDUSTRIA, TRANSICIÓN ENERGÉTICA Y SOSTENIBILIDAD

PROYECTO
ASISTENCIA TÉCNICA PARA LA ELABORACIÓN Y TRAMITACIÓN DEL PLAN TERRITORIAL SECTORIAL DE ENERGÍAS RENOVABLES EN EUSKADI.
NÚMERO DE EXPEDIENTE: DESMA/010SV/2022.
Código: P1744A

AUTOR
saitec engineering
aytasa abogados y técnicos asociados S.L.

ESCALA
1:50.000 — Numérica
490 0 490 980 1.470 m — Gráfica — Original UNE A-3

FECHA
NOVIEMBRE 2024

TÍTULO DEL PLANO
Título: PLANOS DE ORDENACIÓN TERRITORIAL
DETALLE ENERGÍA OCEÁNICA

NOMBRE DEL PLANO

N° PLANO: 1.3.2

Nº HOJA: 9 DE 16

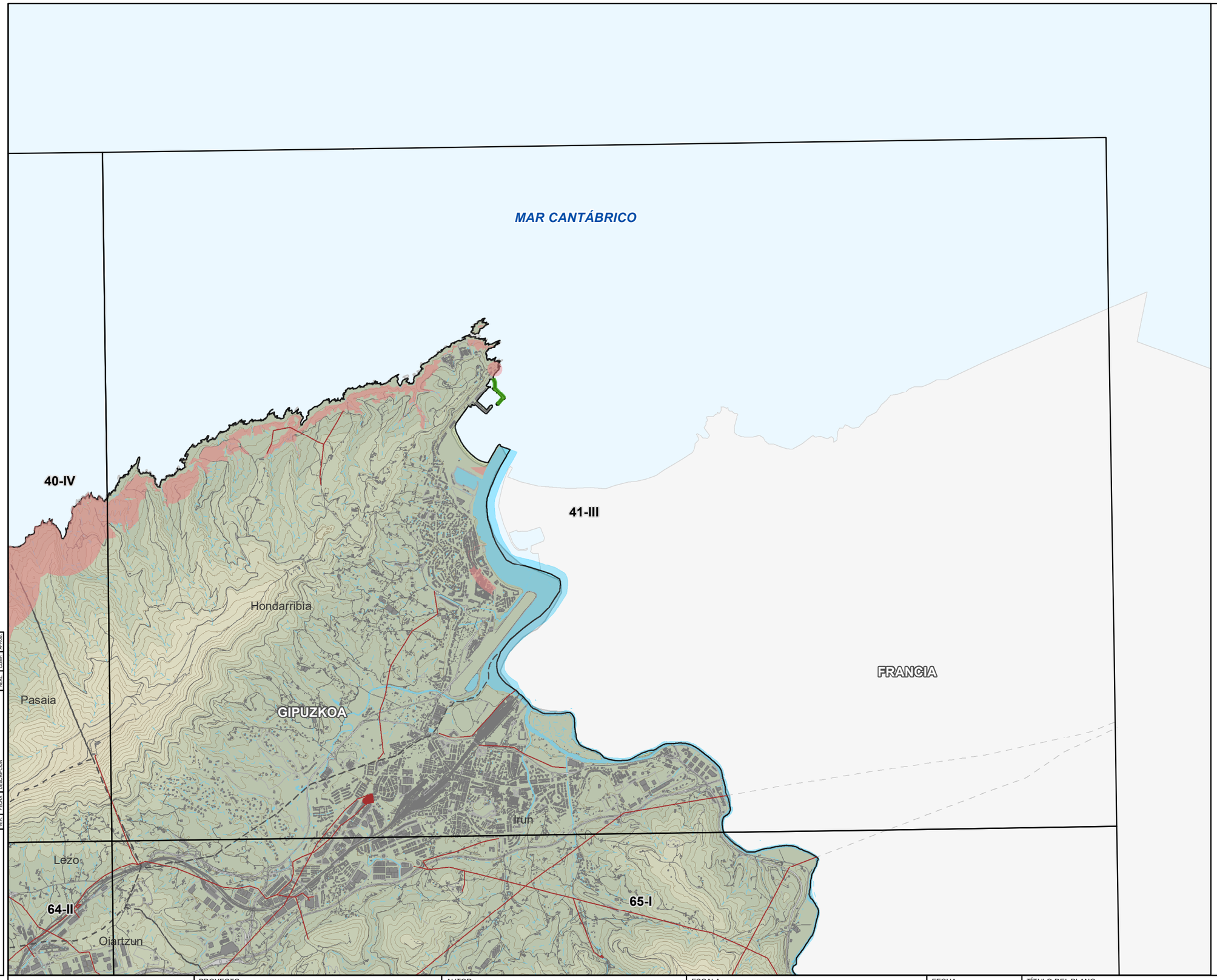

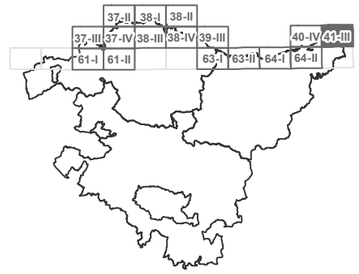

N
W
E
S

LEYENDA

PROPUESTA DE NUEVA ZONIFICACIÓN

ZONAS DE LOCALIZACIÓN SELECCIONADA

ZONAS DE EXCLUSIÓN

BASE CARTOGRÁFICA

SUBESTACIÓN ELÉCTRICA

INFRAESTRUCTURA ELÉCTRICA

LÍMITES MUNICIPALES

VER.	FECHA	DESCRIPCION	REAL	COMP	APROB
			A.L.S.	M.C.D.	M.C.D.

CODE:

PLANO: INICIAL / PROVISIONAL / DEFINITIVO

EUSKO JAURLARITZA — INDUSTRIA, TRANTSIZIO ENERGETIKO ETA JASANGARRITASUN SAILA

GOBIERNO VASCO — DEPARTAMENTO DE INDUSTRIA, TRANSICIÓN ENERGÉTICA Y SOSTENIBILIDAD

PROYECTO
ASISTENCIA TÉCNICA PARA LA ELABORACIÓN Y TRAMITACIÓN DEL PLAN TERRITORIAL SECTORIAL DE ENERGÍAS RENOVABLES EN EUSKADI.
NÚMERO DE EXPEDIENTE: DESMA/010SV/2022.
Código: P1744A

AUTOR
saitec engineering
aytasa abogados y técnicos asociados S.L.

ESCALA
1:50.000 — Numérica
490 0 490 980 1.470 m — Gráfica — Original UNE A-3

FECHA
NOVIEMBRE 2024

TÍTULO DEL PLANO
Título: PLANOS DE ORDENACIÓN TERRITORIAL
DETALLE ENERGÍA OCEÁNICA

NOMBRE DEL PLANO

N° PLANO: 1.3.2

Nº HOJA: 10 DE 16

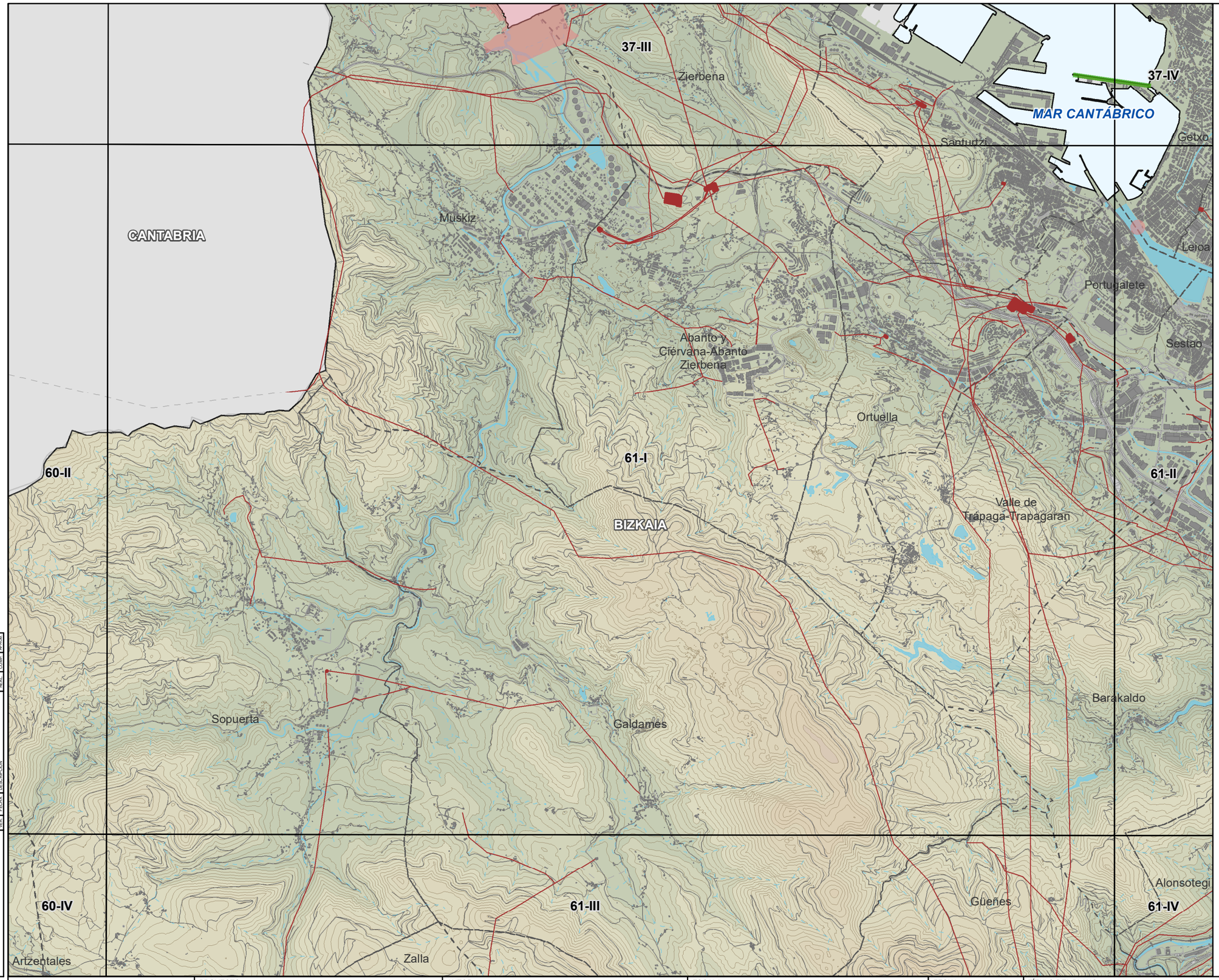

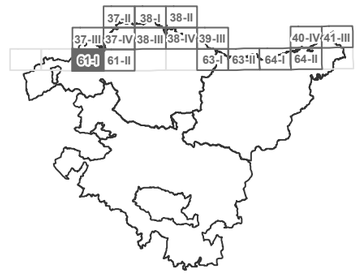

LEYENDA

PROPUESTA DE NUEVA ZONIFICACIÓN

- ZONAS DE LOCALIZACIÓN SELECCIONADA
- ZONAS DE EXCLUSIÓN

BASE CARTOGRÁFICA

- SUBESTACIÓN ELÉCTRICA
- INFRAESTRUCTURA ELÉCTRICA
- LÍMITES MUNICIPALES

CODE:

PLANO: ☐ INICIAL ■ PROVISIONAL ☐ DEFINITIVO

VER.	FECHA	DESCRIPCIÓN	REV.	A.I.S.	M.C.D.	M.C.D.
					COMP.	PROD.

EUSKO JAURLARITZA GOBIERNO VASCO
INDUSTRIA, TRANTSIZIO ENERGETIKO ETA JASANGARRITASUN SAILA
DEPARTAMENTO DE INDUSTRIA, TRANSICIÓN ENERGÉTICA Y SOSTENIBILIDAD

PROYECTO
ASISTENCIA TÉCNICA PARA LA ELABORACIÓN Y TRAMITACIÓN DEL PLAN TERRITORIAL SECTORIAL DE ENERGÍAS RENOVABLES EN EUSKADI.
NÚMERO DE EXPEDIENTE: DESMA/010SV/2022.
Código: P1744A

AUTOR
saitec engineering
aytasa abogados y técnicos asociados S.L.

ESCALA
1:50.000
Numérica
490 0 490 980 1.470 m
Gráfica
Original UNE A-3

FECHA
NOVIEMBRE 2024

TÍTULO DEL PLANO
Título: PLANOS DE ORDENACIÓN TERRITORIAL
DETALLE ENERGÍA OCEÁNICA

NOMBRE DEL PLANO

Nº PLANO	Nº HOJA
1.3.2	11 DE 16



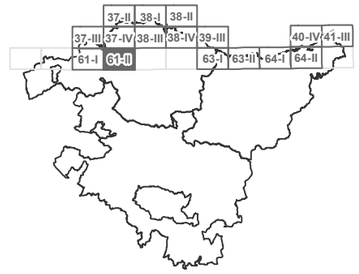

LEYENDA

PROPUESTA DE NUEVA ZONIFICACIÓN

- ZONAS DE LOCALIZACIÓN SELECCIONADA
- ZONAS DE EXCLUSIÓN

BASE CARTOGRÁFICA

- SUBESTACIÓN ELÉCTRICA
- INFRAESTRUCTURA ELÉCTRICA
- LÍMITES MUNICIPALES

REV.	FECHA	DESCRIPCIÓN	A.I.S	M.C.D.	M.C.G.
			REVI.	COMP.	APROB.

CODE:

PLANO: ☐ INICIAL ■ PROVISIONAL ☐ DEFINITIVO

EUSKO JAURLARITZA GOBIERNO VASCO
INDUSTRIA, TRANTSIZIO ENERGETIKO ETA JASANGARRITASUN SAILA
DEPARTAMENTO DE INDUSTRIA, TRANSICIÓN ENERGÉTICA Y SOSTENIBILIDAD

PROYECTO
ASISTENCIA TÉCNICA PARA LA ELABORACIÓN Y TRAMITACIÓN DEL PLAN TERRITORIAL SECTORIAL DE ENERGÍAS RENOVABLES EN EUSKADI.
NÚMERO DE EXPEDIENTE: DESMA/010SV/2022.
Código: P1744A

AUTOR
saitec engineering
aytasa abogados y técnicos asociados S.L.

ESCALA
1:50.000
490 0 490 980 1.470 m
Numérica
Gráfica
Original UNE A-3

FECHA
NOVIEMBRE 2024

TÍTULO DEL PLANO
Título: PLANOS DE ORDENACIÓN TERRITORIAL
DETALLE ENERGÍA OCEÁNICA

NOMBRE DEL PLANO

Nº PLANO	Nº HOJA
1.3.2	12 DE 16

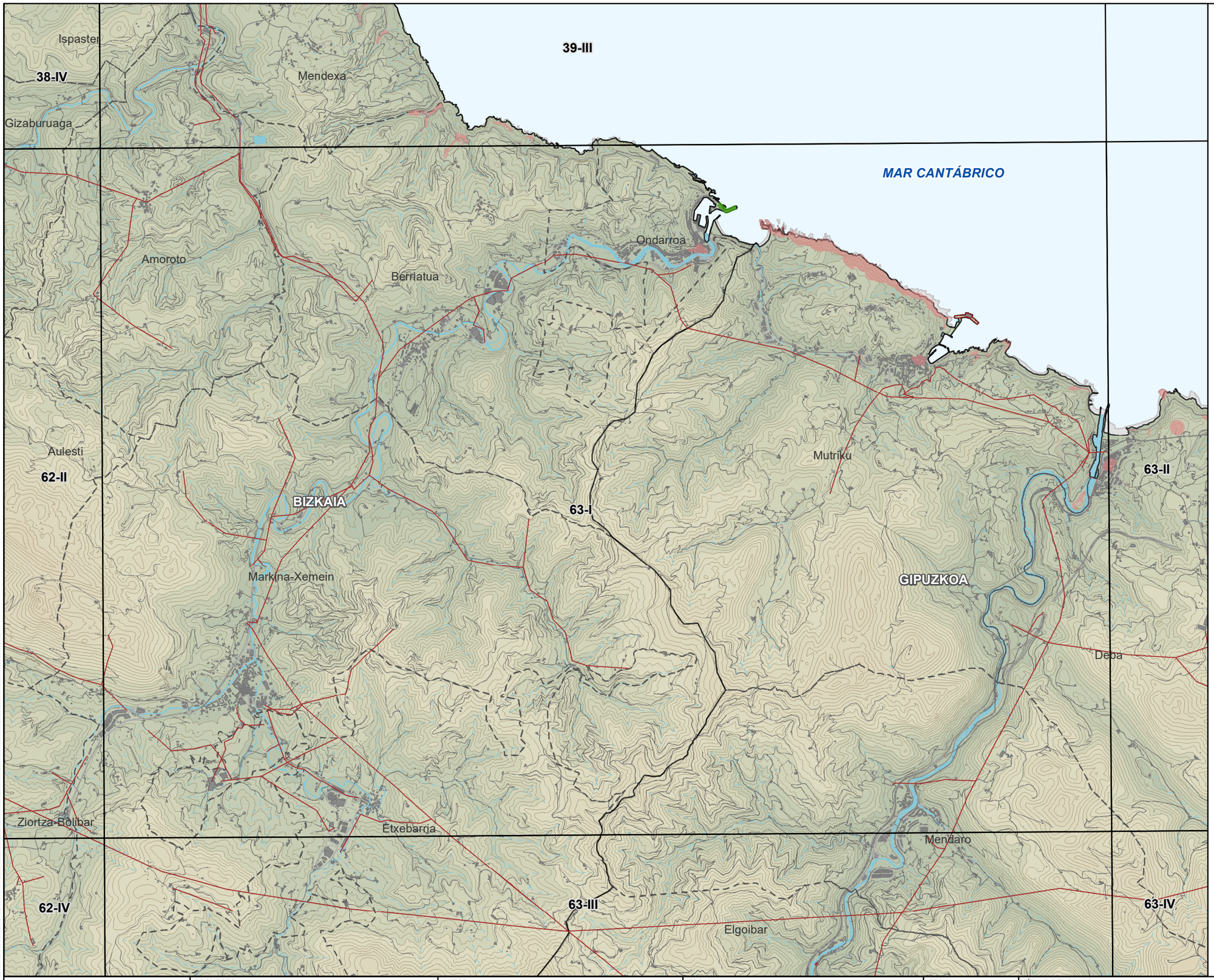

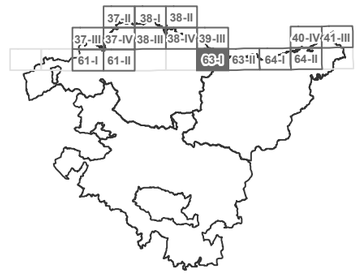

N
W
E
S

LEYENDA

PROPUESTA DE NUEVA ZONIFICACIÓN

ZONAS DE LOCALIZACIÓN SELECCIONADA

ZONAS DE EXCLUSIÓN

BASE CARTOGRÁFICA

SUBESTACIÓN ELÉCTRICA

INFRAESTRUCTURA ELÉCTRICA

LÍMITES MUNICIPALES

CODE:

PLANO: INICIAL / PROVISIONAL / DEFINITIVO

VER.	FECHA	DESCRIPCION	REAL	A.L.S.	M.C.D.	M.C.D.	APROB.

EUSKO JAURLARITZA — INDUSTRIA, TRANTSIZIO ENERGETIKO ETA JASANGARRITASUN SAILA

GOBIERNO VASCO — DEPARTAMENTO DE INDUSTRIA, TRANSICIÓN ENERGÉTICA Y SOSTENIBILIDAD

PROYECTO
ASISTENCIA TÉCNICA PARA LA ELABORACIÓN Y TRAMITACIÓN DEL PLAN TERRITORIAL SECTORIAL DE ENERGÍAS RENOVABLES EN EUSKADI.
NÚMERO DE EXPEDIENTE: DESMA/010SV/2022.
Código: P1744A

AUTOR
saitec engineering
aytasa abogados y técnicos asociados S.L.

ESCALA
1:50.000 — Numérica
490 0 490 980 1.470 m — Gráfica
Original UNE A-3

FECHA
NOVIEMBRE 2024

TÍTULO DEL PLANO
Título: PLANOS DE ORDENACIÓN TERRITORIAL
DETALLE ENERGÍA OCEÁNICA

NOMBRE DEL PLANO

Nº PLANO: 1.3.2

Nº HOJA: 13 DE 16

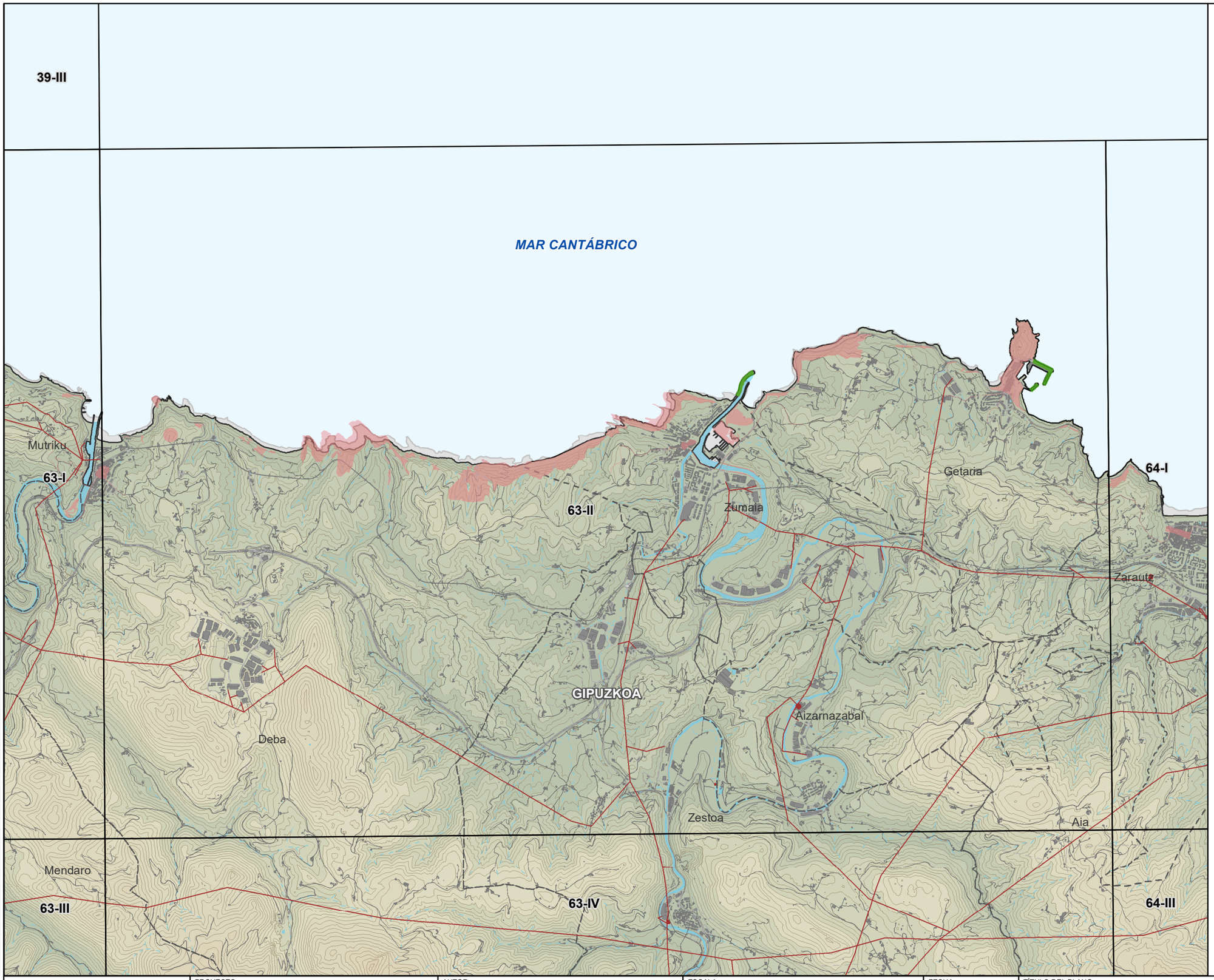

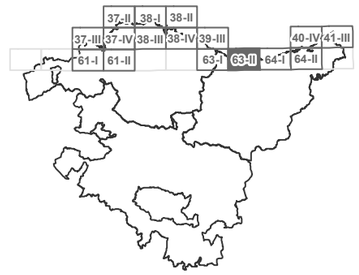

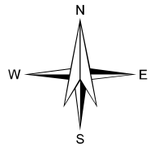

LEYENDA

PROPUESTA DE NUEVA ZONIFICACIÓN

- ZONAS DE LOCALIZACIÓN SELECCIONADA
- ZONAS DE EXCLUSIÓN

BASE CARTOGRÁFICA

- SUBESTACIÓN ELÉCTRICA
- INFRAESTRUCTURA ELÉCTRICA
- LÍMITES MUNICIPALES

CODE:

PLANO: ☐ INICIAL ■ PROVISIONAL ☐ DEFINITIVO

ISS.	FECHA	DESCRIPCIÓN	AUT.	M.C.D.	M.C.D.

EUSKO JAURLARITZA GOBIERNO VASCO
INDUSTRIA, TRANTZIZIO ENERGETIKO ETA JASANGARRITASUN SAILA
DEPARTAMENTO DE INDUSTRIA, TRANSICIÓN ENERGÉTICA Y SOSTENIBILIDAD

PROYECTO
ASISTENCIA TÉCNICA PARA LA ELABORACIÓN Y TRAMITACIÓN DEL PLAN TERRITORIAL SECTORIAL DE ENERGÍAS RENOVABLES EN EUSKADI.
NÚMERO DE EXPEDIENTE: DESMA/010SV/2022.
Código: P1744A

AUTOR
saitec engineering
aytasa abogados y técnicos asociados S.L.

ESCALA
1:50.000
490 0 490 980 1.470 m
Numérica
Gráfica
Original UNE A-3

FECHA
NOVIEMBRE 2024

TÍTULO DEL PLANO
Título: PLANOS DE ORDENACIÓN TERRITORIAL
DETALLE ENERGÍA OCEÁNICA

NOMBRE DEL PLANO

Nº PLANO	Nº HOJA
1.3.2	14 DE 16

MAR CANTÁBRICO

40-IV

63-II

64-II

64-I

63-IV

64-III

64-IV

Getaria

Zarautz

Orio

Donostia / San Sebastián

Hernani

Usurbil

Lasarte-Oria

Aia

Zestoa

Zizurkil

Andoain

Urnieta

GIPUZKOA

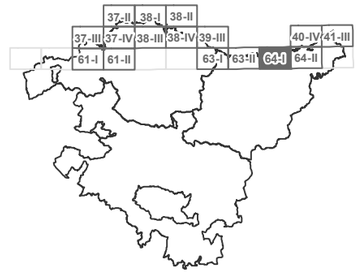

N
W
E
S

LEYENDA

PROPUESTA DE NUEVA ZONIFICACIÓN

- ZONAS DE LOCALIZACIÓN SELECCIONADA
- ZONAS DE EXCLUSIÓN

BASE CARTOGRÁFICA

- SUBESTACIÓN ELÉCTRICA
- INFRAESTRUCTURA ELÉCTRICA
- LÍMITES MUNICIPALES

VER.	FECHA	DESCRIPCIÓN	ELAB.	REVIS.	APROB.

CODE:

PLANO: ☐ INICIAL ■ PROVISIONAL ☐ DEFINITIVO

EUSKO JAURLARITZA GOBIERNO VASCO
INDUSTRIA, TRANTSIZIO ENERGETIKO ETA JASANGARRITASUN SAILA
DEPARTAMENTO DE INDUSTRIA, TRANSICIÓN ENERGÉTICA Y SOSTENIBILIDAD

PROYECTO
ASISTENCIA TÉCNICA PARA LA ELABORACIÓN Y TRAMITACIÓN DEL PLAN TERRITORIAL SECTORIAL DE ENERGÍAS RENOVABLES EN EUSKADI.
NÚMERO DE EXPEDIENTE: DESMA/010SV/2022.
Código: P1744A

AUTOR
saitec engineering
aytasa abogados y técnicos asociados S.L.

ESCALA
1:50.000
Numérica
490 0 490 980 1.470 m
Gráfica
Original UNE A-3

FECHA
NOVIEMBRE 2024

TÍTULO DEL PLANO
Título: PLANOS DE ORDENACIÓN TERRITORIAL
DETALLE ENERGÍA OCEÁNICA

NOMBRE DEL PLANO

Nº PLANO	Nº HOJA
1.3.2	15 DE 16

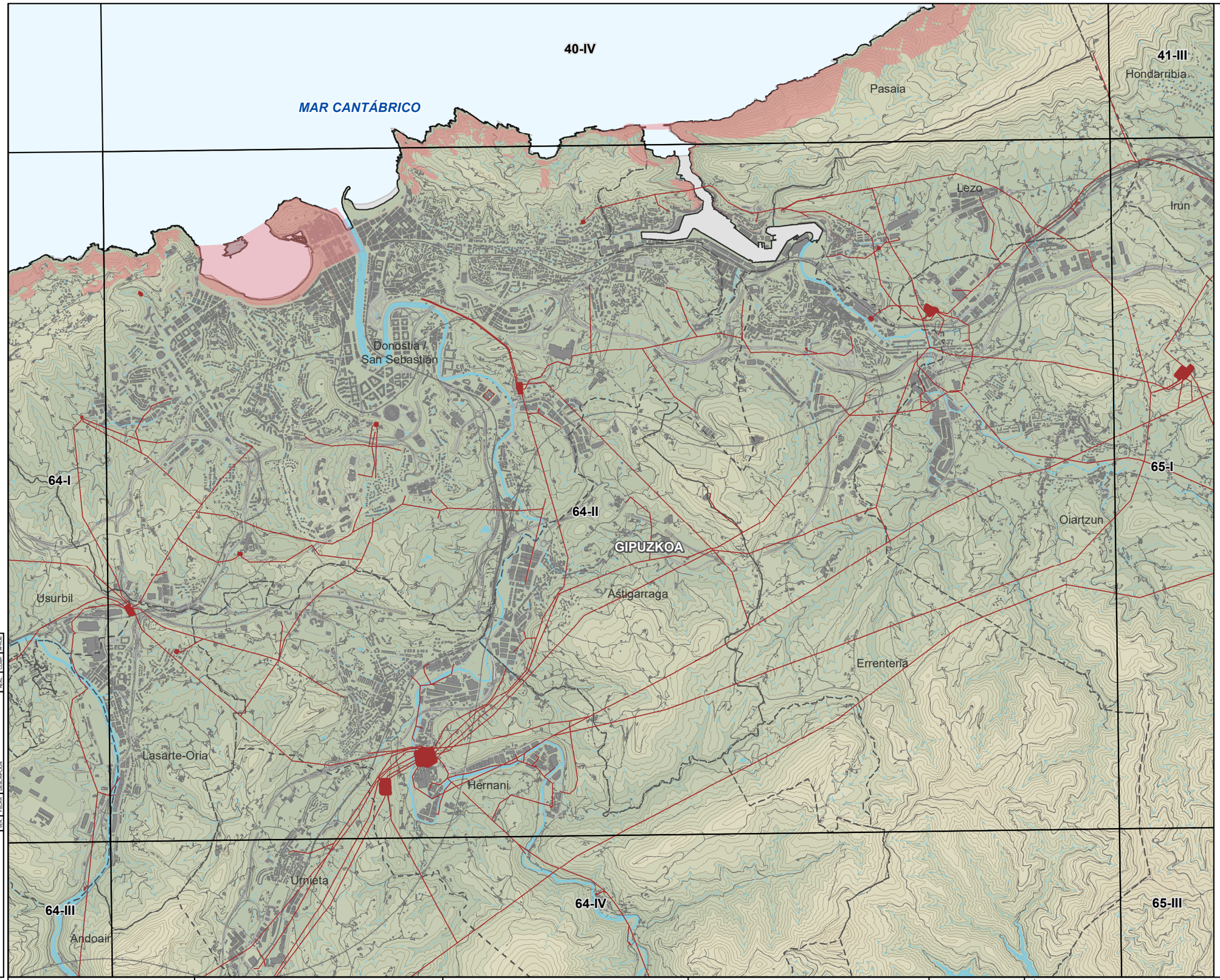

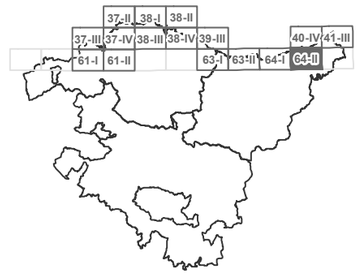

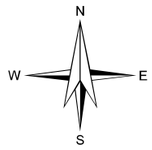

LEYENDA

PROPUESTA DE NUEVA ZONIFICACIÓN

- ZONAS DE LOCALIZACIÓN SELECCIONADA
- ZONAS DE EXCLUSIÓN

BASE CARTOGRÁFICA

- SUBESTACIÓN ELÉCTRICA
- INFRAESTRUCTURA ELÉCTRICA
- LÍMITES MUNICIPALES

CODE:

PLANO: ☐ INICIAL ■ PROVISIONAL ☐ DEFINITIVO

REV.	FECHA	DESCRIPCIÓN	A.I.S.	M.C.D.	M.C.G.
			REV.	COMP.	PROG.

EUSKO JAURLARITZA GOBIERNO VASCO
INDUSTRIA, TRANTSIZIO ENERGETIKO ETA JASANGARRITASUN SAILA
DEPARTAMENTO DE INDUSTRIA, TRANSICIÓN ENERGÉTICA Y SOSTENIBILIDAD

PROYECTO
ASISTENCIA TÉCNICA PARA LA ELABORACIÓN Y TRAMITACIÓN DEL PLAN TERRITORIAL SECTORIAL DE ENERGÍAS RENOVABLES EN EUSKADI.
NÚMERO DE EXPEDIENTE: DESMA/010SV/2022.
Código: P1744A

AUTOR
saitec engineering
aytasa abogados y técnicos asociados S.L.

ESCALA
1:50.000
490 0 490 980 1.470 m
Numérica Gráfica Original UNE A-3

FECHA
NOVIEMBRE 2024

TÍTULO DEL PLANO
Título: PLANOS DE ORDENACIÓN TERRITORIAL
DETALLE ENERGÍA OCEÁNICA

NOMBRE DEL PLANO

Nº PLANO	Nº HOJA
1.3.2	16 DE 16

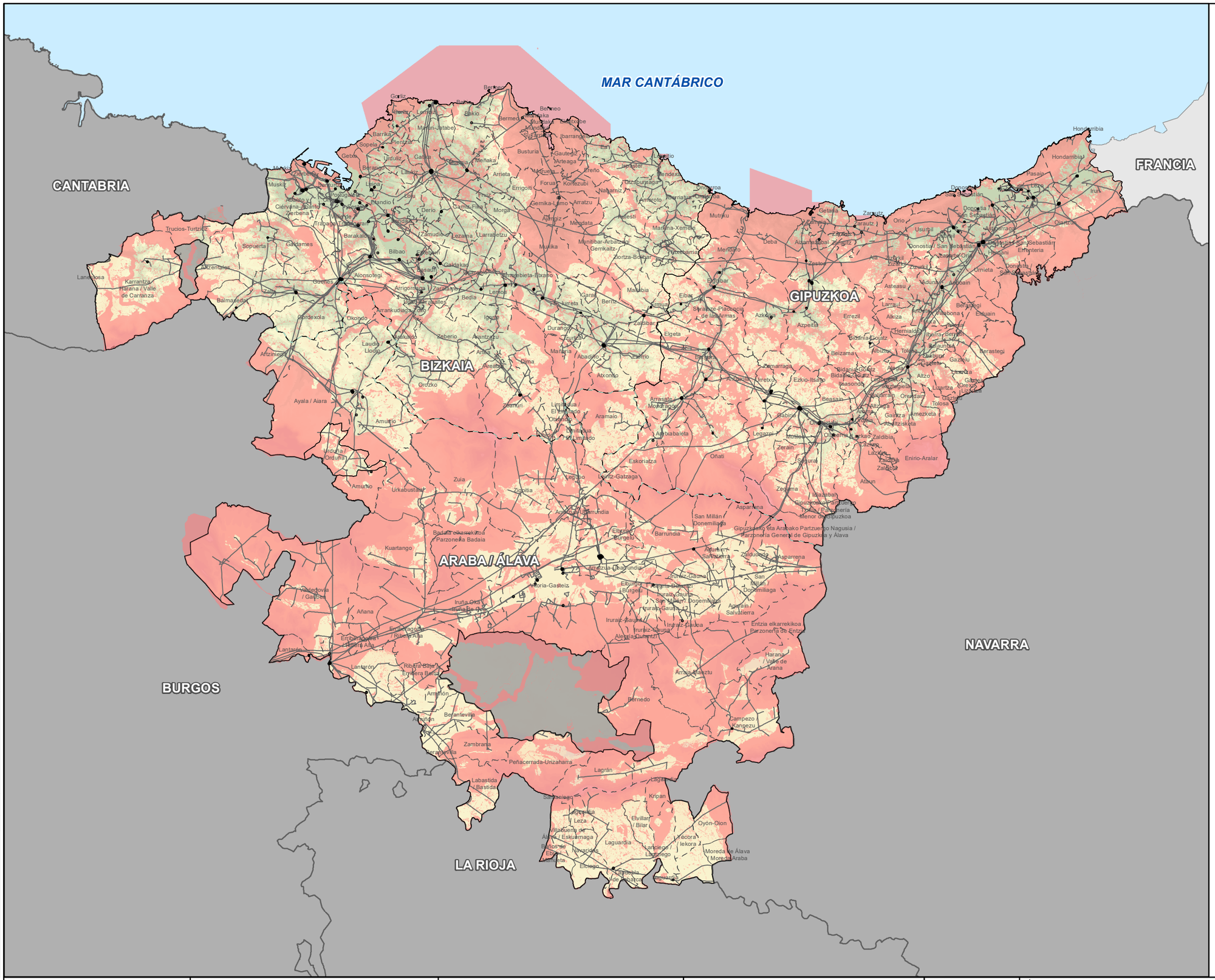

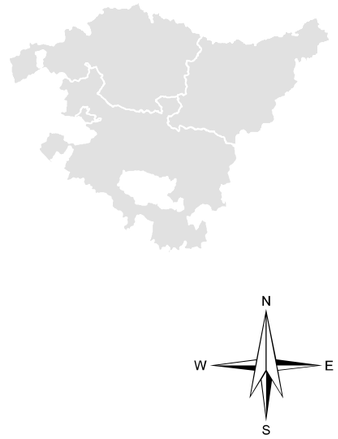

LEYENDA

ZONAS DE EXCLUSIÓN

BASE CARTOGRÁFICA

- SUBESTACIÓN ELÉCTRICA
- INFRAESTRUCTURA ELÉCTRICA
- LÍMITE ENTRE VERTIENTE CANTÁBRICA Y MEDITERRÁNEA
- LÍMITES MUNICIPALES
- LÍMITE TERRITORIAL

VER	FECHA	DESCRIPCION	A.L.S.	M.C.D.	M.C.D.	APROB.

CODE:

PLANO: ☐ INICIAL ■ PROVISIONAL ☐ DEFINITIVO

EUSKO JAURLARITZA — INDUSTRIA, TRANTSIZIO ENERGETIKO ETA JASANGARRITASUN SAILA

GOBIERNO VASCO — DEPARTAMENTO DE INDUSTRIA, TRANSICIÓN ENERGÉTICA Y SOSTENIBILIDAD

PROYECTO

ASISTENCIA TÉCNICA PARA LA ELABORACIÓN Y TRAMITACIÓN DEL PLAN TERRITORIAL SECTORIAL DE ENERGÍAS RENOVABLES EN EUSKADI.
NÚMERO DE EXPEDIENTE: DESMA/010SV/2022.

Código: P1744A

AUTOR

saitec engineering — aytasa abogados y técnicos asociados S.L.

ESCALA

1:500.000 — Numérica

4.750 0 4.750 9.500 14.250 m — Gráfica — Original UNE A-3

FECHA

NOVIEMBRE 2024

TÍTULO DEL PLANO

Título: PLANOS DE ORDENACIÓN TERRITORIAL
ENERGÍA MINIHIDRÁULICA

NOMBRE DEL PLANO

Nº PLANO	Nº HOJA
1.4	1 DE 1

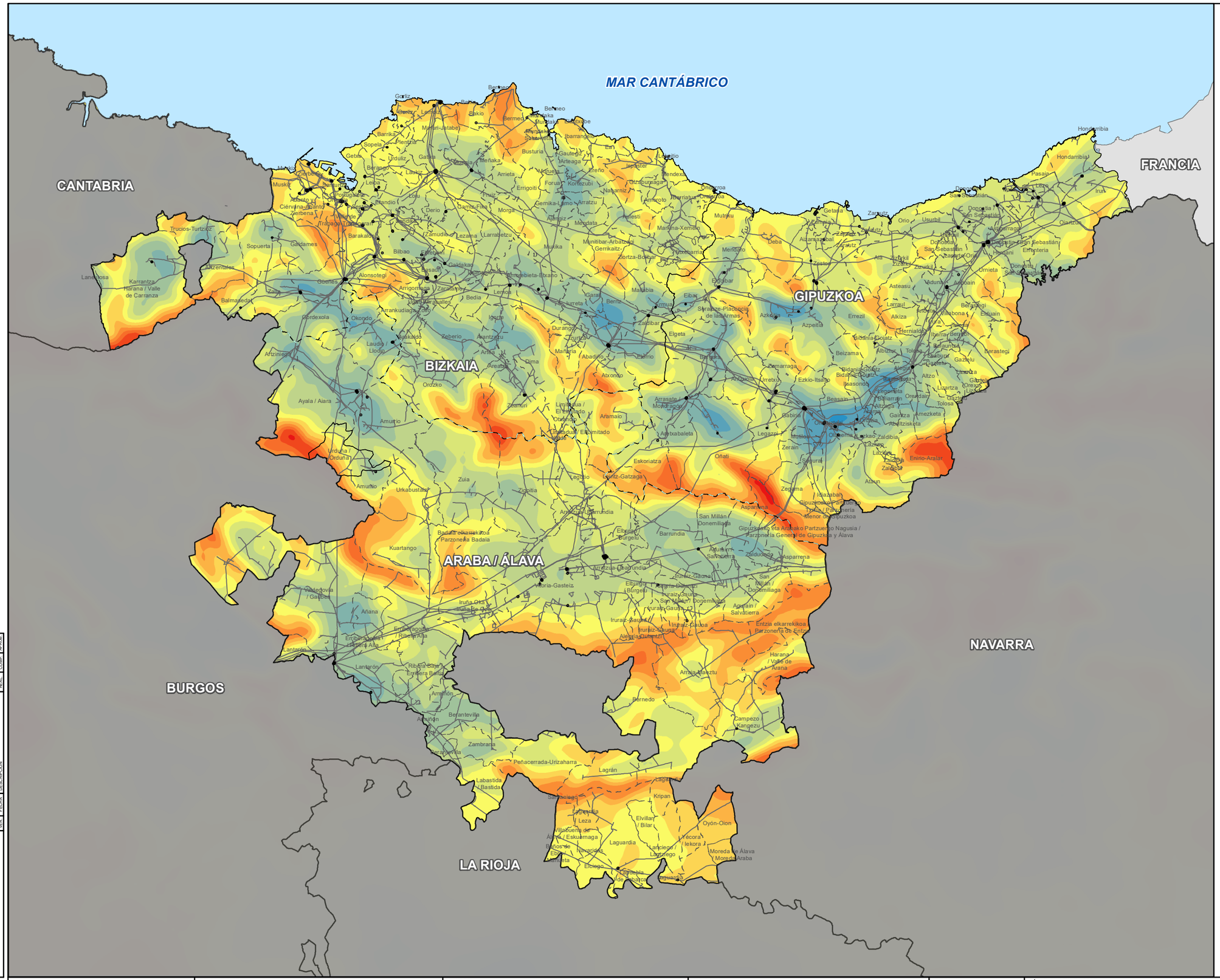

LEYENDA

VELOCIDAD DEL VIENTO (M/S) 100M

- < 3,5
- 3,5 - 4
- 4 - 4,5
- 4,5 - 5
- 5 - 5,5
- 5,5 - 6
- 6 - 6,5
- 6,5 - 7
- 7 - 7,5
- 7,5 - 8
- 8 - 8,5
- 8,5 - 9
- > 9

BASE CARTOGRÁFICA

- SUBESTACIÓN ELÉCTRICA
- INFRAESTRUCTURA ELÉCTRICA
- LÍMITE ENTRE VERTIENTE CANTÁBRICA Y MEDITERRÁNEA
- LÍMITES MUNICIPALES
- LÍMITE TERRITORIAL

CODE:

PLANO: ☐ INICIAL ■ PROVISIONAL ☐ DEFINITIVO

REV.	FECHA	DESCRIPCIÓN	A.I.S.	M.C.O.	M.C.O.

EUSKO JAURLARITZA GOBIERNO VASCO
INDUSTRIA, TRANTZIZIO ENERGETIKO ETA JASANGARRITASUN SAILA
DEPARTAMENTO DE INDUSTRIA, TRANSICIÓN ENERGÉTICA Y SOSTENIBILIDAD

PROYECTO
ASISTENCIA TÉCNICA PARA LA ELABORACIÓN Y TRAMITACIÓN DEL PLAN TERRITORIAL SECTORIAL DE ENERGÍAS RENOVABLES EN EUSKADI.
NÚMERO DE EXPEDIENTE: DESMA/010SV/2022.
Código: P1744A

AUTOR
saitec engineering
aytasa abogados y técnicos asociados S.L.

ESCALA
1:500.000
Numérica
5 0 5 10 15 Km
Gráfica
Original UNE A-3

FECHA
NOVIEMBRE 2024

TÍTULO DEL PLANO
Título: PLANOS INFORMATIVOS
MAPA DE VIENTO

NOMBRE DEL PLANO

Nº PLANO	Nº HOJA
2.1	1 DE 1

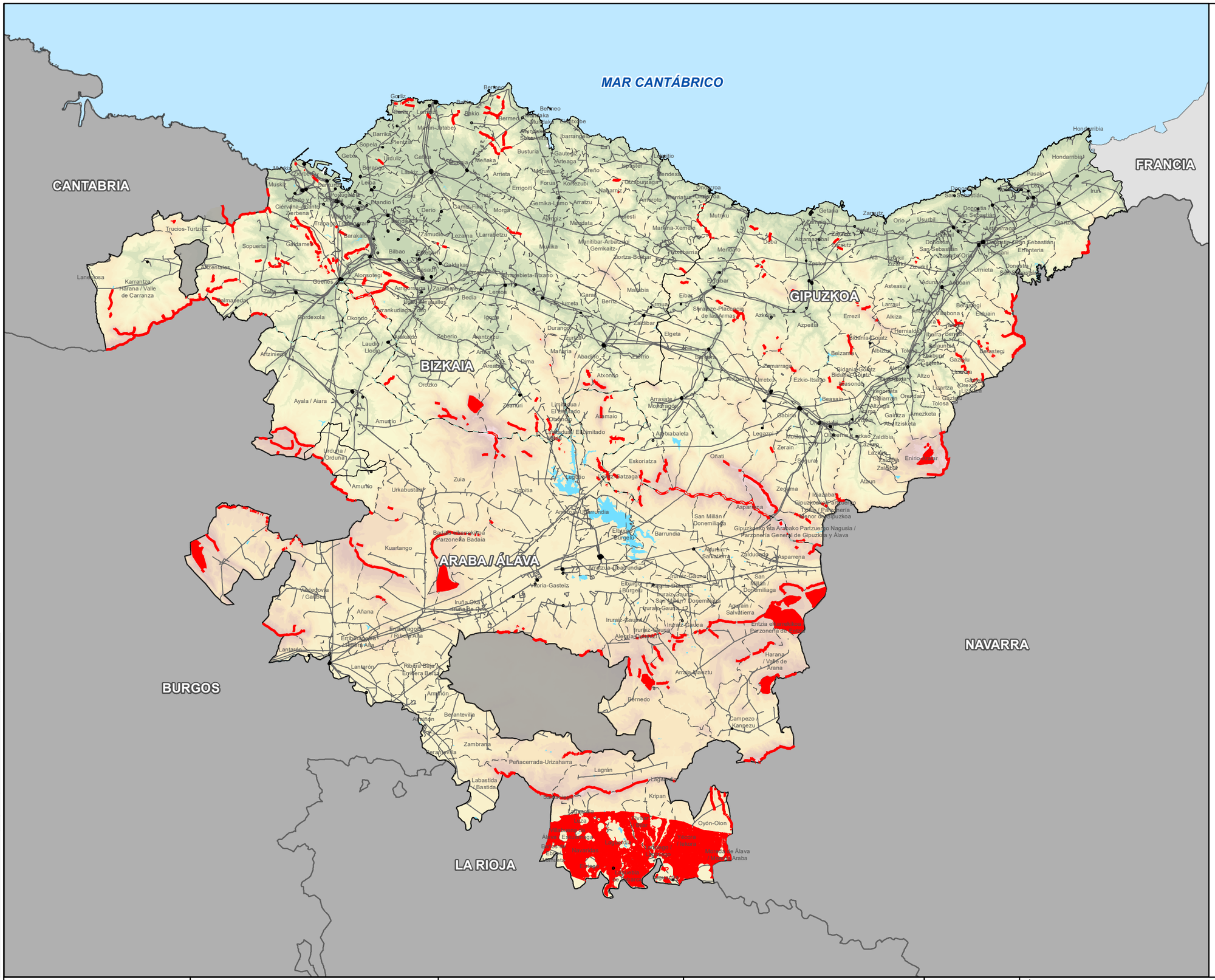

N
W E
S

LEYENDA

RECURSO EÓLICO BRUTO

BASE CARTOGRÁFICA

- SUBESTACIÓN ELÉCTRICA
- INFRAESTRUCTURA ELÉCTRICA
- LÍMITE ENTRE VERTIENTE CANTÁBRICA Y MEDITERRÁNEA
- LÍMITES MUNICIPALES
- LÍMITE TERRITORIAL

CODE:

PLANO: INICIAL / PROVISIONAL / DEFINITIVO

VER	FECHA	DESCRIPCION	A.L.S. / REAL	M.C.D. / COMP	M.C.D. / APROB

EUSKO JAURLARITZA — INDUSTRIA, TRANTSIZIO ENERGETIKO ETA JASANGARRITASUN SAILA
GOBIERNO VASCO — DEPARTAMENTO DE INDUSTRIA, TRANSICIÓN ENERGÉTICA Y SOSTENIBILIDAD

PROYECTO
ASISTENCIA TÉCNICA PARA LA ELABORACIÓN Y TRAMITACIÓN DEL PLAN TERRITORIAL SECTORIAL DE ENERGÍAS RENOVABLES EN EUSKADI.
NÚMERO DE EXPEDIENTE: DESMA/010SV/2022.
Código: P1744A

AUTOR
saitec engineering
aytasa abogados y técnicos asociados S.L.

ESCALA
1:500.000 — Numérica
5 0 5 10 15 Km — Gráfica — Original UNE A-3

FECHA
NOVIEMBRE 2024

TÍTULO DEL PLANO
Título: PLANOS INFORMATIVOS
RECURSO EÓLICO BRUTO FAVORABLE

NOMBRE DEL PLANO

Nº PLANO	Nº HOJA
2.2	1 DE 1

MAR CANTÁBRICO

CANTABRIA

FRANCIA

GIPUZKOA

BIZKAIA

ARABA / ÁLAVA

NAVARRA

BURGOS

LA RIOJA

N

W E

S

LEYENDA

ORIENTACIONES

- LLANO
- N
- NE
- E
- SE
- S
- SO
- O
- NO

BASE CARTOGRÁFICA

- SUBESTACIÓN ELÉCTRICA
- INFRAESTRUCTURA ELÉCTRICA
- LÍMITE ENTRE VERTIENTE CANTÁBRICA Y MEDITERRÁNEA
- LÍMITES MUNICIPALES
- LÍMITE TERRITORIAL

VER.	FECHA	DESCRIPCIÓN	M.C.D.	COMP.	M.C.D.	VISTO
					A.L.S.	

CODE:

PLANO: ☐ INICIAL ■ PROVISIONAL ☐ DEFINITIVO

EUSKO JAURLARITZA GOBIERNO VASCO
INDUSTRIA, TRANTSIZIO ENERGETIKO ETA JASANGARRITASUN SAILA
DEPARTAMENTO DE INDUSTRIA, TRANSICIÓN ENERGÉTICA Y SOSTENIBILIDAD

PROYECTO
ASISTENCIA TÉCNICA PARA LA ELABORACIÓN Y TRAMITACIÓN DEL PLAN TERRITORIAL SECTORIAL DE ENERGÍAS RENOVABLES EN EUSKADI.
NÚMERO DE EXPEDIENTE: DESMA/010SV/2022.
Código: P1744A

AUTOR
saitec engineering
aytasa abogados y técnicos asociados S.L.

ESCALA
1:500.000 Numérica
5 0 5 10 15 Km
Gráfica Original UNE A-3

FECHA
NOVIEMBRE 2024

TÍTULO DEL PLANO
PLANOS INFORMATIVOS
Título: ORIENTACIONES PARA LA ENERGÍA SOLAR FOTOVOLTAICA EN TERRENO

NOMBRE DEL PLANO

N° PLANO 2.3

Nº HOJA 1 DE 1

MAR CANTÁBRICO

CANTABRIA

FRANCIA

GIPUZKOA

BIZKAIA

ARABA / ÁLAVA

NAVARRA

BURGOS

LA RIOJA

N

W E

S

LEYENDA

PENDIENTES

- <3%
- 3-5%
- 5-10%
- 10-20%
- 20-30%
- 30-50%
- 50-100%
- ≥100%

BASE CARTOGRÁFICA

- SUBESTACIÓN ELÉCTRICA
- INFRAESTRUCTURA ELÉCTRICA
- LÍMITE ENTRE VERTIENTE CANTÁBRICA Y MEDITERRÁNEA
- LÍMITES MUNICIPALES
- LÍMITE TERRITORIAL

CODE:								
PLANO:	☐ INICIAL ■ PROVISIONAL ☐ DEFINITIVO	NÚM.	FECHA	DESCRIPCIÓN	A.L.S.	M.C.G.	M.C.G.	

EUSKO JAURLARITZA GOBIERNO VASCO
INDUSTRIA, TRANTZIZIO ENERGETIKO ETA JASANGARRITASUN SAILA
DEPARTAMENTO DE INDUSTRIA, TRANSICIÓN ENERGÉTICA Y SOSTENIBILIDAD

PROYECTO
ASISTENCIA TÉCNICA PARA LA ELABORACIÓN Y TRAMITACIÓN DEL PLAN TERRITORIAL SECTORIAL DE ENERGÍAS RENOVABLES EN EUSKADI.
NÚMERO DE EXPEDIENTE: DESMA/010SV/2022.
Código: P1744A

AUTOR
saitec engineering
aytasa abogados y técnicos asociados S.L.

ESCALA
1:500.000 Numérica
5 0 5 10 15 Km
Gráfica Original UNE A-3

FECHA
NOVIEMBRE 2024

TÍTULO DEL PLANO
Título: PLANOS INFORMATIVOS
PENDIENTES PARA LA ENERGÍA SOLAR FOTOVOLTAICA EN TERRENO

NOMBRE DEL PLANO

Nº PLANO	Nº HOJA
2.4	1 DE 1

MAR CANTÁBRICO

CANTABRIA

FRANCIA

GIPUZKOA

BIZKAIA

ARABA / ÁLAVA

NAVARRA

BURGOS

LA RIOJA

N

W

E

S

LEYENDA

RECURSO FORESTAL

- PLANTACIONES DE FRONDOSAS
- PLANTACIONES FORESTALES (CHAMAECYPARIS LAWSONIANA)
- PLANTACIONES FORESTALES (EUCALIPTUS SP.)
- PLANTACIONES FORESTALES (LARIX SP)
- PLANTACIONES FORESTALES (PICEA SP.)
- PLANTACIONES FORESTALES (PINUS HALEPENSIS)
- PLANTACIONES FORESTALES (PINUS NIGRA)
- PLANTACIONES FORESTALES (PINUS PINASTER)
- PLANTACIONES FORESTALES (PINUS PINEA)
- PLANTACIONES FORESTALES (PINUS RADIATA)
- PLANTACIONES FORESTALES (PINUS SYLVESTRIS)
- PLANTACIONES FORESTALES
- PINAR DE PINO ALBAR
- PINAR DE PINO CARRASCO
- PINAR DE PINO MARÍTIMO

BASE CARTOGRÁFICA

- SUBESTACIÓN ELÉCTRICA
- INFRAESTRUCTURA ELÉCTRICA
- LÍMITE ENTRE VERTIENTE CANTÁBRICA Y MEDITERRÁNEA
- LÍMITES MUNICIPALES
- LÍMITE TERRITORIAL

CODE:

PLANO: ☐ INICIAL ■ PROVISIONAL ☐ DEFINITIVO

VER.	FECHA	DESCRIPCIÓN	ALT.	M.C.D.	COMP.	M.C.D. PROD.

EUSKO JAURLARITZA GOBIERNO VASCO
INDUSTRIA, TRANTZIZIO ENERGETIKO ETA JASANGARRITASUN SAILA
DEPARTAMENTO DE INDUSTRIA, TRANSICIÓN ENERGÉTICA Y SOSTENIBILIDAD

PROYECTO
ASISTENCIA TÉCNICA PARA LA ELABORACIÓN Y TRAMITACIÓN DEL PLAN TERRITORIAL SECTORIAL DE ENERGÍAS RENOVABLES EN EUSKADI.
NÚMERO DE EXPEDIENTE: DESMA/010SV/2022.
Código: P1744A

AUTOR
saitec engineering
aytasa abogados y técnicos asociados S.L.

ESCALA
1:500.000 Numérica
5 0 5 10 15 Km
Gráfica Original UNE A-3

FECHA
NOVIEMBRE 2024

TÍTULO DEL PLANO
Título: PLANOS INFORMATIVOS
RECURSO FORESTAL PARA LA PRODUCCIÓN DE BIOMASA

NOMBRE DEL PLANO

Nº PLANO	Nº HOJA
2.5	1 DE 1

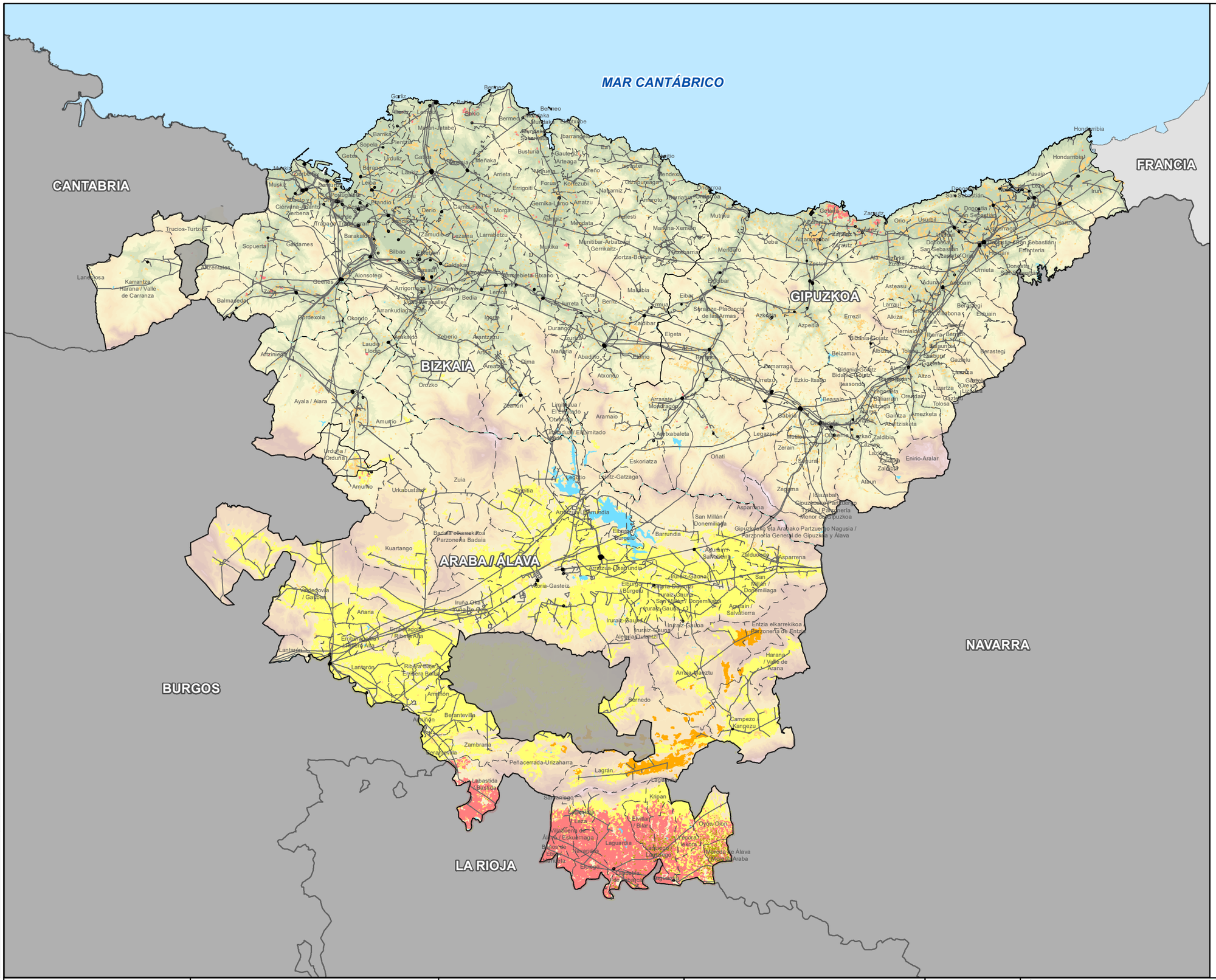
MAR CANTÁBRICO
CANTABRIA
FRANCIA
GIPUZKOA
BIZKAIA
ARABA / ÁLAVA
NAVARRA
BURGOS
LA RIOJA
Bilbao
Donostia / San Sebastián
Vitoria-Gasteiz
Irun
Eibar
Barakaldo
Getxo
Portugalete
Santurtzi
Basauri
Leioa
Getxo
Sopela
Berango
Urduliz
Lemoa
Amorebieta-Etxano
Durango
Zornotza
Gernika-Lumo
Mungia
Bermeo
Mundaka
Ibarrangelu
Busturia
Forua
Nabarniz
Ajangiz
Mendata
Munitibar-Arbatzegi Gerrikaitz
Morga
Berriatua
Ondarroa
Mutriku
Deba
Zumaia
Getaria
Zarautz
Orio
Usurbil
Hondarribia
Pasaia
Lezo
Errenteria
Oiartzun
Astigarraga
Urnieta
Andoain
Hernani
Lasarte-Oria
Zizurkil
Ibarra
Beasain
Ordizia
Tolosa
Legazpi
Zumarraga
Urretxu
Azkoitia
Azpeitia
Zestoa
Aia
Asteasu
Larraul
Alkiza
Errezil
Berastegi
Elduain
Gaztelu
Lizartza
Orexa
Amezketa
Abaltzisketa
Gaintza
Zaldibia
Albiztur
Gabiria
Gaztelu
Legorreta
Ezkio-Itsaso
Olaberria
Zerain
Enirio-Aralar
Ataun
Idiazabal
Zegama
Oñati
Eskoriatza
Aretxabaleta
Leintz-Gatzaga
Aramaio
Arrasate / Mondragón
Elgeta
Zaldibar
Mallabia
Garai
Berriz
Otxandio
Atxondo
Igorre
Dima
Areatza
Zeanuri
Zeberio
Arantzazu
Lemoa
Amorebieta-Etxano
Iurreta
Bedia
Lemoa
Arrankudiaga
Okondo
Gordexola
Sopuerta
Galdames
Trucios-Turtziotz
Karrantza Harana / Valle de Carranza
Lanestosa
Artzentales
Balmaseda
Zalla
Güeñes
Alonsotegi
Trapagaran
Ortuella
Muskiz
Zierbena
Abanto y Ciérvana-Abanto Zierbena
Portugalete
Santurtzi
Sestao
Barakaldo
Basauri
Galdakao
Etxebarri
Zamudio
Lezama
Larrabetzu
Derio
Sondika
Loiu
Berango
Leioa
Getxo
Sopela
Urduliz
Lauke
Gatika
Mungia
Meñaka
Arrieta
Errigoiti
Fruiz
Busturia
Gautegiz Arteaga
Ereño
Kortezubi
Lekeitio
Berriatua
Ondarroa
Mutriku
Deba
Zumaia
Getaria
Zarautz
Orio
Usurbil
Donostia / San Sebastián
Hondarribia
Pasaia
Lezo
Errenteria
Oiartzun
Irun
Astigarraga
Urnieta
Andoain
Hernani
Lasarte-Oria
Zizurkil
Ibarra
Beasain
Ordizia
Tolosa
Legazpi
Zumarraga
Urretxu
Azkoitia
Azpeitia
Zestoa
Aia
Asteasu
Larraul
Alkiza
Errezil
Berastegi
Elduain
Gaztelu
Lizartza
Orexa
Amezketa
Abaltzisketa
Gaintza
Zaldibia
Albiztur
Gabiria
Gaztelu
Legorreta
Ezkio-Itsaso
Olaberria
Zerain
Enirio-Aralar
Ataun
Idiazabal
Zegama
Oñati
Eskoriatza
Aretxabaleta
Leintz-Gatzaga
Aramaio
Arrasate / Mondragón
Elgeta
Zaldibar
Mallabia
Garai
Berriz
Otxandio
Atxondo
Igorre
Dima
Areatza
Zeanuri
Zeberio
Arantzazu
Lemoa
Amorebieta-Etxano
Iurreta
Bedia

MAR CANTÁBRICO

FRANCIA

CANTABRIA

GIPUZKOA

BIZKAIA

ARABA / ÁLAVA

NAVARRA

BURGOS

LA RIOJA

N

W

E

S

LEYENDA

EDIFICACIONES

BASE CARTOGRÁFICA

SUBESTACIÓN ELÉCTRICA

INFRAESTRUCTURA ELÉCTRICA

LÍMITE ENTRE VERTIENTE CANTÁBRICA Y MEDITERRÁNEA

LÍMITES MUNICIPALES

LÍMITE TERRITORIAL

CODE:

PLANO: ☐ INICIAL ■ PROVISIONAL ☐ DEFINITIVO

ISS.	FECHA	DESCRIPCIÓN	A LA	M.C.D.	M.C.D.

EUSKO JAURLARITZA GOBIERNO VASCO

INDUSTRIA, TRANTZIO ENERGETIKO ETA JASANGARRITASUN SAILA

DEPARTAMENTO DE INDUSTRIA, TRANSICIÓN ENERGÉTICA Y SOSTENIBILIDAD

PROYECTO

ASISTENCIA TÉCNICA PARA LA ELABORACIÓN Y TRAMITACIÓN DEL PLAN TERRITORIAL SECTORIAL DE ENERGÍAS RENOVABLES EN EUSKADI.
NÚMERO DE EXPEDIENTE: DESMA/010SV/2022.

Código: P1744A

AUTOR

saitec engineering

aytasa abogados y técnicos asociados S.L.

ESCALA

1:500.000 Numérica

5 0 5 10 15 Km

Gráfica Original UNE A-3

FECHA

NOVIEMBRE 2024

TÍTULO DEL PLANO

Título: PLANOS INFORMATIVOS
EDIFICACIONES

NOMBRE DEL PLANO

Nº PLANO	Nº HOJA
2.7	1 DE 1

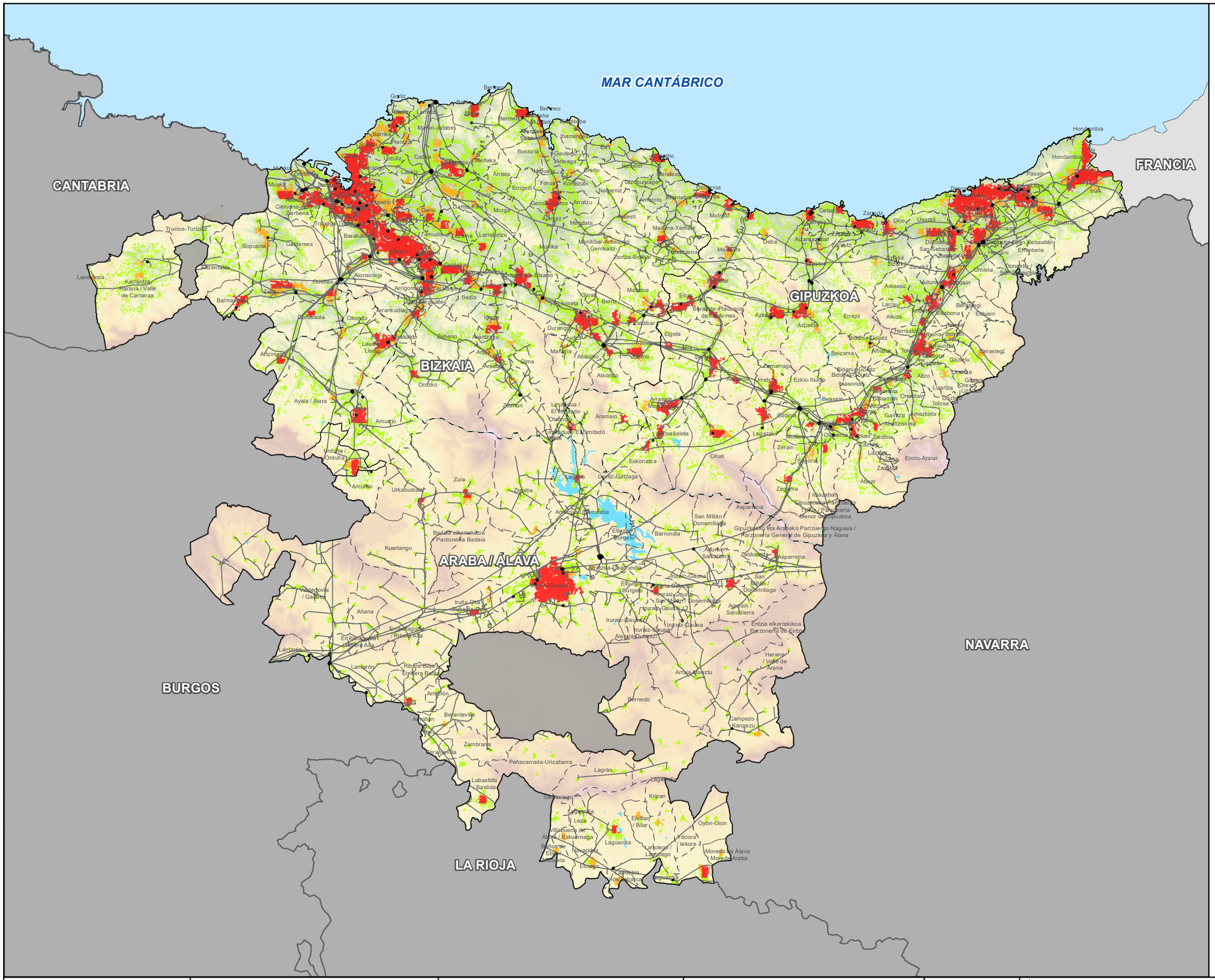
MAR CANTÁBRICO
CANTABRIA
FRANCIA
BIZKAIA
GIPUZKOA
ARABA / ÁLAVA
NAVARRA
BURGOS
LA RIOJA
Bilbao
Donostia - San Sebastián
Vitoria-Gasteiz
Irun
Barakaldo
Getxo
Portugalete
Santurtzi
Basauri
Leioa
Galdakao
Durango
Gernika-Lumo
Mungia
Sopuerta
Trucios-Turtziotz
Karrantza Harana / Valle de Carranza
Balmaseda
Zalla
Alonsotegi
Güeñes
Arrigorriaga
Basauri
Bedia
Lemoa
Amorebieta-Etxano
Iurreta
Garai
Berriz
Zaldibar
Elgeta
Markina-Xemein
Ondarroa
Lekeitio
Berriatua
Ispaster
Bermeo
Mundaka
Gautegiz Arteaga
Busturia
Forua
Kortezubi
Nabarniz
Amoroto
Ibarrangelu
Sukarrieta
Barrika
Urduliz
Getxo
Leioa
Erandio
Berango
Sopela
Larrabetzu
Zamudio
Derio
Loiu
Zaratamo
Arrankudiaga
Okondo
Orozko
Zeberio
Artzentales
Karrantza Harana / Valle de Carranza
Lanestosa
Gordexola
Arcentales
Muskiz
Zierbena
Abanto y Ciérvana-Abanto Zierbena
Trapagaran
Ortuella
Sestao
Portugalete
Santurtzi
Getxo
Berango
Sopela
Urduliña / Orduña
Amurrio
Ayala / Aiara
Artziniega
Urkabustaiz
Zuia
Zigoitia
Legutio
Leintz-Gatzaga
Oñati
Eskoriatza
Aramaio
Arrasate / Mondragón
Bergara
Elgoibar
Mutriku
Deba
Zumaia
Getaria
Zarautz
Aia
Zestoa
Azkoitia
Azpeitia
Errezil
Tolosa
Beasain
Ordizia
Legazpi
Zumarraga
Urretxu
Ezkio-Itsaso
Lazkao
Zaldibia
Gabiria
Gaintza
Amezketa
Alegia
Hernani
Lasarte-Oria
Usurbil
Orio
Zarautz
Getaria
Zumaia
Deba
Mutriku
Eibar
Ermua
Soraluze-Placencia de las Armas
Elgeta
Bergara
Oñati
Aretxabaleta
Leintz-Gatzaga
Legutio
Zigoitia
Zuia
Urkabustaiz
Amurrio
Ayala / Aiara
Artziniega
Orozko
Zeberio
Arantzazu
Areatza
Lezama
Derio
Loiu
Zaratamo
Basauri
Galdakao
Durango
Iurreta
Garai
Berriz
Atxondo
Abadiño
Mañaria
Otxandio
Aramaio
Aretxabaleta
Eskoriatza
Leintz-Gatzaga
Zigoitia
Zuia
Urkabustaiz
Amurrio
Ordunte / Orduña
Kuartango
Badaia elkarrekikoa Parzonería Badaia
Añana
Valdegovía / Gaubea
Lantarón
Armiñón
Berantevilla
Zambrana
Peñacerrada-Urizaharra
Lagrán
Labastida / Bastida
Oyón-Oion
Viana
Moreda de Álava / Moreda Araba
Laguardia
Elciego
Baños de Ebro / Mañueta
Villabuena de Álava / Eskuernaga
Navaridas
Elvillar / Bilar
Leza
Kripan
Samaniego
Lapuebla de Labarca
Iruña Oka / Iruña Real
Alegría-Dulantzi
Iruraiz-Gauna
Asparrena
San Millán / Donemiliaga
Agurain / Salvatierra
Zalduondo
Gipuzkoako eta Arabako Partzuergo Nagusia / Parzonería General de Gipuzkoa y Álava
Gipuzkoako Partzuergo Txikia / Parzonería Menor de Gipuzkoa
Barrundia
Elburgo / Burgelu
Entzia elkarrekikoa Parzonería de Entzia
Harana / Valle de Arana
Arraia-Maeztu
Bernedo
Campezo / Kanpezu
Urnieta
Donostia - San Sebastián
Errenteria
Oiartzun
Hondarribia
Pasaia
Lezo
Oiartzun
Astigarraga
Andoain
Hernani
Urnieta
Berastegi
Elduain
Gaztelu
Lizartza
Orexa
Ezkio-Itsaso
Beizama
Albiztur
Gaintza
Amezketa
Alkiza
Larraul
Asteasu
Zizurkil
Orio
Usurbil

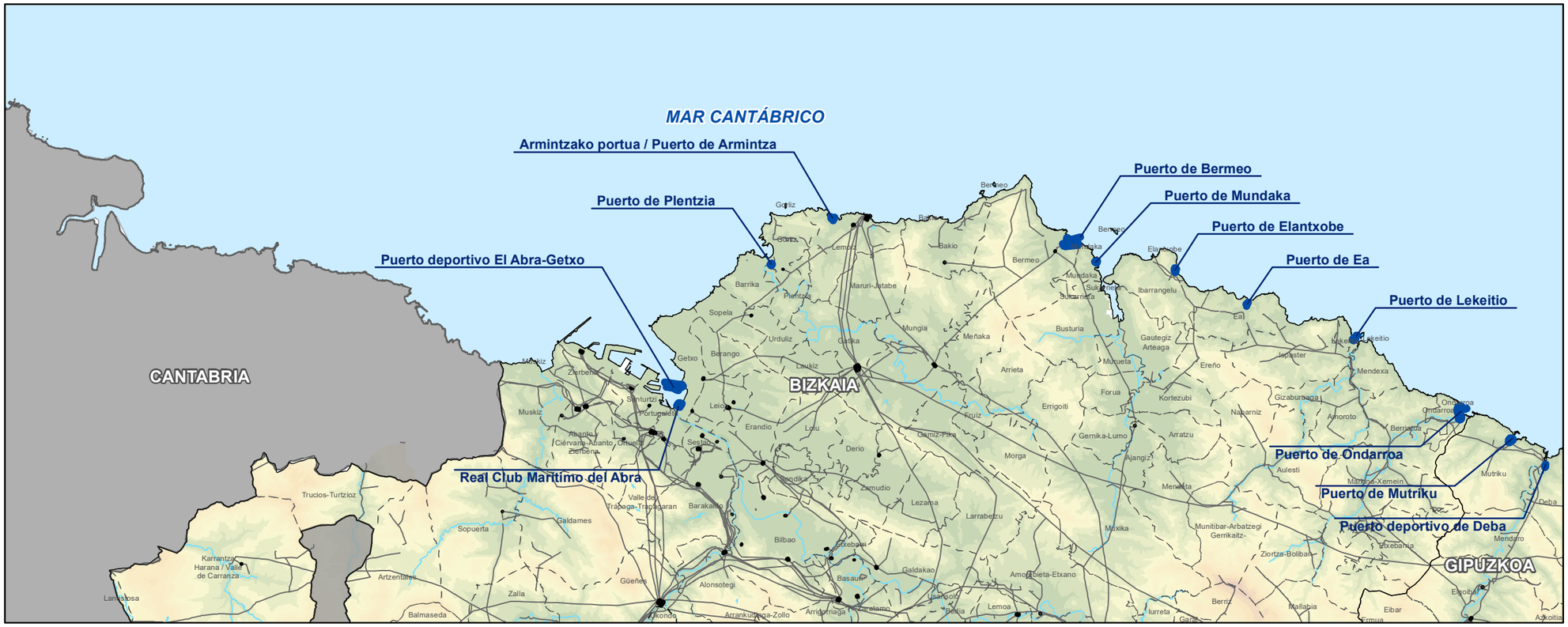

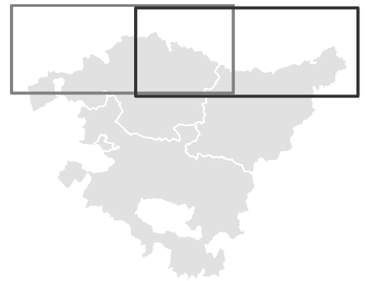

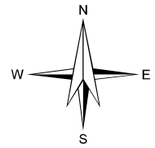

LEYENDA

PUERTOS

BASE CARTOGRÁFICA

SUBESTACIÓN ELÉCTRICA

INFRAESTRUCTURA ELÉCTRICA

LÍMITES MUNICIPALES

LÍMITE TERRITORIAL

CODE:

PLANO: ☐ INICIAL ■ PROVISIONAL ☐ DEFINITIVO

REV.	FECHA	DESCRIPCIÓN	A.T.S.	M.C.D.	M.C.D.

EUSKO JAURLARITZA GOBIERNO VASCO
INDUSTRIA, TRANTZIZIO ENERGETIKO ETA JASANGARRITASUN SAILA
DEPARTAMENTO DE INDUSTRIA, TRANSICIÓN ENERGÉTICA Y SOSTENIBILIDAD

PROYECTO
ASISTENCIA TÉCNICA PARA LA ELABORACIÓN Y TRAMITACIÓN DEL PLAN TERRITORIAL SECTORIAL DE ENERGÍAS RENOVABLES EN EUSKADI.
NÚMERO DE EXPEDIENTE: DESMA/010SV/2022.
Código: P1744A

AUTOR
saitec engineering
aytasa abogados y técnicos asociados S.L.

ESCALA
1:300.000
Numérica
3 0 3 6 9 Km
Gráfica
Original UNE A-3

FECHA
NOVIEMBRE 2024

TÍTULO DEL PLANO
Título: PLANOS INFORMATIVOS
PUERTOS

NOMBRE DEL PLANO

Nº PLANO	Nº HOJA
2.9	1 DE 1

MAR CANTÁBRICO

CANTABRIA

FRANCIA

BIZKAIA

GIPUZKOA

ARABA / ÁLAVA

NAVARRA

BURGOS

LA RIOJA

N

W E

S

LEYENDA

RÍOS Y JERARQUÍA

- 1
- 2
- 3
- 4
- 5

EMBALSES Y ZONAS HÚMEDAS

BASE CARTOGRÁFICA

- SUBESTACIÓN ELÉCTRICA
- INFRAESTRUCTURA ELÉCTRICA
- LÍMITE ENTRE VERTIENTE CANTÁBRICA Y MEDITERRÁNEA
- LÍMITES MUNICIPALES
- LÍMITE TERRITORIAL

CODE:

PLANO: ☐ INICIAL ■ PROVISIONAL ☐ DEFINITIVO

REV.	FECHA	DESCRIPCIÓN	A.I.S.	M.C.D.	M.C.G.
			REV.	COMP.	PROOF

EUSKO JAURLARITZA GOBIERNO VASCO
INDUSTRIA, TRANTZIZIO ENERGETIKO ETA JASANGARRITASUN SAILA
DEPARTAMENTO DE INDUSTRIA, TRANSICIÓN ENERGÉTICA Y SOSTENIBILIDAD

PROYECTO
ASISTENCIA TÉCNICA PARA LA ELABORACIÓN Y TRAMITACIÓN DEL PLAN TERRITORIAL SECTORIAL DE ENERGÍAS RENOVABLES EN EUSKADI.
NÚMERO DE EXPEDIENTE: DESMA/010SV/2022.
Código: P1744A

AUTOR
saitec engineering
aytasa abogados y técnicos asociados S.L.

ESCALA
1:500.000
5 0 5 10 15 Km
Numérica Gráfica Original UNE A-3

FECHA
NOVIEMBRE 2024

TÍTULO DEL PLANO
Título: PLANOS INFORMATIVOS
RÍOS, ARROYOS Y EMBALSES

NOMBRE DEL PLANO

N° PLANO	Nº HOJA
2.10	1 DE 1

MAR CANTÁBRICO

CANTABRIA

FRANCIA

BIZKAIA

GIPUZKOA

ARABA / ÁLAVA

NAVARRA

BURGOS

LA RIOJA

N

W

E

S

LEYENDA

ESPACIOS NATURALES PROTEGIDOS

RED NATURA 2000

ZEPA-ZEC

ZEPA

ZEC

BASE CARTOGRÁFICA

SUBESTACIÓN ELÉCTRICA

INFRAESTRUCTURA ELÉCTRICA

LÍMITE ENTRE VERTIENTE CANTÁBRICA Y MEDITERRÁNEA

LÍMITES MUNICIPALES

LÍMITE TERRITORIAL

CODE:

PLANO: INICIAL / PROVISIONAL / DEFINITIVO

REV.	FECHA	DESCRIPCION	A.U.S.	M.C.D.	M.C.I.
			REAL	COMP.	COMP.

EUSKO JAURLARITZA GOBIERNO VASCO
INDUSTRIA, TRANTSIZIO ENERGETIKO ETA JASANGARRITASUN SAILA
DEPARTAMENTO DE INDUSTRIA, TRANSICION ENERGÉTICA Y SOSTENIBILIDAD

PROYECTO
ASISTENCIA TÉCNICA PARA LA ELABORACIÓN Y TRAMITACIÓN DEL PLAN TERRITORIAL SECTORIAL DE ENERGÍAS RENOVABLES EN EUSKADI.
NÚMERO DE EXPEDIENTE: DESMA/010SV/2022.
Código: P1744A

AUTOR
saitec engineering
aytasa abogados y técnicos asociados S.L.

ESCALA
1:500.000
5 0 5 10 15 Km
Numérica
Gráfica
Original UNE A-3

FECHA
NOVIEMBRE 2024

TÍTULO DEL PLANO
Título: PLANOS INFORMATIVOS
ESPACIOS NATURALES

NOMBRE DEL PLANO

N° PLANO 2.11

Nº HOJA 1 DE 1

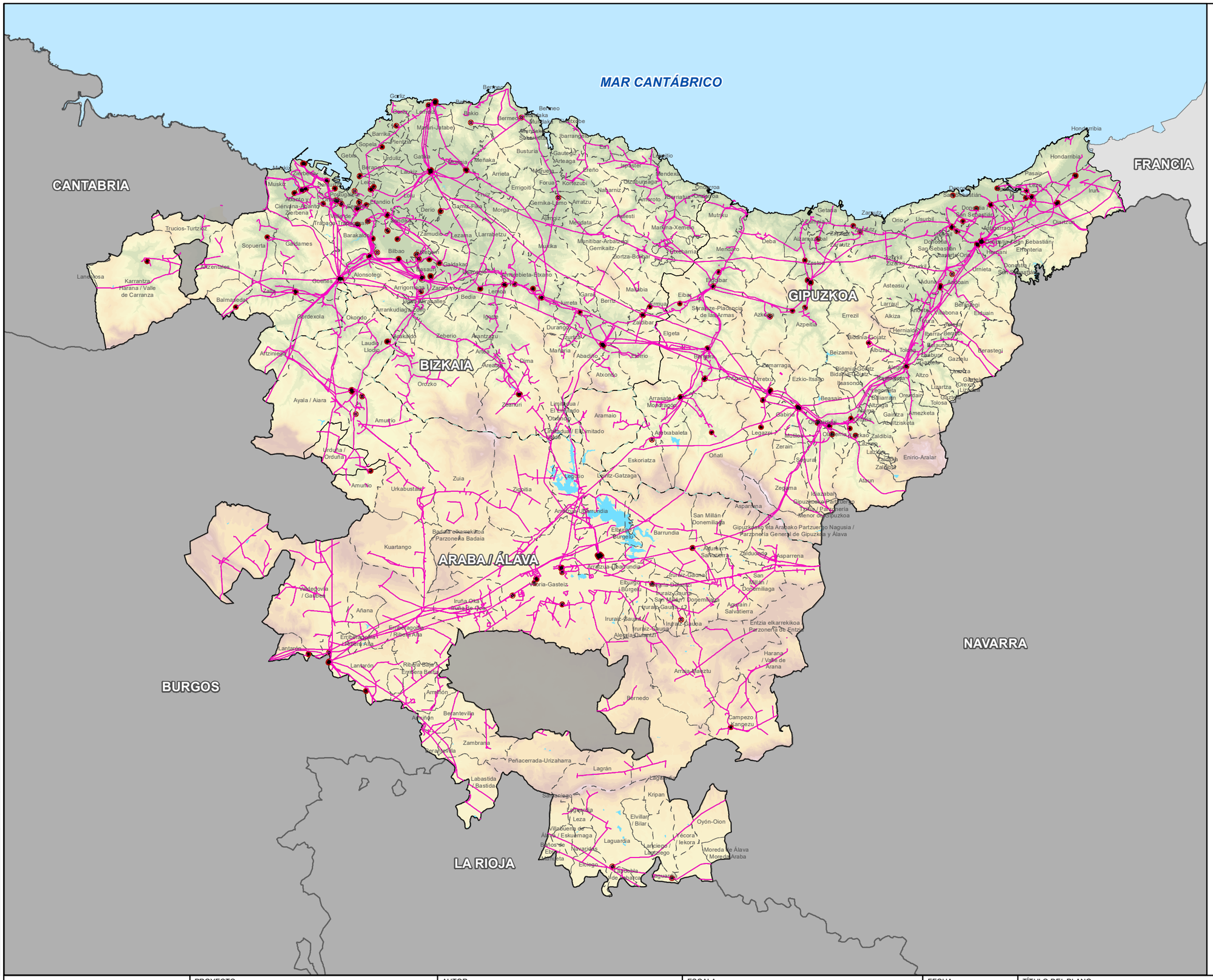

N
W E
S

LEYENDA

INFRAESTRUCTURA ELÉCTRICA

SUBESTACIÓN ELÉCTRICA

BASE CARTOGRÁFICA

SUBESTACIÓN ELÉCTRICA

INFRAESTRUCTURA ELÉCTRICA

LÍMITE ENTRE VERTIENTE CANTÁBRICA Y MEDITERRÁNEA

LÍMITES MUNICIPALES

LÍMITE TERRITORIAL

CODE:

PLANO: INICIAL / PROVISIONAL / DEFINITIVO

VER.	FECHA	DESCRIPCION	A.L.S. / REAL	M.C.D. / COMP.	M.C.D. / APROB.

EUSKO JAURLARITZA — GOBIERNO VASCO
INDUSTRIA, TRANSIZIO ENERGETIKO ETA JASANGARRITASUN SAILA
DEPARTAMENTO DE INDUSTRIA, TRANSICIÓN ENERGÉTICA Y SOSTENIBILIDAD

PROYECTO
ASISTENCIA TÉCNICA PARA LA ELABORACIÓN Y TRAMITACIÓN DEL PLAN TERRITORIAL SECTORIAL DE ENERGÍAS RENOVABLES EN EUSKADI.
NÚMERO DE EXPEDIENTE: DESMA/010SV/2022.
Código: P1744A

AUTOR
saitec engineering
aytasa abogados y técnicos asociados S.L.

ESCALA
1:500.000 Numérica
5 0 5 10 15 Km
Gráfica
Original UNE A-3

FECHA
NOVIEMBRE 2024

TÍTULO DEL PLANO
Título: PLANOS INFORMATIVOS
INFRAESTRUCTURAS ELÉCTRICAS

NOMBRE DEL PLANO

N° PLANO 2.12

Nº HOJA 1 DE 1

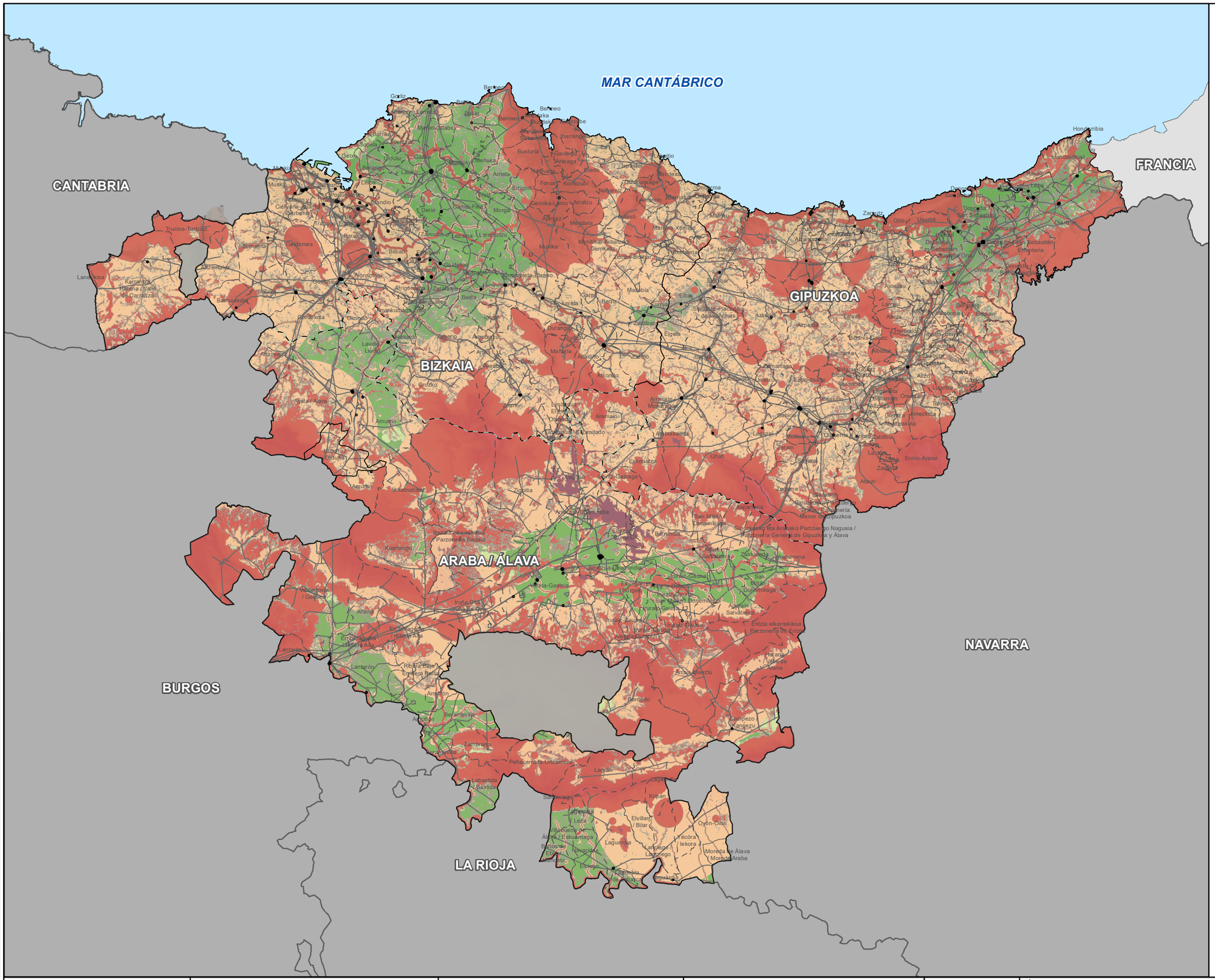

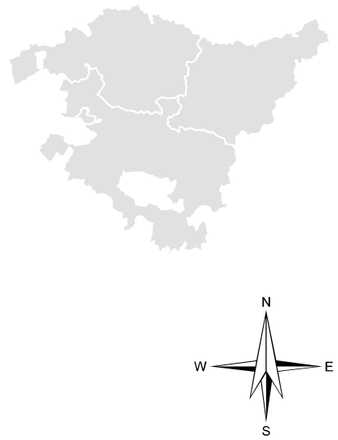

LEYENDA

SENSIBILIDAD EÓLICA

- MÁXIMA
- ALTA
- MEDIA
- BAJA

BASE CARTOGRÁFICA

- SUBESTACIÓN ELÉCTRICA
- INFRAESTRUCTURA ELÉCTRICA
- LÍMITE ENTRE VERTIENTE CANTÁBRICA Y MEDITERRÁNEA
- LÍMITES MUNICIPALES
- LÍMITE TERRITORIAL

VER.	FECHA	DESCRIPCION	REAL	COMP.	APROB.
			A.L.S.	M.C.D.	M.C.D.

CODE:

PLANO: ☐ INICIAL ■ PROVISIONAL ☐ DEFINITIVO

EUSKO JAURLARITZA — INDUSTRIA, TRANSIZIO ENERGETIKO ETA JASANGARRITASUN SAILA

GOBIERNO VASCO — DEPARTAMENTO DE INDUSTRIA, TRANSICIÓN ENERGÉTICA Y SOSTENIBILIDAD

PROYECTO

ASISTENCIA TÉCNICA PARA LA ELABORACIÓN Y TRAMITACIÓN DEL PLAN TERRITORIAL SECTORIAL DE ENERGÍAS RENOVABLES EN EUSKADI.
NÚMERO DE EXPEDIENTE: DESMA/010SV/2022.

Código: P1744A

AUTOR

saitec engineering — aytasa abogados y técnicos asociados S.L.

ESCALA

1:500.000 — Numérica

5 0 5 10 15 Km — Gráfica — Original UNE A-3

FECHA

NOVIEMBRE 2024

TÍTULO DEL PLANO

Título: PLANOS INFORMATIVOS
SENSIBILIDAD AMBIENTAL
ENERGÍA EÓLICA

NOMBRE DEL PLANO

Nº PLANO	Nº HOJA
2.13.1	1 DE 1

MAR CANTÁBRICO

CANTABRIA

FRANCIA

BIZKAIA

GIPUZKOA

ARABA / ÁLAVA

NAVARRA

BURGOS

LA RIOJA

N

W E

S

LEYENDA

SENSIBILIDAD FOTOVOLTAICA

- MÁXIMA
- ALTA
- MEDIA
- BAJA

BASE CARTOGRÁFICA

- SUBESTACIÓN ELÉCTRICA
- INFRAESTRUCTURA ELÉCTRICA
- LÍMITE ENTRE VERTIENTE CANTÁBRICA Y MEDITERRÁNEA
- LÍMITES MUNICIPALES
- LÍMITE TERRITORIAL

CODE:

PLANO: ☐ INICIAL ■ PROVISIONAL ☐ DEFINITIVO

REV.	FECHA	DESCRIPCIÓN	A.I.S.	M.C.D.	M.C.G.
			REV.	COMP.	PROD.

EUSKO JAURLARITZA GOBIERNO VASCO
INDUSTRIA, TRANTSIZIO ENERGETIKO ETA JASANGARRITASUN SAILA
DEPARTAMENTO DE INDUSTRIA, TRANSICIÓN ENERGÉTICA Y SOSTENIBILIDAD

PROYECTO
ASISTENCIA TÉCNICA PARA LA ELABORACIÓN Y TRAMITACIÓN DEL PLAN TERRITORIAL SECTORIAL DE ENERGÍAS RENOVABLES EN EUSKADI.
NÚMERO DE EXPEDIENTE: DESMA/010SV/2022.
Código: P1744A

AUTOR
saitec engineering
aytasa abogados y técnicos asociados S.L.

ESCALA
1:500.000
5 0 5 10 15 Km
Numérica Gráfica Original UNE A-3

FECHA
NOVIEMBRE 2024

TÍTULO DEL PLANO
Título: PLANOS INFORMATIVOS
SENSIBILIDAD AMBIENTAL
ENERGÍA FOTOVOLTAICA

NOMBRE DEL PLANO

N° PLANO	Nº HOJA
2.13.2	1 DE 1

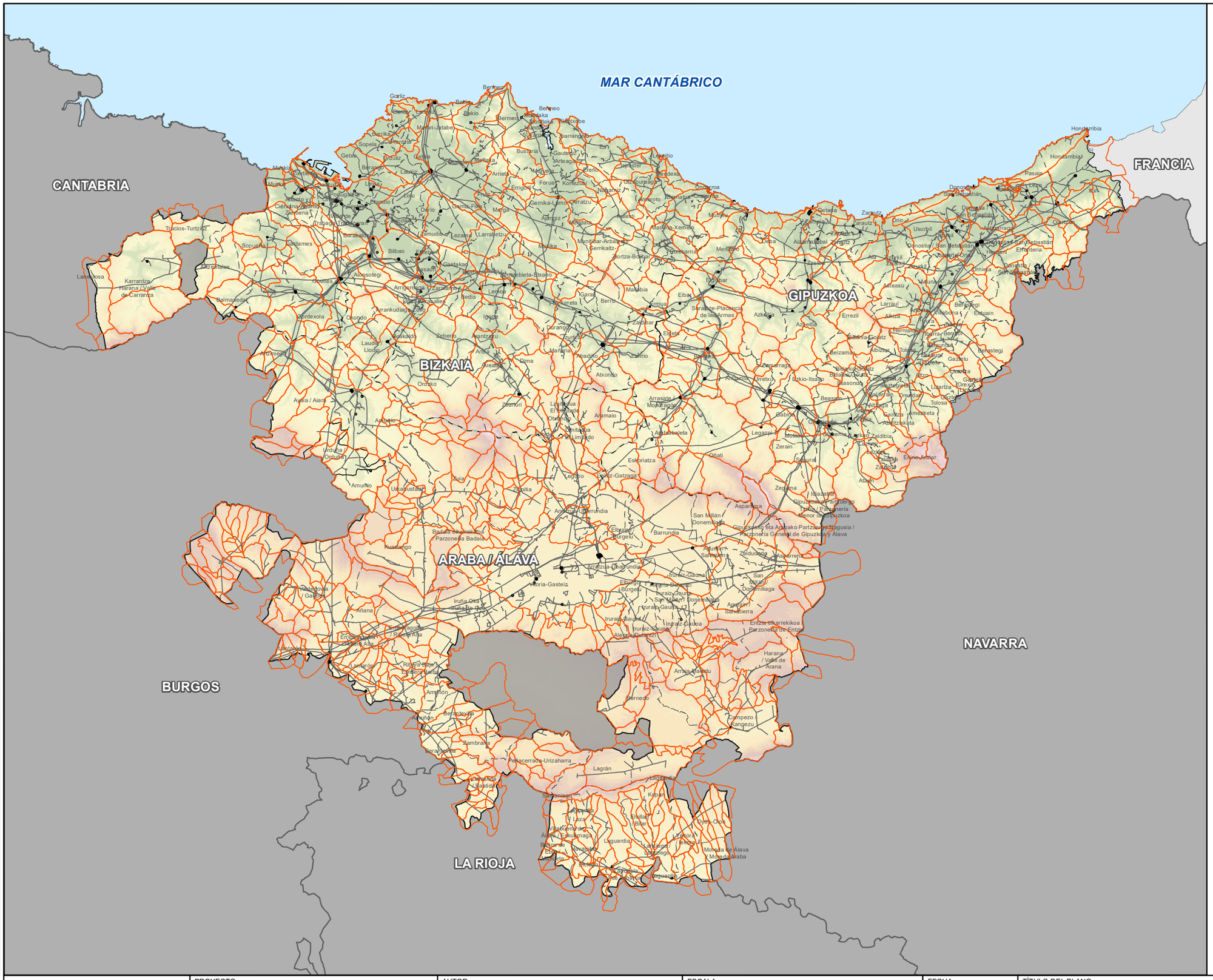
MAR CANTÁBRICO
CANTABRIA
FRANCIA
BIZKAIA
GIPUZKOA
ARABA / ÁLAVA
NAVARRA
BURGOS
LA RIOJA
Bermeo
Gernika-Lumo
Durango
Eibar
Arrasate / Mondragón
Tolosa
Beasain
Zumarraga
Irun
Hondarribia
Donostia / San Sebastián
Vitoria-Gasteiz
Amurrio
Llodio
Laudio
Balmaseda
Karrantza Harana / Valle de Carranza
Trucios-Turtziotz
Lanestosa
Sopuerta
Galdames
Barakaldo
Getxo
Leioa
Basauri
Galdakao
Etxebarri
Abanto y Ciérvana-Abanto Zierbena
Portugalete
Santurtzi
Muskiz
Zalla
Gordexola
Okondo
Arrankudiaga
Zeberio
Ugao-Miraballes
Iurreta
Mallabia
Ermua
Zaldibar
Mutriku
Deba
Zumaia
Azkoitia
Azpeitia
Errezil
Aia
Zestoa
Getaria
Zarautz
Orio
Usurbil
Hernani
Lasarte-Oria
Andoain
Urnieta
Astigarraga
Oiartzun
Pasaia
Lezo
Irun
Errenteria
Lezama
Larrabetzu
Mungia
Gamiz-Fika
Berango
Sopela
Getxo
Urduliz
Barrika
Plentzia
Mungia
Bakio
Bermeo
Mundaka
Busturia
Arrieta
Forua
Kortezubi
Nabarniz
Ajangiz
Ibarrangelu
Lekeitio
Berriatua
Ondarroa
Markina-Xemein
Munitibar-Arbatzegi Gerrikaitz
Ispaster
Gizaburuaga
Amoroto
Iurreta
Atxondo
Berriz
Garai
Otxandio
Dima
Areatza
Zeanuri
Orozko
Zaldibar
Arrasate / Mondragón
Bergara
Oñati
Eskoriatza
Aretxabaleta
Leintz-Gatzaga
Legazpi
Zerain
Ezkio-Itsaso
Beasain
Zumarraga
Urretxu
Azkoitia
Azpeitia
Errezil
Zestoa
Aia
Zarautz
Getaria
Orio
Usurbil
Hernani
Lasarte-Oria
Andoain
Urnieta
Astigarraga
Oiartzun
Pasaia
Lezo
Irun
Errenteria
Hondarribia
Donostia / San Sebastián
Zumaia
Deba
Mutriku
Ondarroa
Berriatua

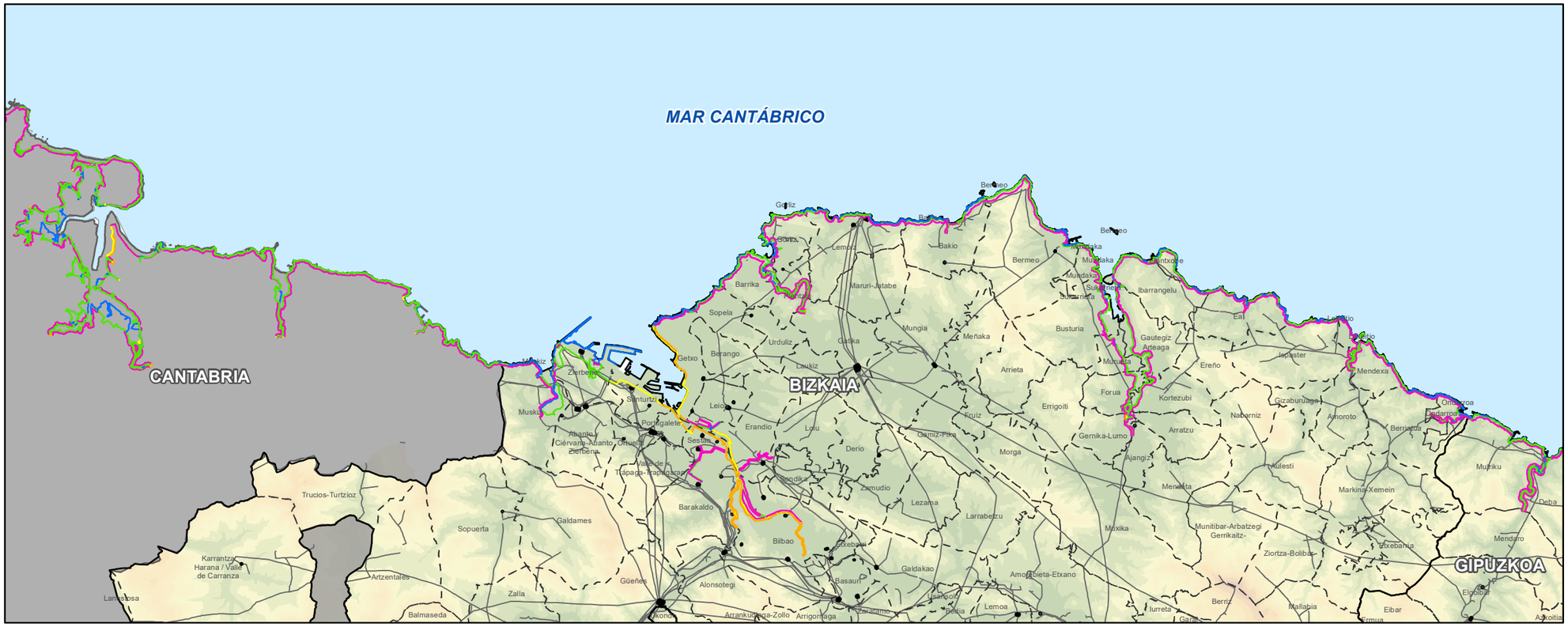
MAR CANTÁBRICO
CANTABRIA
BIZKAIA
GIPUZKOA
Bermeo
Getxo
Leioa
Erandio
Berango
Urduliz
Sopela
Barrika
Lemoiz
Bakio
Maruri-Jatabe
Mungia
Meñaka
Arrieta
Gatika
Laukiz
Zierbena
Muskiz
Santurtzi
Portugalete
Sestao
Abanto Ciérvana-Abanto Zierbena
Ortuella
Valle de Trápaga-Trapagaran
Sondika
Zamudio
Derio
Loiu
Barakaldo
Galdames
Trucios-Turtzioz
Sopuerta
Karrantza Harana / Valle de Carranza
Artzentales
Güeñes
Zalla
Balmaseda
Lanestosa
Alonsotegi
Bilbao
Basauri
Galdakao
Etxebarri
Lezama
Larrabetzu
Arrankudiaga
Zollo
Arrigorriaga
Ugao-Miraballes
Zaratamo
Güeñes
Berango
Fruiz
Gamiz-Fika
Morga
Gizaburuaga
Forua
Gernika-Lumo
Murueta
Muxika
Busturia
Errigoiti
Arratzu
Nabarniz
Ajangiz
Mendata
Mundaka
Sukarrieta
Ibarrangelu
Bermeo
Maruri-Jatabe
Barrika
Sopela
Urduliz
Getxo
Berango

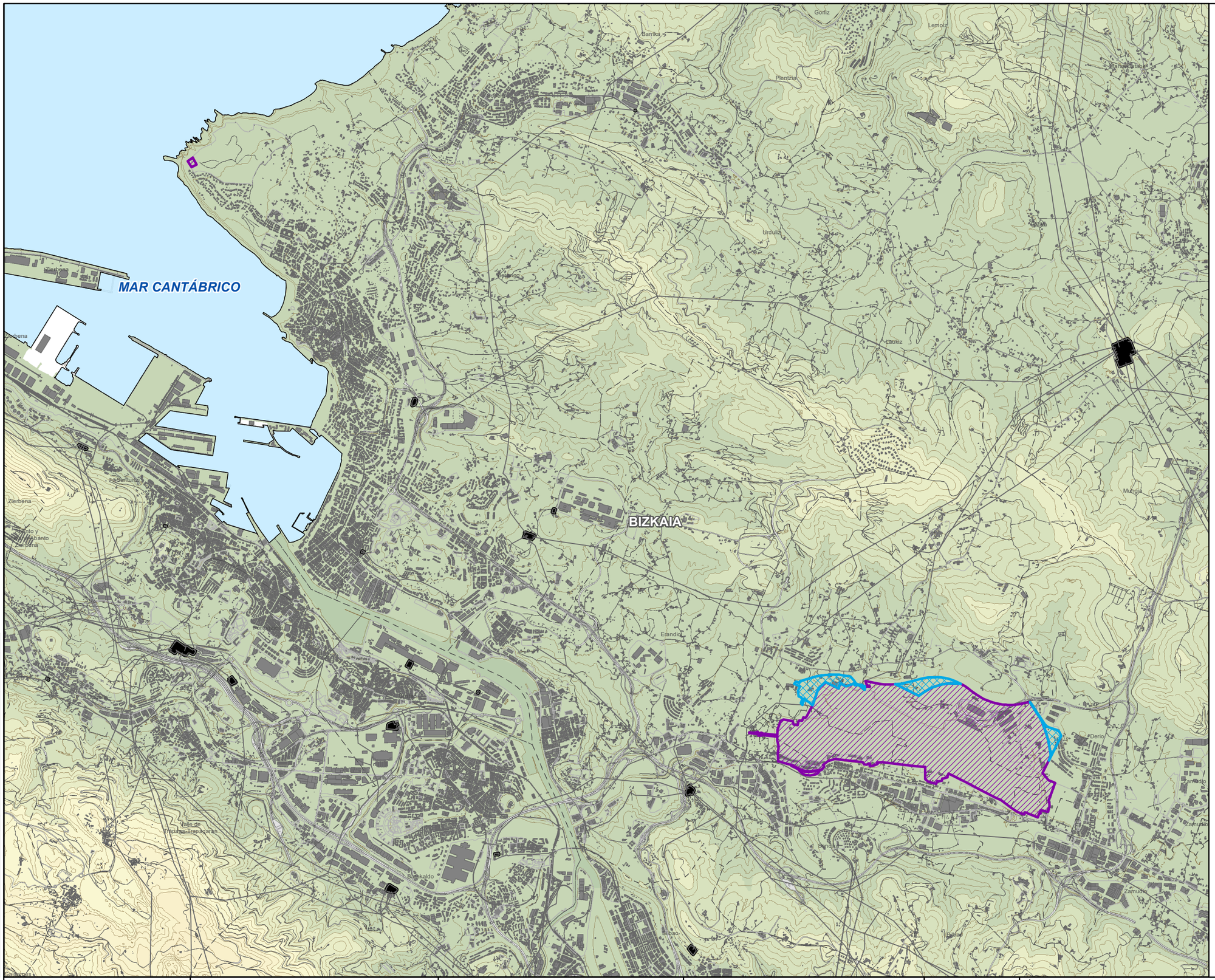

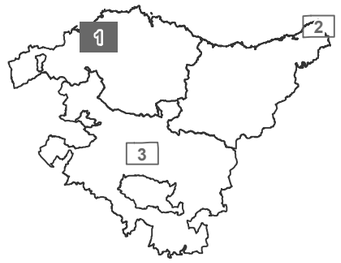

N
W E
S

LEYENDA

ZONA DE SERVICIO AEROPORTUARIO

ÁREA DE CAUTELA

BASE CARTOGRÁFICA

SUBESTACIÓN ELÉCTRICA

INFRAESTRUCTURA ELÉCTRICA

LÍMITE ENTRE VERTIENTE CANTÁBRICA Y MEDITERRÁNEA

Límites municipales

LÍMITE TERRITORIAL

VER.	FECHA	DESCRIPCION	REAL.	M.C.D.	M.C.D.	APROB.

CODE:

PLANO: INICIAL / PROVISIONAL / DEFINITIVO

EUSKO JAURLARITZA — INDUSTRIA, TRANSIZIO ENERGETIKO ETA JASANGARRITASUN SAILA

GOBIERNO VASCO — DEPARTAMENTO DE INDUSTRIA, TRANSICIÓN ENERGÉTICA Y SOSTENIBILIDAD

PROYECTO

ASISTENCIA TÉCNICA PARA LA ELABORACIÓN Y TRAMITACIÓN DEL PLAN TERRITORIAL SECTORIAL DE ENERGÍAS RENOVABLES EN EUSKADI.
NÚMERO DE EXPEDIENTE: DESMA/010SV/2022.

Código: P1744A

AUTOR

saitec engineering — aytasa abogados y técnicos asociados S.L.

ESCALA

1:50.000 — Numérica

490 0 490 980 1.470 m — Gráfica — Original UNE A-3

FECHA

NOVIEMBRE 2024

TÍTULO DEL PLANO

Título: PLANOS INFORMATIVOS
SEGURIDAD AÉREA
ZONA DE SERVICIO AEROPORTUARIO Y ÁREA DE CAUTELA

NOMBRE DEL PLANO

N° PLANO: 2.16.1

Nº HOJA: 1 DE 3

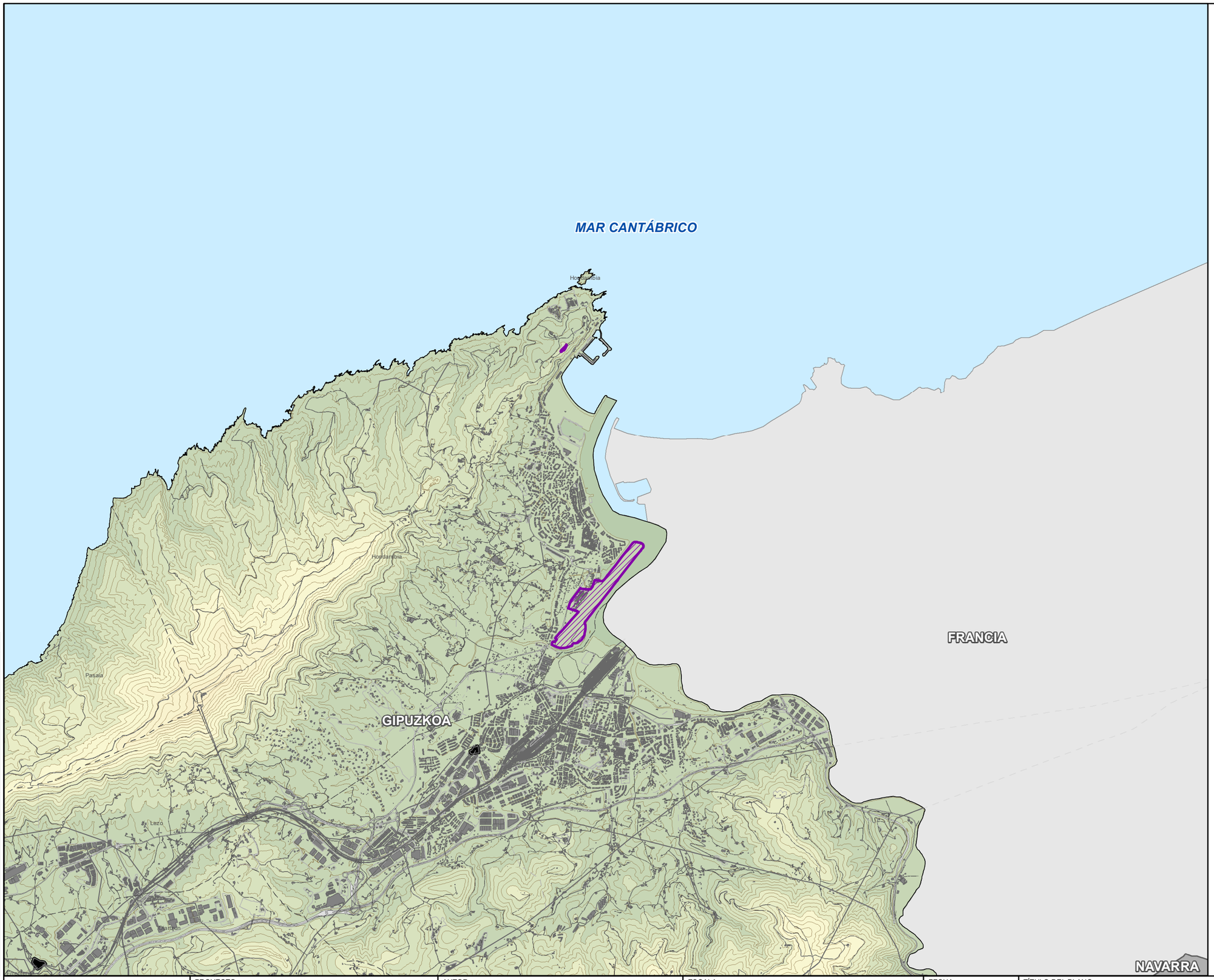

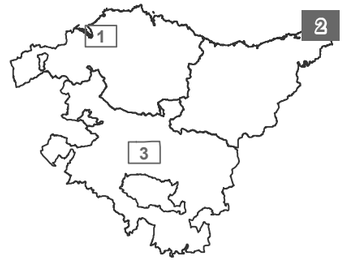

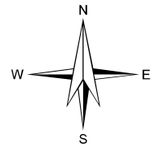

LEYENDA

ZONA DE SERVICIO AEROPORTUARIO

BASE CARTOGRÁFICA

- SUBESTACIÓN ELÉCTRICA
- INFRAESTRUCTURA ELÉCTRICA
- LÍMITE ENTRE VERTIENTE CANTÁBRICA Y MEDITERRÁNEA
- Límites municipales
- LÍMITE TERRITORIAL

CODE:

PLANO: ☐ INICIAL ■ PROVISIONAL ☐ DEFINITIVO

REV.	FECHA	DESCRIPCIÓN	REALIZ.	COMP.	APROB.
			A.L.S.	M.C.D.	M.C.G.

EUSKO JAURLARITZA GOBIERNO VASCO
INDUSTRIA, TRANTSIZIO ENERGETIKO ETA JASANGARRITASUN SAILA
DEPARTAMENTO DE INDUSTRIA, TRANSICIÓN ENERGÉTICA Y SOSTENIBILIDAD

PROYECTO
ASISTENCIA TÉCNICA PARA LA ELABORACIÓN Y TRAMITACIÓN DEL PLAN TERRITORIAL SECTORIAL DE ENERGÍAS RENOVABLES EN EUSKADI.
NÚMERO DE EXPEDIENTE: DESMA/010SV/2022.
Código: P1744A

AUTOR
saitec engineering
aytasa abogados y técnicos asociados S.L.

ESCALA
1:50.000
Numérica
490 0 490 980 1.470 m
Gráfica
Original UNE A-3

FECHA
NOVIEMBRE 2024

TÍTULO DEL PLANO
Título: PLANOS INFORMATIVOS
SEGURIDAD AÉREA
ZONA DE SERVICIO AEROPORTUARIO Y ÁREA DE CAUTELA

NOMBRE DEL PLANO

Nº PLANO	Nº HOJA
2.16.1	2 DE 3

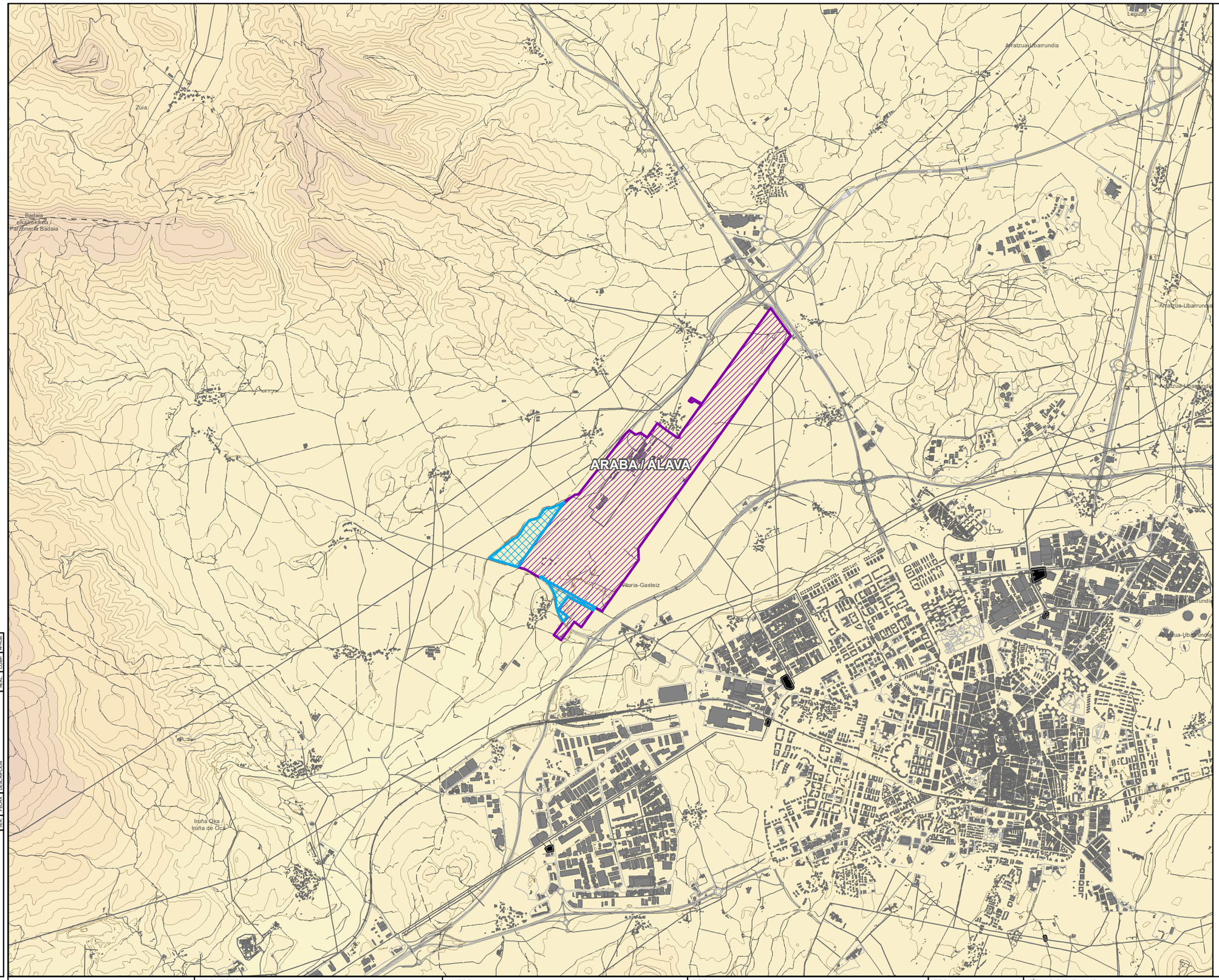

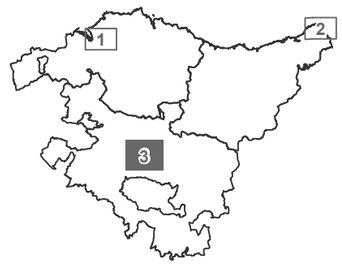

LEYENDA

- ZONA DE SERVICIO AEROPORTUARIO
- ÁREA DE CAUTELA

BASE CARTOGRÁFICA

- SUBESTACIÓN ELÉCTRICA
- INFRAESTRUCTURA ELÉCTRICA
- LÍMITE ENTRE VERTIENTE CANTÁBRICA Y MEDITERRÁNEA
- Límites municipales
- LÍMITE TERRITORIAL

VER.	FECHA	DESCRIPCION	A.L.S.	M.C.D.	M.C.D.
			REAL	COMP.	APROB.

CODE:

PLANO: ☐ INICIAL ■ PROVISIONAL ☐ DEFINITIVO

EUSKO JAURLARITZA — INDUSTRIA, TRANTSIZIO ENERGETIKO ETA JASANGARRITASUN SAILA

GOBIERNO VASCO — DEPARTAMENTO DE INDUSTRIA, TRANSICIÓN ENERGÉTICA Y SOSTENIBILIDAD

PROYECTO
ASISTENCIA TÉCNICA PARA LA ELABORACIÓN Y TRAMITACIÓN DEL PLAN TERRITORIAL SECTORIAL DE ENERGÍAS RENOVABLES EN EUSKADI.
NÚMERO DE EXPEDIENTE: DESMA/010SV/2022.
Código: P1744A

AUTOR
saitec engineering
aytasa abogados y técnicos asociados S.L.

ESCALA
1:50.000 — Numérica
490 0 490 980 1.470 m — Gráfica
Original UNE A-3

FECHA
NOVIEMBRE 2024

TÍTULO DEL PLANO
Título: PLANOS INFORMATIVOS
SEGURIDAD AÉREA
ZONA DE SERVICIO AEROPORTUARIO Y ÁREA DE CAUTELA

NOMBRE DEL PLANO

N° PLANO: 2.16.1

Nº HOJA: 3 DE 3

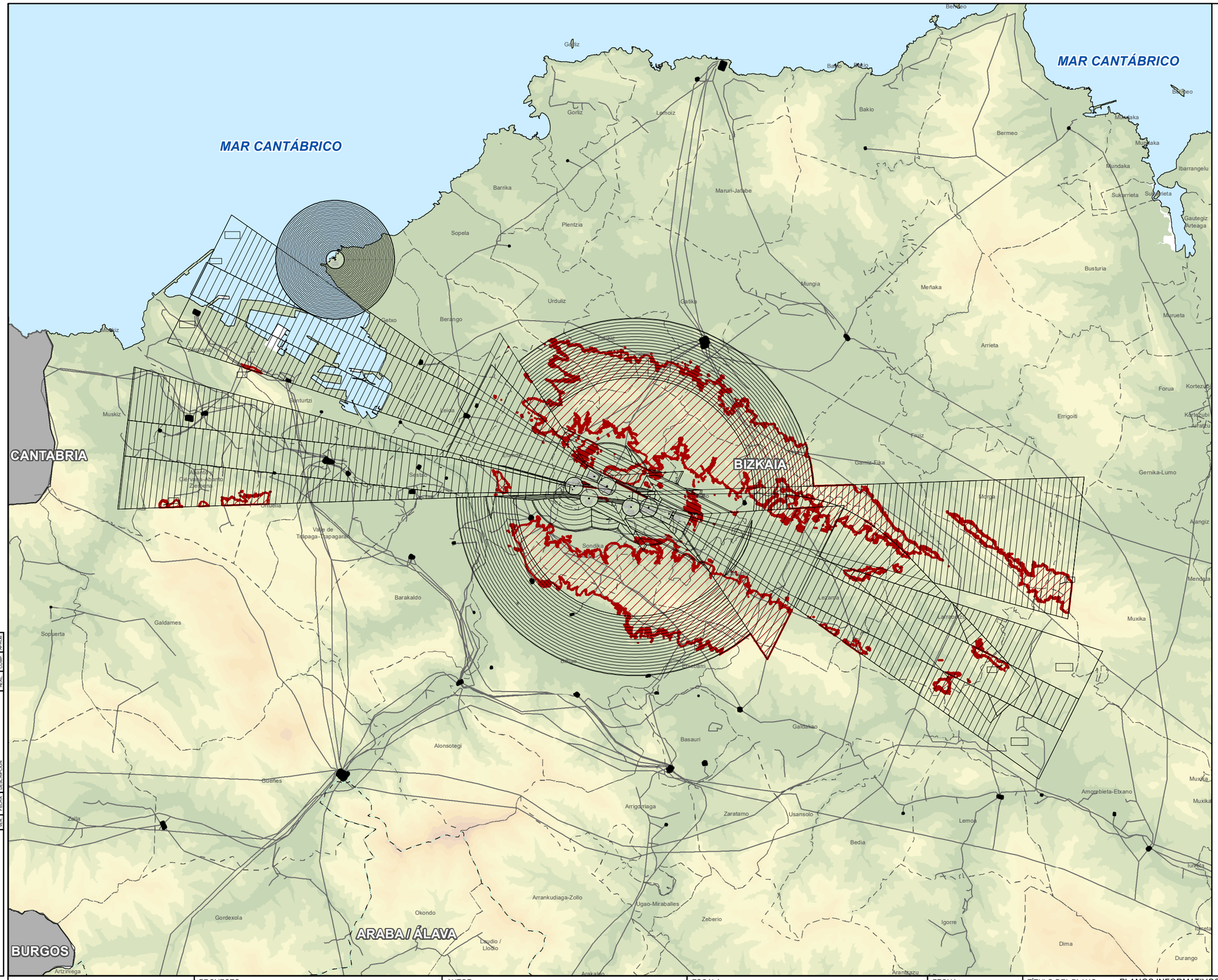



N
W E
S

LEYENDA

SUPERFICIES DE LIMITACIÓN DE ALTURAS Y COTA DE LAS SERVIDUMBRES AERONÁUTICAS

VULNERACIÓN POR EL TERRENO DE LAS SERVIDUMBRES AERONÁUTICAS

ZONA DE SEGURIDAD DE LAS INSTALACIONES RADIOELÉCTRICAS

BASE CARTOGRÁFICA

SUBESTACIÓN ELÉCTRICA

INFRAESTRUCTURA ELÉCTRICA

LÍMITE ENTRE VERTIENTE CANTÁBRICA Y MEDITERRÁNEA

LÍMITES MUNICIPALES

LÍMITE TERRITORIAL

CODE:

PLANO: INICIAL / PROVISIONAL / DEFINITIVO

VER.	FECHA	DESCRIPCION	A.L.S.	M.C.D.	M.C.D.
			REAL	COMP.	APROB.

EUSKO JAURLARITZA — INDUSTRIA, TRANTSIZIO ENERGETIKO ETA JASANGARRITASUN SAILA

GOBIERNO VASCO — DEPARTAMENTO DE INDUSTRIA, TRANSICIÓN ENERGÉTICA Y SOSTENIBILIDAD

PROYECTO
ASISTENCIA TÉCNICA PARA LA ELABORACIÓN Y TRAMITACIÓN DEL PLAN TERRITORIAL SECTORIAL DE ENERGÍAS RENOVABLES EN EUSKADI.
NÚMERO DE EXPEDIENTE: DESMA/010SV/2022.
Código: P1744A

AUTOR
saitec engineering
aytasa abogados y técnicos asociados S.L.

ESCALA
1:125.000 — Numérica
1.200 0 1.200 2.400 3.600 m — Gráfica
Original UNE A-3

FECHA
NOVIEMBRE 2024

TÍTULO DEL PLANO
Título: PLANOS INFORMATIVOS
SEGURIDAD AÉREA
SERVIDUMBRES AERONÁUTICAS
AEROPUERTO DE BILBAO - SERVIDUMBRES DE AERÓDROMO E INSTALACIONES RADIOELÉCTRICAS
REAL DECRETO 370/2011

NOMBRE DEL PLANO

N° PLANO: 2.16.2.1

Nº HOJA: 1 DE 1

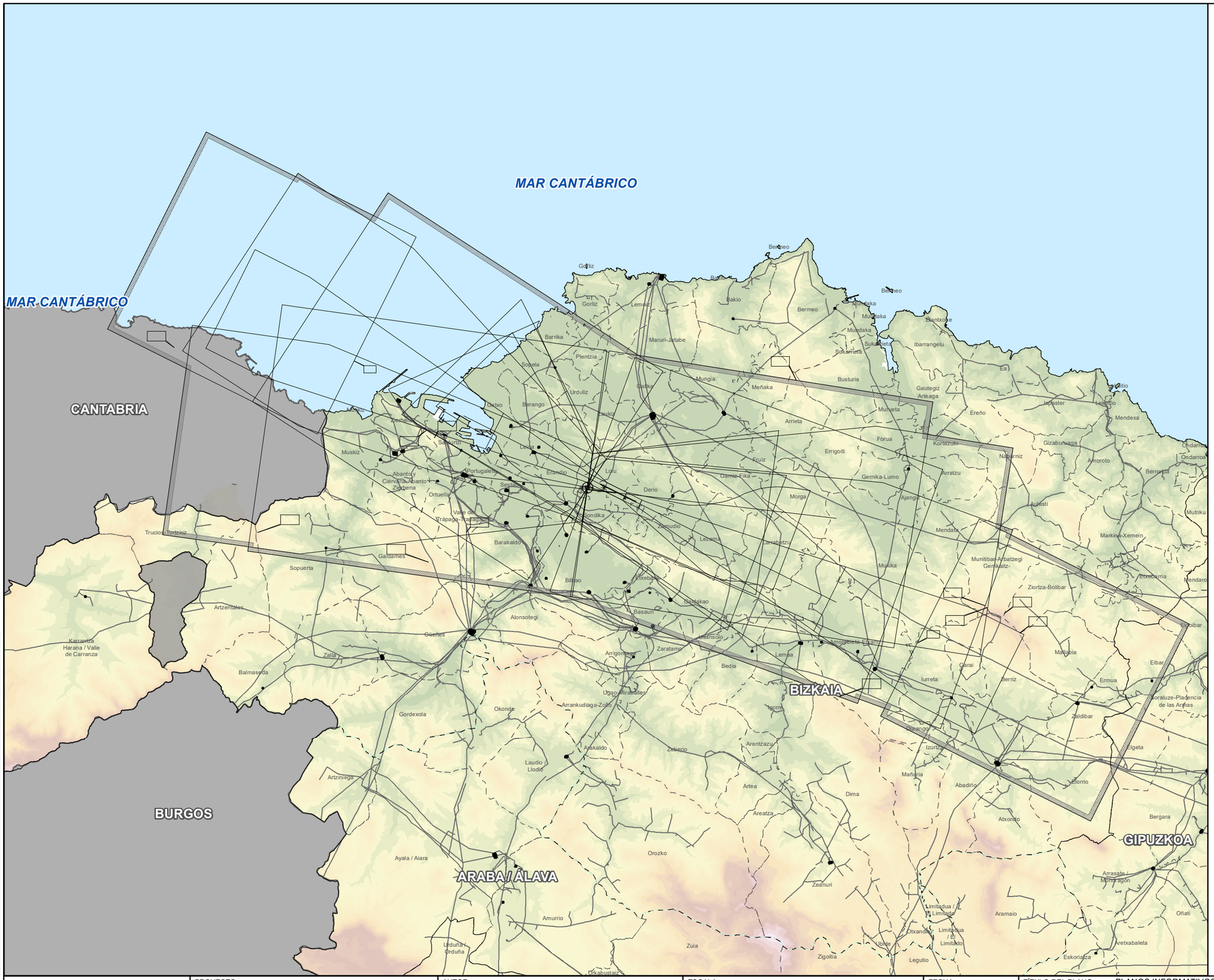

LEYENDA

SUPERFICIE DE LIMITACIÓN DE ALTURA DE LAS SERVIDUMBRES DE OPERACIÓN DE LAS AERONAVES

ENVOLVENTE DE LAS SERVIDUMBRES DE OPERACIÓN DE LAS AERONAVES

BASE CARTOGRÁFICA

- SUBESTACIÓN ELÉCTRICA
- INFRAESTRUCTURA ELÉCTRICA
- LÍMITE ENTRE VERTIENTE CANTÁBRICA Y MEDITERRÁNEA
- LÍMITES MUNICIPALES
- LÍMITE TERRITORIAL

CODE:	VER.	FECHA	DESCRIPCIÓN	A.I.S.	M.C.D.	M.C.D.
PLANO:				REAL	370/11	2024

□ INICIAL ■ PROVISIONAL □ DEFINITIVO

EUSKO JAURLARITZA GOBIERNO VASCO
INDUSTRIA, TRANTSIZIO ENERGETIKO ETA JASANGARRITASUN SAILA
DEPARTAMENTO DE INDUSTRIA, TRANSICIÓN ENERGÉTICA Y SOSTENIBILIDAD

PROYECTO
ASISTENCIA TÉCNICA PARA LA ELABORACIÓN Y TRAMITACIÓN DEL PLAN TERRITORIAL SECTORIAL DE ENERGÍAS RENOVABLES EN EUSKADI.
NÚMERO DE EXPEDIENTE: DESMA/010SV/2022.
Código: P1744A

AUTOR
saitec engineering
aytasa abogados y técnicos asociados S.L.

ESCALA
1:250.000 Numérica
2.400 0 2.400 4.800 7.200 m
Gráfica Original UNE A-3

FECHA
NOVIEMBRE 2024

TÍTULO DEL PLANO
PLANOS INFORMATIVOS
SEGURIDAD AÉREA
SERVIDUMBRES AERONÁUTICAS
Título: AEROPUERTO DE BILBAO - SERVIDUMBRES DE OPERACIÓN DE LAS AERONAVES REAL DECRETO 370/2011

NOMBRE DEL PLANO

Nº PLANO	Nº HOJA
2.16.2.2	1 DE 1

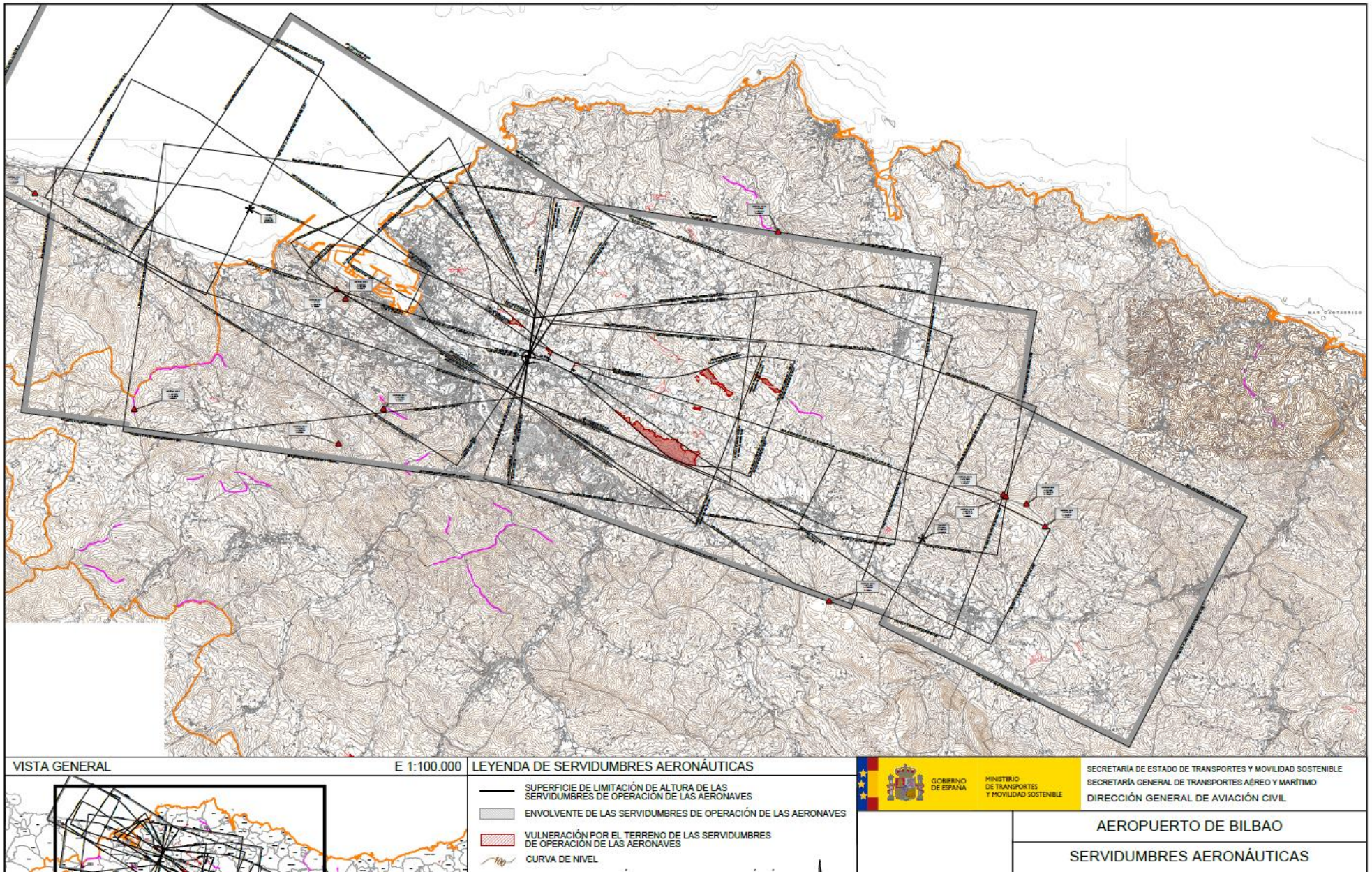

ESTA IMAGEN SE INTEGRARÁ EN EL PLANO ANTERIOR Nº **2.16.2.2** DEL DOCUMENTO DEFINITIVO

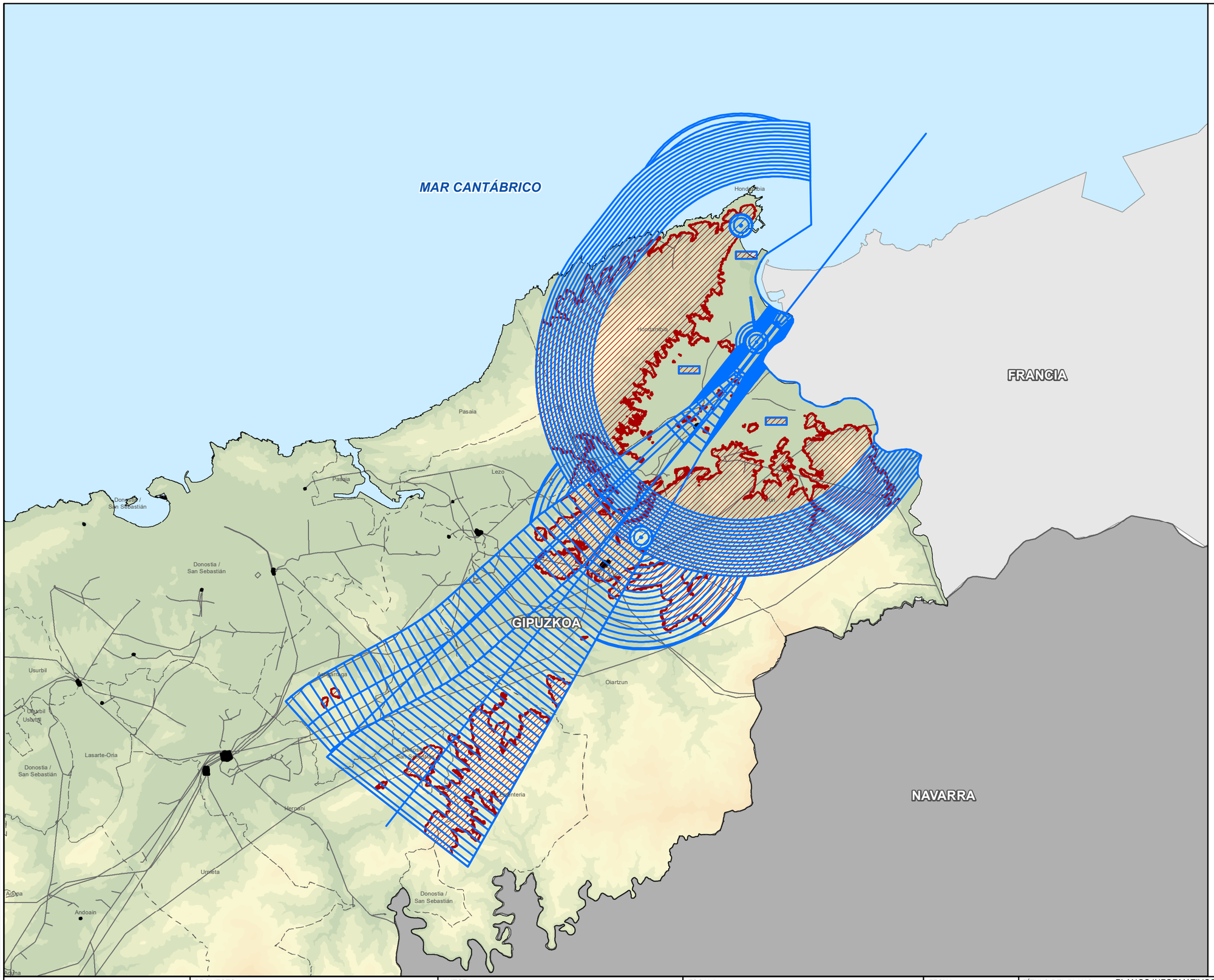

N
W E
S

LEYENDA

- SUPERFICIE DE LIMITACIÓN DE ALTURAS DE LAS SERVIDUMBRES DE AERÓDROMO Y RADIOELÉCTRICAS
- VULNERACIONES POR EL TERRENO Y ELEMENTOS SOBRE EL MISMO

BASE CARTOGRÁFICA

- SUBESTACIÓN ELÉCTRICA
- INFRAESTRUCTURA ELÉCTRICA
- LÍMITE ENTRE VERTIENTE CANTÁBRICA Y MEDITERRÁNEA
- LÍMITES MUNICIPALES
- LÍMITE TERRITORIAL

MOD.	FECHA	DESCRIPCIÓN	A.I.S.	REAL	M.C.G.	CHKD	M.C.G.	APVD

CODE:
PLANO: ☐ INICIAL ■ PROVISIONAL ☐ DEFINITIVO

EUSKO JAURLARITZA GOBIERNO VASCO
INDUSTRIA, TRANTSIZIO ENERGETIKO ETA JASANGARRITASUN SAILA
DEPARTAMENTO DE INDUSTRIA, TRANSICIÓN ENERGÉTICA Y SOSTENIBILIDAD

PROYECTO
ASISTENCIA TÉCNICA PARA LA ELABORACIÓN Y TRAMITACIÓN DEL PLAN TERRITORIAL SECTORIAL DE ENERGÍAS RENOVABLES EN EUSKADI.
NÚMERO DE EXPEDIENTE: DESMA/010SV/2022.
Código: P1744A

AUTOR
saitec engineering
aytasa abogados y técnicos asociados S.L.

ESCALA
1:100.000
990 0 990 1.980 2.970 m
Numérica
Gráfica
Original UNE A-3

FECHA
NOVIEMBRE 2024

TÍTULO DEL PLANO
PLANOS INFORMATIVOS
SEGURIDAD AÉREA
SERVIDUMBRES AERONÁUTICAS
Título: AEROPUERTO DE SAN SEBASTIÁN - SERVIDUMBRES DE AERÓDROMO E INSTALACIONES RADIOELÉCTRICAS
REAL DECRETO 521/2023

NOMBRE DEL PLANO

Nº PLANO	Nº HOJA
2.16.2.3	1 DE 1

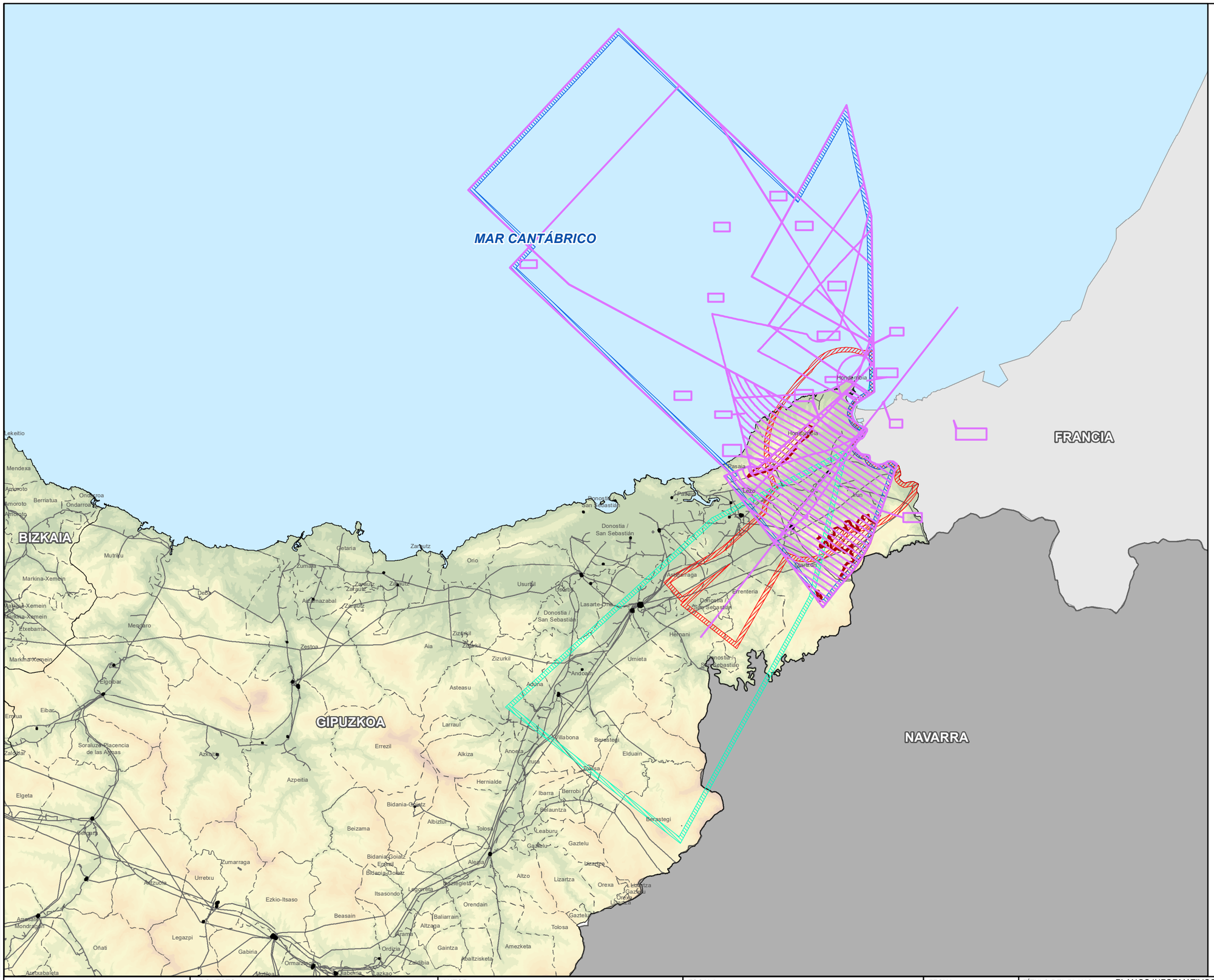

N
W
E
S

LEYENDA

- SUPERFICIE DE LIMITACIÓN DE ALTURAS DE LAS SERVIDUMBRES DE OPERACIÓN DE LAS AERONAVES
- ENVOLVENTE SERVIDUMBRES DE OPERACIÓN DE AERONAVES
- ENVOLVENTE SERVIDUMBRES DE OPERACIÓN DE AERONAVES (PAPI)
- ENVOLVENTE SERVIDUMBRES DE AERÓDROMO Y RADIOELÉCTRICAS
- VULNERACIONES POR EL TERRENO Y ELEMENTOS SOBRE EL MISMO

BASE CARTOGRÁFICA

- SUBESTACIÓN ELÉCTRICA
- INFRAESTRUCTURA ELÉCTRICA
- LÍMITE ENTRE VERTIENTE CANTÁBRICA Y MEDITERRÁNEA
- LÍMITES MUNICIPALES
- LÍMITE TERRITORIAL

REV.	FECHA	DESCRIPCIÓN	ELAB.	REVIS.	COMP.	APROB.

CODE:
PLANO:
INICIAL
PROVISIONAL
DEFINITIVO

EUSKO JAURLARITZA GOBIERNO VASCO
INDUSTRIA, TRANTSIZIO ENERGETIKO ETA JASANGARRITASUN SAILA
DEPARTAMENTO DE INDUSTRIA, TRANSICIÓN ENERGÉTICA Y SOSTENIBILIDAD

PROYECTO
ASISTENCIA TÉCNICA PARA LA ELABORACIÓN Y TRAMITACIÓN DEL PLAN TERRITORIAL SECTORIAL DE ENERGÍAS RENOVABLES EN EUSKADI.
NÚMERO DE EXPEDIENTE: DESMA/010SV/2022.
Código: P1744A

AUTOR
saitec engineering
aytasa abogados y técnicos asociados S.L.

ESCALA
1:250.000
2.400 0 2.400 4.800 7.200 m
Numérica
Gráfica
Original UNE A-3

FECHA
NOVIEMBRE 2024

TÍTULO DEL PLANO
PLANOS INFORMATIVOS
SEGURIDAD AÉREA
SERVIDUMBRES AERONÁUTICAS
Título: AEROPUERTO DE SAN SEBASTIÁN - SERVIDUMBRES DE OPERACIÓN DE LAS AERONAVES REAL DECRETO 521/2023

NOMBRE DEL PLANO

N° PLANO
2.16.2.4

Nº HOJA
1 DE 1

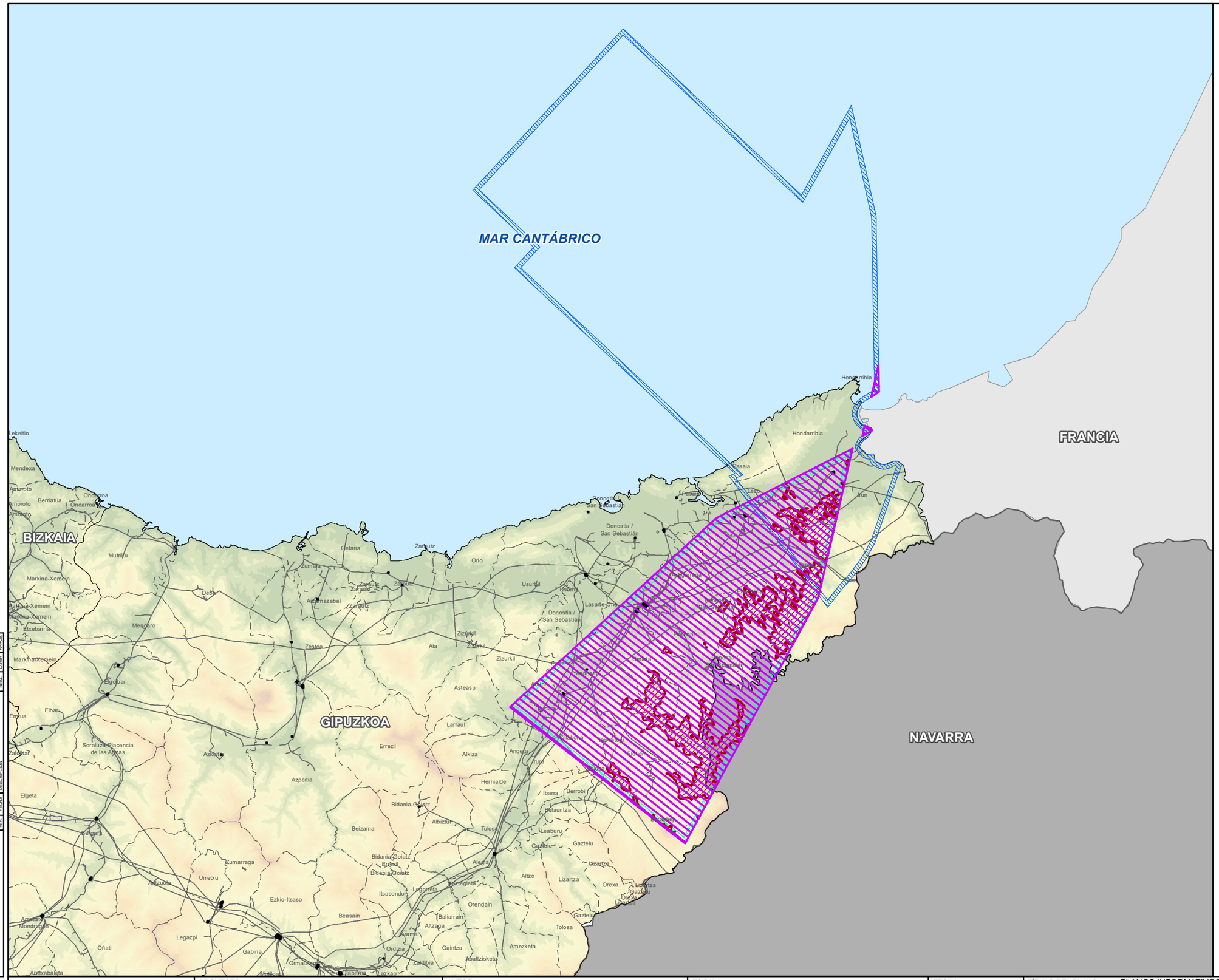

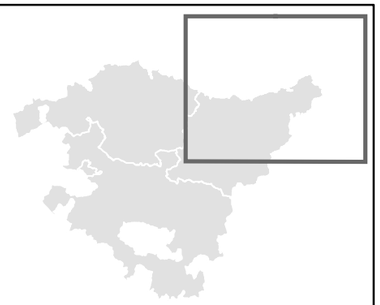

N
W
E
S

LEYENDA

- SUPERFICIE DE LIMITACIÓN DE ALTURAS DE LA SERVIDUMBRE DE LA APROXIMACIÓN PAPI
- ENVOLVENTE SERVIDUMBRES DE OPERACIÓN DE AERONAVES
- ENVOLVENTE SERVIDUMBRES DE OPERACIÓN DE AERONAVES (PAPI)
- VULNERACIONES POR EL TERRENO Y ELEMENTOS SOBRE EL MISMO

BASE CARTOGRÁFICA

- SUBESTACIÓN ELÉCTRICA
- INFRAESTRUCTURA ELÉCTRICA
- LÍMITE ENTRE VERTIENTE CANTÁBRICA Y MEDITERRÁNEA
- LÍMITES MUNICIPALES
- LÍMITE TERRITORIAL

CODE:
PLANO: INICIAL / PROVISIONAL / DEFINITIVO

VER.	FECHA	DESCRIPCION	A.L.S.	M.C.D.	M.C.D.

EUSKO JAURLARITZA — INDUSTRIA, TRANTSIZIO ENERGETIKO ETA JASANGARRITASUN SAILA
GOBIERNO VASCO — DEPARTAMENTO DE INDUSTRIA, TRANSICIÓN ENERGÉTICA Y SOSTENIBILIDAD

PROYECTO
ASISTENCIA TÉCNICA PARA LA ELABORACIÓN Y TRAMITACIÓN DEL PLAN TERRITORIAL SECTORIAL DE ENERGÍAS RENOVABLES EN EUSKADI.
NÚMERO DE EXPEDIENTE: DESMA/010SV/2022.
Código: P1744A

AUTOR
saitec engineering
aytasa abogados y técnicos asociados S.L.

ESCALA
1:250.000 — Numérica
2.400 0 2.400 4.800 7.200 m — Gráfica — Original UNE A-3

FECHA
NOVIEMBRE 2024

TÍTULO DEL PLANO
Título: PLANOS INFORMATIVOS
SEGURIDAD AÉREA
SERVIDUMBRES AERONÁUTICAS
AEROPUERTO DE SAN SEBASTIÁN - SERVIDUMBRES DE OPERACIÓN DE LAS AERONAVES (PAPI)
REAL DECRETO 521/2023

NOMBRE DEL PLANO

Nº PLANO	Nº HOJA
2.16.2.5	1 DE 1

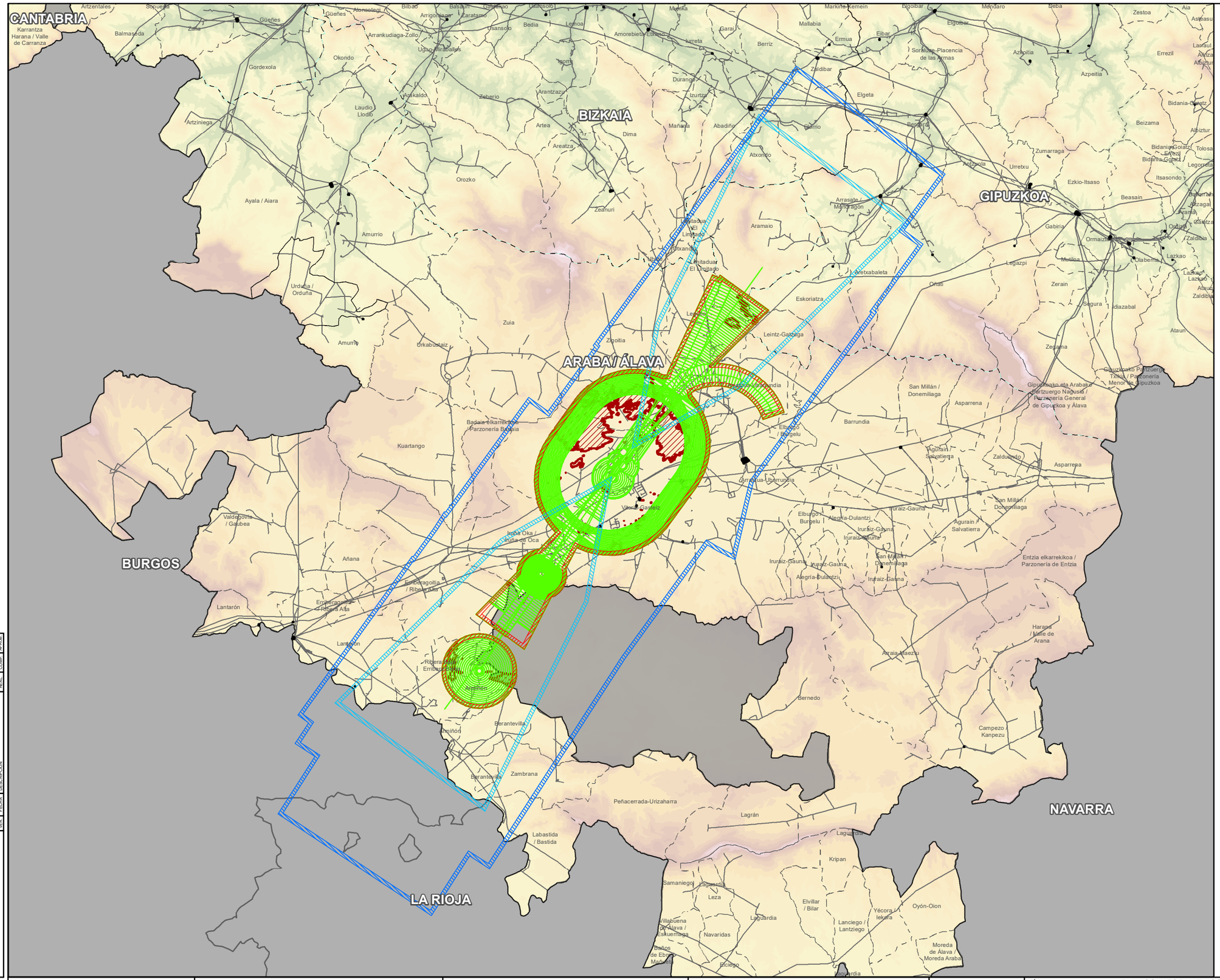

LEYENDA

- SUPERFICIE DE LIMITACIÓN DE ALTURAS DE LAS SERVIDUMBRES DE AERÓDROMO Y RADIOELÉCTRICAS
- ENVOLVENTE DE LAS SERVIDUMBRES DE OPERACIÓN DE AERONAVES
- ENVOLVENTE DE LAS SERVIDUMBRES DE OPERACIÓN DE AERONAVES (PAPI)
- ENVOLVENTE DE LAS SERVIDUMBRES DE AERÓDROMO Y RADIOELÉCTRICAS
- VULNERACIONES POR EL TERRENO Y ELEMENTOS SOBRE EL MISMO

BASE CARTOGRÁFICA

- SUBESTACIÓN ELÉCTRICA
- INFRAESTRUCTURA ELÉCTRICA
- LÍMITE ENTRE VERTIENTE CANTÁBRICA Y MEDITERRÁNEA
- LÍMITES MUNICIPALES
- LÍMITE TERRITORIAL

CODE:	REV.	FECHA	DESCRIPCIÓN	A.L.S.	M.C.D.	COMP.	M.C.G. PROD.
PLANO:	☐ INICIAL						
	■ PROVISIONAL						
	☐ DEFINITIVO						

EUSKO JAURLARITZA GOBIERNO VASCO
INDUSTRIA, TRANTSIZIO ENERGETIKO ETA JASANGARRITASUN SAILA
DEPARTAMENTO DE INDUSTRIA, TRANSICIÓN ENERGÉTICA Y SOSTENIBILIDAD

PROYECTO
ASISTENCIA TÉCNICA PARA LA ELABORACIÓN Y TRAMITACIÓN DEL PLAN TERRITORIAL SECTORIAL DE ENERGÍAS RENOVABLES EN EUSKADI.
NÚMERO DE EXPEDIENTE: DESMA/010SV/2022.
Código: P1744A

AUTOR
saitec engineering
aytasa abogados y técnicos asociados S.L.

ESCALA
1:300.000
2.900 0 2.900 5.800 8.700 m
Numérica
Gráfica
Original UNE A-3

FECHA
NOVIEMBRE 2024

TÍTULO DEL PLANO
PLANOS INFORMATIVOS
SEGURIDAD AÉREA
SERVIDUMBRES AERONÁUTICAS
Título: AEROPUERTO DE VITORIA - SERVIDUMBRES DE AERÓDROMO E INSTALACIONES RADIOELÉCTRICAS REAL DECRETO 1031/2020

NOMBRE DEL PLANO

Nº PLANO	Nº HOJA
2.16.2.6	1 DE 1

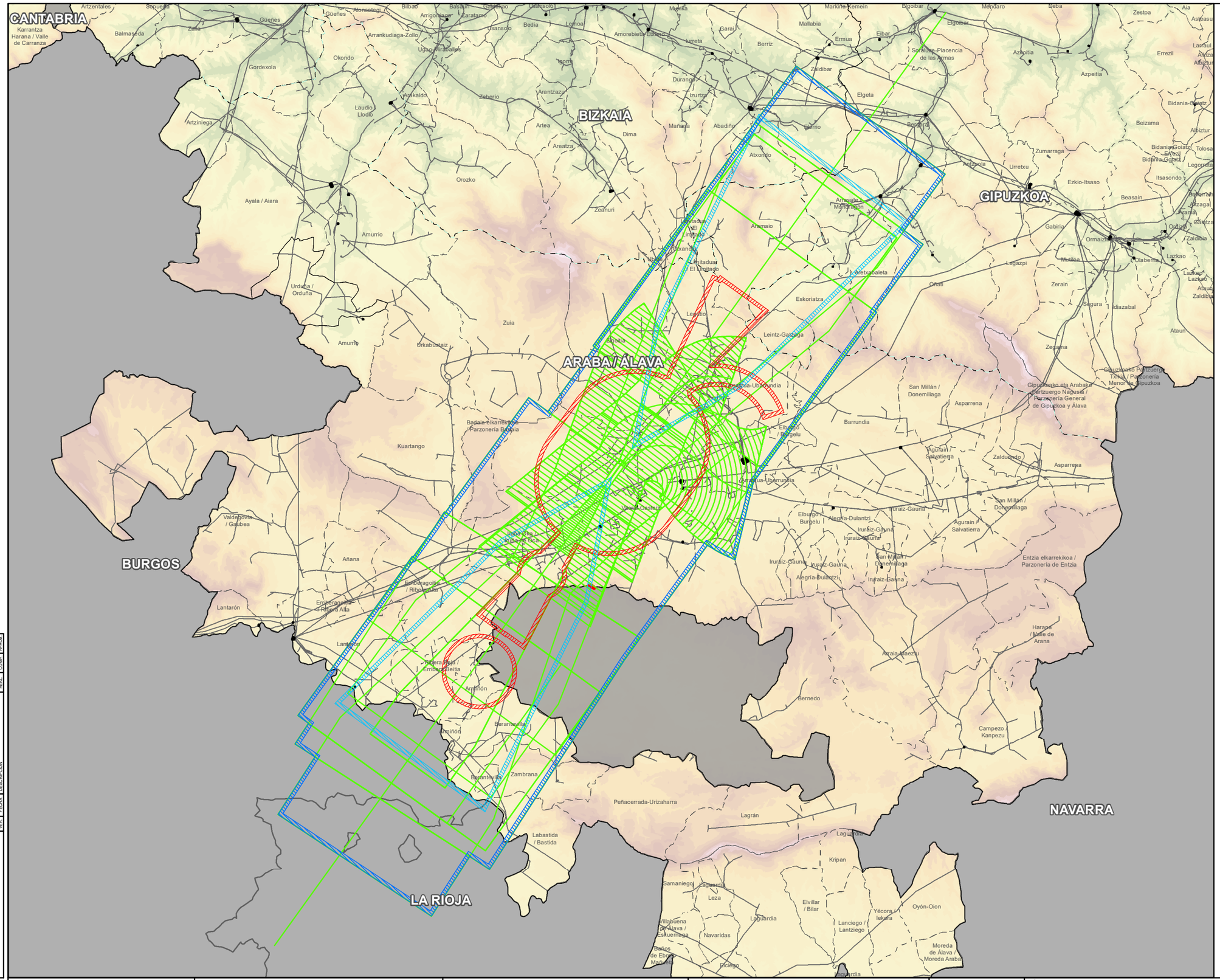

CODE:
PLANO: ☐ INICIAL ■ PROVISIONAL ☐ DEFINITIVO

ISS.	FECHA	DESCRIPCIÓN	A.V.S.	M.C.D.	M.C.D.
			REALIZÓ	COMPROBÓ	APROBÓ

EUSKO JAURLARITZA GOBIERNO VASCO
INDUSTRIA, TRANTZIZIO ENERGETIKO ETA JASANGARRITASUN SAILA
DEPARTAMENTO DE INDUSTRIA, TRANSICIÓN ENERGÉTICA Y SOSTENIBILIDAD

PROYECTO
ASISTENCIA TÉCNICA PARA LA ELABORACIÓN Y TRAMITACIÓN DEL PLAN TERRITORIAL SECTORIAL DE ENERGÍAS RENOVABLES EN EUSKADI.
NÚMERO DE EXPEDIENTE: DESMA/010SV/2022.
Código: P1744A

AUTOR
saitec engineering
aytasa abogados y técnicos asociados S.L.

ESCALA
1:300.000
2.900 0 2.900 5.800 8.700 m
Numérica
Gráfica Original UNE A-3

FECHA
NOVIEMBRE 2024

TÍTULO DEL PLANO
PLANOS INFORMATIVOS
SEGURIDAD AÉREA
SERVIDUMBRES AERONÁUTICAS
Título: AEROPUERTO DE VITORIA - SERVIDUMBRES DE OPERACIÓN DE LAS AERONAVES REAL DECRETO 1031/2020

NOMBRE DEL PLANO

Nº PLANO	Nº HOJA
2.16.2.7	1 DE 1

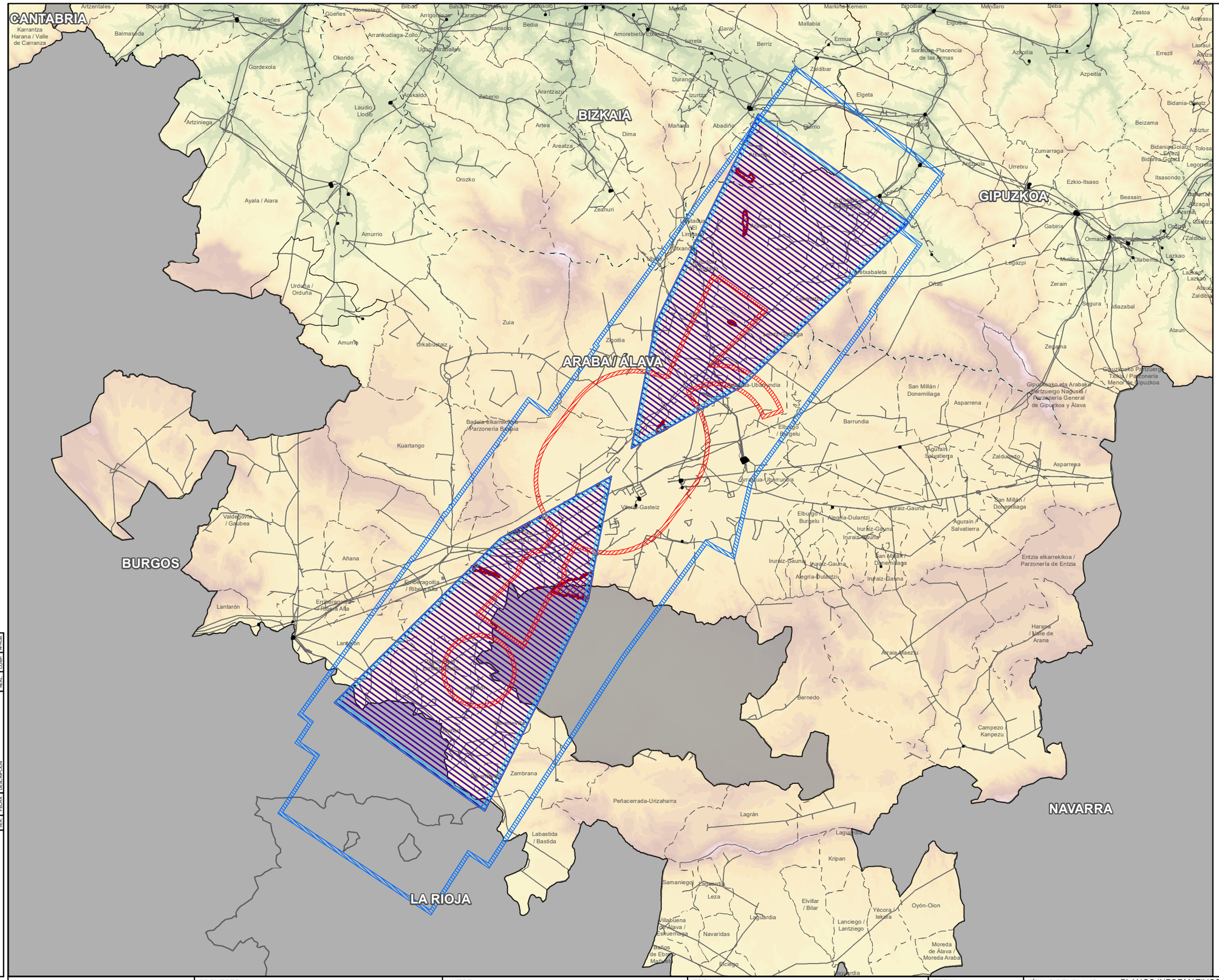

CODE:
PLANO: ☐ INICIAL ■ PROVISIONAL ☐ DEFINITIVO

NUM.	FECHA	DESCRIPCIÓN	A.I.S.	M.C.G.	M.C.O.
			REAL	COMP.	EXPED.

EUSKO JAURLARITZA GOBIERNO VASCO
INDUSTRIA, TRANTZIZIO ENERGETIKO ETA JASANGARRITASUN SAILA
DEPARTAMENTO DE INDUSTRIA, TRANSICIÓN ENERGÉTICA Y SOSTENIBILIDAD

PROYECTO
ASISTENCIA TÉCNICA PARA LA ELABORACIÓN Y TRAMITACIÓN DEL PLAN TERRITORIAL SECTORIAL DE ENERGÍAS RENOVABLES EN EUSKADI.
NÚMERO DE EXPEDIENTE: DESMA/010SV/2022.
Código: P1744A

AUTOR
saitec engineering
aytasa abogados y técnicos asociados S.L.

ESCALA
1:300.000 Numérica
2.900 0 2.900 5.800 8.700 m
Gráfica
Original UNE A-3

FECHA
NOVIEMBRE 2024

TÍTULO DEL PLANO
PLANOS INFORMATIVOS
SEGURIDAD AÉREA
SERVIDUMBRES AERONÁUTICAS
Título: AEROPUERTO DE VITORIA - SERVIDUMBRES DE OPERACIÓN DE LAS AERONAVES (PAPI) REAL DECRETO 1031/2020

NOMBRE DEL PLANO

Nº PLANO	Nº HOJA
2.16.2.8	1 DE 1

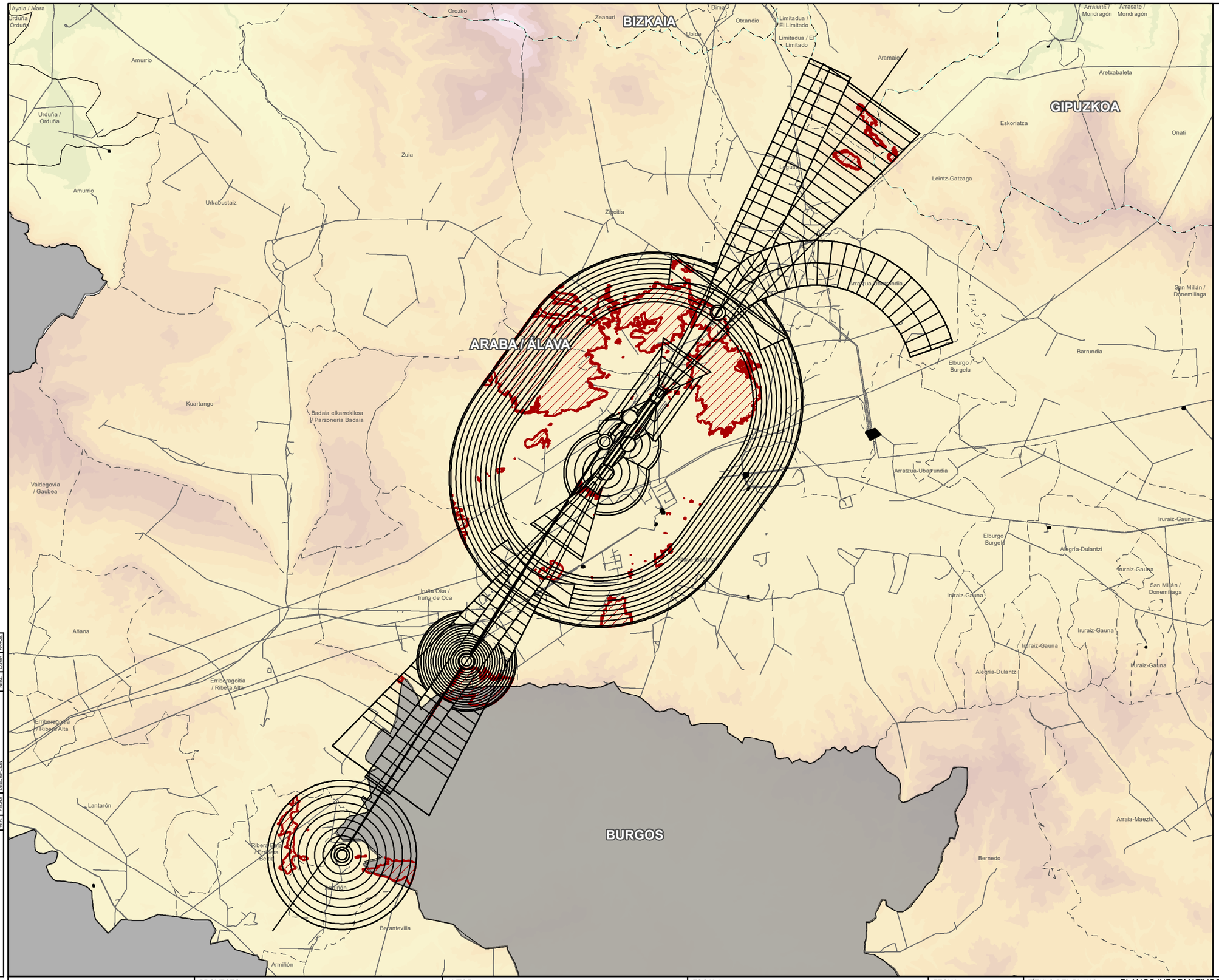

LEYENDA

SUPERFICIE DE LIMITACIÓN DE ALTURAS Y COTA DE LAS SERVIDUMBRES AERONÁUTICAS

VULNERACIÓN POR EL TERRENO DE LAS SERVIDUMBRES AERONÁUTICAS, OBTÁCULOS

BASE CARTOGRÁFICA

- SUBESTACIÓN ELÉCTRICA
- INFRAESTRUCTURA ELÉCTRICA
- LÍMITE ENTRE VERTIENTE CANTÁBRICA Y MEDITERRÁNEA
- LÍMITES MUNICIPALES
- LÍMITE TERRITORIAL

CODE:

PLANO: ☐ INICIAL ■ PROVISIONAL ☐ DEFINITIVO

REV.	FECHA	DESCRIPCIÓN	A.I.S.	M.C.D.	M.C.G.

EUSKO JAURLARITZA GOBIERNO VASCO
INDUSTRIA, TRANTZIZIO ENERGETIKO ETA JASANGARRITASUN SAILA
DEPARTAMENTO DE INDUSTRIA, TRANSICIÓN ENERGÉTICA Y SOSTENIBILIDAD

PROYECTO
ASISTENCIA TÉCNICA PARA LA ELABORACIÓN Y TRAMITACIÓN DEL PLAN TERRITORIAL SECTORIAL DE ENERGÍAS RENOVABLES EN EUSKADI.
NÚMERO DE EXPEDIENTE: DESMA/010SV/2022.
Código: P1744A

AUTOR
saitec engineering
aytasa abogados y técnicos asociados S.L.

ESCALA
1:150.000
1.400 0 1.400 2.800 4.200 m
Numérica
Gráfica
Original UNE A-3

FECHA
NOVIEMBRE 2024

TÍTULO DEL PLANO
PLANOS INFORMATIVOS
SEGURIDAD AÉREA
SERVIDUMBRES AERONÁUTICAS
Título: AEROPUERTO DE VITORIA - SERVIDUMBRES DE AERÓDROMO E INSTALACIONES RADIOELÉCTRICAS PLAN DIRECTOR DESARROLLO PREVISIBLE

NOMBRE DEL PLANO

N° PLANO 2.16.2.9

Nº HOJA 1 DE 1

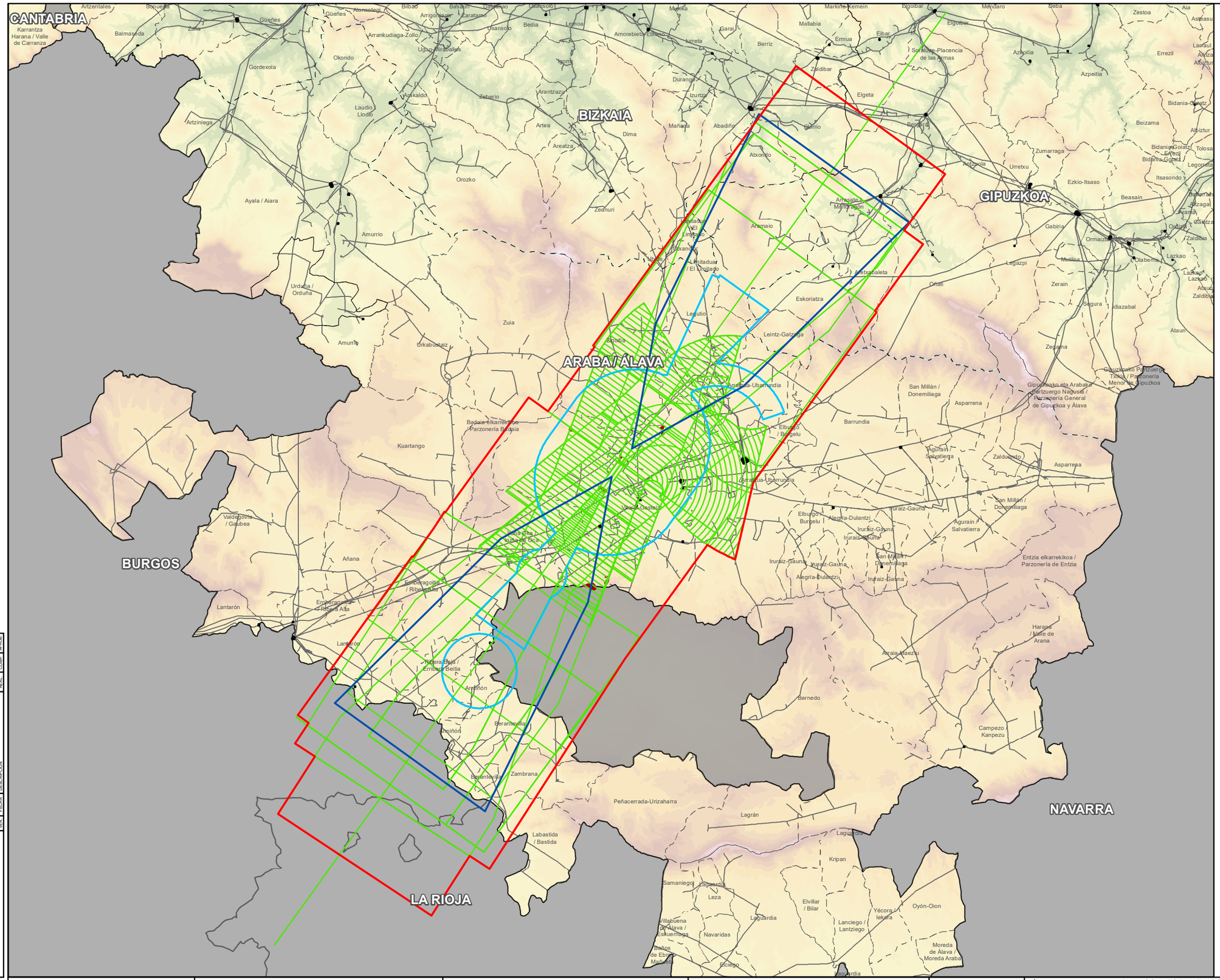
CANTABRIA
BIZKAIA
GIPUZKOA
ARABA/ÁLAVA
BURGOS
LA RIOJA
NAVARRA
Karrantza Harana / Valle de Carranza
Balmaseda
Zalla
Güeñes
Gordexola
Okondo
Laudio / Llodio
Artziniega
Ayala / Aiara
Amurrio
Urduña / Orduña
Zuia
Urkabustaiz
Kuartango
Valdegovía / Gaubea
Añana
Lantarón
Erriberagoitia / Ribera Alta
Erriberabeitia / Ribera Baja
Armiñón
Berantevilla
Zambrana
Iruña Oka / Iruña de Oca
Arrazua-Ubarrundia
Barrundia
Elburgo / Burgelu
Asparrena
Agurain / Salvatierra
Zalduondo
Iruraiz-Gauna
Alegría-Dulantzi
Entzia elkarrekikoa / Parzonería de Entzia
Harana / Valle de Arana
Arraia-Maeztu
Bernedo
Campezo / Kanpezu
Peñacerrada-Urizaharra
Lagrán
Labastida / Bastida
Laguardia
Kripan
Samaniego
Elvillar / Bilar
Leza
Yécora / Iekora
Oyón-Oion
Lanciego / Lantziego
Villabuena de Álava / Eskuernaga
Navaridas
Baños de Ebro / Mañueta
Moreda de Álava / Moreda Araba
Berrostegieta
Urkabustaiz
Zuia
Amurrio
Urduña / Orduña
Ayala / Aiara
Orozko
Zeanuri
Zeberio
Artea
Areatza
Dima
Mañaria
Abadiño
Durango
Izurtza
Garai
Berriz
Iurreta
Amorebieta-Etxano
Lemoa
Bedia
Usansolo
Arrankudiaga-Zollo
Ugao-Miraballes
Loiu
Derio
Sondika
Lezama
Leioa
Getxo
Berango
Sopuerta
Artzentales
Güeñes
Balmaseda
Zalla
Gordexola
Okondo
Laudio / Llodio
Artziniega
Amurrio
Urduña / Orduña
Zuia
Urkabustaiz
Kuartango
Valdegovía / Gaubea
Añana
Lantarón
Erriberagoitia / Ribera Alta
Erriberabeitia / Ribera Baja
Armiñón
Berantevilla
Zambrana
Iruña Oka / Iruña de Oca
Arrazua-Ubarrundia
Barrundia
Elburgo / Burgelu
Asparrena
Agurain / Salvatierra
Zalduondo
Iruraiz-Gauna
Alegría-Dulantzi
Entzia elkarrekikoa / Parzonería de Entzia
Harana / Valle de Arana
Arraia-Maeztu
Bernedo
Campezo / Kanpezu
Peñacerrada-Urizaharra
Lagrán
Labastida / Bastida
Laguardia
Kripan
Samaniego
Elvillar / Bilar
Leza
Yécora / Iekora
Oyón-Oion
Lanciego / Lantziego
Villabuena de Álava / Eskuernaga
Navaridas
Baños de Ebro / Mañueta
Moreda de Álava / Moreda Araba
Berrostegieta
Urkabustaiz
Zuia
Amurrio
Orozko
Zeanuri
Zeberio
Artea
Areatza
Dima
Mañaria
Abadiño
Durango
Izurtza
Garai
Berriz
Iurreta
Amorebieta-Etxano
Lemoa
Bedia
Usansolo
Arrankudiaga-Zollo
Ugao-Miraballes
Loiu
Derio
Sondika
Lezama
Leioa
Getxo
Berango
Sopuerta
Artzentales
Güeñes
Balmaseda
Zalla
Gordexola
Okondo
Laudio / Llodio
Artziniega
Ayala / Aiara

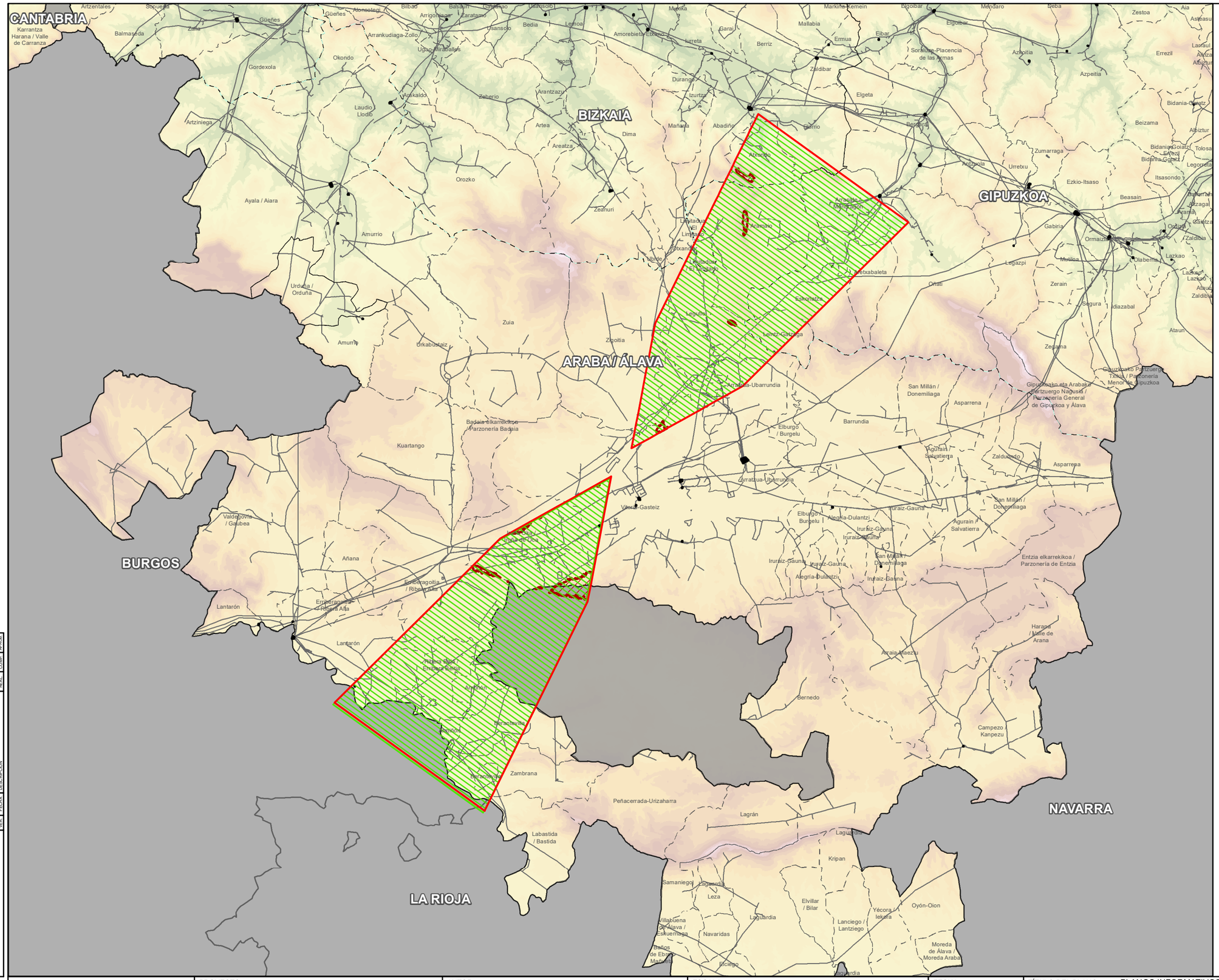
CANTABRIA
BIZKAIA
GIPUZKOA
ARABA/ÁLAVA
BURGOS
NAVARRA
LA RIOJA
Karrantza Harana / Valle de Carranza
Balmaseda
Zalla
Güeñes
Arrankudiaga-Zollo
Ugao-Miraballes
Okondo
Gordexola
Laudio / Llodio
Artziniega
Ayala / Aiara
Amurrio
Urduña / Orduña
Zuia
Amurrio
Urkabustaiz
Kuartango
Valdegovía / Gaubea
Añana
Lantarón
Armiñón
Zambrana
Peñacerrada-Urizaharra
Labastida / Bastida
Berantevilla
Bernedo
Campezo / Kanpezu
Harana / Valle de Arana
Araia / Maeztu
Entzia elkarrekikoa / Parzonería de Entzia
Agurain / Salvatierra
Asparrena
Zalduondo
Barrundia
Elburgo / Burgelu
Arratzua-Ubarrundia
Vitoria-Gasteiz
Iruraiz-Gauna
Alegría-Dulantzi
San Millán / Donemiliaga
Gipuzkoako eta Arabako Herrizuergo Nagusia / Parzonería General de Gipuzkoa y Álava
Gipuzkoako Parzuergo Txikia / Parzonería Menor de Gipuzkoa
Zegama
Ataun
Idiazabal
Segura
Zerain
Legazpi
Beasain
Ezkio-Itsaso
Zumarraga
Urretxu
Azkoitia
Azpeitia
Errezil
Beizama
Bidania-Goiatz
Legorreta
Itsasondo
Ormaiztegi
Gabiria
Olaberria
Lazkao
Zaldibia
Ordizia
Tolosa
Asteasu
Aia
Zestoa
Eibar
Ermua
Mallabia
Elgoibar
Soraluze-Placencia de las Armas
Mendaro
Deba
Markina-Xemein
Mendexa
Berriz
Garai
Durango
Zaldibar
Elgeta
Izurtza
Iurreta
Amorebieta-Etxano
Lemoa
Bedia
Usansolo
Zeberio
Arantzazu
Mañaria
Abadiño
Dima
Artea
Areatza
Zeanuri
Orozko
Ugao-Miraballes
Sopuerta
Arcentales
Güeñes
Alonsotegi
Bilbao
Basauri
Zaratamo
Arrigorriaga
Galdakao
Usansolo
Bedia
Lemoa
Amorebieta-Etxano
Iurreta
Garai
Berriz
Ermua
Eibar
Elgoibar
Mendaro
Deba
Zestoa
Aia
Asteasu
Larraul
Alkiza
Albiztur
Errezil
Azpeitia
Azkoitia
Urretxu
Zumarraga
Antzuola
Bergara
Elgeta
Izurtza
Durango
Zaldibar
Berriz
Garai
Iurreta
Amorebieta-Etxano
Lemoa
Bedia
Usansolo
Zeberio
Arantzazu
Mañaria
Abadiño
Dima
Artea
Areatza
Zeanuri
Orozko
Ayala / Aiara
Amurrio
Urduña / Orduña
Zuia
Amurrio
Urkabustaiz
Kuartango
Valdegovía / Gaubea
Añana
Lantarón
Armiñón
Zambrana
Peñacerrada-Urizaharra
Labastida / Bastida
Berantevilla
Bernedo
Campezo / Kanpezu
Harana / Valle de Arana
Araia / Maeztu
Entzia elkarrekikoa / Parzonería de Entzia
Agurain / Salvatierra
Asparrena
Zalduondo
Barrundia
Elburgo / Burgelu
Arratzua-Ubarrundia
Vitoria-Gasteiz
Iruraiz-Gauna
Alegría-Dulantzi
San Millán / Donemiliaga
Gipuzkoako eta Arabako Herrizuergo Nagusia / Parzonería General de Gipuzkoa y Álava
Gipuzkoako Parzuergo Txikia / Parzonería Menor de Gipuzkoa
Zegama
Ataun
Idiazabal
Segura
Zerain
Legazpi
Beasain
Ezkio-Itsaso
Zumarraga
Urretxu

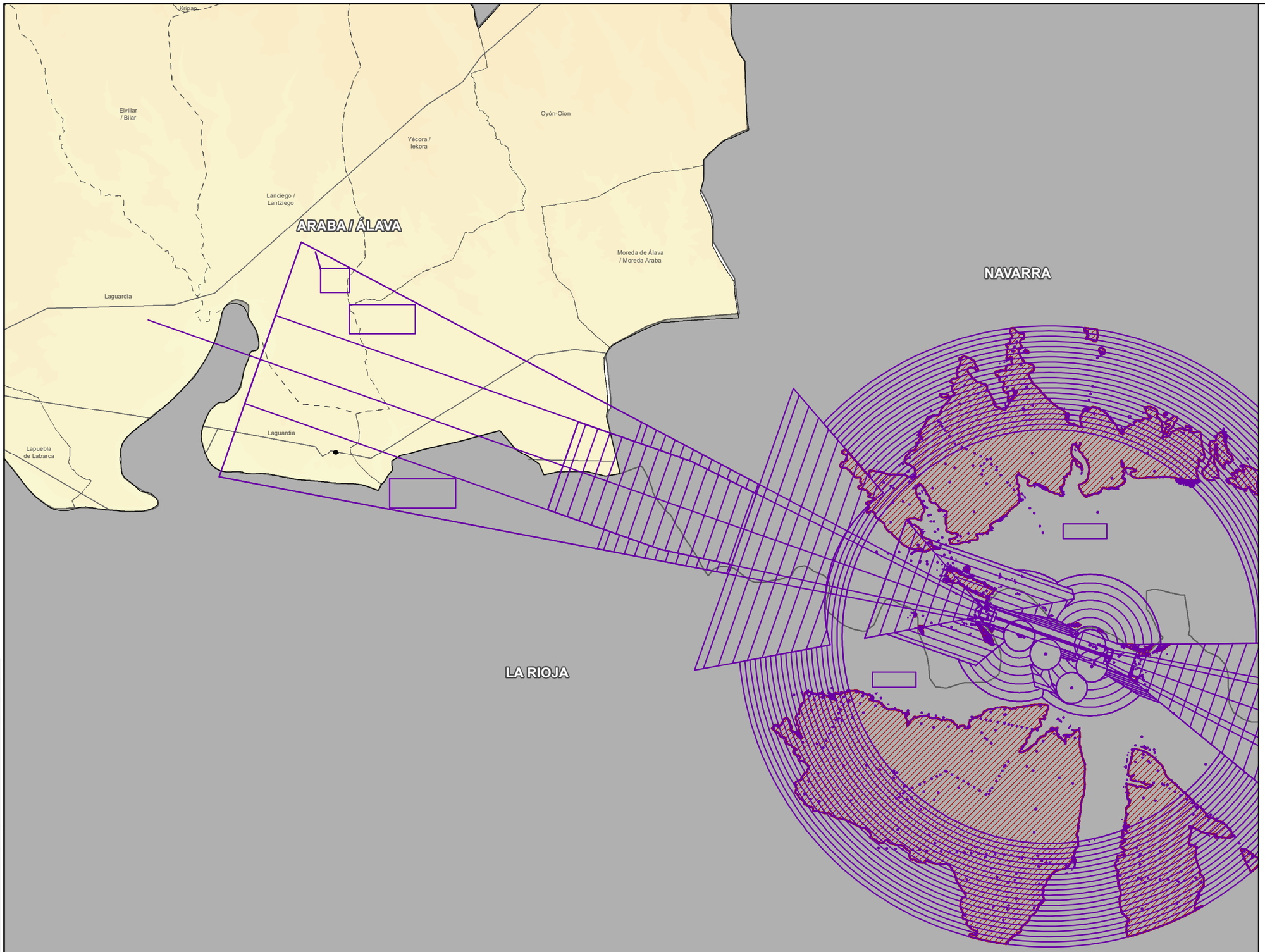



N
W E
S

LEYENDA

SUPERFICIE DE LIMITACIÓN DE ALTURA Y COTA DE LAS SERVIDUMBRES AERONÁUTICAS

VULNERACIÓN POR EL TERRENO DE LAS SERVIDUMBRES AERONÁUTICAS

BASE CARTOGRÁFICA

SUBESTACIÓN ELÉCTRICA

INFRAESTRUCTURA ELÉCTRICA

LÍMITE ENTRE VERTIENTE CANTÁBRICA Y MEDITERRÁNEA

LÍMITES MUNICIPALES

LÍMITE TERRITORIAL

VER.	FECHA	DESCRIPCION	REAL	COMP.	APROB.
			A.L.S.	M.C.D.	M.C.D.

CODE:

PLANO: ☐ INICIAL ■ PROVISIONAL ☐ DEFINITIVO

EUSKO JAURLARITZA GOBIERNO VASCO
INDUSTRIA, TRANTSIZIO ENERGETIKO ETA JASANGARRITASUN SAILA
DEPARTAMENTO DE INDUSTRIA, TRANSICIÓN ENERGÉTICA Y SOSTENIBILIDAD

PROYECTO
ASISTENCIA TÉCNICA PARA LA ELABORACIÓN Y TRAMITACIÓN DEL PLAN TERRITORIAL SECTORIAL DE ENERGÍAS RENOVABLES EN EUSKADI.
NÚMERO DE EXPEDIENTE: DESMA/010SV/2022.
Código: P1744A

AUTOR
saitec engineering
aytasa abogados y técnicos asociados S.L.

ESCALA
1:75.000
Numérica
740 0 740 1.480 2.220 m
Gráfica
Original UNE A-3

FECHA
NOVIEMBRE 2024

TÍTULO DEL PLANO
PLANOS INFORMATIVOS
SEGURIDAD AÉREA
SERVIDUMBRES AERONÁUTICAS
Título: AEROPUERTO DE LOGROÑO-AGONCILLO - SERVIDUMBRES DE AERÓDROMO E INSTALACIONES RADIOELÉCTRICAS REAL DECRETO 733/2015

NOMBRE DEL PLANO

Nº PLANO 2.16.2.12

Nº HOJA 1 DE 1

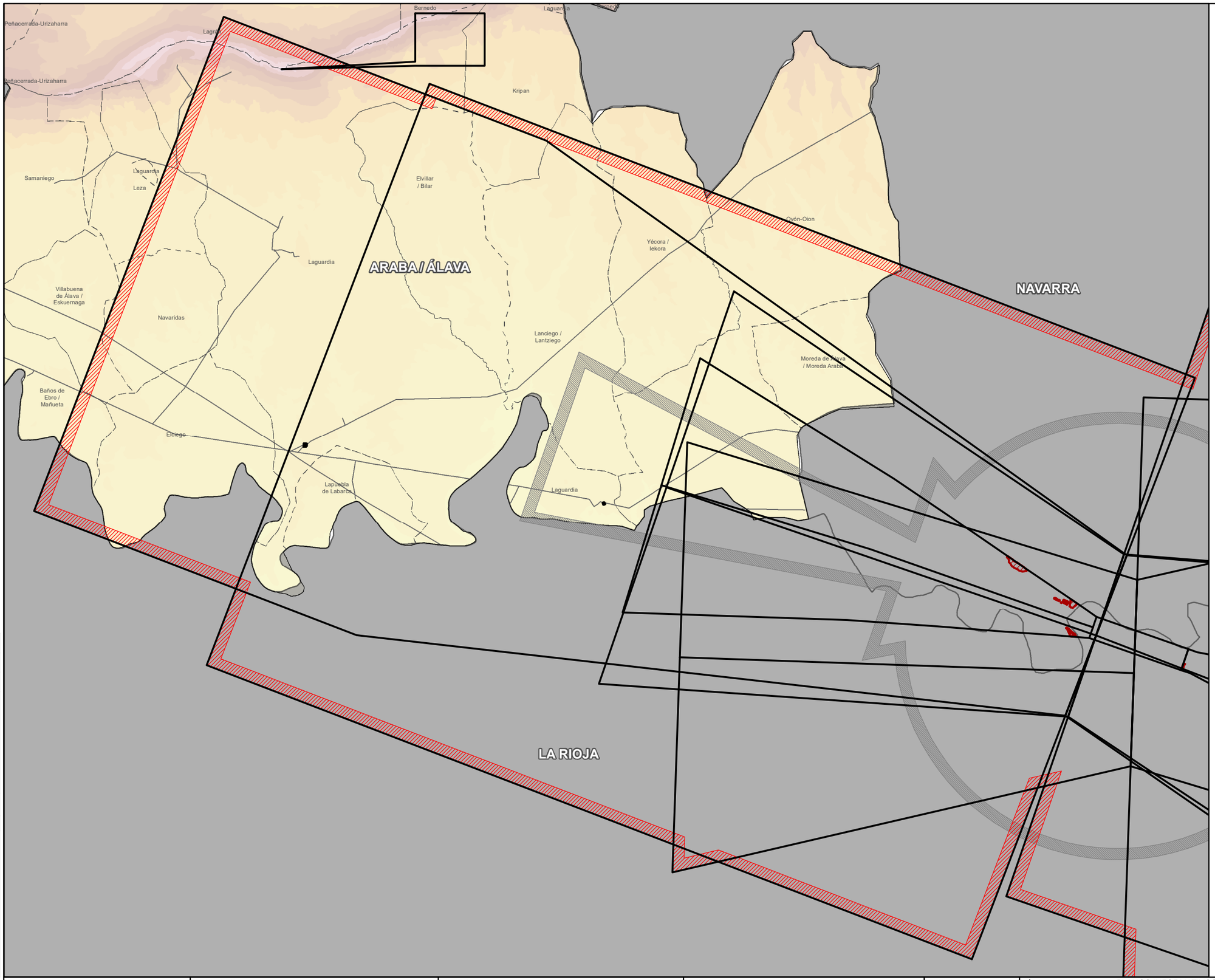

N
W E
S

LEYENDA

- SUPERFICIE DE LIMITACIÓN DE ALTURA DE LAS SERVIDUMBRES AERONÁUTICAS
- ENVOLVENTE DE LAS SERVIDUMBRES DE OPERACIÓN DE LAS AERONAVES
- ENVOLVENTE DE LAS SERVIDUMBRES DE AERÓDROMO E INSTALACIONES RADIOELÉCTRICAS
- VULNERACIÓN POR EL TERRENO DE LAS SERVIDUMBRES AERONÁUTICAS

BASE CARTOGRÁFICA

- SUBESTACIÓN ELÉCTRICA
- INFRAESTRUCTURA ELÉCTRICA
- LÍMITE ENTRE VERTIENTE CANTÁBRICA Y MEDITERRÁNEA
- LÍMITES MUNICIPALES
- LÍMITE TERRITORIAL

CODE:	MOD.	FECHA	DESCRIPCIÓN	A.U.S.	M.C.D.	M.C.I.
PLANO:				REAL	DGMR	MGSS

- INICIAL
- PROVISIONAL
- DEFINITIVO

EUSKO JAURLARITZA GOBIERNO VASCO
INDUSTRIA, TRANTZIZIO ENERGETIKO ETA JASANGARRITASUN SAILA
DEPARTAMENTO DE INDUSTRIA, TRANSICIÓN ENERGÉTICA Y SOSTENIBILIDAD

PROYECTO
ASISTENCIA TÉCNICA PARA LA ELABORACIÓN Y TRAMITACIÓN DEL PLAN TERRITORIAL SECTORIAL DE ENERGÍAS RENOVABLES EN EUSKADI.
NÚMERO DE EXPEDIENTE: DESMA/010SV/2022.
Código: P1744A

AUTOR
saitec engineering
aytasa abogados y técnicos asociados S.L.

ESCALA
1:100.000
990 0 990 1.980 2.970 m
Numérica Gráfica Original UNE A-3

FECHA
NOVIEMBRE 2024

TÍTULO DEL PLANO
PLANOS INFORMATIVOS
SEGURIDAD AÉREA
SERVIDUMBRES AERONÁUTICAS
Título: AEROPUERTO DE LOGROÑO-AGONCILLO - SERVIDUMBRES DE OPERACIÓN DE LAS AERONAVES REAL DECRETO 733/2015

NOMBRE DEL PLANO

Nº PLANO	Nº HOJA
2.16.2.13	1 DE 1

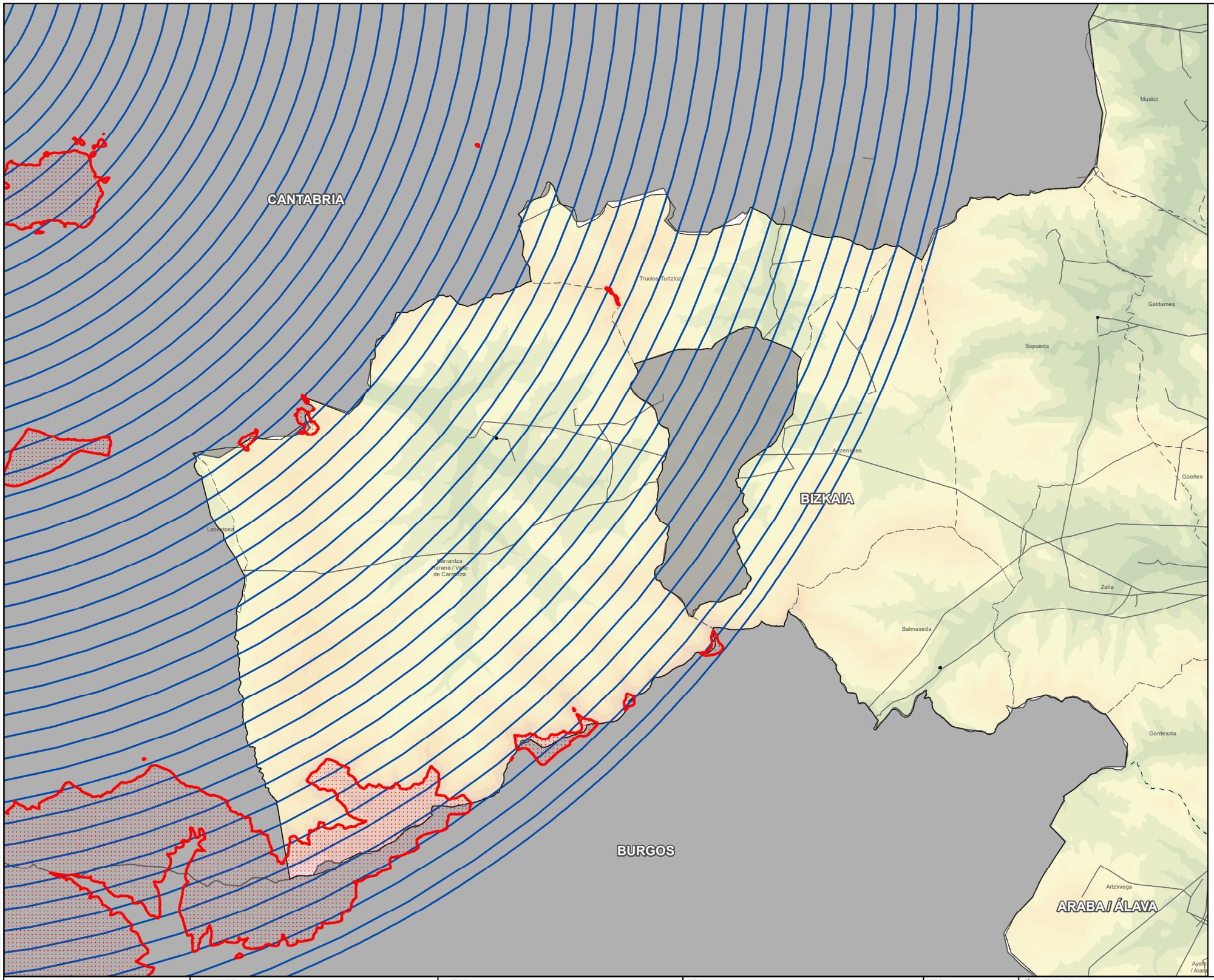

LEYENDA

- RADAR DE VIGILANCIA PRIMARIO Y/O SECUNDARIO
- INTERSECCIÓN CON EL TERRENO

BASE CARTOGRÁFICA

- SUBESTACIÓN ELÉCTRICA
- INFRAESTRUCTURA ELÉCTRICA
- LÍMITE ENTRE VERTIENTE CANTÁBRICA Y MEDITERRÁNEA
- LÍMITES MUNICIPALES
- LÍMITE TERRITORIAL

CODE:	VER.	FECHA	DESCRIPCIÓN	A.L.S.	M.C.G.	M.C.G.
PLANO:				REAL	COMP.	APROB.

INICIAL
PROVISIONAL
DEFINITIVO

EUSKO JAURLARITZA GOBIERNO VASCO
INDUSTRIA, TRANTSIZIO ENERGETIKO ETA JASANGARRITASUN SAILA
DEPARTAMENTO DE INDUSTRIA, TRANSICIÓN ENERGÉTICA Y SOSTENIBILIDAD

PROYECTO
ASISTENCIA TÉCNICA PARA LA ELABORACIÓN Y TRAMITACIÓN DEL PLAN TERRITORIAL SECTORIAL DE ENERGÍAS RENOVABLES EN EUSKADI.
NÚMERO DE EXPEDIENTE: DESMA/010SV/2022.
Código: P1744A

AUTOR
saitec engineering
aytasa abogados y técnicos asociados S.L.

ESCALA
1:100.000 Numérica
990 0 990 1.980 2.970 m
Gráfica
Original UNE A-3

FECHA
NOVIEMBRE 2024

TÍTULO DEL PLANO
Título: PLANOS INFORMATIVOS
SEGURIDAD AÉREA
SERVIDUMBRES AERONÁUTICAS ASOCIADAS A LAS INSTALACIONES RADIOELÉCTRICAS

NOMBRE DEL PLANO

Nº PLANO	Nº HOJA
2.16.3	1 DE 6

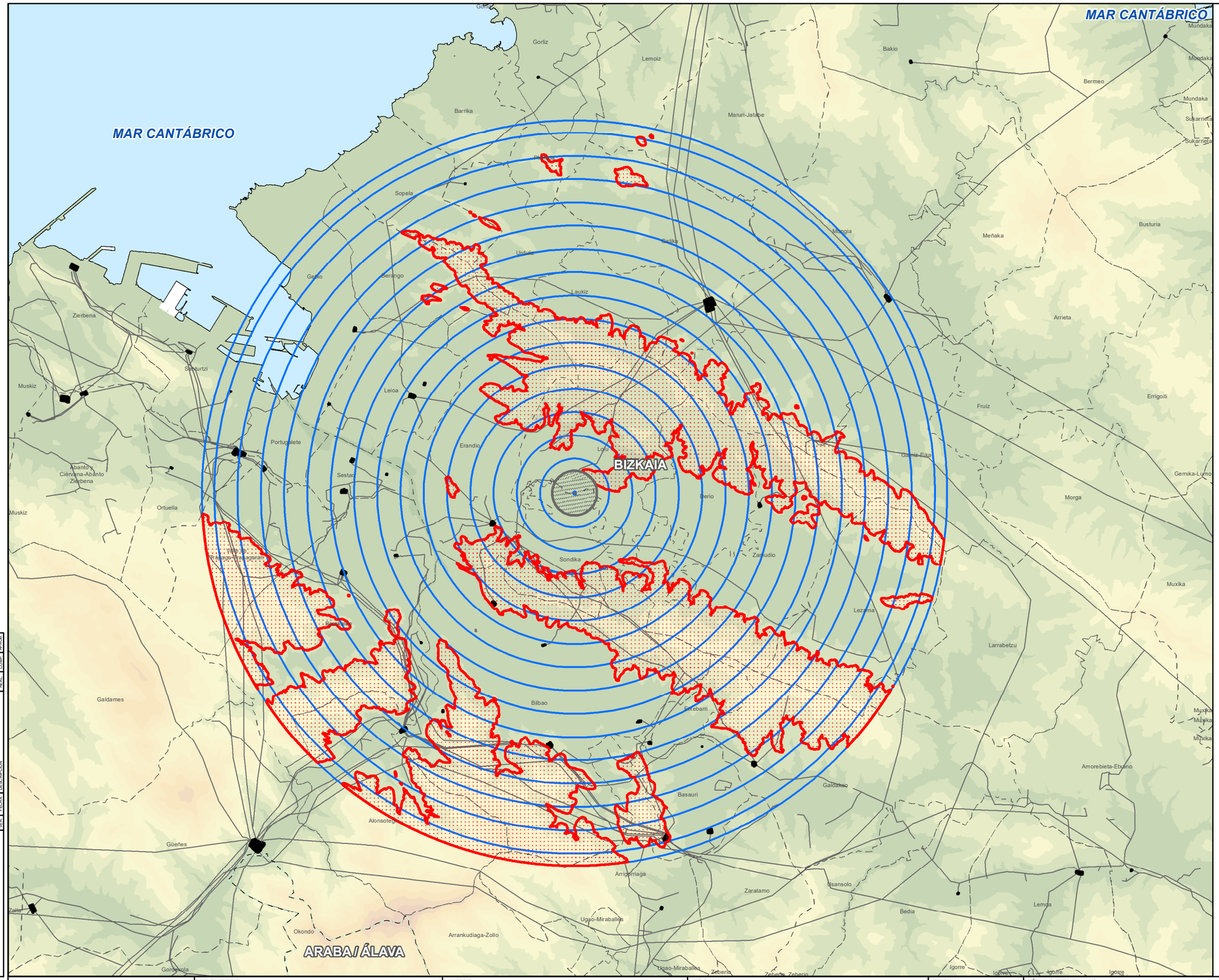

LEYENDA

- VOR
- ZONA DE SEGURIDAD
- INTERSECCIÓN CON EL TERRENO

BASE CARTOGRÁFICA

- SUBESTACIÓN ELÉCTRICA
- INFRAESTRUCTURA ELÉCTRICA
- LÍMITE ENTRE VERTIENTE CANTÁBRICA Y MEDITERRÁNEA
- LÍMITES MUNICIPALES
- LÍMITE TERRITORIAL

CODE:
PLANO: ☐ INICIAL ■ PROVISIONAL ☐ DEFINITIVO

VER.	FECHA	DESCRIPCION	ALS	M.C.D.	COMP.	M.C.D.

EUSKO JAURLARITZA GOBIERNO VASCO
INDUSTRIA, TRANTSIZIO ENERGETIKO ETA JASANGARRITASUN SAILA
DEPARTAMENTO DE INDUSTRIA, TRANSICIÓN ENERGÉTICA Y SOSTENIBILIDAD

PROYECTO
ASISTENCIA TÉCNICA PARA LA ELABORACIÓN Y TRAMITACIÓN DEL PLAN TERRITORIAL SECTORIAL DE ENERGÍAS RENOVABLES EN EUSKADI.
NÚMERO DE EXPEDIENTE: DESMA/010SV/2022.
Código: P1744A

AUTOR
saitec engineering
aytasa abogados y técnicos asociados S.L.

ESCALA
1:100.000
Numérica
990 0 990 1.980 2.970 m
Gráfica
Original UNE A-3

FECHA
NOVIEMBRE 2024

TÍTULO DEL PLANO
Título: PLANOS INFORMATIVOS
SEGURIDAD AÉREA
SERVIDUMBRES AERONÁUTICAS ASOCIADAS A LAS INSTALACIONES RADIOELÉCTRICAS

NOMBRE DEL PLANO

Nº PLANO	Nº HOJA
2.16.3	2 DE 6

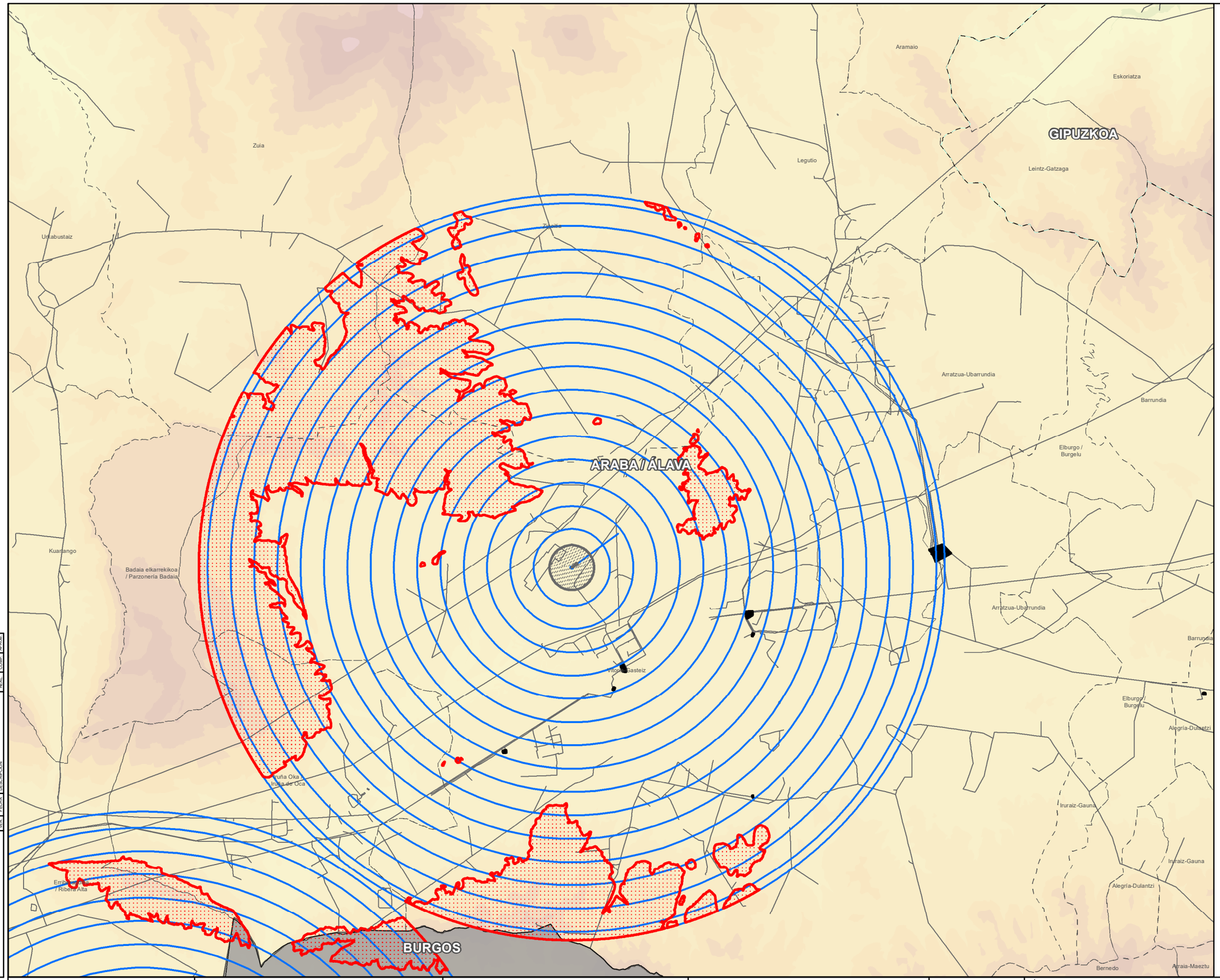

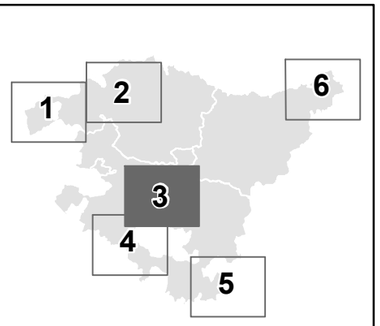

LEYENDA

- VOR
- ZONA DE SEGURIDAD
- INTERSECCIÓN CON EL TERRENO

BASE CARTOGRÁFICA

- SUBESTACIÓN ELÉCTRICA
- INFRAESTRUCTURA ELÉCTRICA
- LÍMITE ENTRE VERTIENTE CANTÁBRICA Y MEDITERRÁNEA
- LÍMITES MUNICIPALES
- LÍMITE TERRITORIAL

VER.	FECHA	DESCRIPCION	A.L.S.	M.C.D.	M.C.D.
			REAL	COMP.	APROB.

CODE:

PLANO: INICIAL / PROVISIONAL / DEFINITIVO

EUSKO JAURLARITZA / GOBIERNO VASCO
INDUSTRIA, TRANTSIZIO ENERGETIKO ETA JASANGARRITASUN SAILA
DEPARTAMENTO DE INDUSTRIA, TRANSICIÓN ENERGÉTICA Y SOSTENIBILIDAD

PROYECTO
ASISTENCIA TÉCNICA PARA LA ELABORACIÓN Y TRAMITACIÓN DEL PLAN TERRITORIAL SECTORIAL DE ENERGÍAS RENOVABLES EN EUSKADI.
NÚMERO DE EXPEDIENTE: DESMA/010SV/2022.
Código: P1744A

AUTOR
saitec engineering
aytasa abogados y técnicos asociados S.L.

ESCALA
1:100.000
Numérica
990 0 990 1.980 2.970 m
Gráfica
Original UNE A-3

FECHA
NOVIEMBRE 2024

TÍTULO DEL PLANO
Título: PLANOS INFORMATIVOS
SEGURIDAD AÉREA
SERVIDUMBRES AERONÁUTICAS ASOCIADAS A LAS INSTALACIONES RADIOELÉCTRICAS

NOMBRE DEL PLANO

N° PLANO: 2.16.3

Nº HOJA: 3 DE 6

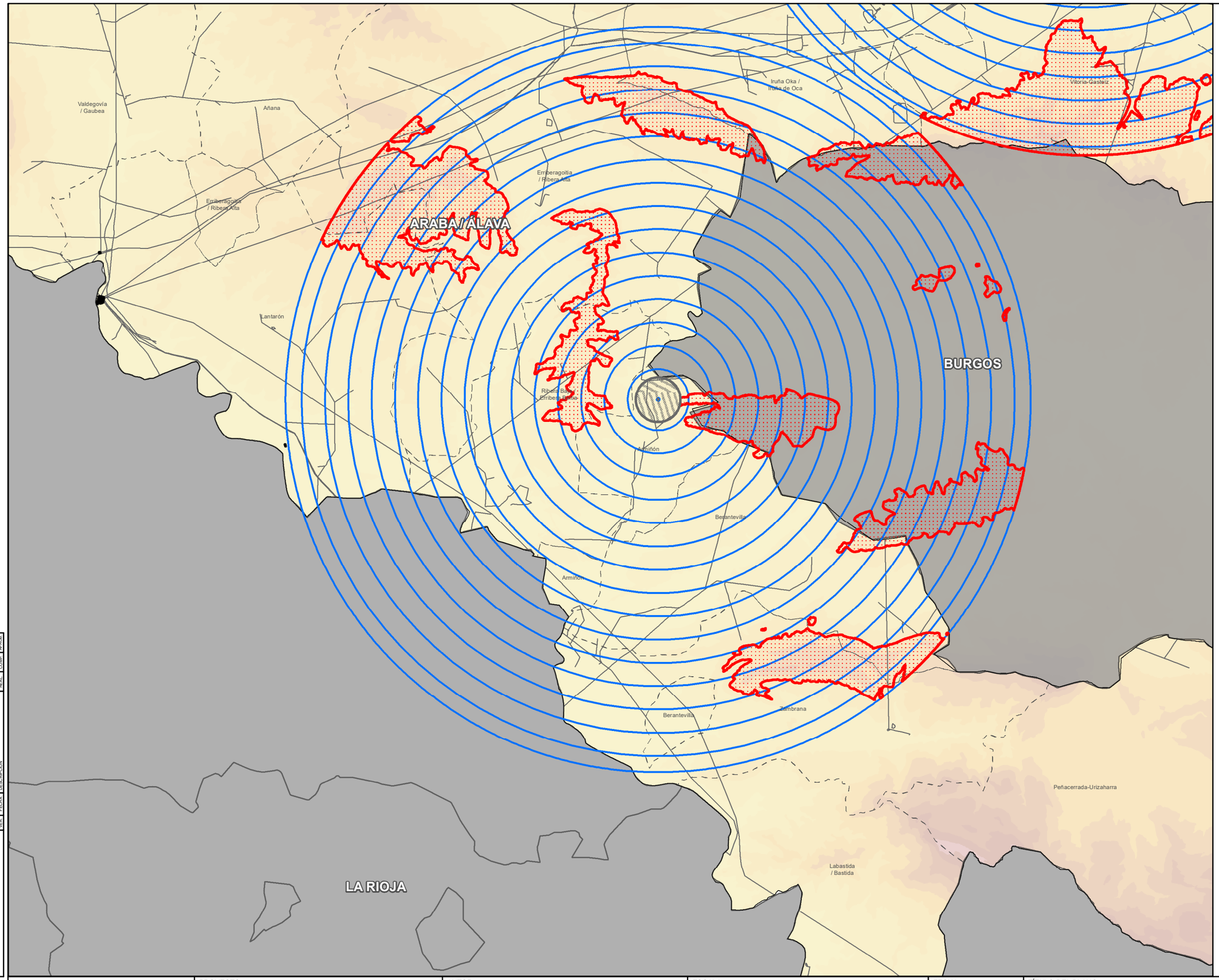

LEYENDA

- VOR
- ZONA DE SEGURIDAD
- INTERSECCIÓN CON EL TERRENO

BASE CARTOGRÁFICA

- SUBESTACIÓN ELÉCTRICA
- INFRAESTRUCTURA ELÉCTRICA
- LÍMITE ENTRE VERTIENTE CANTÁBRICA Y MEDITERRÁNEA
- LÍMITES MUNICIPALES
- LÍMITE TERRITORIAL

CODE:

PLANO: ☐ INICIAL ■ PROVISIONAL ☐ DEFINITIVO

REV.	FECHA	DESCRIPCIÓN	REAL.	COMP.	M.C.D.	M.C.G.

EUSKO JAURLARITZA GOBIERNO VASCO
INDUSTRIA, TRANTSIZIO ENERGETIKO ETA JASANGARRITASUN SAILA
DEPARTAMENTO DE INDUSTRIA, TRANSICIÓN ENERGÉTICA Y SOSTENIBILIDAD

PROYECTO
ASISTENCIA TÉCNICA PARA LA ELABORACIÓN Y TRAMITACIÓN DEL PLAN TERRITORIAL SECTORIAL DE ENERGÍAS RENOVABLES EN EUSKADI.
NÚMERO DE EXPEDIENTE: DESMA/010SV/2022.
Código: P1744A

AUTOR
saitec engineering
aytasa abogados y técnicos asociados S.L.

ESCALA
1:100.000
990 0 990 1.980 2.970 m
Numérica Gráfica Original UNE A-3

FECHA
NOVIEMBRE 2024

TÍTULO DEL PLANO
Título: PLANOS INFORMATIVOS
SEGURIDAD AÉREA
SERVIDUMBRES AERONÁUTICAS ASOCIADAS A LAS INSTALACIONES RADIOELÉCTRICAS

NOMBRE DEL PLANO

Nº PLANO	Nº HOJA
2.16.3	4 DE 6

BURGOS

NAVARRA

ARABA / ÁLAVA

LA RIOJA

Bernedo

Campezo / Kanpezu

Lagrán

Laguardia

Kripan

Elvillar / Bilar

Yécora / Iekora

Oyón-Oion

Lanciego / Lantziego

Moreda de Álava / Moreda Araba

Lapuebla de Labarca

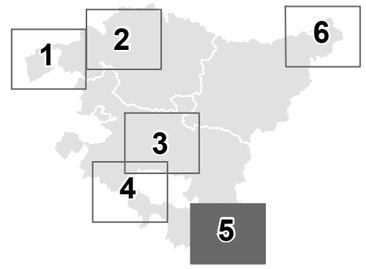

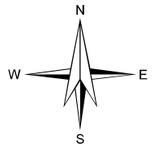

LEYENDA

- VOR
- ZONA DE SEGURIDAD
- INTERSECCIÓN CON EL TERRENO

BASE CARTOGRÁFICA

- SUBESTACIÓN ELÉCTRICA
- INFRAESTRUCTURA ELÉCTRICA
- LÍMITE ENTRE VERTIENTE CANTÁBRICA Y MEDITERRÁNEA
- LÍMITES MUNICIPALES
- LÍMITE TERRITORIAL

CODE:

PLANO:

- INICIAL
- PROVISIONAL
- DEFINITIVO

DES.	FECHA	DESCRIPCIÓN	ALS	M.C.D.	COMP.	APROB.

EUSKO JAURLARITZA GOBIERNO VASCO
INDUSTRIA, TRANTSIZIO ENERGETIKO ETA JASANGARRITASUN SAILA
DEPARTAMENTO DE INDUSTRIA, TRANSICIÓN ENERGÉTICA Y SOSTENIBILIDAD

PROYECTO
ASISTENCIA TÉCNICA PARA LA ELABORACIÓN Y TRAMITACIÓN DEL PLAN TERRITORIAL SECTORIAL DE ENERGÍAS RENOVABLES EN EUSKADI.
NÚMERO DE EXPEDIENTE: DESMA/010SV/2022.
Código: P1744A

AUTOR
saitec engineering
aytasa abogados y técnicos asociados S.L.

ESCALA
1:100.000
990 0 990 1.980 2.970 m
Numérica
Gráfica
Original UNE A-3

FECHA
NOVIEMBRE 2024

TÍTULO DEL PLANO
Título: PLANOS INFORMATIVOS
SEGURIDAD AÉREA
SERVIDUMBRES AERONÁUTICAS ASOCIADAS A LAS INSTALACIONES RADIOELÉCTRICAS

NOMBRE DEL PLANO

Nº PLANO	Nº HOJA
2.16.3	5 DE 6

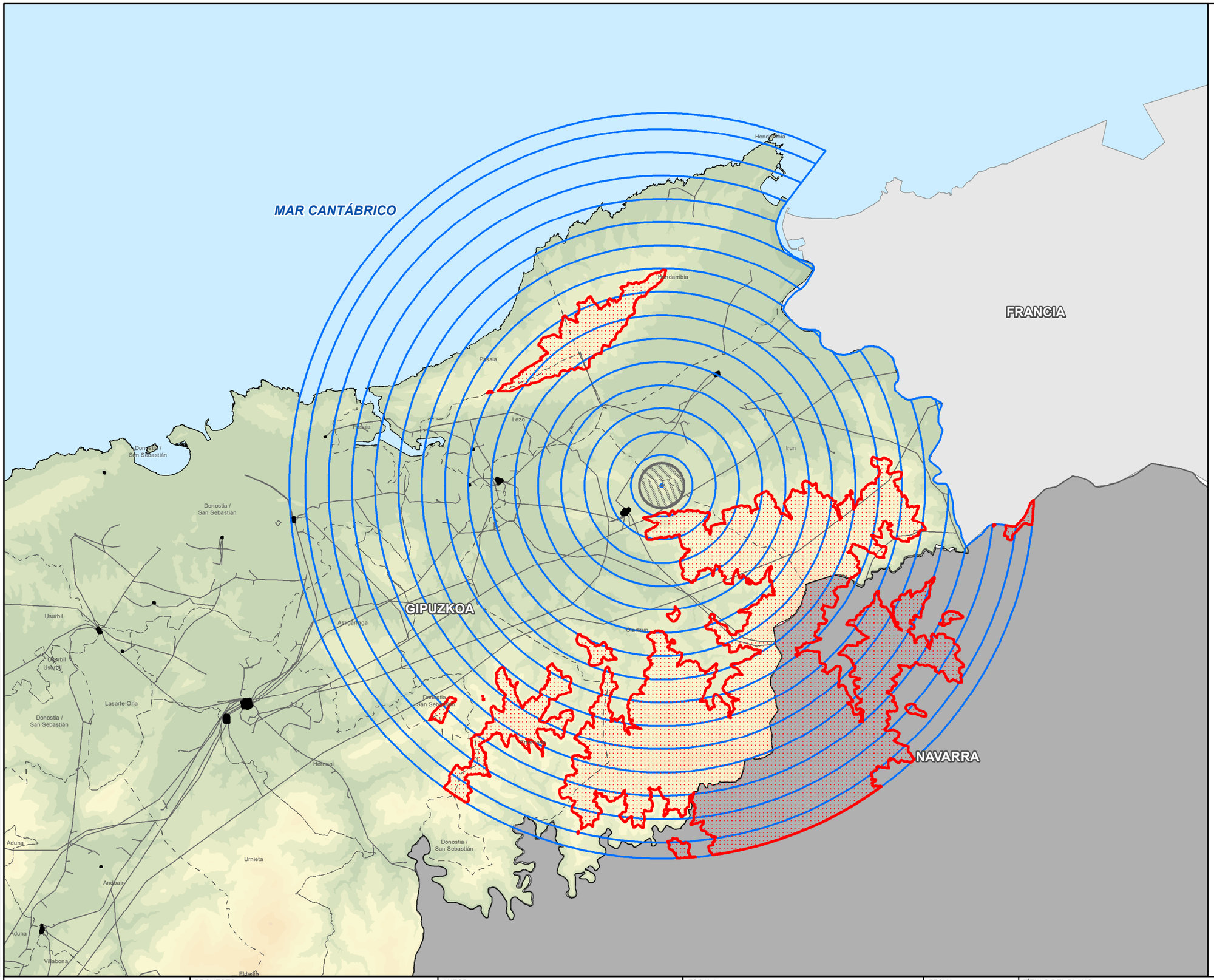

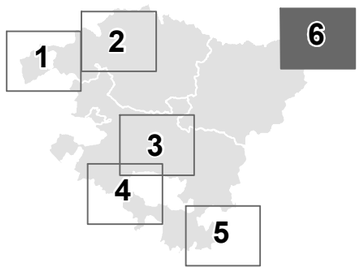

LEYENDA

- VOR
- ZONA DE SEGURIDAD
- INTERSECCIÓN CON EL TERRENO

BASE CARTOGRÁFICA

- SUBESTACIÓN ELÉCTRICA
- INFRAESTRUCTURA ELÉCTRICA
- LÍMITE ENTRE VERTIENTE CANTÁBRICA Y MEDITERRÁNEA
- LÍMITES MUNICIPALES
- LÍMITE TERRITORIAL

VER.	FECHA	DESCRIPCION	A.L.S.	M.C.D.	M.C.D.	APROB.
			REAL	COMP		

CODE:

PLANO: ☐ INICIAL ■ PROVISIONAL ☐ DEFINITIVO

EUSKO JAURLARITZA — INDUSTRIA, TRANTSIZIO ENERGETIKO ETA JASANGARRITASUN SAILA

GOBIERNO VASCO — DEPARTAMENTO DE INDUSTRIA, TRANSICIÓN ENERGÉTICA Y SOSTENIBILIDAD

PROYECTO

ASISTENCIA TÉCNICA PARA LA ELABORACIÓN Y TRAMITACIÓN DEL PLAN TERRITORIAL SECTORIAL DE ENERGÍAS RENOVABLES EN EUSKADI.
NÚMERO DE EXPEDIENTE: DESMA/010SV/2022.

Código: P1744A

AUTOR

saitec engineering — aytasa abogados y técnicos asociados S.L.

ESCALA

1:100.000 — Numérica

990 0 990 1.980 2.970 m — Gráfica — Original UNE A-3

FECHA

NOVIEMBRE 2024

TÍTULO DEL PLANO

Título: PLANOS INFORMATIVOS
SEGURIDAD AÉREA
SERVIDUMBRES AERONÁUTICAS ASOCIADAS A LAS INSTALACIONES RADIOELÉCTRICAS

NOMBRE DEL PLANO

N° PLANO: 2.16.3

Nº HOJA: 6 DE 6


MAR CANTÁBRICO
CANTABRIA
FRANCIA
BIZKAIA
GIPUZKOA
ARABA / ÁLAVA
NAVARRA
BURGOS
LA RIOJA
Bilbao
Donostia / San Sebastián
Irun
Hondarribia
Barakaldo
Getxo
Portugalete
Santurtzi
Basauri
Galdakao
Durango
Gernika-Lumo
Mutriku
Eibar
Arrasate / Mondragón
Zumarraga
Ezkio-Itsaso
Beasain
Tolosa
Azpeitia
Zarautz
Errenteria
Oiartzun
Pasaia
Amurrio
Laudio / Llodio
Aiara / Ayala
Urduña / Orduña
Zuia
Vitoria-Gasteiz
Salvatierra / Agurain
Zalduondo
Asparrena
Harana / Valle de Arana
Lantarón
Armiñón
Berantevilla
Zambrana
Peñacerrada-Urizaharra
Lagrán
Labastida / Bastida
Oyón-Oion
Moreda de Álava / Moreda Araba
Laguardia
Elciego
Kripan
Campezo / Kanpezu
Bernedo
Arraia-Maeztu
Navaridas
Lapuebla de Labarca
Viana
Sopuerta
Galdames
Trucios-Turtziotz
Karrantza Harana / Valle de Carranza
Lanestosa
Arcentales
Balmaseda
Zalla
Güeñes
Alonsotegi
Zaratamo
Basauri
Arrigorriaga
Etxebarri
Bedia
Lemoa
Igorre
Zeberio
Okondo
Orozko
Ortuella
Muskiz
Zierbena
Santurtzi
Getxo
Leioa
Berango
Sondika
Loiu
Derio
Zamudio
Lezama
Larrabetzu
Morga
Mungia
Meñaka
Arrieta
Busturia
Gamiz-Fika
Errigoiti
Forua
Gautegiz Arteaga
Ibarrangelu
Bermeo
Mundaka
Sukarrieta
Barrika
Berriatua
Ondarroa
Lekeitio
Ispaster
Mendexa
Gizaburuaga
Nabarniz
Amoroto
Berriatua
Ondarroa
Mutriku
Deba
Zumaia
Getaria
Zarautz
Orio
Usurbil
Hernani
Astigarraga
Urnieta
Asteasu
Adunа
Andoain
Larraul
Alkiza
Errezil
Azkoitia
Zestoa
Aia
Zizurkil
Donostia / San Sebastián
Pasaia
Lezo
Irun
Oiartzun
Errenteria
Lasarte-Oria
Urnieta
Andoain
Hernialde
Ibarra
Berrobi
Elduain
Gaztelu
Berastegi
Leitza
Goizueta
Lizartza
Orexa
Tolosa
Amezketa
Abaltzisketa
Gaintza
Zaldibia
Albiztur
Legazpi
Ormaiztegi
Zerain
Idiazabal
Ataun
Enirio-Aralar
Segura
Zegama
Gipuzkoako Ur Partzuergo Nagusia / Parzonería General de Gipuzkoa y Álava
Gipuzkoako Partzuergo / Parzonería Menor de Gipuzkoa
Aduna
Asparrena
Zalduondo
Agurain / Salvatierra
Iruraiz-Gauna
Alegria-Dulantzi
Entzia elkarrekikoa Parzonería de Entzia
Harana / Valle de Arana
Arraia-Maeztu
Bernedo
Campezo / Kanpezu
Oyón-Oion
Moreda de Álava / Moreda Araba
Lapuebla de Labarca
Viana
Navaridas
Lagrán
Peñacerrada-Urizaharra
Zambrana
Berantevilla
Armiñón
Lantarón
Añana
Valdegovía / Gaubea
Trucios-Turtziotz
Karrantza Harana / Valle de Carranza
Lanestosa
Arcentales
Balmaseda
Zalla
Güeñes
Alonsotegi
Sopuerta
Galdames
Trapagaran
Barakaldo
Bilbao
Basauri
Galdakao
Durango
Zaldibar
Mallabia
Eibar
Ermua
Berriz
Garai
Iurreta
Lemoa
Igorre
Zeberio
Okondo
Orozko
Arantzazu
Areatza
Dima
Abadiño
Atxondo
Amurrio
Ayala / Aiara
Urduña / Orduña
Zuia
Urkabustaiz
Zigoitia
Legutio
Leintz-Gatzaga
Eskoriatza
Oñati
Aramaio
Arrasate / Mondragón
Antzuola
Legazpi
Zerain
Idiazabal
Ataun
Segura
Zegama
Enirio-Aralar
Aduna
Asparrena
San Millán / Donemiliaga
Gipuzkoako Ur Partzuergo Nagusia / Parzonería General de Gipuzkoa y Álava
Elburgo / Burgelu
Barrundia
Arraia-Maeztu
Bernedo
Campezo / Kanpezu
Harana / Valle de Arana
Entzia elkarrekikoa Parzonería de Entzia
Agurain / Salvatierra
Iruraiz-Gauna
Alegria-Dulantzi
Zalduondo
Asparrena
Kuartango
Badaia elkarrekikoa / Parzonería Badaia
Valdegovía / Gaubea
Añana
Iruña Oka / Iruña de Oca
Erriberabeitia / Ribera Alta
Erriberagoitia / Ribera Alta
Ribera Baja / Erribera Beitia
Lantarón
Armiñón
Berantevilla
Zambrana
Peñacerrada-Urizaharra
Lagrán
Labastida / Bastida
Samaniego
Kripan
Agurain / Salvatierra
Elvillar / Bilar
Oyón-Oion
Villabuena de Álava / Eskuernaga
Baños de Ebro / Mañueta
Navaridas
Laguardia
Lanciego / Lantziego
Yécora / Iekora
Moreda de Álava / Moreda Araba
Elciego
Lapuebla de Labarca
Viana
Leza
Agurain / Salvatierra
Alegria-Dulantzi
Iruraiz-Gauna
San Millán / Donemiliaga
Iruraiz-Gauna
Alegria-Dulantzi
Iruraiz-Gauna
Asparrena
Zalduondo
Gipuzkoako Ur Partzuergo Nagusia / Parzonería General de Gipuzkoa y Álava
Gipuzkoako Partzuergo / Parzonería Menor de Gipuzkoa
San Millán / Donemiliaga

MAR CANTÁBRICO

CANTABRIA

FRANCIA

BIZKAIA

GIPUZKOA

ARABA / ÁLAVA

NAVARRA

BURGOS

LA RIOJA

LEYENDA

RADAR METEOROLÓGICO

BASE CARTOGRÁFICA

SUBESTACIÓN ELÉCTRICA

INFRAESTRUCTURA ELÉCTRICA

LÍMITE ENTRE VERTIENTE CANTÁBRICA Y MEDITERRÁNEA

LÍMITES MUNICIPALES

LÍMITE TERRITORIAL

CODE:

PLANO: ☐ INICIAL ■ PROVISIONAL ☐ DEFINITIVO

VER.	FECHA	DESCRIPCIÓN	ELAB.	M.C.O.	M.C.O.
				CONF.	APROB.

EUSKO JAURLARITZA GOBIERNO VASCO
INDUSTRIA, TRANTZIZIO ENERGETIKO ETA JASANGARRITASUN SAILA
DEPARTAMENTO DE INDUSTRIA, TRANSICIÓN ENERGÉTICA Y SOSTENIBILIDAD

PROYECTO
ASISTENCIA TÉCNICA PARA LA ELABORACIÓN Y TRAMITACIÓN DEL PLAN TERRITORIAL SECTORIAL DE ENERGÍAS RENOVABLES EN EUSKADI.
NÚMERO DE EXPEDIENTE: DESMA/010SV/2022.
Código: P1744A

AUTOR
saitec engineering
aytasa abogados y técnicos asociados S.L.

ESCALA
1:500.000
Numérica
4.750 0 4.750 9.500 14.250 m
Gráfica
Original UNE A-3

FECHA
NOVIEMBRE 2024

TÍTULO DEL PLANO
Título: PLANOS INFORMATIVOS
RADARES METEOROLÓGICOS

NOMBRE DEL PLANO

N° PLANO 2.18

Nº HOJA 1 DE 1