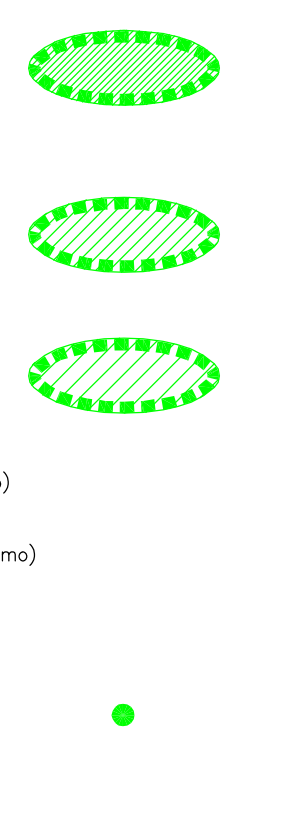


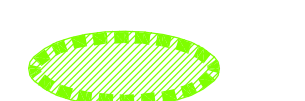
EREMU FUNZIONALAREN MUGA - - - - - LIMITE DE AREA FUNCIONAL

NATURA INTERESEKO EREMUIAK
AREAS DE INTERES NATURAL

- A. Babestutako natura espazioak
- A. Espacios naturales protegidos
 - A1. Pajotegi
 - A2. Entorno de Bedus
- B. Biotopoak
- B. Biosfera protegidas
 - B1. Inurritze
- C. Interes naturalistikoaren eremuak
- C. Areas de interes naturalistico
 - C1. Herio-Gotume
 - C2. Gando
 - C3. Izarritze
 - C4. Arroyo de Mendizorrotz
 - C5. Embalse del arroyo de Koskalo (embalse de Agrinaga-Orio)
 - C6. Franja del Iturri de Juntas: raso y estero de Alzai
 - C7. Gárate-Santa Bárbara
 - C8. Inakurrieta-Soria (corral Karakate-Inakurrieta-Soria-Inma)
 - C9. Murumendi
 - C10. San Antón de Getaria
 - C11. Klindin
- D. Zuhaitz bereziak
- D. Árboles singulares
 - D1. Alcornocales de Gatoia
 - D2. Encina de Agostzu
 - D3. Tajo de Pajotegi



- BESTE ZENBAT ENKLABE INTERESGARRI -
- OTROS ENCLAVES DE INTERES

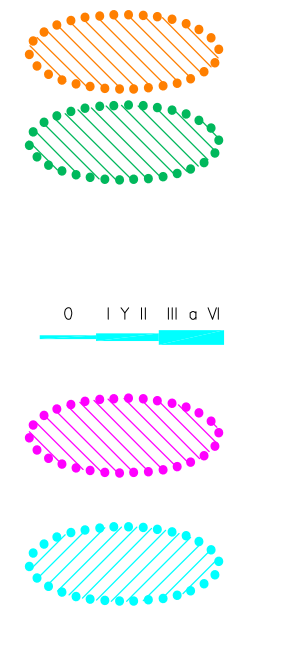


NEKAZARITZA INTERESEKO EREMUIAK
AREAS DE INTERES AGRIARIO

BASO INTERESEKO EREMUIAK
AREAS DE INTERES FORESTAL

ITSASERTZEKO ETA HIDROLOGIKO INTERESEKO EREMUIAK
AREAS DE INTERES HIDROLOGICO Y LITORAL

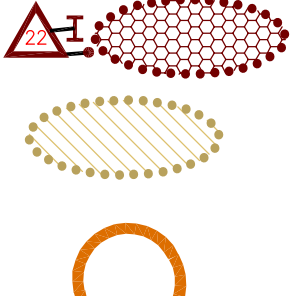
- LUR GANEKO URAK (solikopeno)
- AGUAS SUPERFICIALES (tronificación)
- ITSASERTZEKO EREMUIAK
- AREAS DE LITORAL
- PAISAJAK
- MARSMAS
 - E1. Santikume ondartzaren putzua
 - E2. Marismo de la ontanoya de Santiago
 - E3. Osoa putzua
 - E4. Marismo de la rio del Oro



INTERES GEOLÓGICO ETA GEOMORFOLÓGICO EREMUIAK
AREAS DE INTERES GEOLÓGICO-GEOMORFOLÓGICO


HOBTU ETA/EDO LEHENERATU BEHARREKO EREMUIAK
AREAS A MEJORAR Y/O RECUPERAR

INTERES ARKEOLÓGICO EREMUIAK
ZONAS ARQUEOLÓGICAS DE INTERES



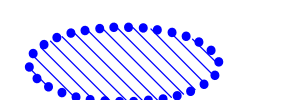
EUSKAL AUTONOMI ERKIDEKO ENERJIA EOLIKOAREN
LURRALDE PLAN SEKTORIALA
PLAN TERRITORIAL SECTORIAL DE LA ENERGIA EOLICA
EN LA COMUNIDAD AUTONOMA DEL PAIS VASCO

- GAZIMEKO KOKALEKIA
- EMPLAZAMIENTO DE GAZIME

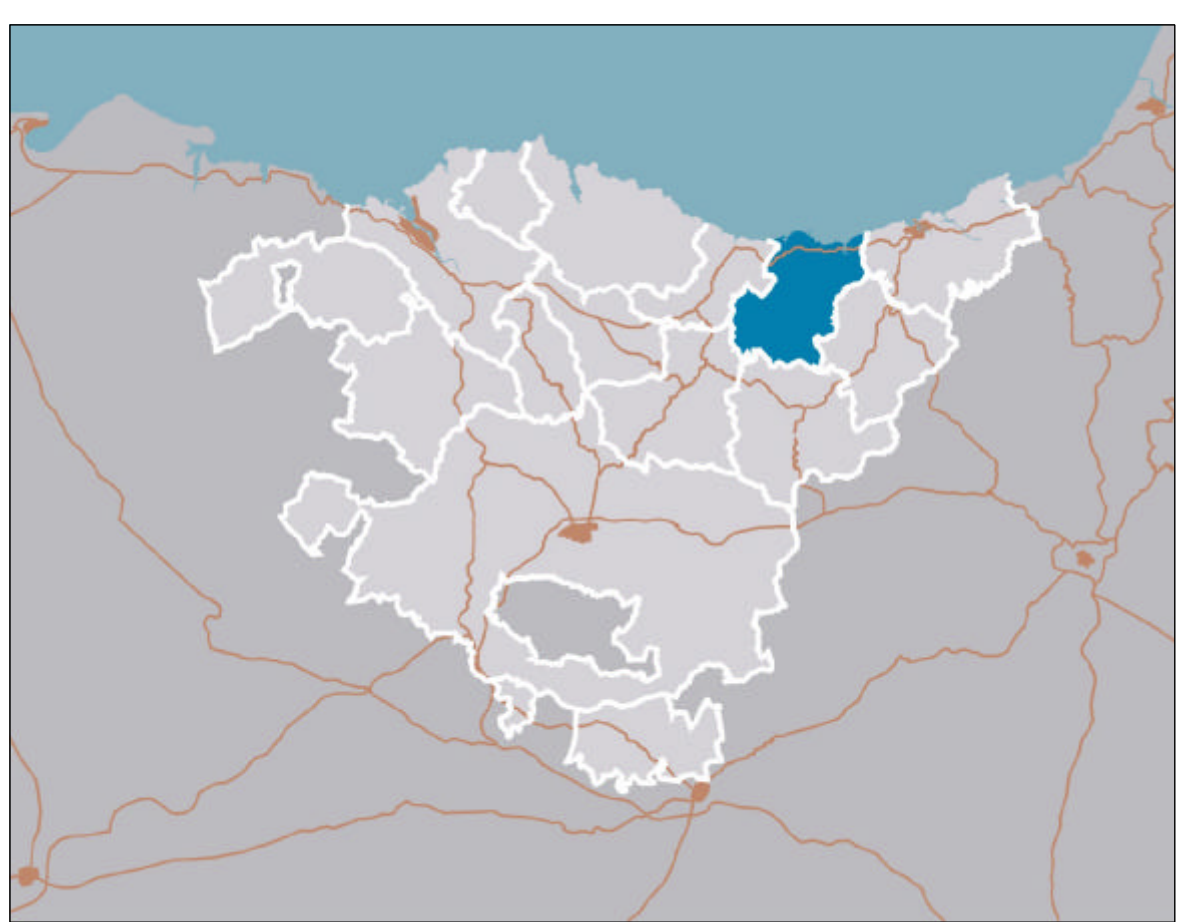


GAINETIKAN JARRITAKO BALDINTZAK
CONDICIONANTES SUPERPUESTOS

- LURREKO URAK, AGUTERWA, BARESTA
- AGUAS SUBTERRANIAS, PROTECCION DE ACUIFEROS



PLAN TERRITORIAL PARCIAL
ZARAUTZ-AZPEITIA
(UROLA KOSTA)
LURRALDE ZATIKO PLANA
 FEBRERO 2010KO OGIKALA



II. ORDENAZIOA
B. ORDENACION
2. INGURUNE FISIKOAREN ANTOLAMENDUA
2. ORDENACION DEL MEDIO FISICO
PLANO II.2.1 PLANO A
ZEHAZTAPEN LOTESLEAK
DETERMINACIONES VINCULANTES
 ESCALA 1:30.000 (ESKALA)

EQUIPO REDACTOR
 SANTIAGO PEREZ-BA, FRANCISCO JAVIER ARRIARAN-BAENA, ALBERTO GARCEN BERRIOLOA, OIKARITZ