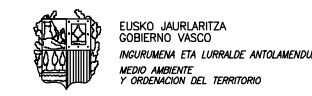
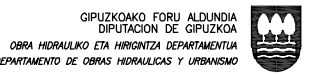


EREMU FUNTZIONALAREN MUGA  DELIMITACION DE AREA FUNCIONAL



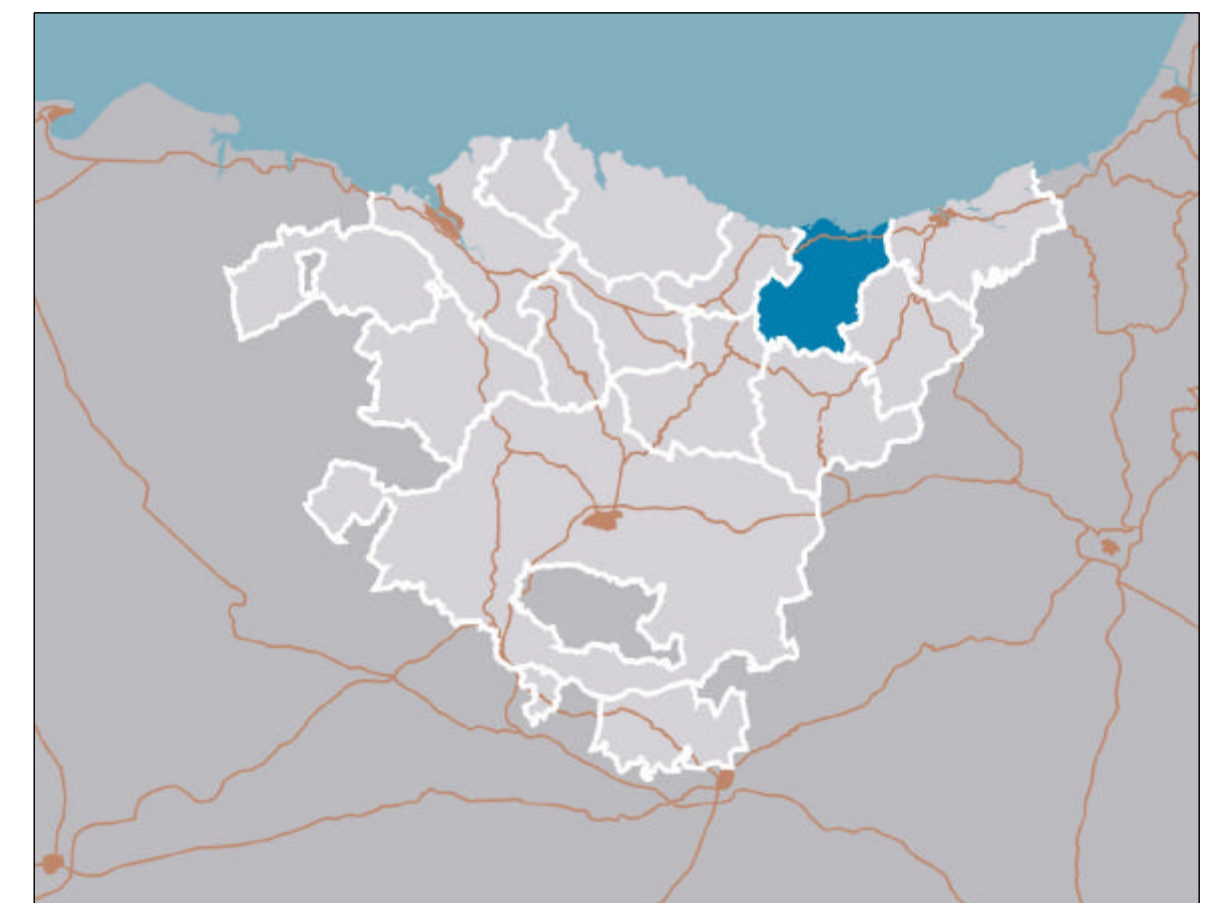
EUSKO JAURLARITZA
GOBIERNO VASCO
INDUSTRIA ETX. LURRALDE ANTOLAMENDUA
MEDIO AMBIENTE
Y ORDENACION DEL TERRITORIO



GIPUZKOAKO FORU ALDUNDIA
DIPUTACION DE GIPUZKOA
OBRA HIDRAULICO EN HISTORIA DEPARTAMENTUA
DEPARTAMENTO DE OBRAS HIDRAULICAS Y URBANISMO

**PLAN TERRITORIAL PARCIAL
ZARAUTZ-AZPEITIA
(UROLA KOSTA)
LURRALDE ZATIKO PLANA**

FEBRERO 2.006KO OTSAILA



I. INFORMAZIOA
I. INFORMACION

**PLANO I.1 PLANOA
EREMU FUNTZIONALAREN KOKAPENA
GIPUZKOAKO LURRALDE HISTORIKOAN
SITUACION DEL AREA FUNCIONAL EN EL
TERRITORIO HISTORICO DE GIPUZKOA**

ESCALA 1:200.000 ESKALA

EQUIPO REDACTOR
SANTIAGO PERALBA, Arquitecto. MANU ARRUIBARRENA, Arquitecto. CARMEN SEGUROLA, Geógrafa.