

MODOS DE INTERVENCIÓN

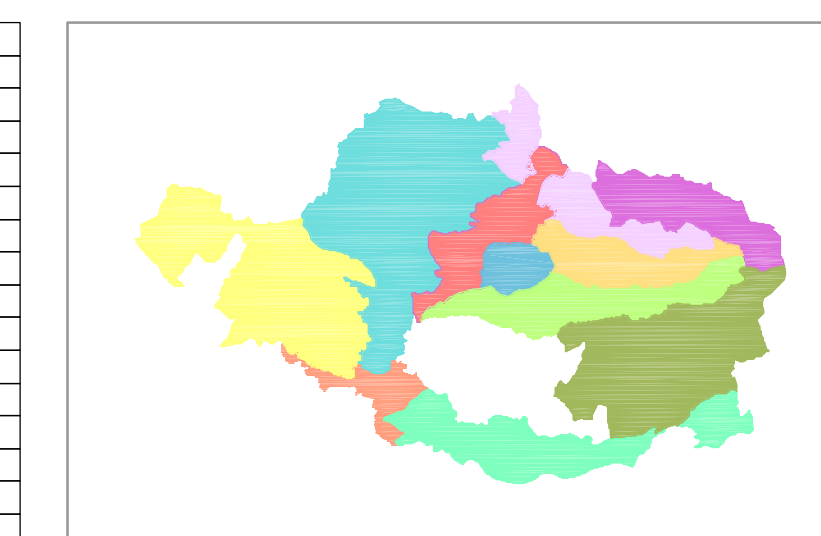
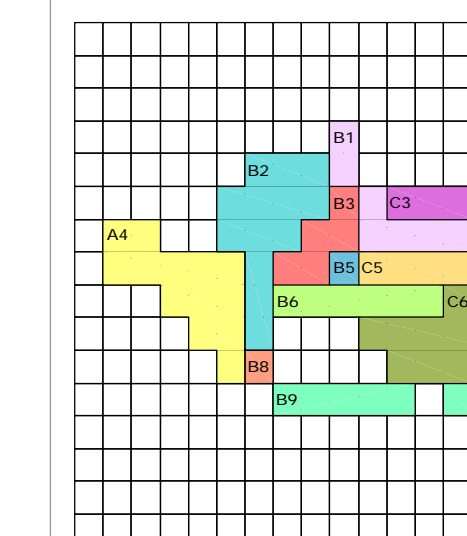
ACCIONES ESTRUCTURALES

VIARIAS	PAISAJÍSTICO AMBIENTALES
AE-1 : Etxaburi-Ibiza / Armiton (A definir por Administraciones Sectoriales y Municipios)	AE-3 Recorrido ferroviario del río Bayas
	AE-4 Recorrido recreativo Ullibarri-Araya
	AE-5 Recorridos agrícolas del Zadorka
FERROVIARIAS	AE-6 Itinerario del aprovechamiento del medio
AE-2 : Red de transporte ligero (A definir trazado por Administración Sectorial y Municipios)	AE-7 Recorrido intercomarcal del Sur de Alava
	AE-8 Itinerario alternativo del noroeste
	AE-9 Camino de Santiago


OPERACIONES ESTRATÉGICAS

OE-1 Espacio territorial Subijana-Morillas / Pobes.	OE-6 Consolidación territorial de Salvatierra - Aguirain.
OE-2 Arco de la Innovación Norte: Complejo logístico-productivo-aeropuerto.	OE-7 Foco de articulación territorial de Eguileta.
OE-3 Arco de la Innovación Sur: Puerta de Alava.	OE-8 Centro de interpretación medio ambiental de Iaki.
OE-4 Consolidación del núcleo urbano de Araya.	OE-9 Actividades económicas en el Arco Sur.
OE-5 Foco de articulación territorial de Salinas-Bergueda-Espejo.	OE-10 Nuevo espacio territorial dotacional de Penacerrada-Urizahars.
	OE-11 Nuevos desarrollos en Santa Cruz de Campezo.

— Límite de fragmentos



Arabako Foru Aidundia
Hirigizta eta Ingurumen Saila



Diputación Foral de Alava
Departamento de Urbanismo y Medio Ambiente


PLAN TERRITORIAL PARCIAL DE ALAVA CENTRAL

Texto Aprobación Definitiva

Diciembre 2004

PLANO 4 : MODOS DE INTERVENCIÓN. ACCIONES ESTRUCTURALES Y OPERACIONES ESTRATÉGICAS

Escala: 1 / 100.000



LURRALDE ANTOLAMENDU ETIA INGURUGIRO SAILA

DEPARTAMENTO DE ORDENACIÓN DEL TERRITORIO Y MEDIO AMBIENTE