


Gestión de residuos

Puntos limpios








-  Centro de tratamiento de Residuos Sólidos Urbanos
-  Garbigenes/Puntos Limpios
-  Puntos limpios rurales

Categorías del suelo

-  Delimitación Suelo Urbano y Urbanizable

Fuentes:
Capas RSU: residuos orgánicos, residuos no peligrosos, Garbigenes/Puntos limpios y Puntos limpios rurales
de San Sebastián utilizando el mapa de GeoInfo (datos de servicios).
URL del vector: <https://geo.araba.eus/mex>

Base Cartográfica

-  Alava Central
-  Cuadrillas
-  Límites municipales
-  Áreas Funcionales CAPV
-  Autopistas, autovías y vías de doble calzada
-  Carreteras principales
-  Vías férreas

Revisión Plan Territorial
Parcial del Área Funcional de
Alava Central

PLANOS DE INFORMACIÓN

6.3 Gestión de residuos



Araba Erdialdeko Eremu
Funtzionalaren Lurralde Plan
Partzialaren berrikuspena

INFORMAZIO - PLANOAK

6.3 Hondakinen kudeaketa



0 1 2 3 4 km

Escala 1:100.000