

KONGRESUA / CONGRESO



**KARTOGRAFIA ETA INFORMAZIO GEOGRAFIKOA
CARTOGRAFÍA E INFORMACIÓN GEOGRÁFICA**

INAUGURAZIOA/INAUGURACIÓN:

Arantza Leturiondo Aranzamendi

**LURRALDE PLANGINTZAREN SAILBURUORDEA
VICECONSEJERA DE PLANIFICACIÓN TERRITORIAL**

#geoeuskadi

DONOSTIA/SAN SEBASTIÁN

MIRAMAR JAUREGIA / PALACIO MIRAMAR

IRAILAK 24-25 DE SEPTIEMBRE

2018



**EUSKO JAURLARITZA
GOBIERNO VASCO**

INGURUMEN, LURRALDE
PLANGINTZA ETA ETXEBIZITZA SAILA
DEPARTAMENTO DE MEDIO AMBIENTE,
PLANIFICACIÓN TERRITORIAL Y VIVIENDA

Colegio Oficial de Ingeniería Geomática y
Topográfica
PER GEOMETRIAM VERITAS



DA IKASTAROAK
CURSOS
E VERANO
COURSES



+ 200 participantes

44 ponencias

2 Talleres prácticos y 1 demostración

Administración (Estatal, regional, DDFF, local)

Empresas

Profesionales

Investigadores

Diversas organizaciones

Particulares

**DONOSTIA /
SAN SEBASTIAN**

Euskadi

Aragón

Barcelona

Canarias

Galicia

Islas Baleares

La Rioja

Madrid

Navarra

Valencia

Londres

KONGRESUA / CONGRESO



www.geo.euskadi.eus



Juan Carlos Barroso Arroyo

Lurralde Informazio Zerbitzuaren arduraduna

Responsable del Servicio Información Territorial

Lurralde Plangintza, Hirigintza eta Hiri Berroneratze Zuzendaritza. Eusko Jaurlaritza
Dirección de Planificación Territorial, Urbanismo y Regeneración Urbana. Gobierno Vasco.

E. mail: jc-barroso@euskadi.eus



EUSKO JAURLARITZA
GOBIERNO VASCO

INGURUMEN, LURRALDE
PLANGINTZA ETA ETXEBIZITZA SAILA

**Colegio Oficial de Ingeniería Geomática y
Topográfica**
PER GEOMETRIAM VERITAS



COIGT

#geoeuskadi

DONOSTIA/SAN SEBASTIÁN

MIRAMAR JAUREGIA / PALACIO MIRAMAR

IRAILAK 24-25 DE SEPTIEMBRE

2018



geoEuskadi como proyecto corporativo

geoEuskadi como infraestructura



Fuente: <https://argazki.irekia.euskadi.eus>
'CC BY-3.0-ES 2012/EJ-GV/Irekia-Gobierno Vasco/Mikel Arrazola'

geoEuskadi como infraestructura



Fuente: <https://argazki.irekia.euskadi.eus>

'CC BY-3.0-ES 2012/EJ-GV/irekia-Gobierno Vasco/Mikel Arrazola'

geoEuskadi como nodo regional

DIRECTIVA INSPIRE 2007/2/CE

DIRECTIVA 2007/2/CE DEL PARLAMENTO EUROPEO Y DEL CONSEJO

de 14 de marzo de 2007

por la que se establece una infraestructura de información espacial en la Comunidad Europea (Inspire)

EL PARLAMENTO EUROPEO Y EL CONSEJO DE LA UNIÓN EUROPEA,

(2) El sexto programa de acción comunitario en materia de

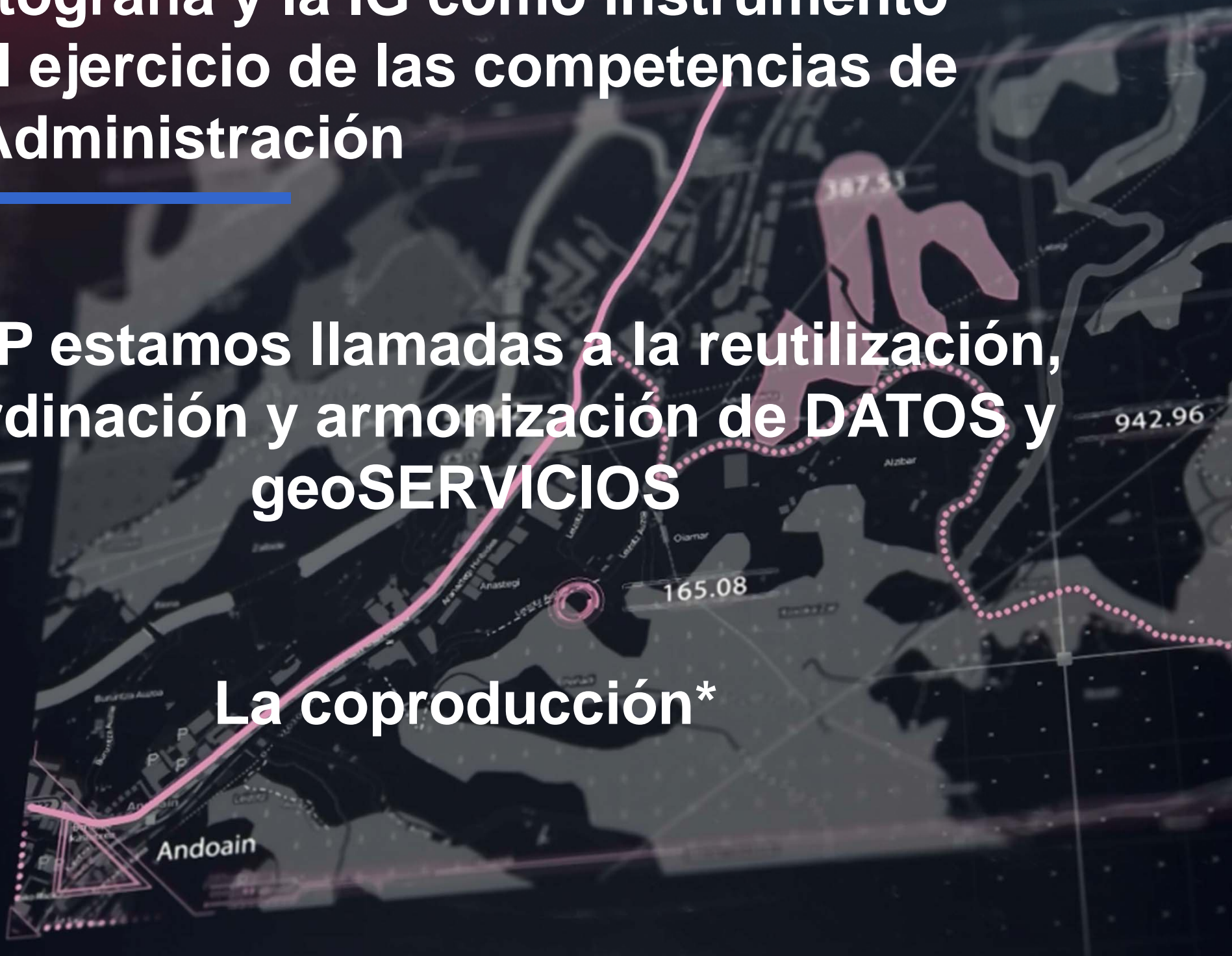
10707 *Ley 14/2010, de 5 de julio, sobre las infraestructuras y los servicios de información geográfica en España.*

La cartografía y la IG como instrumento para el ejercicio de las competencias de cada Administración

AAPP estamos llamadas a la reutilización, coordinación y armonización de DATOS y geoSERVICIOS

La coproducción*

DATOS GEOGRÁFICOS



Política de licencias CC BY 3.0

Licencia abierta.
Incluido Uso comercial.



Mención a la Fuente:

- Eusko Jaurlaritza / Gobierno Vasco. geoEuskadi
- Eusko Jaurlaritza / Gobierno Vasco; Diputación Foral de Álava, Bizkaia y Gipuzkoa
- Eusko Jaurlaritza / Gobierno Vasco. Instituto Geográfico Nacional
- **www.scne.es**
- Eusko Jaurlaritza / Gobierno Vasco; ESA – Copernicus programme
- OpenSteetMap; Google; ESRI, etc

Las administraciones públicas estamos llamadas a la reutilización, coordinación y armonización de DATOS

Departamentos y entidades del Gobierno Vasco

Departamentos	Organismos Autónomos	Entes, sociedades, fundaciones y consorcios
---------------	----------------------	---

La cartografía y la IG como instrumento para el ejercicio de las competencias de cada Administración

- Lehendakaritza
- Gobernanza Pública y Autogobierno
- Desarrollo Económico e Infraestructuras
- Empleo y Políticas Sociales
- Medio Ambiente, Planificación Territorial
- Hacienda y Economía
- Educación
- Salud
- Turismo, Comercio y Consumo
- Cultura y Política Lingüística
- Trabajo y Justicia
- Academia Vasca de Policía y Emergencias
- Autoridad Vasca de la Competencia
- Emakunde
- Eustat
- HABE
- IVAP
- Lanbide
- Osalan

Lehendakaritza

- Agencia Vasca de Cooperación para el Desarrollo

Gobernanza Pública y Autogobierno

- Itelapzi, S.A.
- Eusko Jaurlaritzaren Informatika Elkartea - Sociedad Informática del Gobierno Vasco, S.A. (EJI)

Desarrollo Económico e Infraestructuras

- Enegialaren Euskal Erakundea / Ente Vasco de la Energía (EEE/EVE)
- Sociedad para la Transformación Competitiva - Eraldaketa Lehiakorrenako Seta, S.A.
- Basquetour, Turismoaren Euskal Agentzia, Agencia Vasca de Turismo, S.A.
- NEIKER - Instituto Vasco de Investigación y Desarrollo Agrario, S.A.
- Fundación HAZI Fundazioa
- ELKA Nekazaritzako Elikagailen Seguratasunerako Euskal Fundazioa-Fundación Vasca para la Seguridad Alimentaria
- Red Ferroviaria Vasca - Euskal Trenbide Sarea
- Eusko Trenbideak / Ferrocarriles Vascos, S.A. (E.T.F.F.V.)
- Euskadiko Kirol Portua, S.A.
- Zumalako Kirol Portua, S.A.
- Burdinbidearen Euskal Museoaaren Fundazioa / Fundación Museo Vasco del Ferrocarril

Educación

- Centro Superior de Música del País Vasco - Musikene
- Haurreskolak
- Unibazq - Agencia Vasca de Cooperación para el Desarrollo

Hacienda y Economía

- Instituto Vasco de Fomento

Cultura y Política Lingüística

- Euskal Irrati Telebista / Radio Telebista Vasca (ETB)
- Instituto Vasco de Investigación y Desarrollo Tecnológico / Basque Institute for Technology and Innovation
- Eusko Jaurlaritzaren Informatika Elkartea - Sociedad Informática del Gobierno Vasco, S.A.
- Eusko Jaurlaritzaren Informatika Elkartea - Sociedad Informática del Gobierno Vasco, S.A.
- Eusko Jaurlaritzaren Informatika Elkartea - Sociedad Informática del Gobierno Vasco, S.A.

Salud

- Osakidetza-Servicio vasco de salud
- Fundación Vasca de Innovación e Investigación Sanitarias / BHI-O eusko fundazioa

Medio Ambiente, Planificación Territorial y Vivienda

- Eusko Jaurlaritzaren Informatika Elkartea - Sociedad Informática del Gobierno Vasco, S.A.
- Sociedad Pública de Medio Ambiente, Urbanismo y Vivienda, S.A.
- Eusko Jaurlaritzaren Informatika Elkartea - Sociedad Informática del Gobierno Vasco, S.A.
- Eusko Jaurlaritzaren Informatika Elkartea - Sociedad Informática del Gobierno Vasco, S.A.

Otros entes públicos

- Agencia Vasca de Protección de Datos
- Comisión Jurídica Asesora de Euskadi
- Consejo de Relaciones Laborales
- Consejo Económico y Social Vasco
- Consejo Vasco de Ciencia, Tecnología e Innovación

[Inicio](#)

[Mapas](#) ▾

[Catálogo de datos](#)

[Servicios](#) ▾

[Recursos](#) ▾

[Ayuda](#) ▾

GeoEuskadi, Infraestructura de Datos Espaciales (IDE) de Euskadi

Accede a la información geográfica de Euskadi.

[Más sobre GeoEuskadi](#)



Busca información
geográfica

en el catálogo de datos y
servicios



Descarga datos



disponibles en el servicio FTP
del Gobierno Vasco






Accede a servicios
estándar


en formatos interoperables
WMS y WCS


geoEuskadi. Visor

← → ↻ www.geo.euskadi.eus/s69-bisorea/eu/x72aGoeuskadiWAR/index.jsp?lang=eu  

Bilatu udal bat, herria, kalea edo ataria  







Geruza zerrenda 

 Geruzen zerrendan bilatu


- ☐ Izen Geografikoak
- ☐ Oinarritzko Kartografia
- ☐ Mugak
 - ☐ Administrazio Mugak
 - ☐ Estadistiko Mugak
- ☐ Lokalizazioa
- ☒ URA
 - ☐ Lurrazaleko Urak Hidrografia
 - ☒ Uholde Arriskua
 - ☒ EAEko Uholde-Arriskua
 - ☒ Lehentasunezko Fluxu-Gunea
 - ☒ Uholde-Arriskugarritasunaren Profilak
 - ☒ ARPSIS
- ☐ Mugaketak
- ☐ Hidrometeorologia Kontrol Estazioak Eta Nibel Erre...
- ☐ Ur-Masen Egoera Kontrol-Estazioak
- ☐ Ur-Masen Egoera Ekologikoa


Geruza dinamikoak


Oinarritzko kapak 

HIBRIDOA TOPOGRAFIKOA GRISA

Beste Oinarritzko mapak 







 Sede electrónica

Enlaces ▼

Udalplan 2015

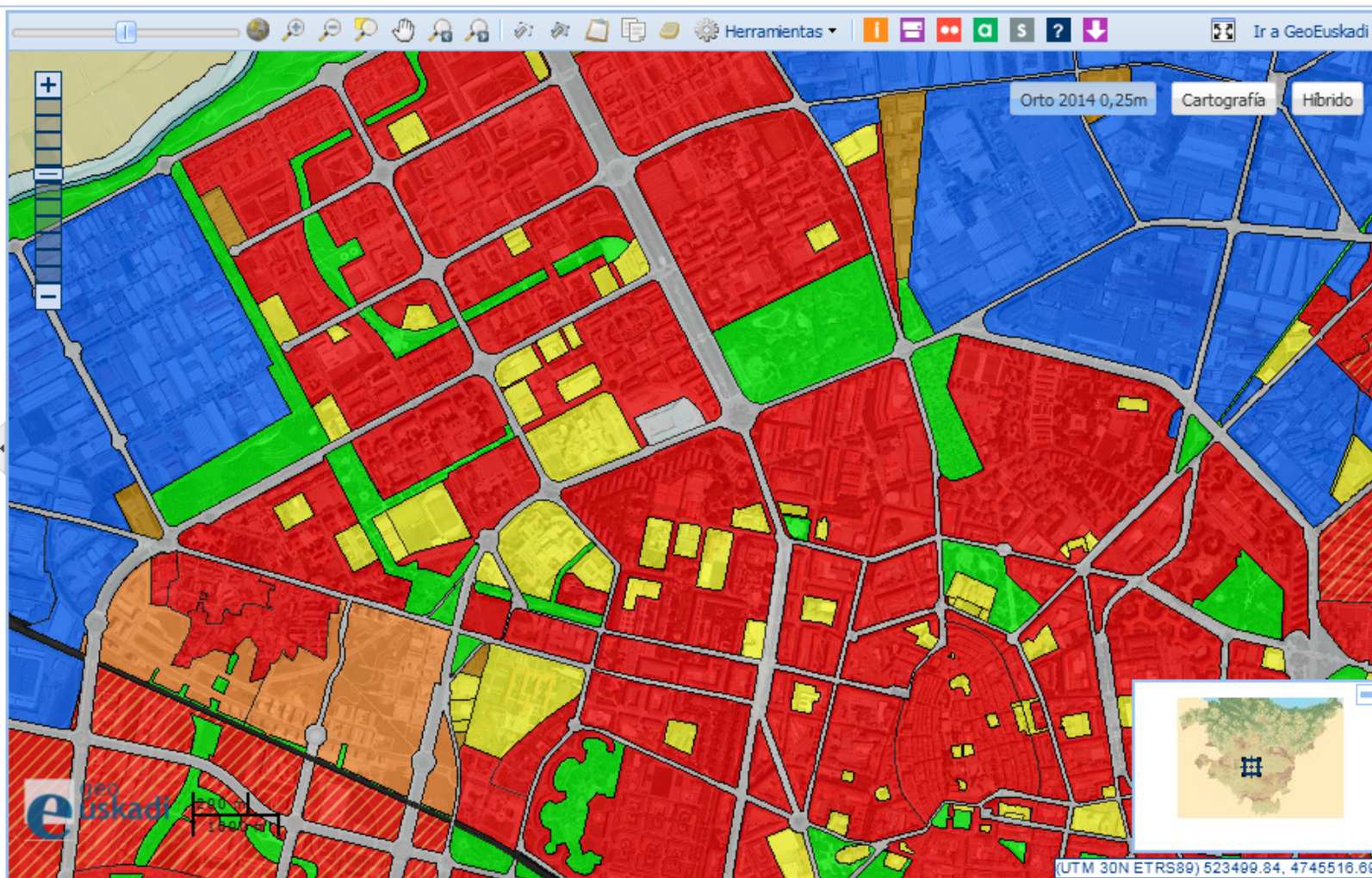
Calificación Global

Urbano Residencial Consolidado

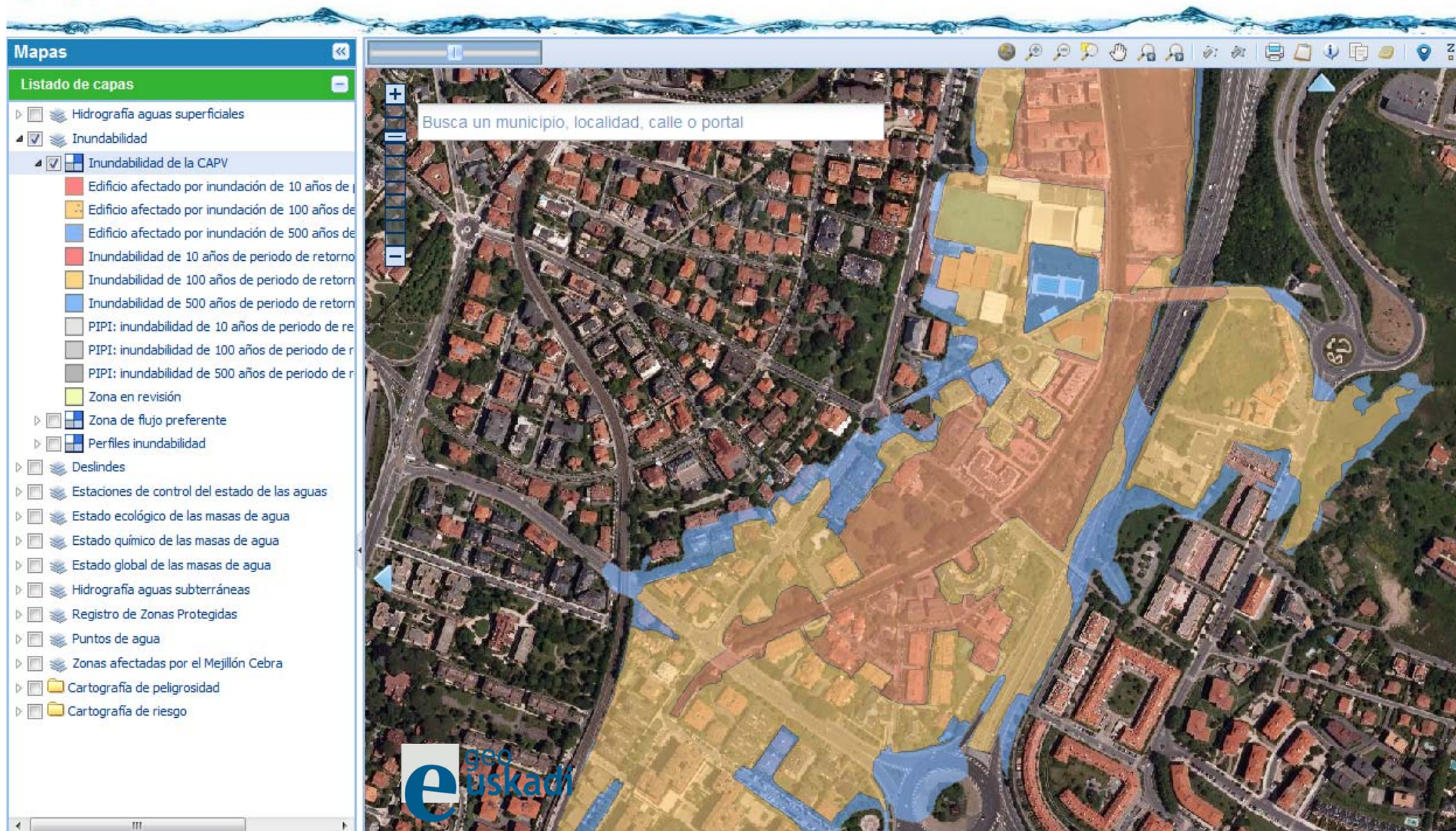
Urbano Residencial No Consolidado

Urbanizable Residencial









Listado de capas






geoEuskadi. URA





LurData. EUSTAT


Busca un municipio, localidad, calle o portalBienvenido| ES | EU |


Callejero gráfico


Tablas estadísticas


Filtrar tablas estadísticas


Desplegar


Plegar


Portal


Municipio


Población


Población


Economía


Viviendas y Edificios


Empresas y establecimientos


Sociedad


Mercado de trabajo



Educación


Euskera y cultura


Otras tablas

Portales

Establecimientos




Ocultar herramientas de selección


Mostrar selección de variables


Ha activado el panel de selección de áreas geográficas


En este panel deberá dibujar/seleccionar/cargar áreas de su interés para obtener información estadística. Para ello seleccione entre las opciones disponibles:


- 1. Dibuje su área:**
Permite definir áreas a través de puntos, líneas o polígonos
- 2. Áreas predefinidas:**
Permite seleccionar áreas predefinidas según distintas entidades
- 3. Jerarquías territoriales:**
Permite seleccionar entre secciones censales, barrios y entidades de población
- 4. Subir área:**
Permite cargar ficheros con selecciones gráficas que haya realizado con otras herramientas




Dibuje su área


Áreas predefinida


Jerarquía territorial

Subir área


Primera área


No tiene ninguna área seleccionada







Nueva área









SELECCIÓN DE ÁREAS GEOGRÁFICAS





SELECCIÓN DE ÁREAS GEOGRÁFICAS

Generar informe

geoEuskadi. Medio Ambiente



GeoEuskadi bisorea

eu | es

Mapak

Geruzen zerrenda

- ▢ Leku babestuak
- ▢ Natura 2000
 - ▢ Babes Bereziko Eremuak
 - ▢ Batasunaren Garrantzizko Lekuak (BGL+)
 - ▢ ES2110017 Barrundia ibaia
 - ▢ Muga
 - ▢ Neurriak
 - ▢ Habitatak
 - ▢ ES2110020 Ega-Berron ibaia
 - ▢ ES2110023 Arakil ibaia
 - ▢ ES2120001 Arno
 - ▢ ES2120003 Izarraitz
 - ▢ ES2120004 Urolako itsasadarra
 - ▢ ES2120005 Oria garaia
 - ▢ Muga
 - ▢ Neurriak
 - ▢ Habitatak
 - ▢ ES2120006 Pagoeta
 - ▢ Muga
 - ▢ Zonakatzea
 - ▢ Habitatak
 - ▢ ES2120007 Garate-Santa Barbara
 - ▢ ES2120008 Hernio-Gazume
 - ▢ ES2120009 Iñurritza
 - ▢ ES2120010 Oriako itsasadarra
 - ▢ ES2120012 Araxes ibaia
 - ▢ ES2120013 Iñurritza ibaia
- ▢ Oinarritzko geruzak
 - ▢ Orto 2013 0,25m
 - ▢ Oinarritzko kartografia
 - ▢ Hibridoa
 - ▢ Ortoargazkiak

Bilatu udal bat, herria, kalea edo ataria



BY

geoEuskadi. Agricultura

Cartografía licencia de actividad de explotaciones ganaderas

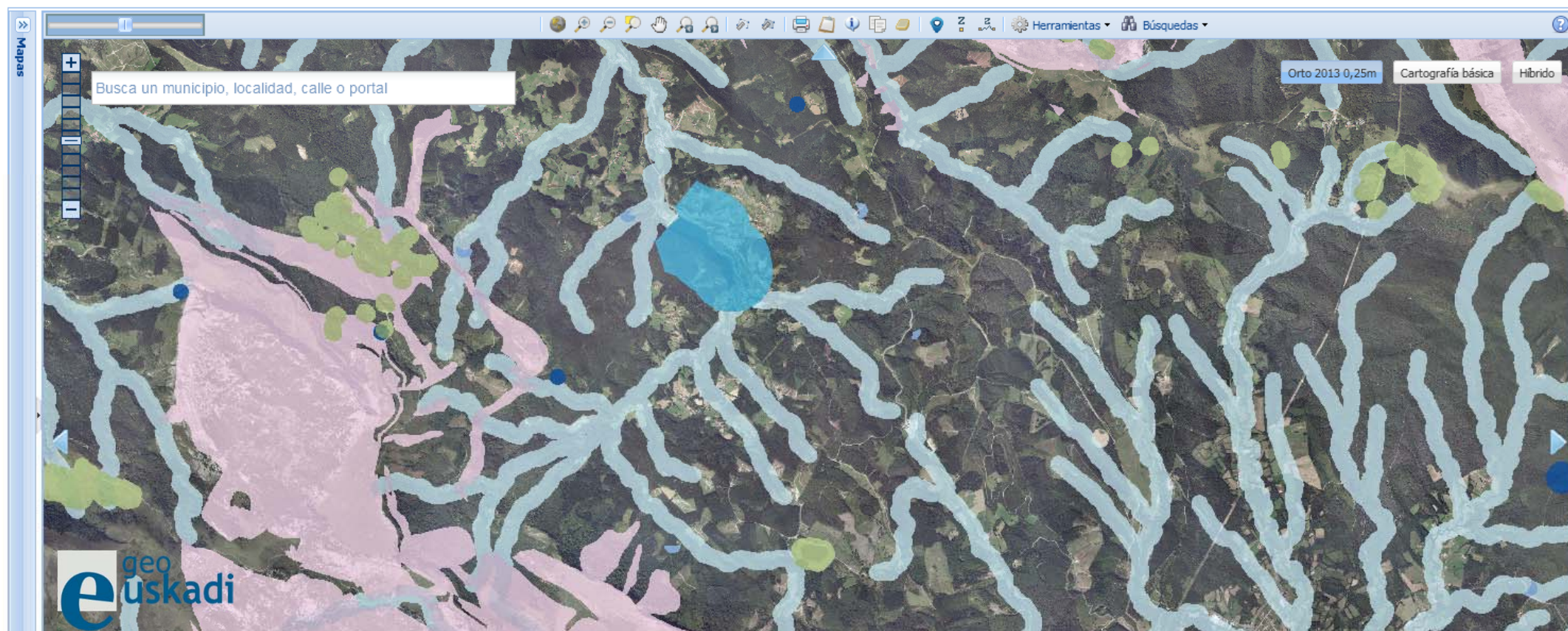
El [Decreto 515/2009, de 22 de septiembre](#), por el que se establecen las normas técnicas, higiénico-sanitarias y medioambientales de las explotaciones ganaderas, tiene por objeto establecer las condiciones que deben cumplir las explotaciones ganaderas de la CAPV para la obtención de la licencia de actividad.

Las explotaciones que requieren licencia de actividad son aquellas con más de 20 Unidades de Ganado Mayor, calculadas con la [tabla de equivalencias](#) entre distintas especies ganaderas.

La Disposición Adicional Segunda establece que en la tramitación de las licencias de actividad de las explotaciones ganaderas de nueva instalación y de las ya existentes, los expedientes deben ser enviados a la Administración Hidráulica siempre que las actividades e instalaciones se ubiquen en determinadas zonas. Se ha procedido a representar esta cartografía y publicarla a través del visor GeoEuskadi, como herramienta de ayuda para la elaboración de los informes técnicos de licencia de actividad.

[Ver ficha explicativa](#)

Visor de cartografía de la zonas con necesidad de informe de la Administración Hidráulica



geoEuskadi. Otros casos de uso



eu | es

Contáctanos

Acceso administraciones

Ayuda

Mapa

Accesibilidad

Sede electrón

Servicio Vasco de Vivienda

Solicitud de Vivienda

Modifica tu solicitud de vivienda

Adjudicaciones

Promociones de Vivienda Protegida

Información sobre venta de suelos cedidos en derecho de superficie 2015

Compra, venta e intercambio de vivienda protegida

Alquiler de vivienda

Esquema de ayudas de la CAPV en materia de vivienda

Ayuda a la rehabilitación y compra de vivienda

Servicio de Ayuda al Sobreendeudamiento Familiar

Orientaciones prácticas

Opinión y participación

Contáctanos

OBSERVATORIO VASCO DE LA VIVIENDA

BIZILAGUN

BOLETÍN INFORMATIVO ETXEBIDE

PARTICIPACIÓN CIUDADANA



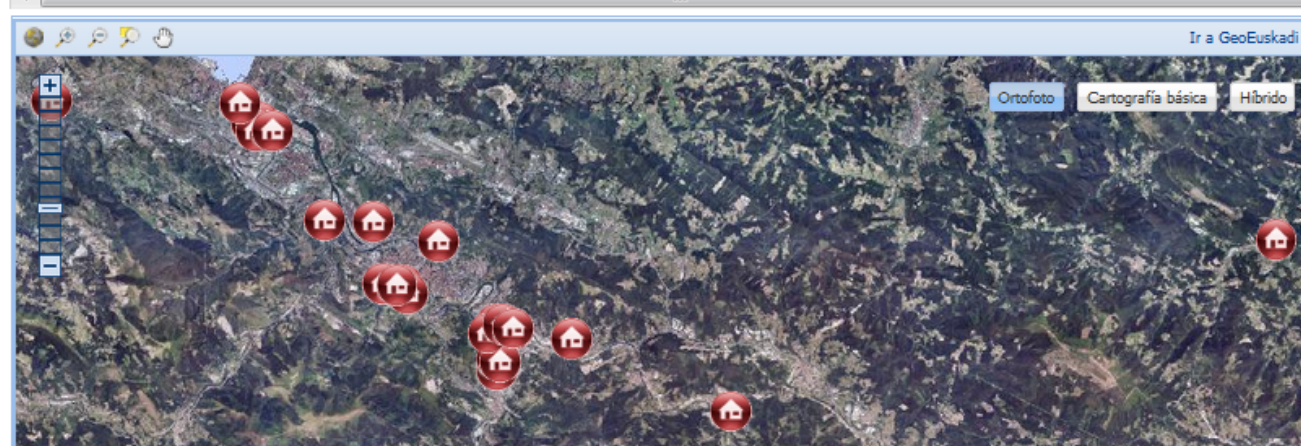
Viviendas seleccionadas del Programa ASAP

• Campos obligatorios

Si quieres ver más detalles de la vivienda, selecciona la que te interesa haciendo clic sobre ella y pulsa el botón "Ver descripción".

Si la vivienda está disponible puedes participar en su adjudicación. Haz clic sobre ella y pulsa el botón "Solicitar esta vivienda".

Municipio	Dirección	Superficie	Habitación	Baños	Renta	Solicitar	Descripción
Abadiño	Calle Txinurrisol 12 4	64,15	2	1	450,00	Solicitar esta Vivienda	Ver Descripción
Basauri	Calle Andalucía 3 3º	98,55	4	2	495,00	Solicitar esta Vivienda	Ver Descripción
Basauri	Calle Antonio Fernandez 15 5º	70,99	2	1	500,00	Solicitar esta Vivienda	Ver Descripción
Basauri	Calle Basozelai 6 bajo	42,15	1	1	490,00	Solicitar esta Vivienda	Ver Descripción
Basauri	Calle Balendin Enbeita 2 pb	41,14	2	1	455,00	Solicitar esta Vivienda	Ver Descripción
Basauri	Calle Frantzisko Kortabarria 2 5º	114,74	4	2	520,00	Solicitar esta Vivienda	Ver Descripción
Basauri	Avenida Agirre Lehendakaria 81 4º	71,40	2	1	485,00	Solicitar esta Vivienda	Ver Descripción
Basauri	Calle Doktor Fleming 5 4º	53,86	2	1	465,00	Solicitar esta Vivienda	Ver Descripción
Basauri	Calle Nagusia 28 7º	88,43	3	1	475,00	Solicitar esta Vivienda	Ver Descripción
Basauri	Calle Arratia Ibarra 1 2º	71,95	3	1	485,00	Solicitar esta Vivienda	Ver Descripción



AURLARITZA
NO VASCO



DISPOSICIONES GENERALES

DEPARTAMENTO DE MEDIO AMBIENTE Y POLÍTICA TERRITORIAL

4348

DECRETO 177/2014, de 16 de septiembre, por el que se aprueba definitivamente el Plan Territorial Sectorial Agroforestal de la Comunidad Autónoma del País Vasco.

El Capítulo 8 de las Directrices de Ordenación Territorial (en adelante DOT), aprobadas definitivamente mediante el Decreto 28/1997, de 11 de febrero, prevé como desarrollo de la Directriz de Medio Físico la redacción de un Plan Territorial Sectorial Agroforestal de la Comunidad Autónoma del País Vasco.

Se valida de este modo la consideración de los aspectos ambientales en el PTS Agroforestal.

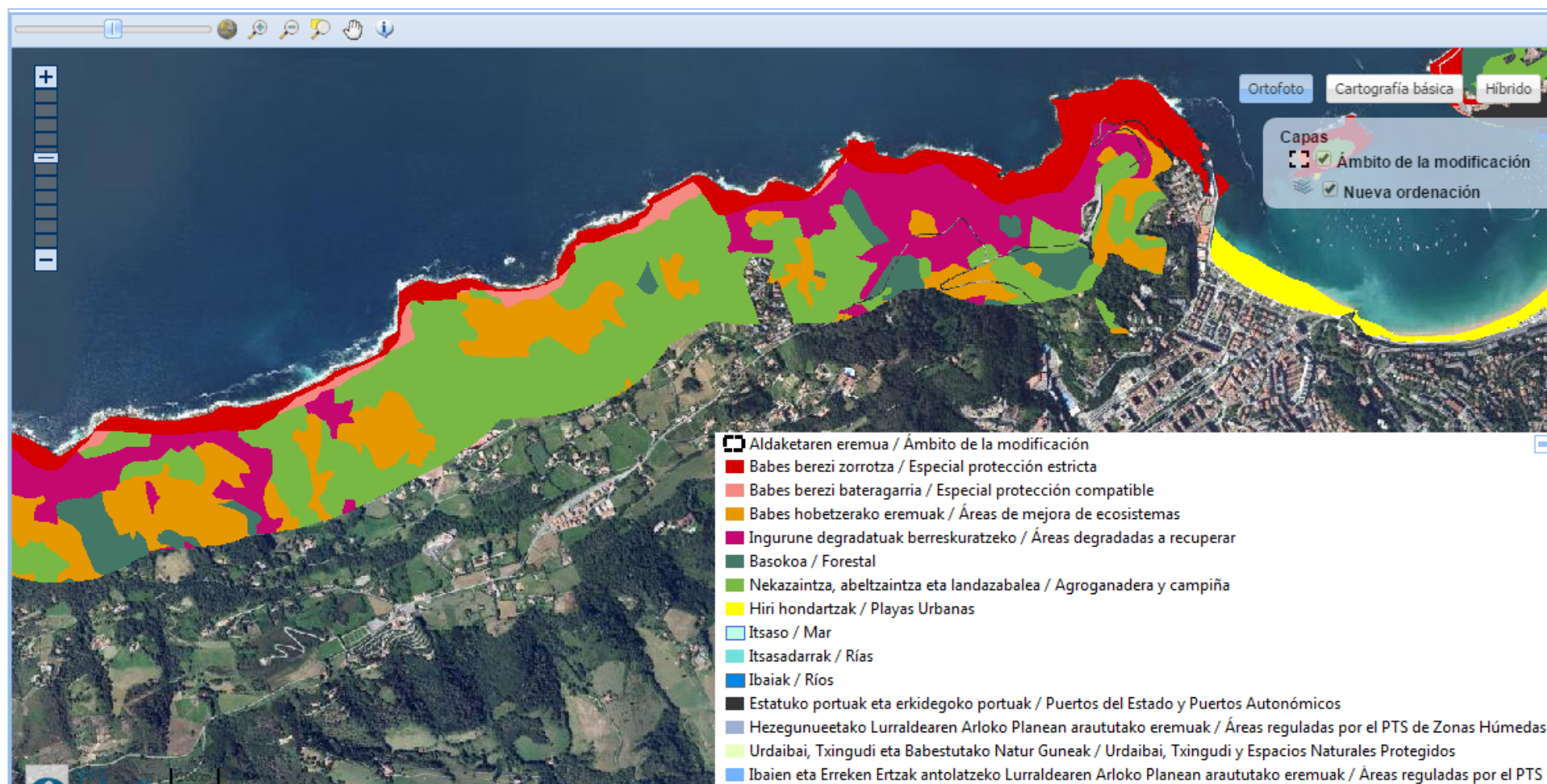
ANEXO III AL DECRETO 177/2014, DE 16 DE SEPTIEMBRE

CARTOGRAFÍA DEL PLAN TERRITORIAL SECTORIAL AGROFORESTAL


(PLANOS)

http://www.euskadi.net/r33-bopvmap/es?conf=BOPV/D_2014_PTSA/PTSA_mapak.json

http://www.euskadi.net/r33-bopvmap/es?conf=BOPV/D_2014_PTSA/AENA_mapak.json



geoEuskadi. IREKIA



irekia
Gobierno Vasco

es en

contacto accesibilidad

Síguenos + Qué es Irekia Ayuda Búsqueda Registrarse

Participación Departamentos Agenda Noticias Vídeos y fotos Redes Sociales Programa de Gobierno

Inicio · Propuestas de Gobierno · Mapas de peligrosidad y de riesgo de inundación...

PETICIONES CIUDADANAS PROPUESTAS DE GOBIERNO RESPUESTAS DEL GOBIERNO PREGUNTAS PARLAMENTARIAS

CÓMO PARTICIPAR AYUDAR

Propuestas de Gobierno

Mapas de peligrosidad y de riesgo de inundación de las Cuencas Internas del País Vasco - Consulta pública

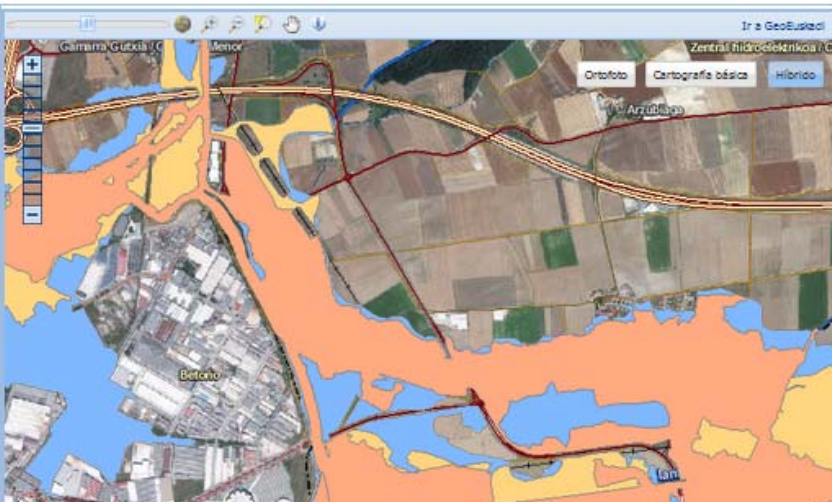
COMPARTIR

#MapasPeligrosidad
1 participación

Tags inundaciones-inundabilidad El ARPSI mapas de peligrosidad #ur_ag URA - Agencia Vasca del Agua

PRESENTACIÓN 23 de julio de 2013
DEBATE 23 de julio de 2013
CONCLUSIONES 24 de Octubre de 2013

La Fase I de la Directiva sobre Evaluación Preliminar del Riesgo de Inundación identificó 39 ARPSIs fluviales en dicho ámbito, cuyos específicos Mapas de Peligrosidad y Riesgo elaborados por la Agencia Vasca del Agua se someten ahora a consulta pública.





irekia
Gobierno Vasco

es en

contacto accesibilidad

Síguenos + Qué es Irekia Ayuda Búsqueda Registrarse Login

Participación Departamentos Agenda Noticias Vídeos y fotos Redes Sociales Programa de Gobierno

Inicio · Propuestas de Gobierno · Plan Estratégico Lanbide 2013-2016

PETICIONES CIUDADANAS PROPUESTAS DE GOBIERNO RESPUESTAS DEL GOBIERNO PREGUNTAS PARLAMENTARIAS

CÓMO PARTICIPAR AYUDAR

Propuestas de Gobierno

Plan Estratégico Lanbide 2013-2016

COMPARTIR

#lanbide
26 participaciones

Tags Lanbide - Servicio Vasco de Empleo empleo reactivación económica

PRESENTACIÓN 1 de Octubre de 2013
DEBATE 3 de Octubre de 2013
CONCLUSIONES 26 de Octubre de 2013

Introducción

Uno de los retos más importantes a los que se enfrenta el Gobierno Vasco es la defensa del empleo y la reactivación económica como condición necesaria para generar nuevos puestos de trabajo, riqueza y bienestar para todas las personas.

Uno de los instrumentos para materializar ese compromiso es, sin duda, el Servicio Vasco de Empleo, LANBIDE, entidad responsable de la promoción y el fomento del empleo, del emprendimiento, de la formación profesional, de la inclusión socio-laboral de personas en dificultades y de las acciones vinculadas a garantizar una renta mínima.

Por esta razón, hemos decidido elaborar un plan estratégico que actualice la acción de Lanbide, su organización y su gestión, de forma que preste a personas y empresas un servicio más eficaz, eficiente e integrado con el resto de agentes socioeconómicos.

AUDIO (0) VIDEO (0) FOTOS (1) PDF (1)

aburto_lanbide.jpg 40 KB (.jpg)



Visor GeoEuskadi



Ortofoto Cartografía básica Hibrido

Estadísticas.




Novedades

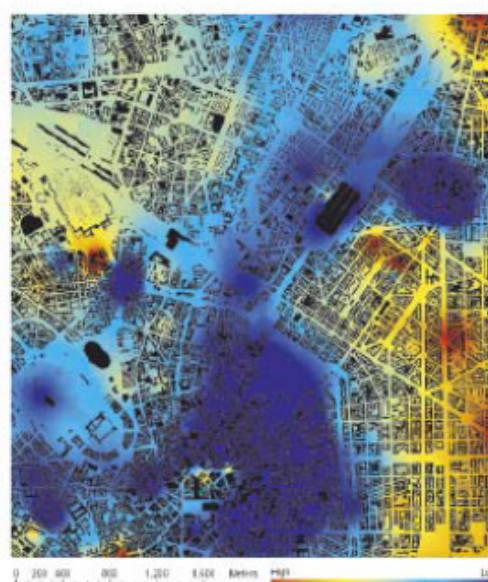
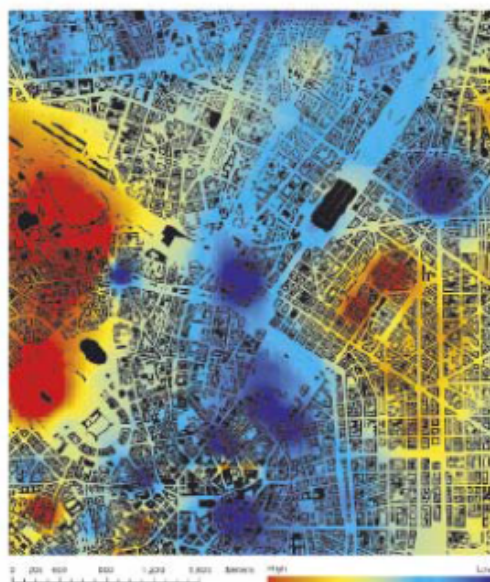
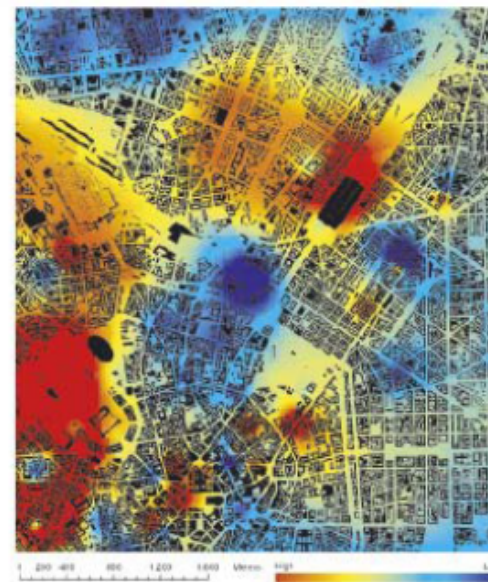
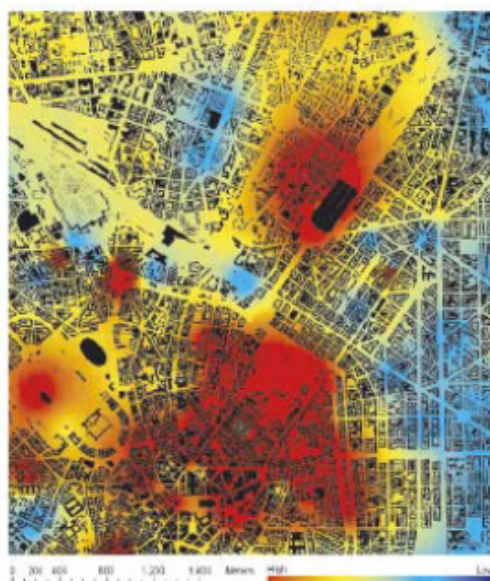
- Decreto de Cartografía e Información Geográfica
- Plataforma platino
- Nueva versión del Visor. Nuevas Funciones
- Ortofoto urbana 10 cm, ortofoto 2018
- Imágenes satélite
- Integración. Reutilización Visor

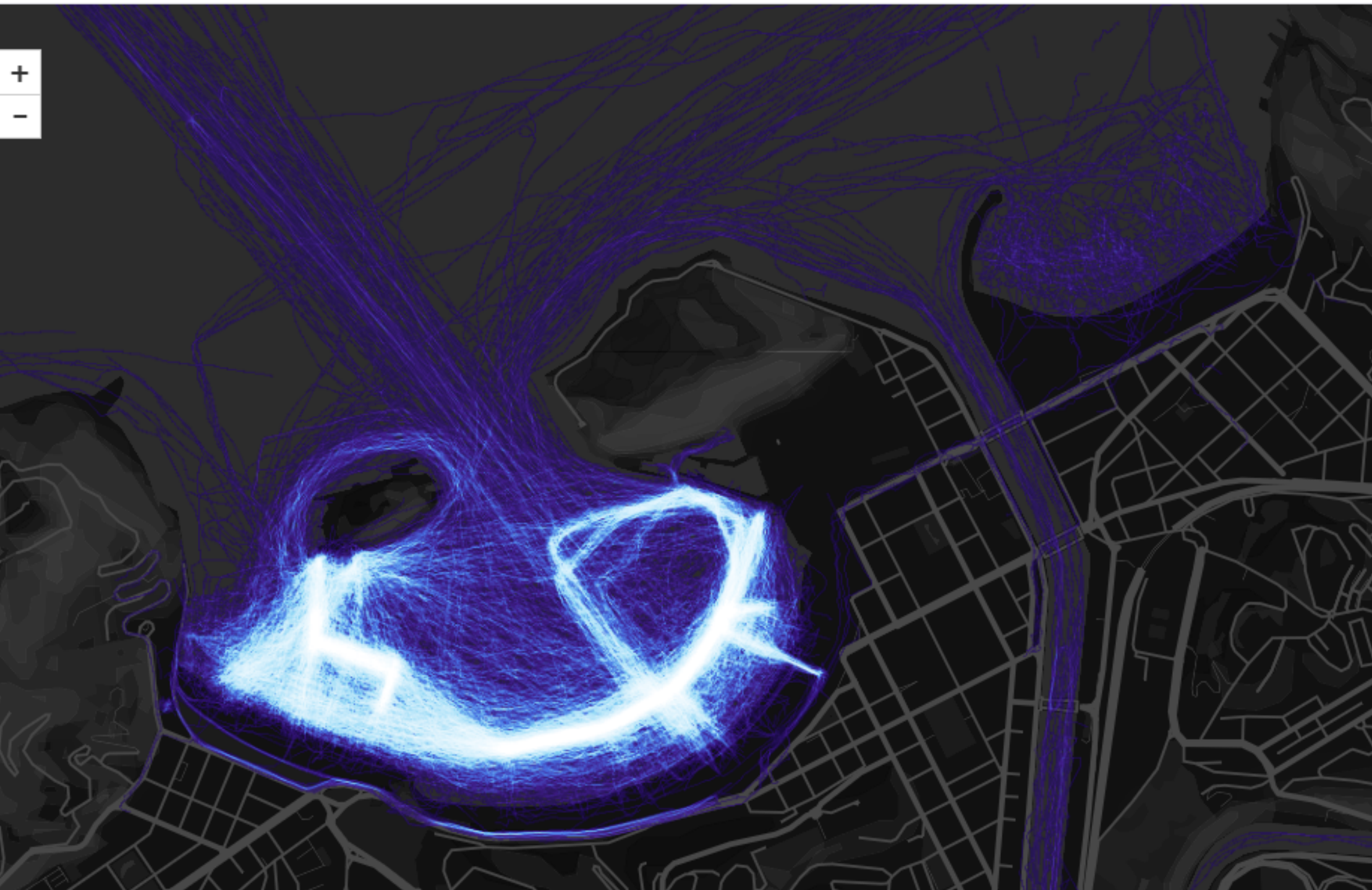


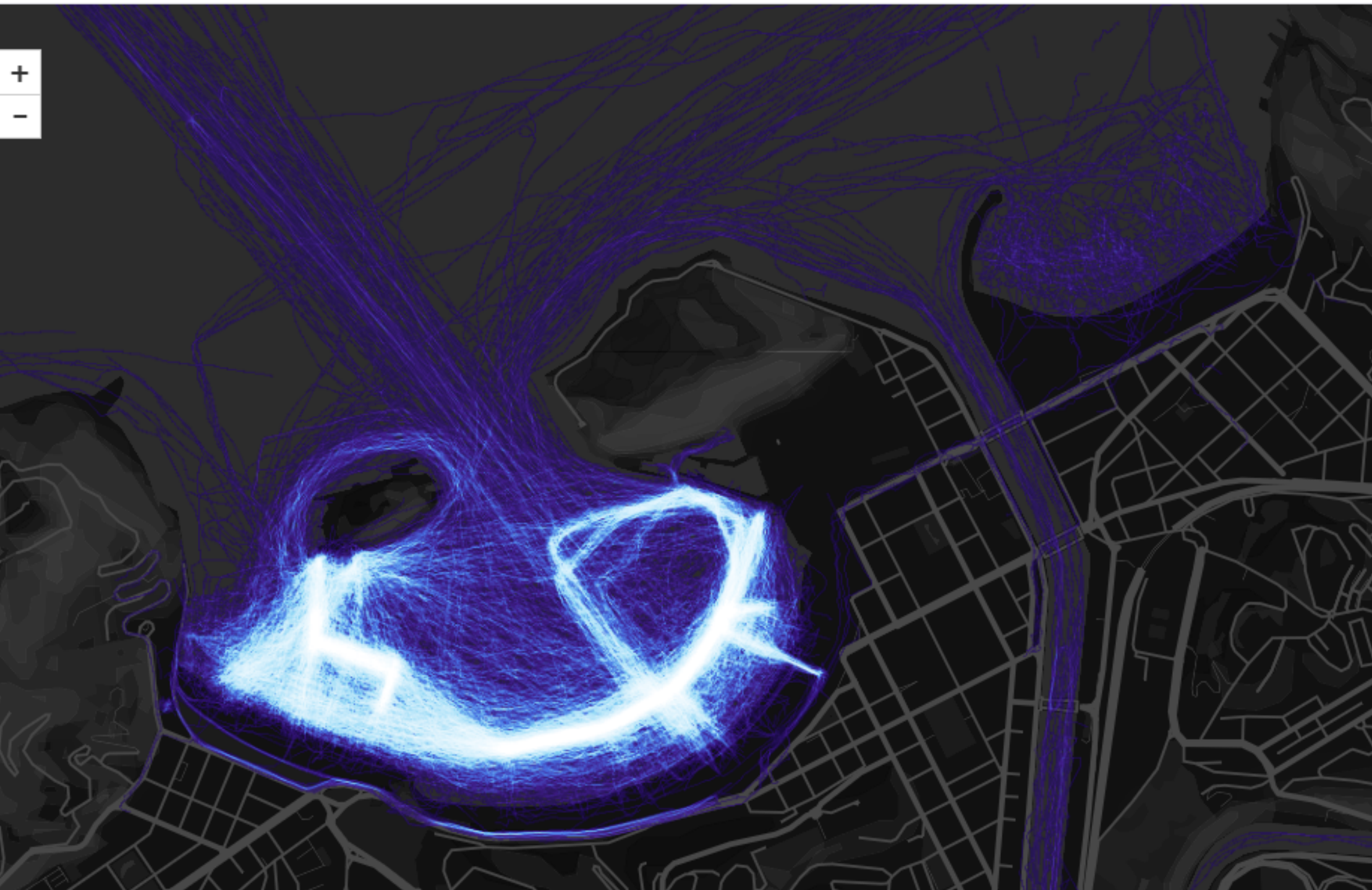
www.geo.euskadi.eus

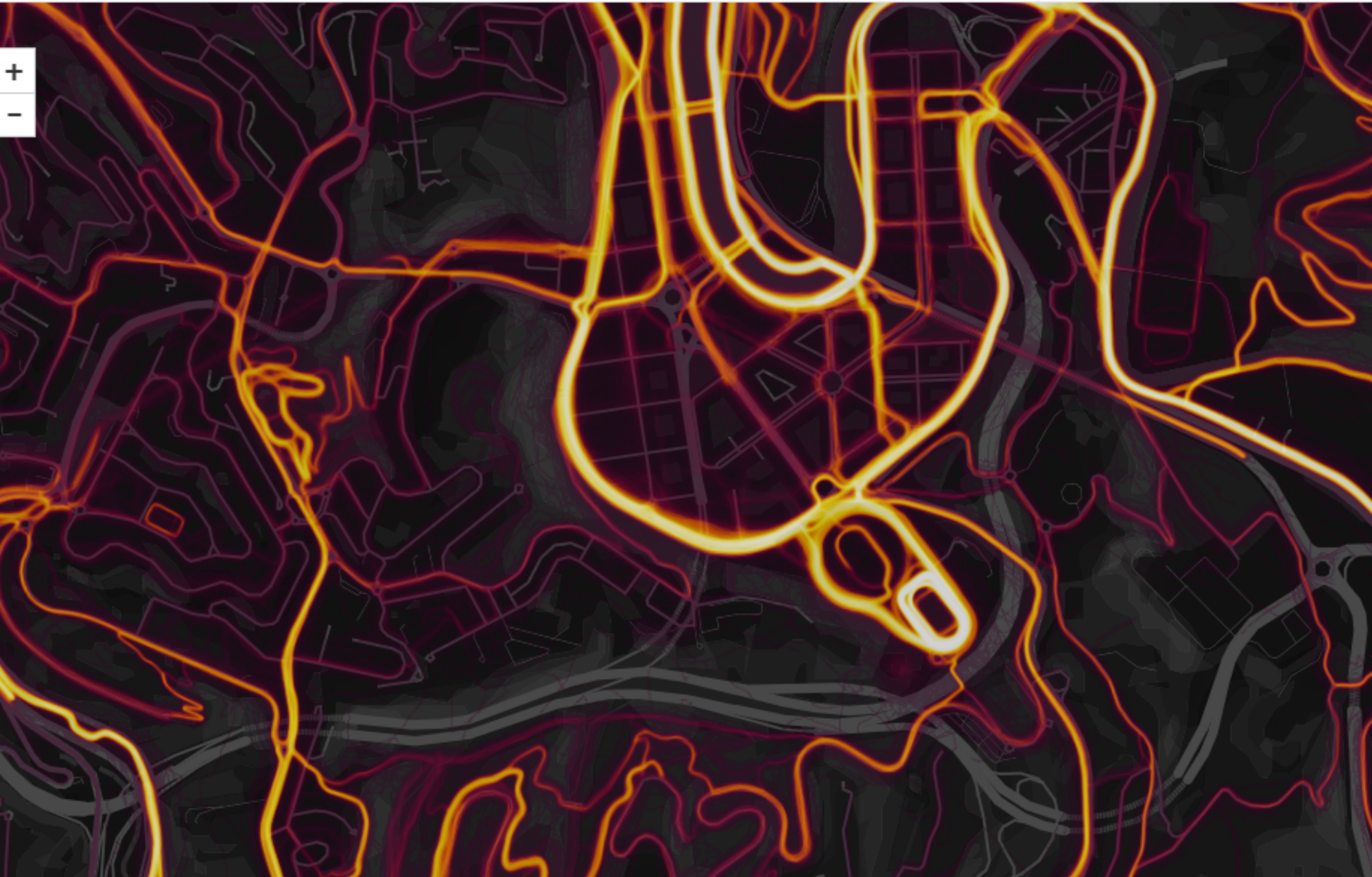


DENSIDAD DE LLAMADAS DE TELÉFONOS MÓVILES EN EL ÁREA METROPOLITANA DE MILÁN ENTRE LAS 4 Y LAS 6 PM











¿Todavía muchos no nos usan?

- Google
- WhatsApp
- Street view
- Booking
- Tripadvisor
- ... tinder.. grinder



Booking.com



tinder



tinder



Los organismos cartográficos tenemos que reinventarnos

Nuevas fuentes: google, OSM, mapbox...
BigDATA

Los productores oficiales debemos aliarnos

*Tecnología
*Coordinación *coproducción

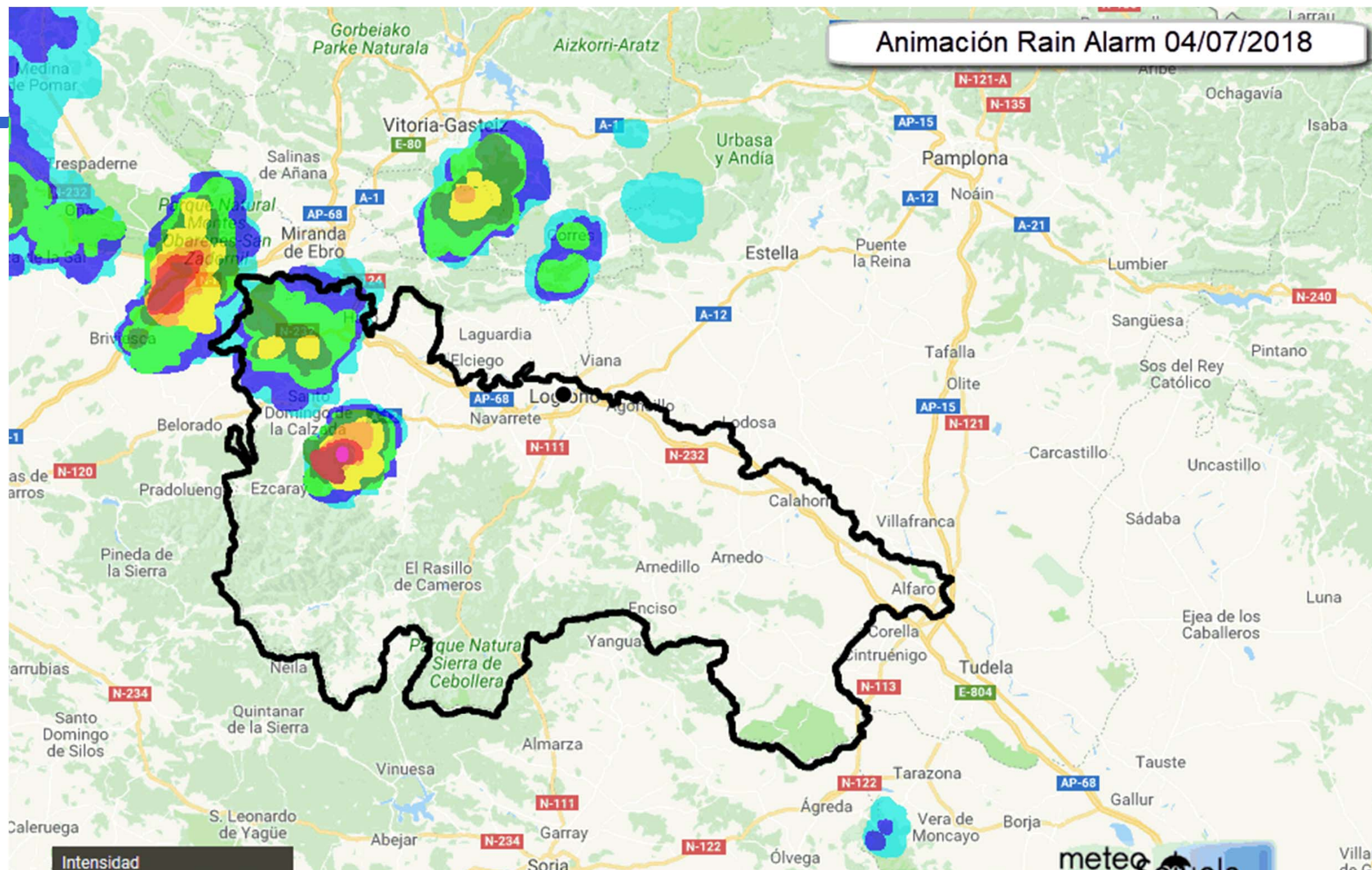
- Reflexión sobre las AAPP y la producción cartográfica
- Imagen casposa.. De viejo..

- Google
- Whatsap
- Street view

- Booking
- Tripadvisor

- ... tinder.. grinder


Animación Rain Alarm 04/07/2018



Intensidad

Datos sobre precipitaciones © 2018 Michael Diener - Software e.K.; Información elaborada utilizando, entre otras, la obtenida de la Agencia Estatal de Meteorología. Ministerio de Agricultura, Alimentación y Medio Ambiente

Ministerio de Agricultura, Alimentación y Medio Ambiente; EUSKALMET – Agencia Vasca de Meteorología; © ...





carrera (Rutas carrera en España → País Vasco → Behobia)

2013.11.10 - Behobia - San Sebastián 46

♥ Añadir a favoritas ☆ Haz tu propia valoración

🔗 Compartir



TZA
CO

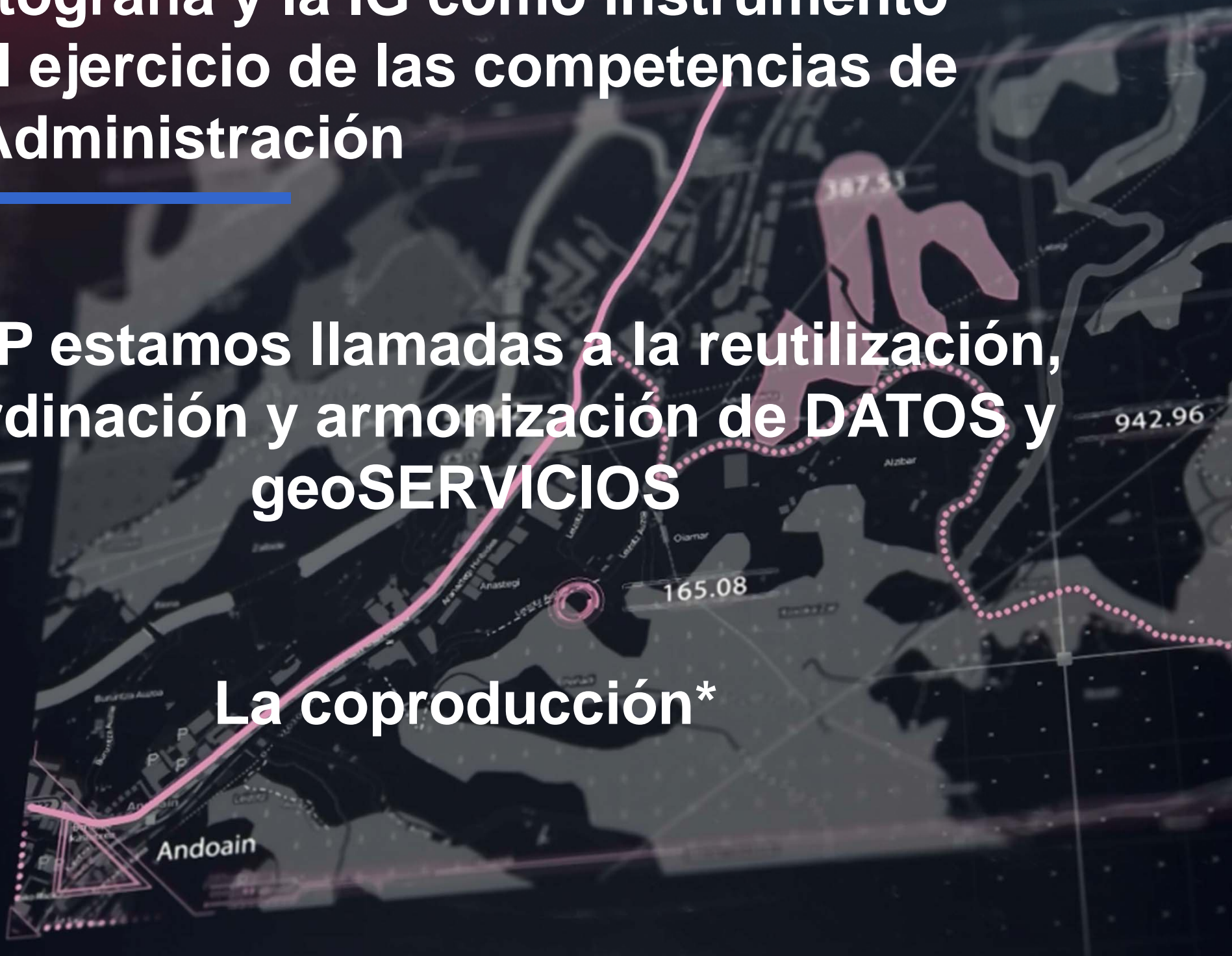
CC BY

La cartografía y la IG como instrumento para el ejercicio de las competencias de cada Administración

AAPP estamos llamadas a la reutilización, coordinación y armonización de DATOS y geoSERVICIOS

La coproducción*

DATOS GEOGRÁFICOS



#geoeuskadi


Mensajes



Kromletx
@kromletx1

Seguir

#ParkeNaturalAizkorriAratz el monte de
#Araia a lo largo de 70 años
Eskerrik asko #geoeuskadi !!



SalteadorNeo™ @SalteadorNeo_34 · 17 mar. 2016

¡Cambio de Barakaldo desde 1945 a 2015!

@infobarakaldo @barakaldodigita

FuenteGobVascoGeoEuskadi @irekia #GeoEuskadi



Miriam Urtaran @MiriamUrt · 14 mar. 2016

¿Ha cambiado mucho tu entorno en 60 años? - Comparativa Kuartango 1945-
Kuartango 2015. Gracias a **GeoEuskadi**



Joseba Ugarriza
@UgarrizaSan

Seguir

Ya conocia la zona, y mirando Visor
GeoEuskadi, ortofoto; ¿y esos puntos?; fui, y
entre la vegetacion...interesante



AVPIOP-IOHLEE
@AVPIOP

#VITORIA. Ferrocarril Vasco-navarro. Ortofoto
1956-56. GeoEuskadi bit.ly/2B9n4DX



Seguir

@BEC Bilbao en plena construcción desde
2001

Fuente: Gobierno Vasco.geoEuskadi @irekia
#GeoEuskadi



geoEuskadi. Desde otras organizaciones

AYUNTAMIENTO SERVICIOS TRÁMITES RECURSOS EMPRESAS TURISMO



Ortuella > Recursos

RECURSOS

- Cifras e indicadores
- Publicaciones
- Eventos
- Asociaciones

MAPA GEOEUSKADI



www.laukiz.eus/es-es/Paginas/default.aspx

ZURELEKU
Zureleku


euskalmet
euskal meteorologia agentzia
Euskalmet

facebook Laukiz en facebook

Servicios Sociales

eutsi!
Uribe
Aukera Espetiala - One-to-one with nature



Cultura
Jornadas Europeas del Patrimonio en Uribe-Butroe
Publicado el 27/09/2017

Deporte

Acuerdo entre la Mancomunidad de Uribe Butroe y el Ayuntamiento de Bakio para el uso del polideportivo
Publicado el 27/09/2017

Ayuntamiento | Euskera

Ayudas municipales para el aprendizaje del euskera
Publicado el 27/09/2017
Plazo de la solicitud: del 2 al 31 de octubre.

Servicios Sociales

El programa Jagoten 2017 organiza una charla sobre la alimentación de personas dependientes
Publicado el 26/09/2017
Es necesaria inscripción previa.

Vea todas

Mapa interactivo



Eusko Jauriaritza / Gobierno Vasco. GeoEuskadi [Otros...](#)

Eusko Jauriaritza / Gobierno Vasco.

BY

geoEuskadi. Úsanos.



¿cómo puedes sumar en geoEuskadi?



Eskerrik asko
Gracias
Gràcies
Grazas
Thank you

Juan Carlos Barroso Arroyo

Lurralde Informazio Zerbitzuaren arduraduna

Responsable del Servicio Información Territorial

Lurralde Plangintza, Hirigintza eta Hiri Berroneratze Zuzendaritza. Eusko Jaurlaritza
Dirección de Planificación Territorial, Urbanismo y Regeneración Urbana. Gobierno Vasco.

E. mail: jc-barroso@euskadi.eus



<https://www.geo.euskadi.ejiedes.eus/bisorea/estudiosgis/v4/index.html>

<https://www.uik.eus/es/congreso-geo.euskadi-cartografia-e-informacion-geografica>

<http://www.euskadi.eus/informacion/ejemplos-integracion-visor-completo/web01-a2lurral/es>

Juan Carlos Barroso

jc-barroso@euskadi.eus

