







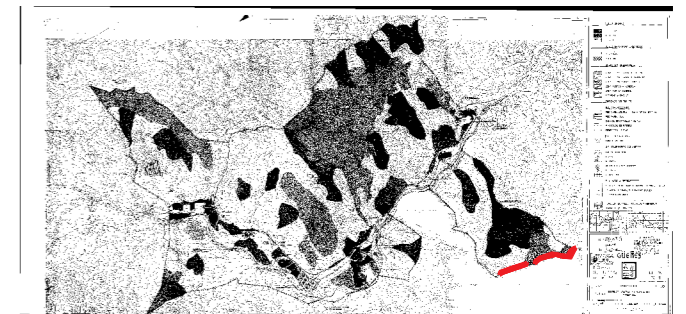


**HIRIGINTZA PLANGINTZAN DITUEN ERAGINEN ANALISIA**  
**ENERGIA EOLIKOAREN LURRALDE PLAN SEKTORIALA**  
**ANALISIS DE LAS AFECCIONES AL PLANEAMIENTO URBANISTICO**  
**PLAN TERRITORIAL SEKTORIAL DE LA ENERGIA EOLICA**

— Kokalekua/Emplazamiento

**SUELO NO URBANIZABLE**

-  ZONA DE PROTECCION DE LADERAS
-  ZONA DE PROTECCION DE ACUIFEROS
-  ZONA DE PROTECCION FORESTAL
-  ZONA RUSTICO - AGRICOLA
-  ZONA RUSTICA GENERAL
-  ACTIVIDAD EXTRACTIVA



Jatorrizko izenburua/Titulo original:  
 ESTRUCTURA GENERAL Y ORGANICA DEL TERRITORIO

Jatorrizko eskala/Escala original: 1/10.000  
 Planoaren zk./Nº Plano: 09

**Udalerrria/Municipio:** Gueñes  
**Lurralde Historikoa/Territorio Historico:** Bizkaia  
**Eskualde Egitura:** Enkartzazioak | **Area funcional:** Balmaseda-Zalla  
**Agiria:** B 1 Motako arau subsidiarioa | **Documento:** Norma subsidiaria tipo B-1  
**Data/Fecha:** 95-06-28  
**Kokalekua/Emplazamiento:** Ganekogorta