















HIRIGINTZA PLANGINTZAN DITUEN ERAGINEN ANALISIA
ENERGIA EOLIKOAREN LURRALDE PLAN SEKTORIALA
ANALISIS DE LAS AFECTACIONES AL PLANEAMIENTO URBANISTICO
PLAN TERRITORIAL SECTORIAL DE LA ENERGIA EOLICA

 Kokalekua/Emplazamiento

SUELO NO URBANIZABLE

-  GENERAL
-  DE PROTECCION
-  DE NUCLEO RURAL
-  DE RESERVA
-  DE PROTECCION DE AGUAS SUPERFICIALES
-  DE SS GG DE ESPACIOS LIBRES
-  DE SS GG. DE COMUNICACIONES VIARIAS
-  DE SS GG DE COMUNICACIONES FERROVIARIAS
-  DE SS GG DE EQUIPAMIENTO COMUNITARIO
-  LIMITE SUELO URBANO
-  LIMITE SUELO URBANIZABLE
-  LIMITE TERMINO MUNICIPAL



Jatorrizko izenburua/Titulo original:
 CALIFICACION. USOS GLOBALES DEL SUELO II

Jatorrizko eskala/Escala original: 1/5000

Planoaren zk./Nº Plano: P-06

Udalerrria/Municipio: Alonsotegi

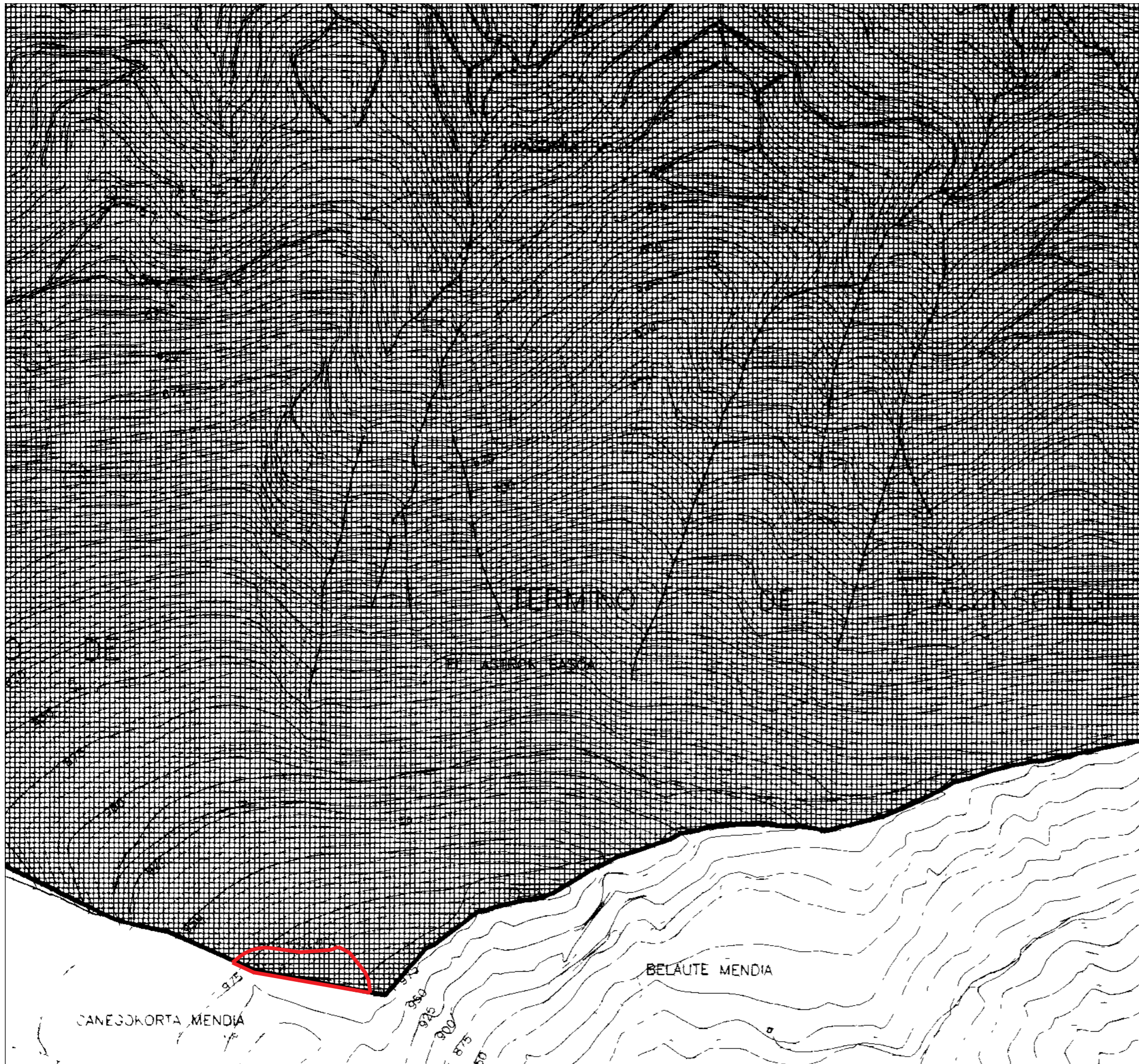
Lurralde Historikoa/Territorio Historico: Bizkaia

Eskualde Egitura: Bilbo Metropolitara | **Area funcional:** Bilbao Metropolitano

Agiria: B 1 Motako arau subsidiarioa | **Documento:** Norma subsidiaria tipo B-1

Data/Fecha: 97-07-13

Kokalekua/Emplazamiento: Ganekogorta



Eskala/Escala: 1/5.000