



Proyecto Administrativo Previo del Clúster Eólico
"Vitoria 30 kV" de 29,94 MW con conexión a SE VITORIA 30 kV
Elburgo, Alegría, Iruraiz-Gauna, San Millán y Barrundia, Álava, España



RELACIÓN DE BIENES Y DERECHOS AFECTADOS



Índice

1. RELACIÓN DE BIENES Y DERECHOS AFECTADOS.....	3
1.1. LOCALIZACIÓN Y JUSTIFICACIÓN DE LA OCUPACIÓN GENERADA.....	3
1.2. RELACIÓN DE BIENES Y DERECHOS AFECTADOS.....	5
PLANOS.....	10



1. RELACIÓN DE BIENES Y DERECHOS AFECTADOS

1.1. Localización y justificación de la ocupación generada

Con el fin de evitar solapes por dos servidumbres distintas sobre una misma superficie, se establece la siguiente orden de jerarquía en las afecciones, de manera que a cada ocupación se le resten las superficies anteriores:

1. Cimentaciones.
2. Plataformas de ocupación permanente.
3. Viales de nueva construcción.
4. Zanjas de Media Tensión (MT).
5. Plataformas de ocupación temporal.
6. Vuelo: solo indicado en aquellas zonas que no se vean afectadas por cualquier otro elemento constructivo permanente.

1.1.1. Pleno dominio u ocupación permanente

La ocupación permanente es aquella superficie ocupada por los elementos del Clúster Eólico que afectarán a los terrenos en toda la vida útil del mismo. Dentro de este tipo de afecciones se incluyen los siguientes elementos:

- Cimentación: la ocupación se corresponde con la excavación previa y con la propia cimentación de los aerogeneradores. Se considera además una banda de 5 metros únicamente en la cara de la cimentación que no esté dentro de la plataforma de montaje.
- Plataformas permanentes: la ocupación se corresponde con la plataforma de montaje de los aerogeneradores, considerando las áreas de trabajo de las grúas. Se considera además una banda de 5 metros sobre el borde de la infraestructura.
- Viales de nueva construcción: la ocupación se corresponde con el trazado de los viales del Clúster Eólico, considerando un ancho firme, así como su desmonte y su terraplén asociados. Se considera además una banda de 5 metros sobre el borde de la infraestructura.
- Zanjas de MT: la ocupación se corresponde con una banda permanente de 1,5 metros desde el eje de las zanjas.



- Servidumbre de vuelo: esta se define como una servidumbre aérea, correspondiente con el vuelo de las palas del aerogenerador una vez montado en su ubicación, y proyectado sobre el terreno. Para esto, debe considerarse el desplazamiento que existe entre el centro de la torre del aerogenerador y punto del buje en el que se montan las palas. Por tanto, este vuelo se compondrá de las siguientes circunferencias:
 - Una circunferencia centrada en la cimentación del aerogenerador, y con el diámetro correspondiente a la máxima dimensión horizontal de la góndola desde este centro.
 - Una circunferencia centrada en el punto del buje en el que se montan las palas, y con el diámetro correspondiente al diámetro del rotor.
- Sobrecancho de viales existentes: la ocupación se corresponde con el sobrecancho requerido para el transporte de componentes hasta la ubicación del Clúster Eólico.

1.1.2. Ocupación temporal

La ocupación temporal se define como la superficie ocupada por los elementos del Clúster Eólico que afectarán a los terrenos durante la construcción del mismo. Una vez que la obra esté finalizada, estas áreas deben devolverse a su estado original. Dentro de estas afecciones, se distinguen los siguientes elementos:

- Plataformas de montaje auxiliares: la ocupación se corresponde con las plataformas no definidas como permanentes.
- Zanjas de MT: se considera una zanja temporal de 5 metros de anchura para la circulación del camión a un lado de la zanja permanente.
- Zona libre de obstáculos: la ocupación se corresponde con el vuelo de las palas del aerogenerador, proyectado sobre el terreno durante su transporte a la ubicación correspondiente en el Clúster Eólico.



1.2. Relación de Bienes y Derechos Afectados

Los elementos del Clúster Eólico "Vitoria 30 kV", incluyendo aerogeneradores, cimentaciones, plataformas, viales y zanjas, así como las actuaciones necesarias para asegurar el acceso de los transportes y las instalaciones necesarias para las obras, afectan a una serie de terrenos listados a continuación, indicando los siguientes puntos:

- Datos catastrales: ayuntamiento, polígono, parcela y referencia catastral.
- Afecciones: superficie en m² de pleno dominio, así como de servidumbres de paso, de vuelo y de ocupación temporal.

Las siguientes páginas muestran la tabla de Relación de Bienes y Derechos Afectados del Proyecto, así como los planos correspondientes.



Clúster Eólico																						
Nº ORDEN									AFECCIÓN													
									Ocupación Permanente								Ocupación Temporal					
									Cimentación			Plataforma	Viales	Zanjas MT	Centro de Seccionamiento	Vuelo	Torre de Medición	Plataforma	Zanjas MT	Vuelo Palas libre de obstaculos	Torre de Medición	Plataforma Acopios
	Término Municipal	Nº de Municipio	Nº Polígono	Nº Parcela	Nº Sub parcela	Referencia catastral	Superficie catastral m²	Uso Principal	N WTG	WTG Completo (Si/No)	Cimentación (m²)	m²	m²	m²	m2	m²	m²	m²	m²	m²	m²	m²
1	Elburgo - Burgelu	21	1	1187	B	210111870B00000000BQ	970196	Rustico	--	--	--	--	1987,62	--	--	--	--	--	607,24	--	--	--
2	Elburgo - Burgelu	21	1	1200	B	210112000B00000000CU	737914	Rustico	PE As de Guía 18	Si	760,37	1402,85	20197,19	--	--	18190,78	--	7492,52	2337,90	1277,28	--	--
3	Elburgo - Burgelu	21	1	1200	D	210112000D00000000CT	39667	Rustico	--	--	--	--	--	--	--	768,66	--	--	--	--	--	--
4	Elburgo - Burgelu	21	1	1200	J	210112000J00000000CO	37136	Rustico	--	--	--	--	3194,05	--	--	--	--	--	--	454,56	--	--
5	Barrundia	13	4	553	B	130405530B00000000BR	5610	Rustico	--	--	--	--	767,04	--	--	--	--	--	397,00	--	--	--
6	Alegría-Dulantzi	1	1	880	B	010108800B00000000JN	28396	Rustico	--	--	--	--	1393,34	--	--	174,92	--	--	--	--	--	--
7	Alegría-Dulantzi	1	1	787	A	010107870A00000000EW	61736	Rustico	--	--	--	--	1141,08	--	--	--	--	--	--	45,94	--	--
8	Alegría-Dulantzi	1	1	788	A	010107880A00000000KR	174022	Rustico	PE Ballestrinque 18	No	50,72	152,08	2339,37	--	--	10144,78	--	3178,11	133,72	37,25	--	--
9	Elburgo - Burgelu	21	1	1200	C	210112000C00000000CN	17524	Rustico	PE Ballestrinque 18	No	717,71	468,50	612,52	--	--	9039,60	--	819,26	--	--	--	--
10	Barrundia	13	4	584	A	130405840A00000000CU	97677	Rustico	PE Ballinger 18	No	727,24	815,05	2100,28	--	--	10612,74	--	2633,73	1047,32	--	--	--
11	Barrundia	13	4	584	B	130405840B00000000CN	2903	Rustico	PE Ballinger 18	No	27,77	104,35	1267,40	--	--	--	--	--	12,79	--	--	--
12	Alegría-Dulantzi	1	1	881	B	010108810B00000000CV	65319	Rustico	--	--	--	--	967,98	--	--	5779,06	--	2189,73	--	--	--	--
13	Alegría-Dulantzi	1	1	891	B	010108910B00000000JR	94094	Rustico	--	--	--	--	1902,82	--	--	--	--	--	--	--	--	--
14	Alegría-Dulantzi	1	1	890	--	0101089000000000DX	20786	Rustico	--	--	--	--	82,29	--	--	--	--	--	--	--	--	--
15	Alegría-Dulantzi	1	1	889	--	0101088900000000LV	20981	Rustico	--	--	--	--	1408,01	--	--	--	--	--	--	83,92	--	--
16	Barrundia	13	4	549	A	130405490A00000000EY	203753	Rustico	--	--	--	--	852,69	177,22	--	--	2,23	--	1673,28	--	281,75	--
17	Alegría-Dulantzi	1	1	456	--	0101045600000000FO	2269	Rustico	--	--	--	--	2185,86	--	--	--	--	--	82,88	--	--	--
18	Alegría-Dulantzi	1	1	888	B	010108880B00000000FZ	19746	Rustico	--	--	--	--	1902,24	--	--	--	--	--	--	--	--	--
19	Alegría-Dulantzi	1	1	886	B	010108860B00000000GW	70213	Rustico	--	--	--	--	578,52	--	--	--	--	--	--	--	--	--
20	Alegría-Dulantzi	1	1	859	A	010108590A00000000DN	139077	Rustico	--	--	--	--	63,92	--	--	--	--	--	--	0,35	--	--
21	Alegría-Dulantzi	1	1	779	D	010107790D00000000JV	8971	Rustico	--	--	--	--	878,85	--	--	--	--	--	--	95,26	--	--
22	Alegría-Dulantzi	1	1	879	A	010108790A00000000ES	1065	Rustico	--	--	--	--	368,18	--	--	--	--	--	--	--	--	--
23	Barrundia	13	4	588	C	130405880C00000000AZ	1813	Rustico	--	--	--	90,44	1685,84	--	--	--	--	--	36,38	--	--	--
24	Barrundia	13	4	588	A	130405880A00000000AN	197395	Rustico	PE Carabela 18	Si	741,39	668,87	5220,31	792,47	--	10277,56	454,65	3739,19	4444,55	69,49	1219,24	6842,97
25	Alegría-Dulantzi	1	1	861	A	010108610A00000000BX	135099	Rustico	--	--	--	--	9346,03	55,62	--	5177,85	--	2654,06	790,20	616,84	--	--
26	Alegría-Dulantzi	1	1	899	--	0101089900000000FR	321	Rustico	--	--	--	--	86,85	--	--	--	--	--	--	--	--	--
27	Alegría-Dulantzi	1	1	156	B	010101560B00000000HU	1231	Rustico	--	--	--	--	134,01	--	--	--	--	--	--	128,63	--	--
28	Alegría-Dulantzi	1	1	157	B	010101570B00000000AP	404	Rustico	--	--	--	--	297,56	--	--	--	--	--	--	0,71	--	--
29	Alegría-Dulantzi	1	1	157	A	010101570A00000000AW	7516	Rustico	--	--	--	--	390,25	--	--	--	--	--	--	--	--	--



Clúster Eólico																						
Nº ORDEN	Termino Municipal, Nº de Municipio, Nº Polígono, Nº Parcela, Nº Sub parcela, Referencia catastral, Superficie catastral, Uso Principal								AFECCIÓN													
									Ocupación Permanente								Ocupación Temporal					
									Cimentación			Plataforma	Viales	Zanjas MT	Centro de Seccionamiento	Vuelo	Torre de Medición	Plataforma	Zanjas MT	Vuelo Palas libre de obstaculos	Torre de Medición	Plataforma Acopios
							m²		N WTG	WTG Completo (Si/No)	Cimentación (m²)	m²	m²	m²	m2	m²	m²	m²	m²	m²	m²	m²
30	Alegría-Dulantzi	1	1	158	--	010101580000000000GY	31684	Rustico	--	--	--	--	2019,41	--	--	--	--	--	--	149,51	--	--
31	Alegría-Dulantzi	1	1	154	A	010101540A000000000IY	28251	Rustico	--	--	--	--	833,37	--	--	--	--	--	--	150,75	--	--
32	Alegría-Dulantzi	1	1	771	C	010107710C000000000AQ	58154	Rustico	--	--	--	--	3217,70	--	--	--	--	--	--	498,24	--	--
33	Alegría-Dulantzi	1	1	164	--	010101640000000000CO	3791	Rustico	--	--	--	--	131,74	--	--	--	--	--	--	--	--	--
34	Alegría-Dulantzi	1	1	165	A	010101650A000000000IP	32323	Rustico	--	--	--	--	524,56	--	--	--	--	--	--	128,02	--	--
35	Alegría-Dulantzi	1	1	165	B	010101650B000000000IV	205	Rustico	--	--	--	--	201,97	--	--	--	--	--	--	--	--	--
36	Alegría-Dulantzi	1	1	772	A	010107720A000000000GZ	11346	Rustico	--	--	--	--	39,00	--	--	--	--	--	--	0,11	--	--
37	Alegría-Dulantzi	1	1	772	C	010107720C000000000GY	692	Rustico	--	--	--	--	479,73	--	--	--	--	--	--	28,64	--	--
38	Alegría-Dulantzi	1	1	166	B	010101660B000000000BQ	4432	Rustico	--	--	--	--	953,38	--	--	--	--	--	--	--	--	--
39	Alegría-Dulantzi	1	1	166	A	010101660A000000000BX	38432	Rustico	--	--	--	--	544,50	--	--	--	--	--	--	14,10	--	--
40	Alegría-Dulantzi	1	1	1145	--	0101114500000000000DU	45922	Rustico	--	--	--	--	106,38	--	--	--	--	--	--	--	--	--
41	Alegría-Dulantzi	1	1	168	--	0101016800000000000AU	34129	Rustico	--	--	--	--	7,89	--	--	--	--	--	--	--	--	--
42	Alegría-Dulantzi	1	1	170	B	010101700B000000000LQ	667	Rustico	--	--	--	--	70,73	--	--	--	--	--	--	--	--	--
43	Alegría-Dulantzi	1	1	771	K	010107710K000000000AX	1348	Rustico	--	--	--	--	15,34	--	--	--	--	--	--	--	--	--
44	Alegría-Dulantzi	1	1	771	H	010107710H000000000AU	2067	Rustico	--	--	--	--	464,84	--	--	--	--	--	--	54,10	--	--
45	Alegría-Dulantzi	1	1	172	--	0101017200000000000KU	32358	Rustico	--	--	--	--	515,68	--	--	--	--	--	--	--	--	--
46	Alegría-Dulantzi	1	1	1268	--	0101126800000000000EZ	1769	Rustico	--	--	--	--	475,60	--	--	--	--	--	--	--	--	--
47	Alegría-Dulantzi	1	1	770	C	010107700C000000000HV	70999	Rustico	--	--	--	--	668,98	--	--	--	--	--	23,86	--	--	--
48	Alegría-Dulantzi	1	1	770	B	010107700B000000000HP	129013	Rustico	--	--	--	--	518,90	--	--	--	--	--	--	700,33	--	--
49	Alegría-Dulantzi	1	1	174	A	010101740A000000000JQ	2083	Rustico	--	--	--	--	250,37	--	--	--	--	--	--	6,18	--	--
50	Alegría-Dulantzi	1	1	174	B	010101740B000000000JW	188	Rustico	--	--	--	--	188,33	--	--	--	--	--	--	--	--	--
51	Alegría-Dulantzi	1	1	175	--	0101017500000000000CS	2583	Rustico	--	--	--	--	310,30	--	--	--	--	--	--	--	--	--
52	Alegría-Dulantzi	1	1	173	--	0101017300000000000DP	12868	Rustico	--	--	--	--	3,68	--	--	--	--	--	--	--	--	--
53	Alegría-Dulantzi	1	1	176	--	0101017600000000000IN	2146	Rustico	--	--	--	--	262,17	--	--	--	--	--	--	--	--	--
54	Alegría-Dulantzi	1	1	177	A	010101770A000000000BO	6958	Rustico	--	--	--	--	475,07	--	--	--	--	--	--	796,82	--	--
55	Alegría-Dulantzi	1	1	769	B	010107690B000000000CN	1779	Rustico	--	--	--	--	1703,50	--	--	--	--	--	--	35,29	--	--
56	Alegría-Dulantzi	1	1	177	B	010101770B000000000BU	523	Rustico	--	--	--	--	316,88	--	--	--	--	--	--	102,32	--	--
57	Alegría-Dulantzi	1	1	769	A	010107690A000000000CU	1162	Rustico	--	--	--	--	807,90	--	--	--	--	--	--	51,97	--	--
58	Alegría-Dulantzi	1	1	1146	--	0101114600000000000JP	2454	Rustico	--	--	--	--	719,17	--	--	--	--	--	--	--	--	--
59	Alegría-Dulantzi	1	1	770	E	010107700E000000000HU	1207	Rustico	--	--	--	--	1203,38	--	--	--	--	--	--	--	--	--
60	San Millán - Donemiliaga	53	3	557	A	530305570A000000000EY	105106	Rustico	--	--	--	--	351,67	--	--	--	--	--	--	--	--	--



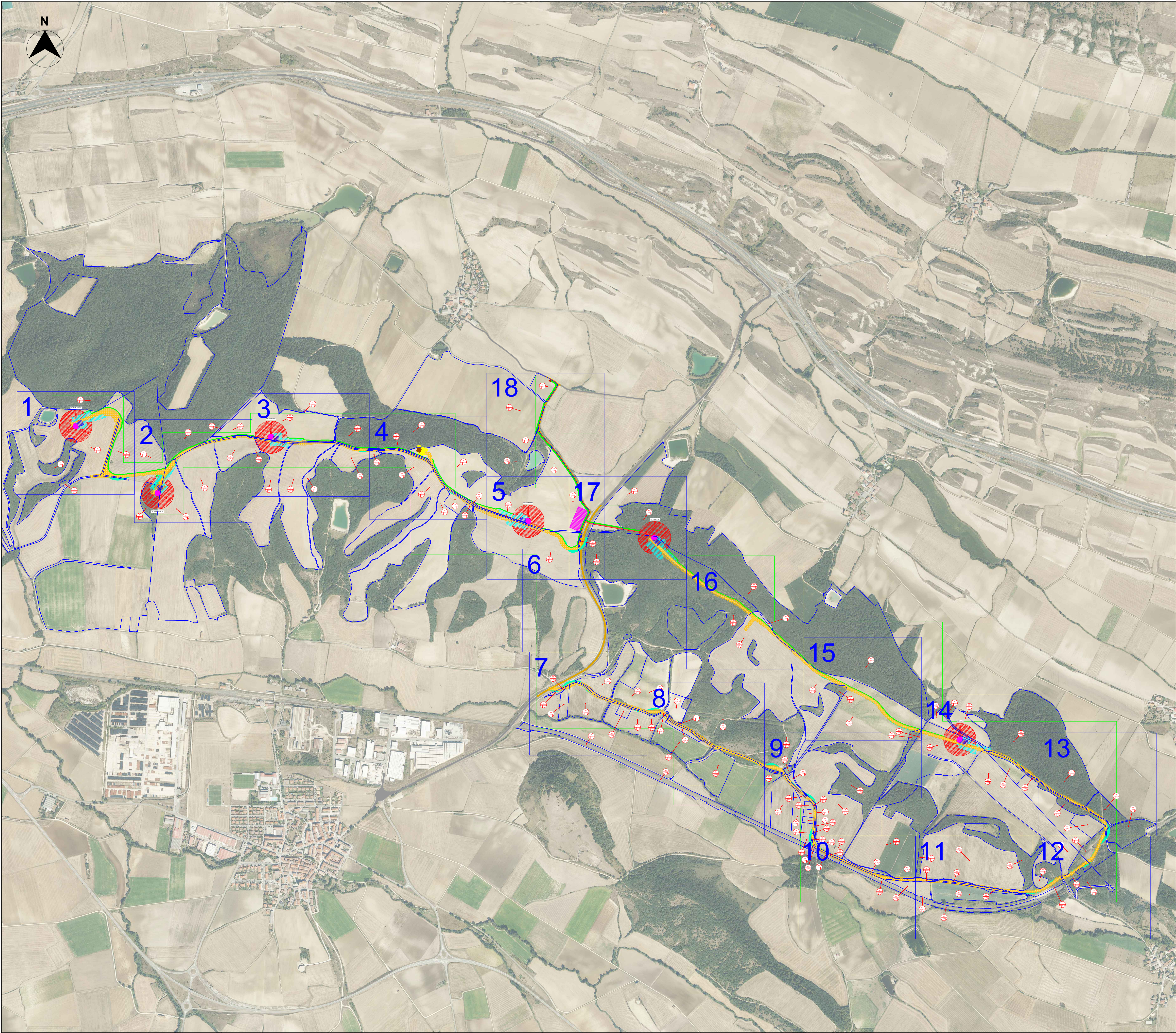
Clúster Eólico																						
Nº ORDEN									AFECCIÓN													
									Ocupación Permanente										Ocupación Temporal			
									Cimentación			Plataforma	Viales	Zanjas MT	Centro de Seccionamiento	Vuelo	Torre de Medición	Plataforma	Zanjas MT	Vuelo Palas libre de obstaculos	Torre de Medición	Plataforma Acopios
	Término Municipal	Nº de Municipio	Nº Polígono	Nº Parcela	Nº Sub parcela	Referencia catastral	Superficie catastral m²	Uso Principal	N WTG	WTG Completo (Si/No)	Cimentación (m²)	m²	m²	m²	m2	m²	m²	m²	m²	m²	m²	m²
61	San Millán - Donemiliaga	53	3	558	A	530305580A00000000KT	3002	Rustico	--	--	--	--	600,49	--	--	--	--	--	--	--	--	--
62	San Millán - Donemiliaga	53	3	558	B	530305580B00000000KZ	9649	Rustico	--	--	--	--	8631,34	--	--	--	--	--	--	--	--	--
63	San Millán - Donemiliaga	53	3	458	--	530304580000000000CY	12500	Rustico	--	--	--	--	174,14	--	--	--	--	--	--	--	--	--
64	San Millán - Donemiliaga	53	3	557	B	530305570B000000000ER	89620	Rustico	--	--	--	--	33,33	--	--	--	--	--	--	--	--	--
65	San Millán - Donemiliaga	53	3	557	D	530305570D000000000EQ	130886	Rustico	--	--	--	--	993,30	--	--	--	--	--	--	--	--	--
66	San Millán - Donemiliaga	53	3	558	C	530305580C000000000KS	1656	Rustico	--	--	--	--	1199,66	--	--	--	--	--	--	--	--	--
67	San Millán - Donemiliaga	53	3	554	--	530305540000000000MU	27262	Rustico	--	--	--	--	1359,52	--	--	--	--	--	--	--	--	--
68	San Millán - Donemiliaga	53	3	459	--	530304590000000000IT	36250	Rustico	--	--	--	--	1146,63	--	--	--	--	--	--	--	--	--
69	San Millán - Donemiliaga	53	3	558	D	530305580D000000000KY	2187	Rustico	--	--	--	--	484,82	--	--	--	--	--	--	--	--	--
70	San Millán - Donemiliaga	53	3	568	E	530305680E000000000EN	14024	Rustico	--	--	--	--	92,97	--	--	--	--	--	--	1,12	--	--
71	San Millán - Donemiliaga	53	3	557	E	530305570E000000000EW	21324	Rustico	--	--	--	--	5088,69	--	--	--	--	--	--	369,60	--	--
72	San Millán - Donemiliaga	53	3	556	B	530305560B000000000LW	14075	Rustico	--	--	--	--	2583,30	--	--	--	--	--	--	267,99	--	--
73	San Millán - Donemiliaga	53	3	556	C	530305560C000000000LP	14297	Rustico	--	--	--	--	100,81	--	--	--	--	--	--	8,12	--	--
74	Iruraiz - Gauna	27	1	1044	C	270110440C000000000KX	195964	Rustico	--	--	--	--	6151,84	--	--	239,20	--	732,17	--	56,61	--	--
75	Iruraiz - Gauna	27	1	1045	A	270110450A000000000DT	17981	Rustico	--	--	--	--	1070,10	--	--	--	--	--	--	--	--	--
76	Iruraiz - Gauna	27	1	1186	--	270111860000000000GU	13203	Rustico	--	--	--	--	48,83	--	--	--	--	--	--	23,48	--	--
77	Iruraiz - Gauna	27	1	1181	--	270111810000000000CT	33783	Rustico	--	--	--	--	6362,77	--	--	--	--	--	--	698,71	--	--
78	Iruraiz - Gauna	27	1	1046	--	270110460000000000JV	24213	Rustico	--	--	--	--	64,72	--	--	--	--	--	--	583,05	--	--
79	Iruraiz - Gauna	27	1	1176	A	270111760A000000000MR	8588	Rustico	--	--	--	--	--	--	--	1962,57	--	261,23	--	--	--	--
80	Iruraiz - Gauna	27	1	1176	B	270111760B000000000MX	2222	Rustico	--	--	--	--	--	--	--	724,31	--	16,14	--	--	--	--
81	Iruraiz - Gauna	27	1	1177	--	270111770000000000FT	19466	Rustico	--	--	--	--	--	--	--	5143,53	--	49,48	--	--	--	--
82	San Millán - Donemiliaga	53	3	567	A	530305670A000000000LU	90724	Rustico	PE Nao 18	Si	777,28	1012,75	5450,50	--	--	8704,97	--	3862,98	341,64	--	--	--
83	Iruraiz - Gauna	27	1	1180	--	270111800000000000JY	10747	Rustico	--	--	--	--	161,48	--	--	--	--	--	--	--	--	--
84	San Millán - Donemiliaga	53	3	556	A	530305560A000000000LQ	91464	Rustico	--	--	--	--	457,06	--	--	--	--	--	--	--	--	--
85	Alegría-Dulantzi	1	1	770	A	010107700A000000000HW	231057	Rustico	--	--	--	--	13641,67	--	--	--	--	--	1814,99	406,62	--	--
86	Alegría-Dulantzi	1	1	771	D	010107710D000000000AW	545996	Rustico	PE Carraca 18	No	580,78	1012,75	19139,75	25,18	--	4403,79	--	6438,91	1616,09	573,46	--	--
87	Iruraiz - Gauna	27	1	1172	C	270111720C000000000BX	1146	Rustico	--	--	--	--	18,43	--	--	--	--	--	45,00	--	--	--



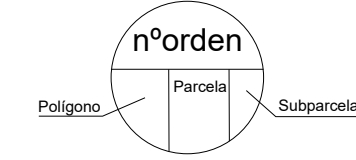
Clúster Eólico																						
Nº ORDEN									AFECCIÓN													
									Ocupación Permanente									Ocupación Temporal				
	Término Municipal	Nº de Municipio	Nº Polígono	Nº Parcela	Nº Sub parcela	Referencia catastral	Superficie catastral	Uso Principal	Cimentación			Plataforma	Viales	Zanjas MT	Centro de Seccionamiento	Vuelo	Torre de Medición	Plataforma	Zanjas MT	Vuelo Palas libre de obstaculos	Torre de Medición	Plataforma Acopios
							m²		N WTG	WTG Completo (Si/No)	Cimentación (m²)	m²	m²	m²	m2	m²	m²	m²	m²	m²	m²	m²
88	Alegría-Dulantzi	1	1	771	B	010107710B00000000AX	158194	Rustico	--	--	--	--	5352,32	--	--	--	--	--	353,15	--	--	--
89	Iruraiz - Gauna	27	1	1172	A	270111720A00000000BY	425908	Rustico	PE Carraca 18	No	202,91	--	1845,21	900,18	--	11571,57	--	677,44	1314,43	--	--	--
90	Iruraiz - Gauna	27	1	1201	A	270112010A00000000GU	72387	Rustico	--	--	--	--	--	977,87	--	--	--	--	790,12	--	--	--
91	Barrundia	13	4	587	A	130405870A00000000HS	229446	Rustico	--	--	--	--	--	234,26	--	--	--	--	827,53	--	--	--
92	Barrundia	13	4	550	--	130405500000000000JU	13249	Rustico	--	--	--	--	--	230,81	86,14	--	--	--	712,10	--	--	--
93	Barrundia	13	4	587	C	130405870C00000000HR	377	Rustico	--	--	--	--	--	4,87	--	--	--	--	15,14	--	--	--
TOTALES											4586,163	5727,636	163987,835	3398,495	86,144	102915,906	456,880	34744,956	19417,291	8515,369	1500,987	6842,965



PLANOS




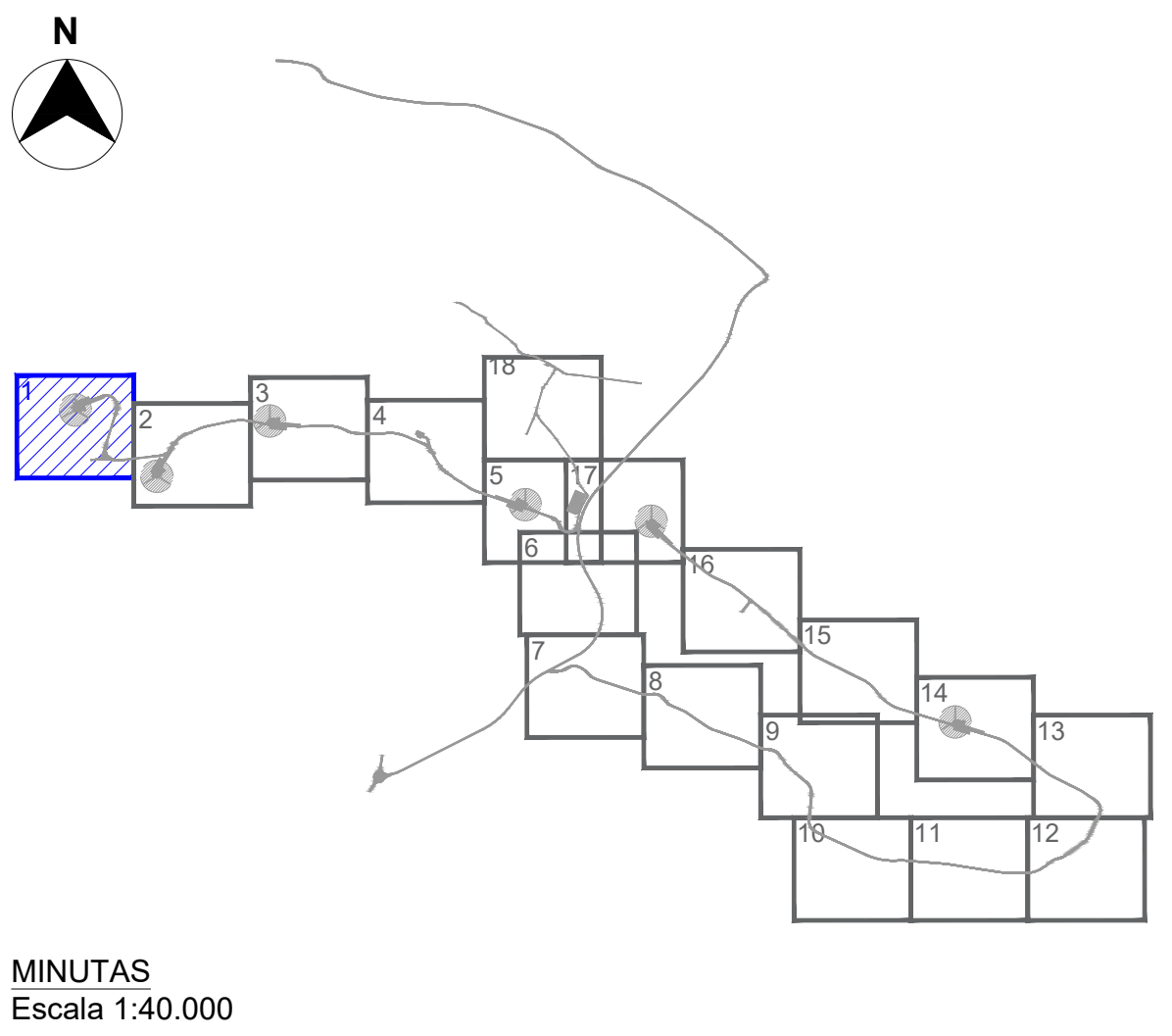
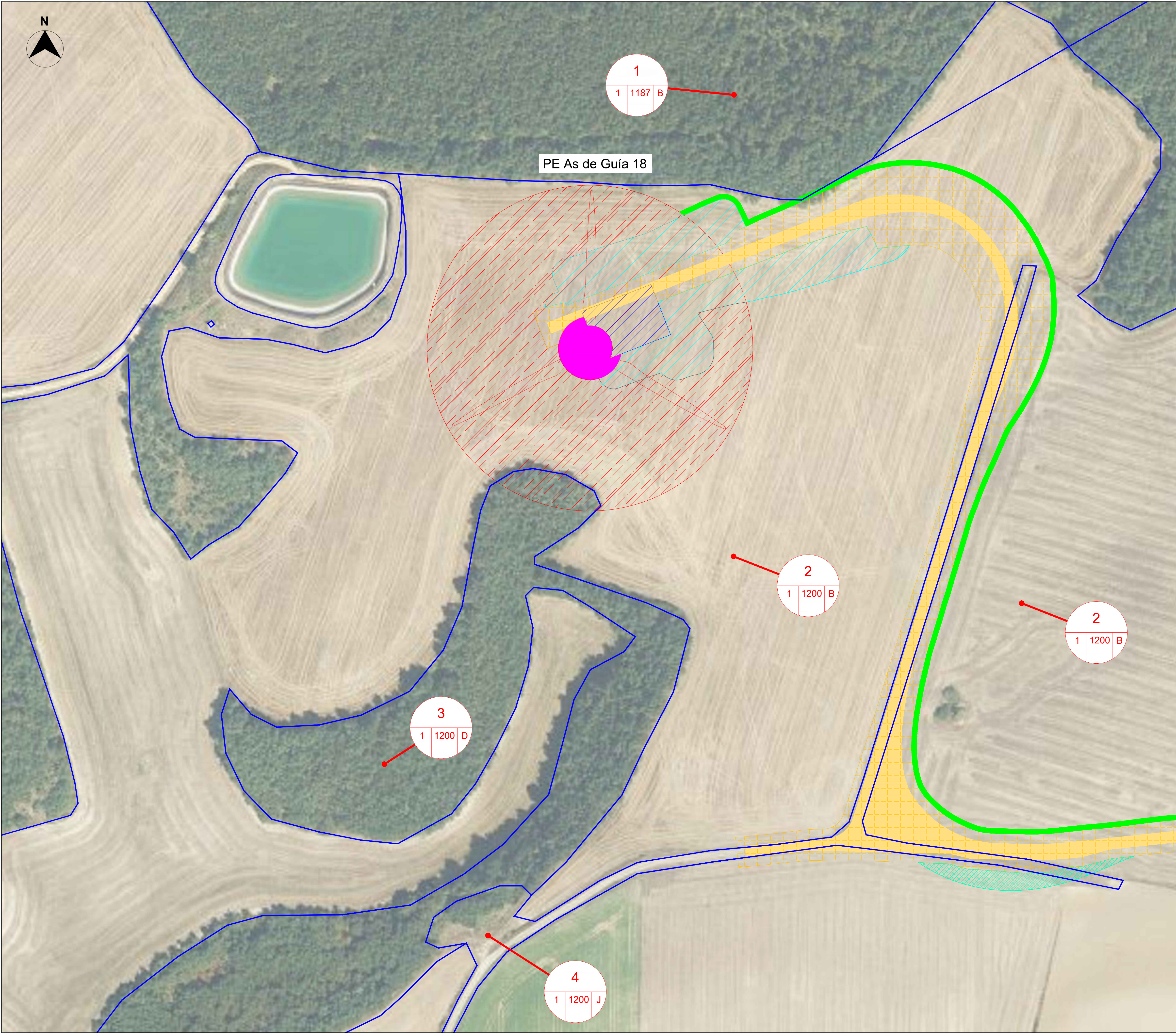
- LEYENDA:**
- Ocupación Permanente Centro de Seccionamiento
 - Ocupación Permanente Cimentación
 - Ocupación Permanente Plataforma
 - Ocupación Permanente Viales
 - Ocupación Permanente Torre de Medición
 - Ocupación Permanente Zanjas de MT
 - Ocupación Temporal Plataforma
 - Ocupación Permanente Vuelo
 - Ocupación Temporal Zanjas de MT
 - Ocupación Temporal Torre de Medición
 - Ocupación Temporal Vuelo de las Palas Libre de Obstáculos
 - Ocupación Temporal Plataforma Acopios
 - Poligonal Parque Eólico "Clúster Vitoria 30 kV"
 - Parcelas Catastrales
 - Centro de Seccionamiento



LOCALIZACIÓN:




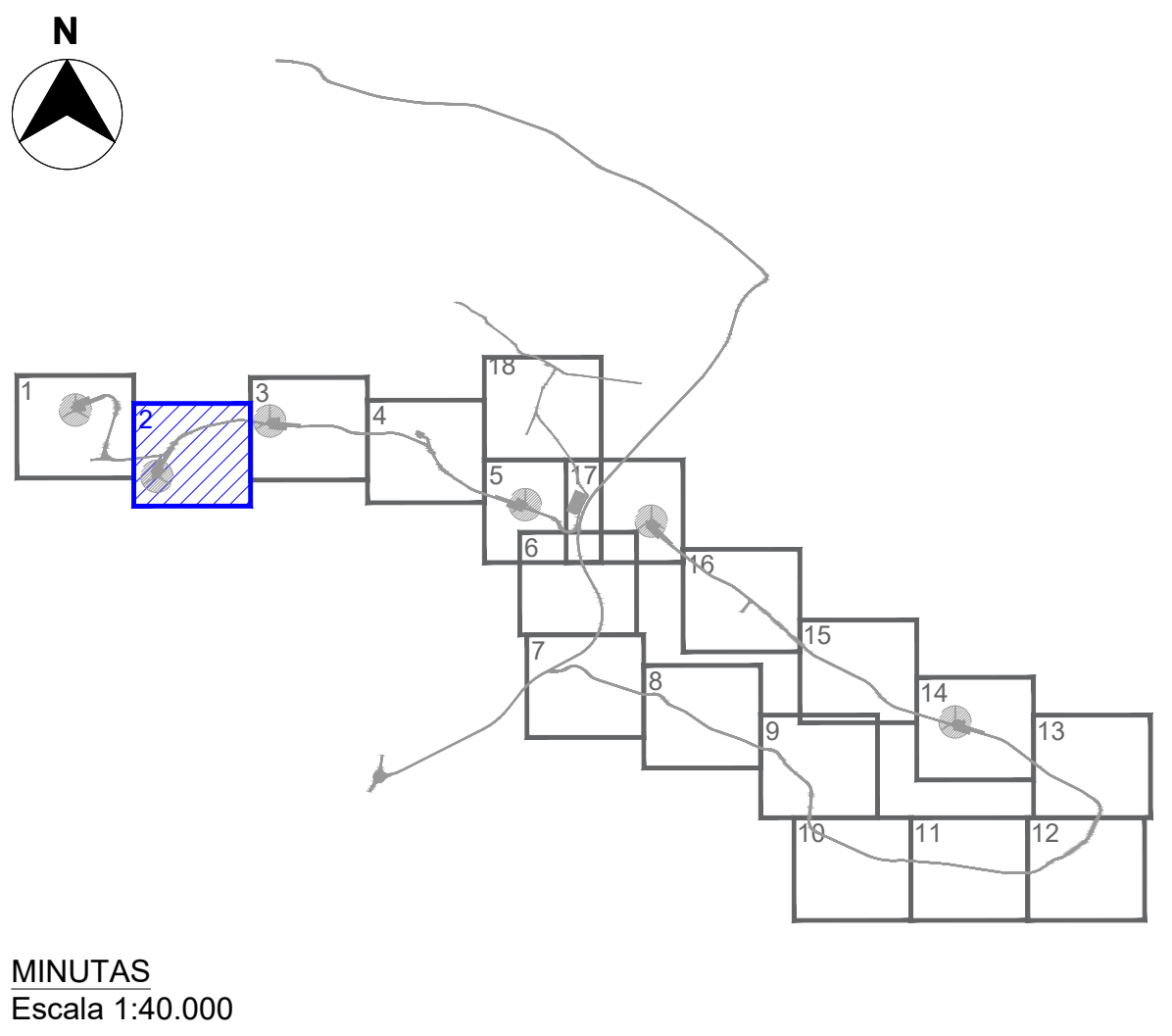
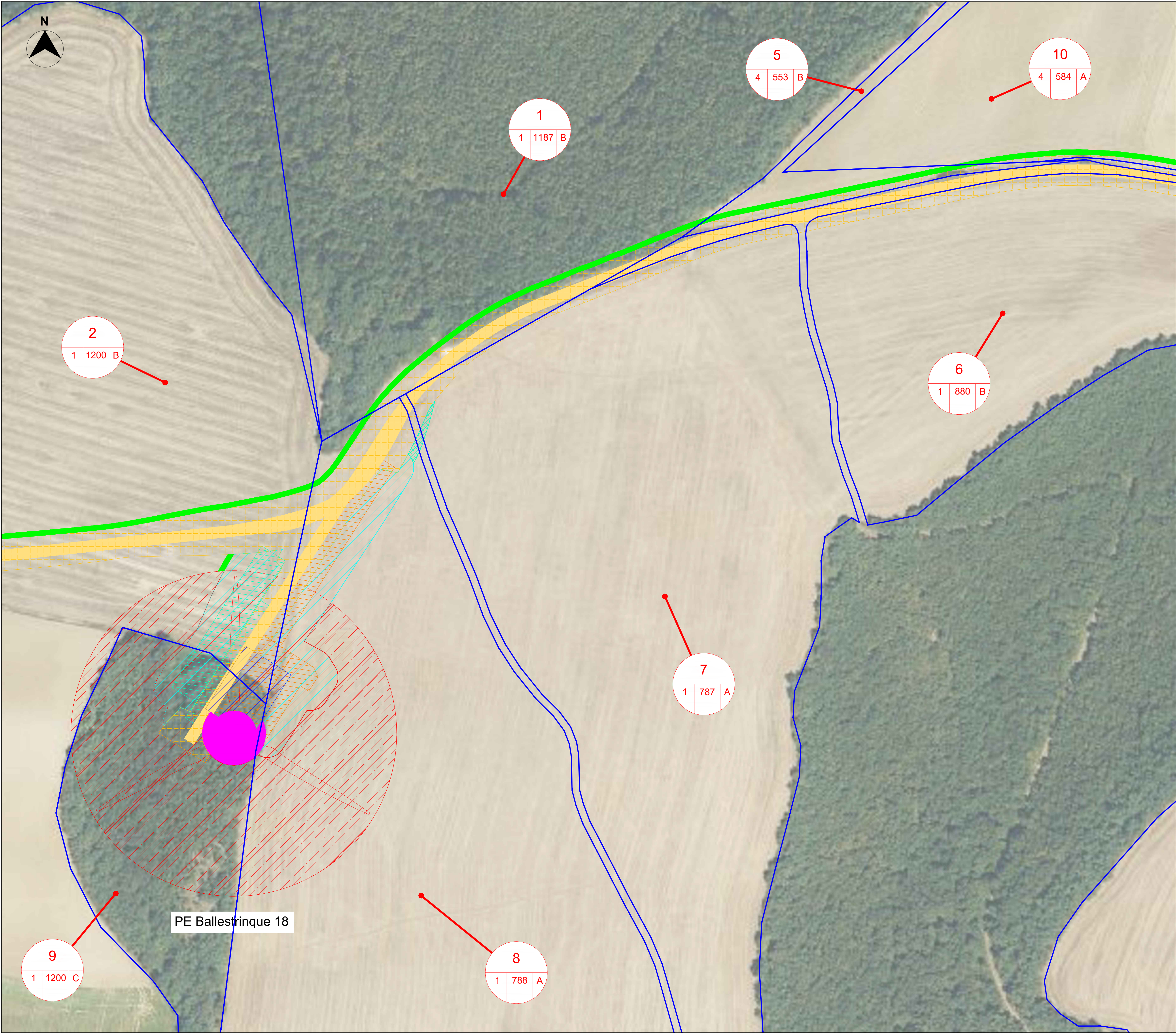
00	27/06/2024	Primera emisión	ATA	MVV	MMP	AMH	
Versión	Fecha	Descripción	Emitido	Dibujado	Revisado	Aprobado	
Cliente: Savanna Power Solar 14			Ingeniería: 				
Proyecto: Clúster Vitoria 30kV			Título & Subtítulo: Planta General				
Este plano es propiedad de Astrom Technical Advisors, S.L. No se puede reproducir, copiar, prestar, ceder o usar bajo ninguna circunstancia sin el previo consentimiento escrito del Propietario.				Escala: 1:10.000	Plano nº: 1		
				Tamaño: A1	Hojas: 19	Hoja nº: 1	
				Número de proyecto: 13476			



LEYENDA:	
	Ocupación Permanente Centro de Seccionamiento
	Ocupación Permanente Cimentación
	Ocupación Permanente Plataforma
	Ocupación Permanente Viales
	Ocupación Permanente Torre de Medición
	Ocupación Permanente Zanjas de MT
	Ocupación Temporal Plataforma
	Ocupación Permanente Vuelo
	Ocupación Temporal Zanjas de MT
	Ocupación Temporal Torre de Medición
	Ocupación Temporal Vuelo de las Palas Libre de Obstáculos
	Ocupación Temporal Plataforma Acopios
	Poligonal Parque Eólico "Clúster Vitoria 30 kV"
	Parcelas Catastrales
	Centro de Seccionamiento



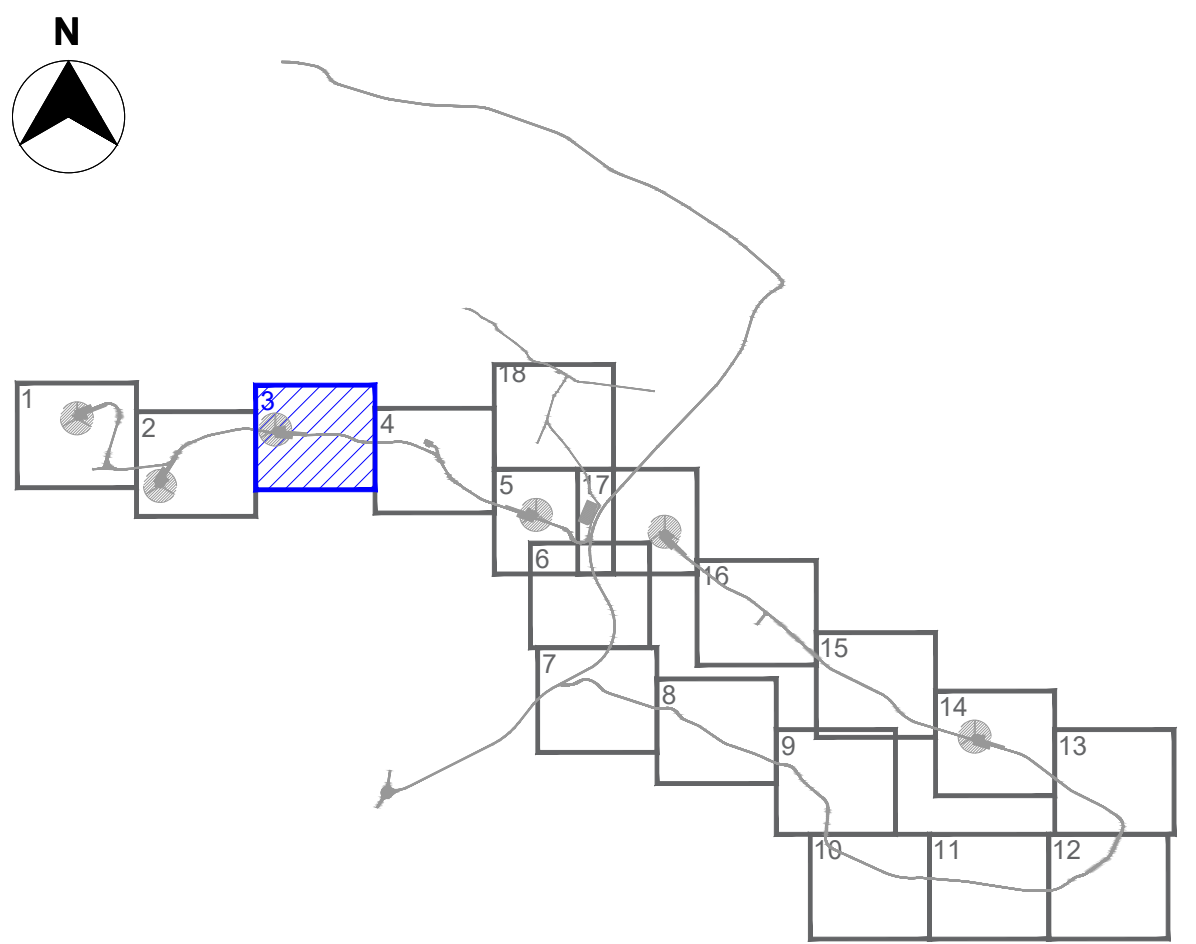
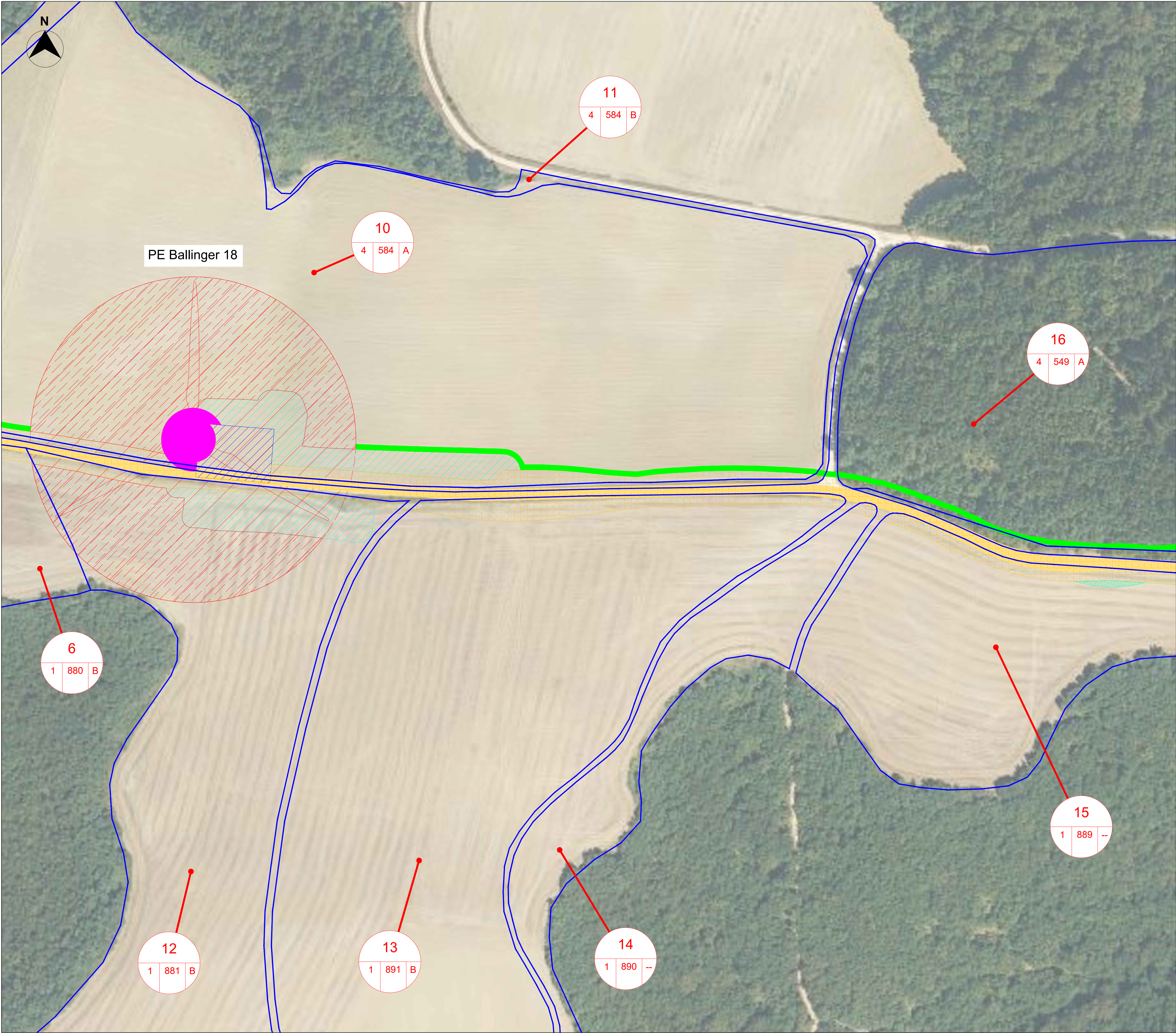
00	27/06/2024	Primera emisión	ATA	MVV	MMP	AMH
Versión	Fecha	Descripción	Emitido	Dibujado	Revisado	Aprobado
Cliente: Savanna Power Solar 14			Ingeniería: 			
Proyecto: Clúster Vitoria 30kV			Título & Subtítulo: Planta General			
Este plano es propiedad de Astrom Technical Advisors, S.L. No se puede reproducir, copiar, prestar, ceder o usar bajo ninguna circunstancia sin el previo consentimiento escrito del Propietario.						
			Escala: 1:1.000	Plano nº: 1		
			Tamaño: A1	Hojas: 19	Hoja nº: 2	
				Número de proyecto: 13476		



LEYENDA:	
	Ocupación Permanente Centro de Seccionamiento
	Ocupación Permanente Cimentación
	Ocupación Permanente Plataforma
	Ocupación Permanente Viales
	Ocupación Permanente Torre de Medición
	Ocupación Permanente Zanjas de MT
	Ocupación Temporal Plataforma
	Ocupación Permanente Vuelo
	Ocupación Temporal Zanjas de MT
	Ocupación Temporal Torre de Medición
	Ocupación Temporal Vuelo de las Palas Libre de Obstáculos
	Ocupación Temporal Plataforma Acopios
	Poligonal Parque Eólico "Clúster Vitoria 30 kV"
	Parcelas Catastrales
	Centro de Seccionamiento



00		27/06/2024	Primera emisión	ATA	MVV	MMP	AMH
Versión	Fecha	Descripción	Emitido	Dibujado	Revisado	Aprobado	
Cliente: Savanna Power Solar 14				Ingeniería:			
Proyecto: Clúster Vitoria 30kV				Título & Subtítulo: Planta General			
Este plano es propiedad de Astrom Technical Advisors, S.L. No se puede reproducir, copiar, prestar, ceder o usar bajo ninguna circunstancia sin el previo consentimiento escrito del Propietario.				Escala: 1:1.000		Plano nº: 1	
				Hojas: 19		Hoja nº: 3	
				A1		Número de proyecto: 13476	



MINUTAS
Escala 1:40.000


LEYENDA:

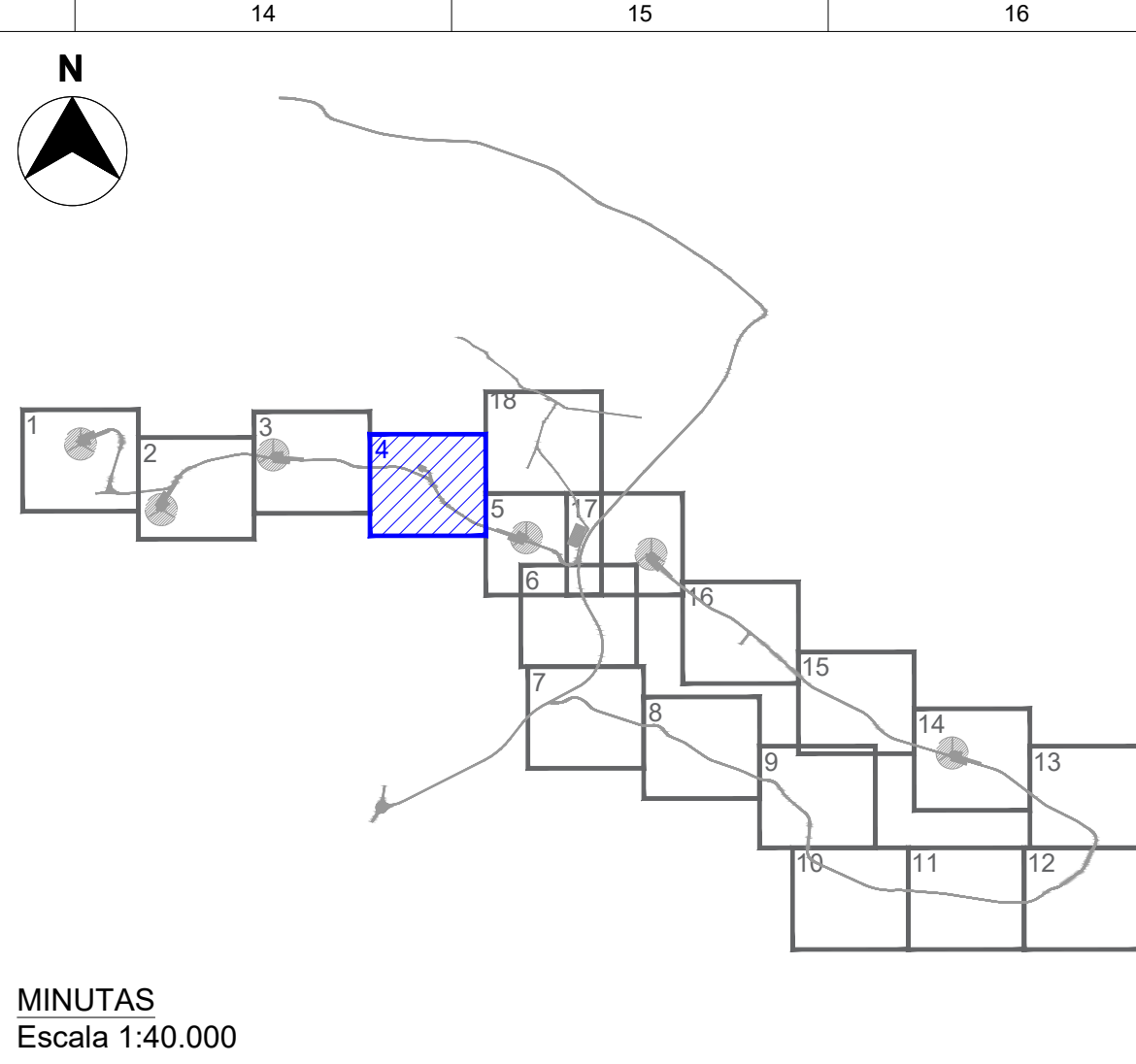
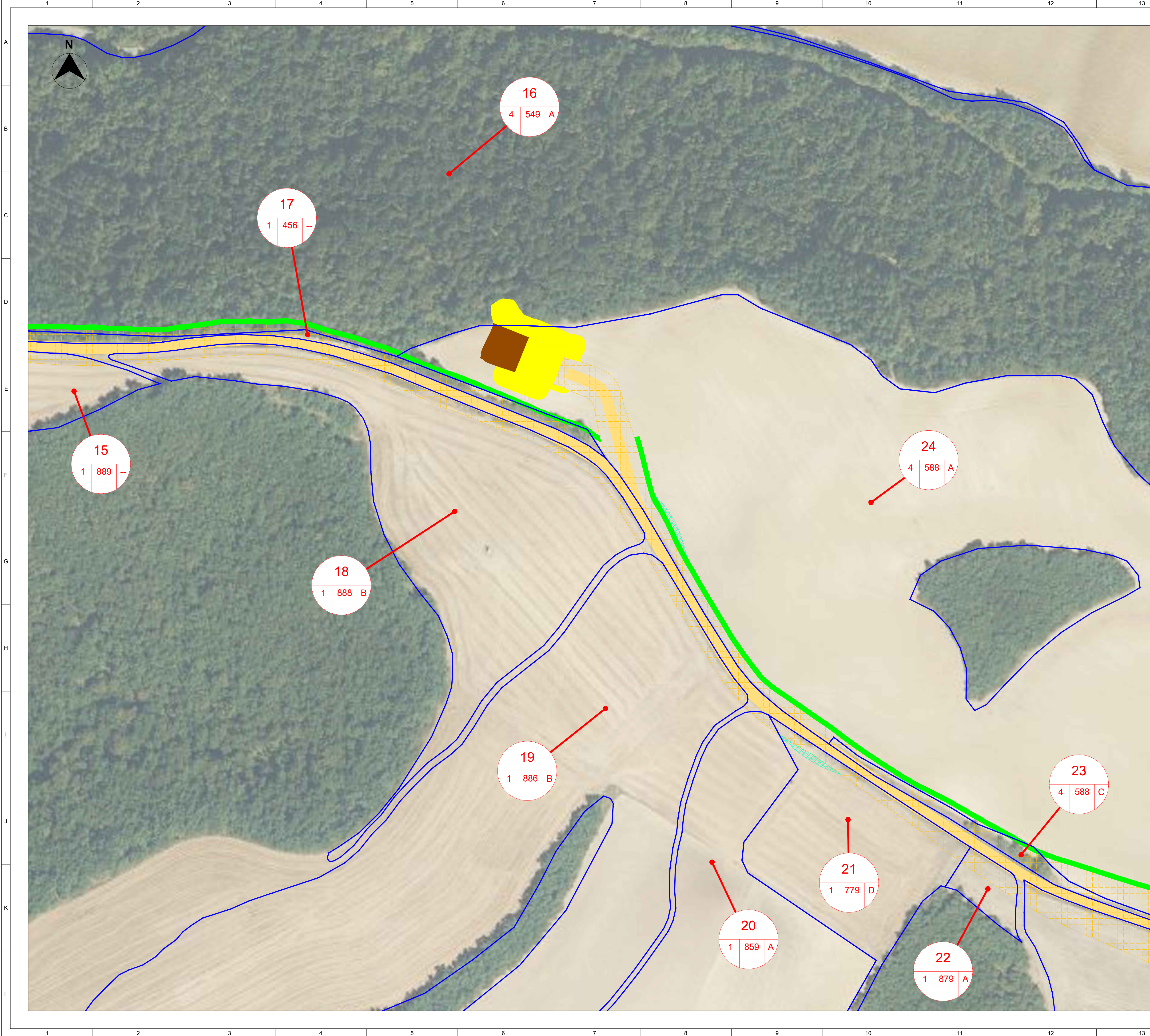
	Ocupación Permanente Centro de Seccionamiento
	Ocupación Permanente Cimentación
	Ocupación Permanente Plataforma
	Ocupación Permanente Viales
	Ocupación Permanente Torre de Medición
	Ocupación Permanente Zanjas de MT
	Ocupación Temporal Plataforma
	Ocupación Permanente Vuelo
	Ocupación Temporal Zanjas de MT
	Ocupación Temporal Torre de Medición
	Ocupación Temporal Vuelo de las Palas Libre de Obstáculos
	Ocupación Temporal Plataforma Acopios
	Poligonal Parque Eólico "Clúster Vitoria 30 kV"
	Parcelas Catastrales
	Centro de Seccionamiento

nºorden

Polígono Parcela Subparcela



00	27/06/2024	Primera emisión	ATA	MVV	MMP	AMH
Versión	Fecha	Descripción	Emitido	Dibujado	Revisado	Aprobado
Cliente: Savanna Power Solar 14			Ingeniería: 			
Proyecto: Clúster Vitoria 30kV			Título & Subtítulo:	Planta General		
Este plano es propiedad de Astrom Technical Advisors, S.L. No se puede reproducir, copiar, prestar, ceder o usar bajo ninguna circunstancia sin el previo consentimiento escrito del Propietario.				Escala: 1:1.000		
				A1	Plano nº: 1	
					Hojas: 19 Hoja nº: 4	
				Número de proyecto: 13476		




MINUTAS
Escala 1:40.000

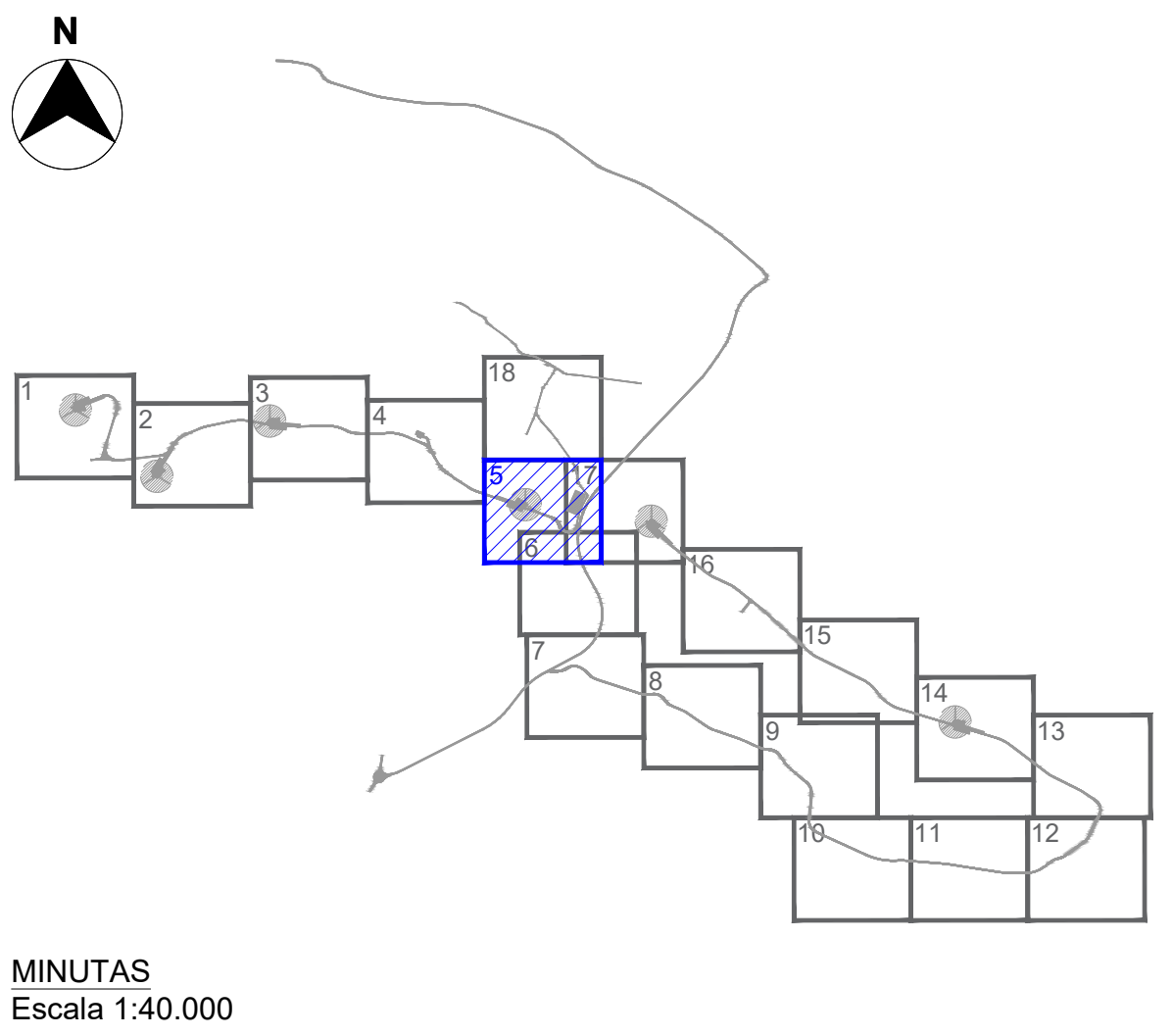
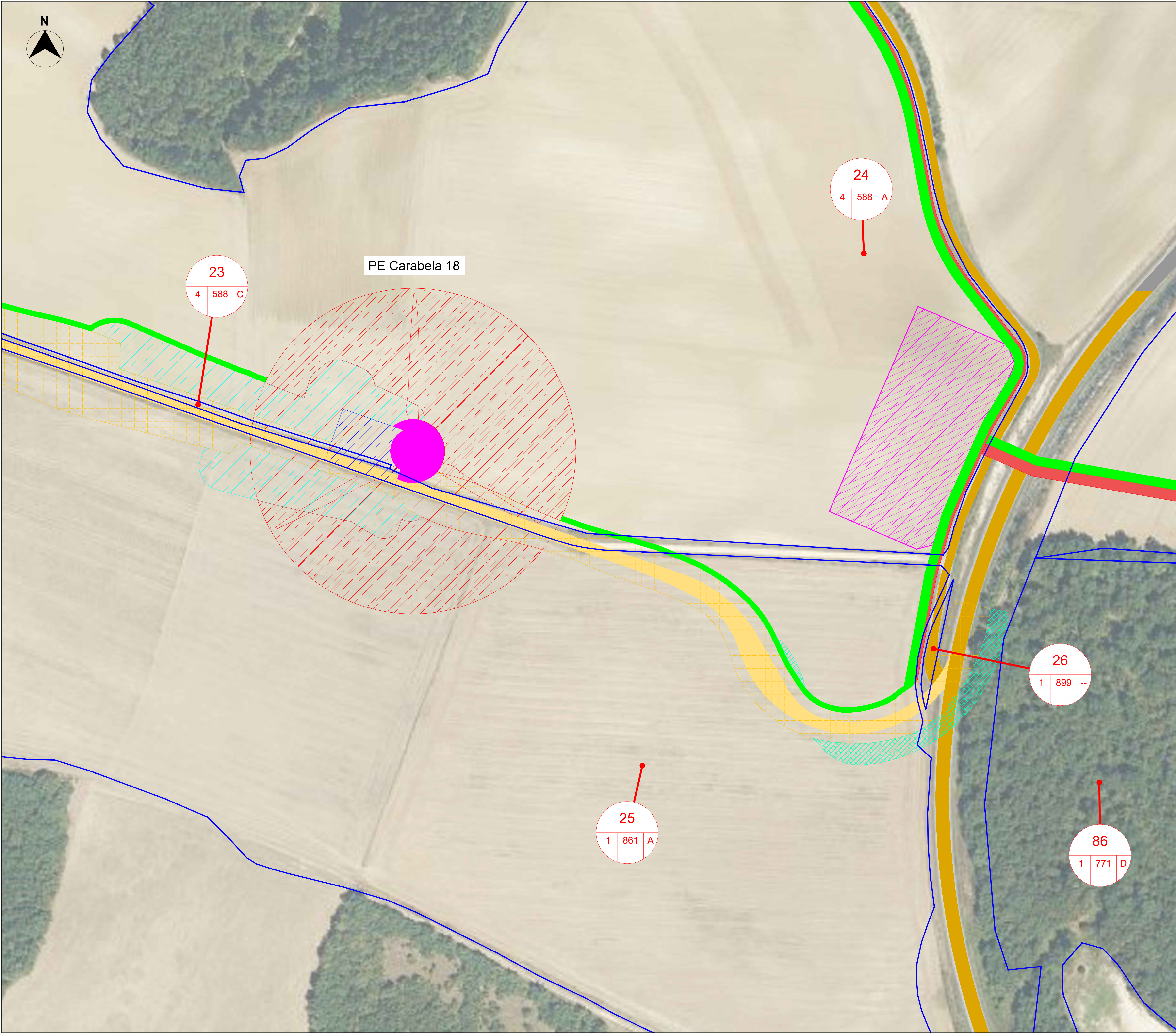
LEYENDA:

- Ocupación Permanente Centro de Seccionamiento
- Ocupación Permanente Cimentación
- Ocupación Permanente Plataforma
- Ocupación Permanente Viales
- Ocupación Permanente Torre de Medición
- Ocupación Permanente Zanjas de MT
- Ocupación Temporal Plataforma
- Ocupación Permanente Vuelo
- Ocupación Temporal Zanjas de MT
- Ocupación Temporal Torre de Medición
- Ocupación Temporal Vuelo de las Palas Libre de Obstáculos
- Ocupación Temporal Plataforma Acopios
- Poligonal Parque Eólico "Clúster Vitoria 30 kV"
- Parcelas Catastrales
- Centro de Seccionamiento

LOCALIZACIÓN:



00	27/06/2024	Primera emisión	ATA	MVV	MMP	AMH
Versión	Fecha	Descripción	Emitido	Dibujado	Revisado	Aprobado
Cliente: Savanna Power Solar 14			Ingeniería: 			
Proyecto: Clúster Vitoria 30kV			Título & Subtítulo:	Planta General		
Este plano es propiedad de Astrom Technical Advisors, S.L. No se puede reproducir, copiar, prestar, ceder o usar bajo ninguna circunstancia sin el previo consentimiento escrito del Propietario.				Escala: 1:1.000		
				Plano nº: 1		
				Hojas: 19		Hoja nº: 5
				Tamaño: A1		Número de proyecto: 13476



MINUTAS
Escala 1:40.000

LEYENDA:


- Ocupación Permanente Centro de Seccionamiento
- Ocupación Permanente Cimentación
- Ocupación Permanente Plataforma
- Ocupación Permanente Viales
- Ocupación Permanente Torre de Medición
- Ocupación Permanente Zanjias de MT
- Ocupación Temporal Plataforma
- Ocupación Permanente Vuelo
- Ocupación Temporal Zanjias de MT
- Ocupación Temporal Torre de Medición
- Ocupación Temporal Vuelo de las Palas Libre de Obstáculos
- Ocupación Temporal Plataforma Acopios
- Poligonal Parque Eólico "Clúster Vitoria 30 kV"
- Parcelas Catastrales
- Centro de Seccionamiento

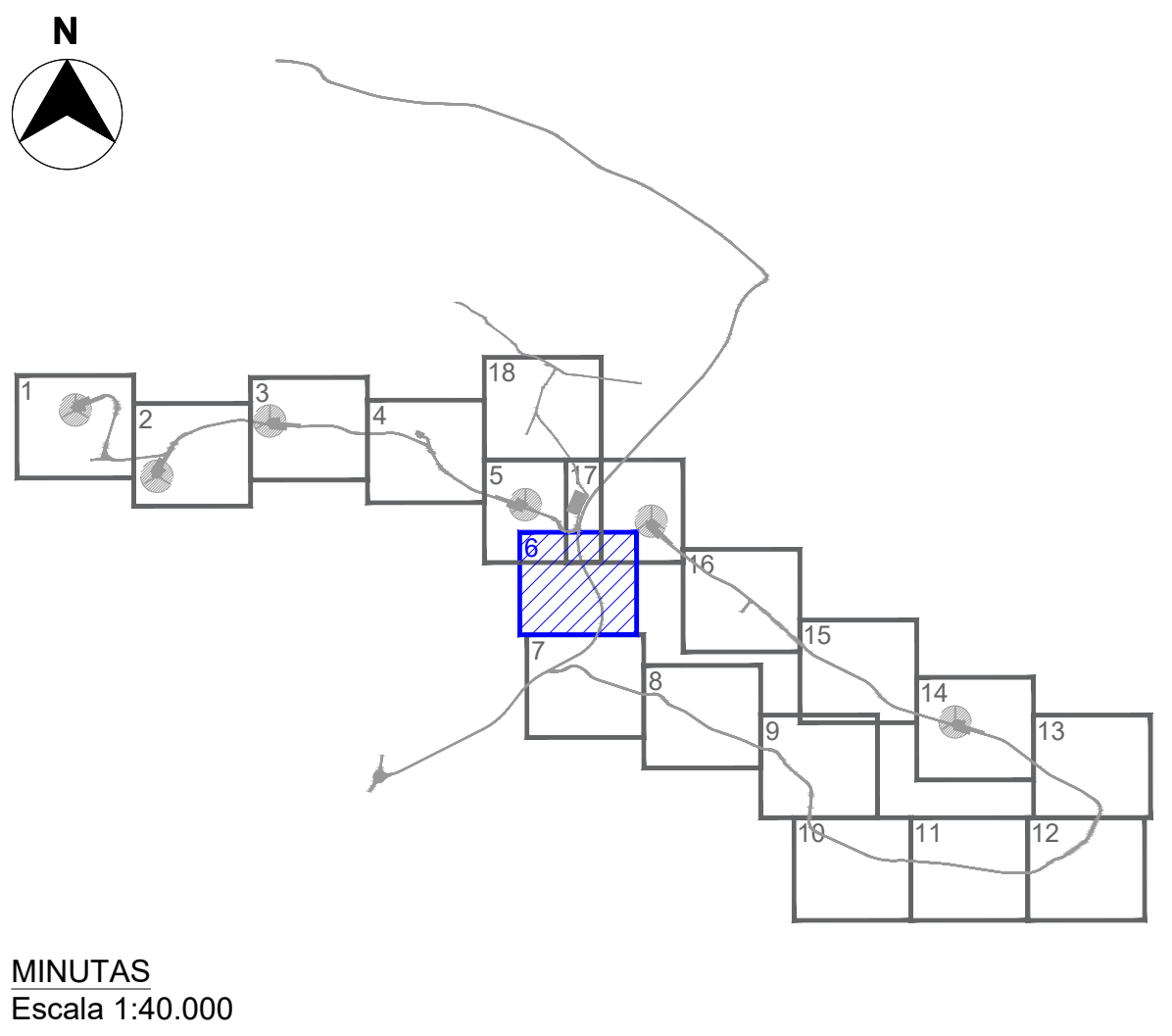
CS

nºorden

Poligono Parcela Subparcela



00	27/06/2024	Primera emisión	ATA	MVV	MMP	AMH
Versión	Fecha	Descripción	Emitido	Dibujado	Revisado	Aprobado
Cliente: Savanna Power Solar 14			Ingeniería: 			
Proyecto: Clúster Vitoria 30kV			Título & Subtítulo: Planta General			
Este plano es propiedad de Astrom Technical Advisors, S.L. No se puede reproducir, copiar, prestar, ceder o usar bajo ninguna circunstancia sin el previo consentimiento escrito del Propietario.				Escala: 1:1.000		
				A1	Plano nº: 1	
					Hojas: 19	
				Hoja nº: 6		
				Número de proyecto: 13476		




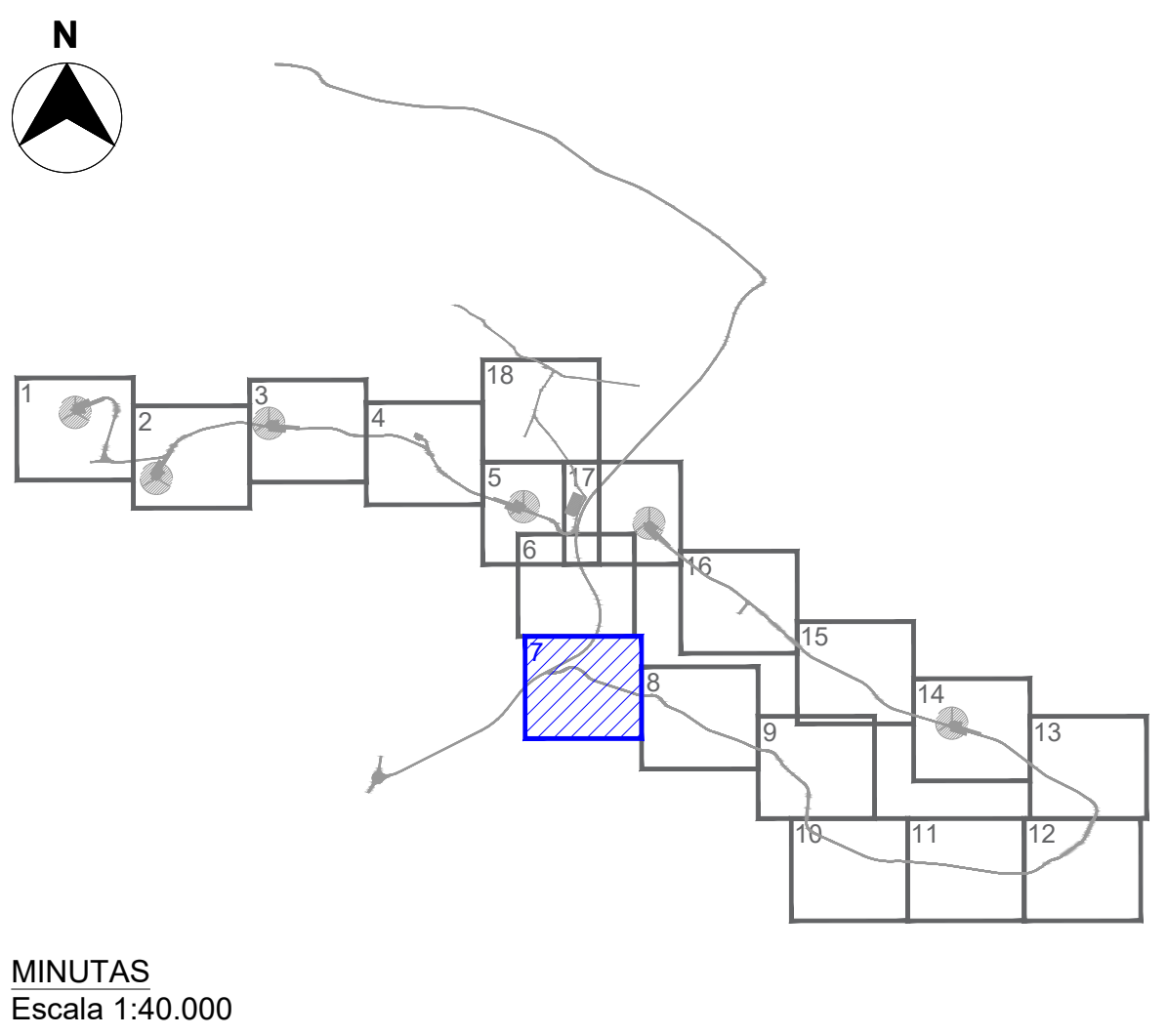
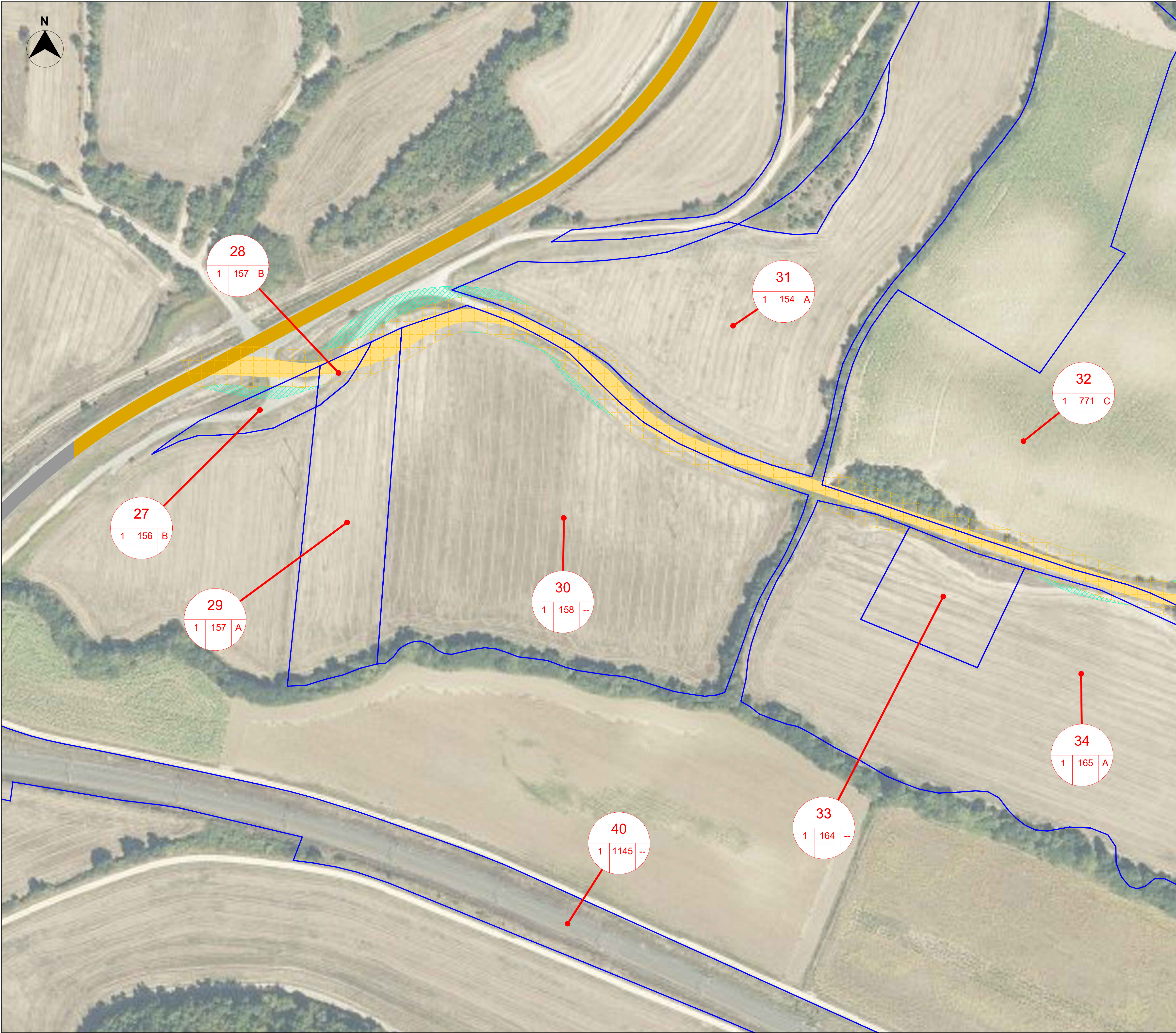
MINUTAS
Escala 1:40.000

LEYENDA:

	Ocupación Permanente Centro de Seccionamiento
	Ocupación Permanente Cimentación
	Ocupación Permanente Plataforma
	Ocupación Permanente Viales
	Ocupación Permanente Torre de Medición
	Ocupación Permanente Zanjas de MT
	Ocupación Temporal Plataforma
	Ocupación Permanente Vuelo
	Ocupación Temporal Zanjas de MT
	Ocupación Temporal Torre de Medición
	Ocupación Temporal Vuelo de las Palas Libre de Obstáculos
	Ocupación Temporal Plataforma Acopios
	Poligonal Parque Eólico "Clúster Vitoria 30 kV"
	Parcelas Catastrales
	Centro de Seccionamiento



00	27/06/2024	Primera emisión	ATA	MVV	MMP	AMH
Versión	Fecha	Descripción	Emitido	Dibujado	Revisado	Aprobado
Cliente: Savanna Power Solar 14			Ingeniería: 			
Proyecto: Clúster Vitoria 30kV			Título & Subtítulo:	Planta General		
Este plano es propiedad de Astrom Technical Advisors, S.L. No se puede reproducir, copiar, prestar, ceder o usar bajo ninguna circunstancia sin el previo consentimiento escrito del Propietario.				Escala: 1:1.000		
			Plano nº: 1			
			Hojas: 19 Hoja nº: 7			
			Número de proyecto: 13476			
			A1			



MINUTAS
Escala 1:40.000


LEYENDA:

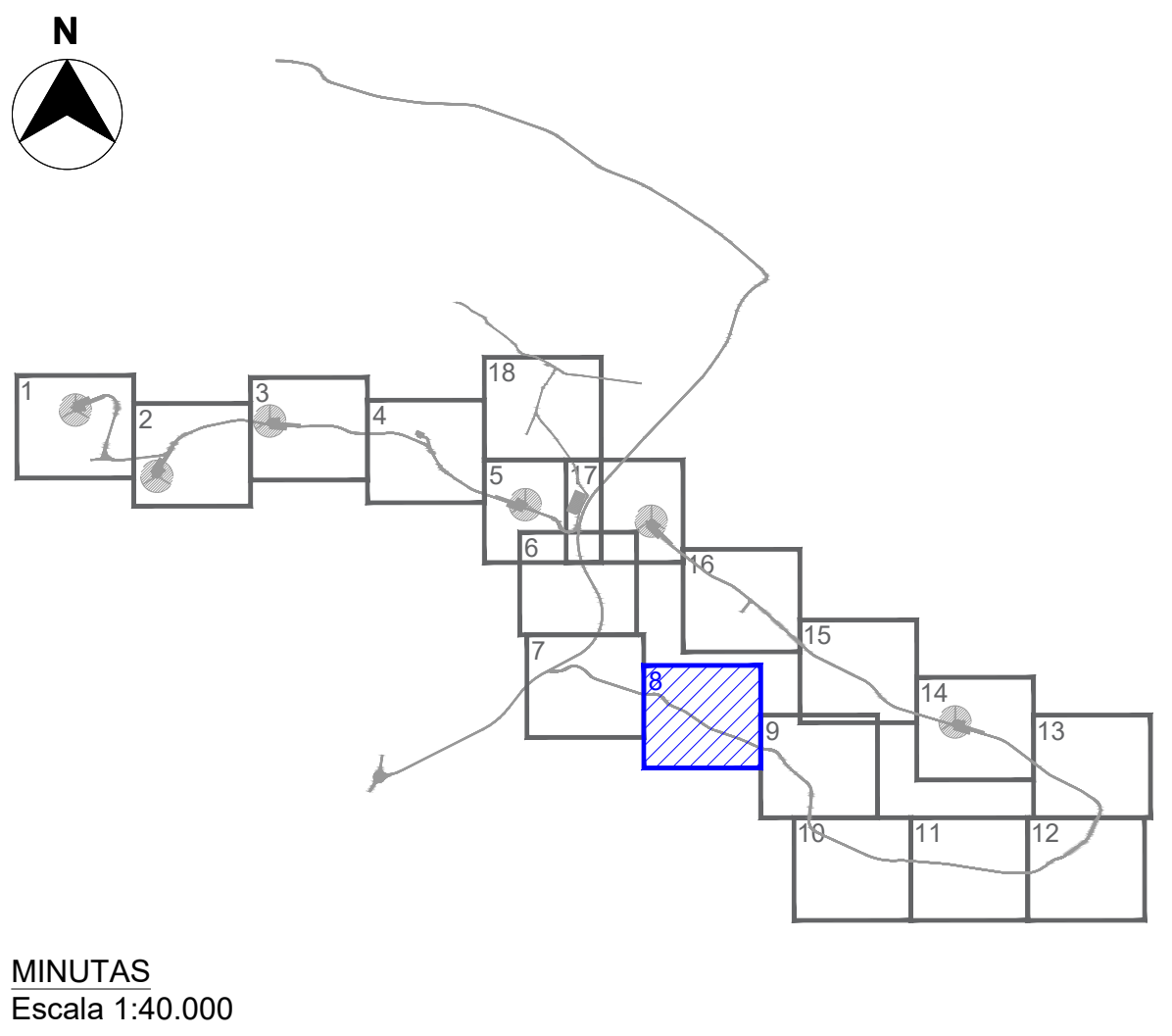
	Ocupación Permanente Centro de Seccionamiento
	Ocupación Permanente Cimentación
	Ocupación Permanente Plataforma
	Ocupación Permanente Viales
	Ocupación Permanente Torre de Medición
	Ocupación Permanente Zanjas de MT
	Ocupación Temporal Plataforma
	Ocupación Permanente Vuelo
	Ocupación Temporal Zanjas de MT
	Ocupación Temporal Torre de Medición
	Ocupación Temporal Vuelo de las Palas Libre de Obstáculos
	Ocupación Temporal Plataforma Acopios
	Poligonal Parque Eólico "Clúster Vitoria 30 kV"
	Parcelas Catastrales
	Centro de Seccionamiento

nºorden

Polígono Parcela Subparcela



00	27/06/2024	Primera emisión	ATA	MVV	MMP	AMH
Versión	Fecha	Descripción	Emitido	Dibujado	Revisado	Aprobado
Cliente: Savanna Power Solar 14			Ingeniería: 			
Proyecto: Clúster Vitoria 30kV			Título & Subtítulo:	Planta General		
Este plano es propiedad de Astrom Technical Advisors, S.L. No se puede reproducir, copiar, prestar, ceder o usar bajo ninguna circunstancia sin el previo consentimiento escrito del Propietario.				Escala: 1:1.000	Plano nº: 1	
				Tamaño: A1	Hojas: 19	Hoja nº: 8
					Número de proyecto: 13476	




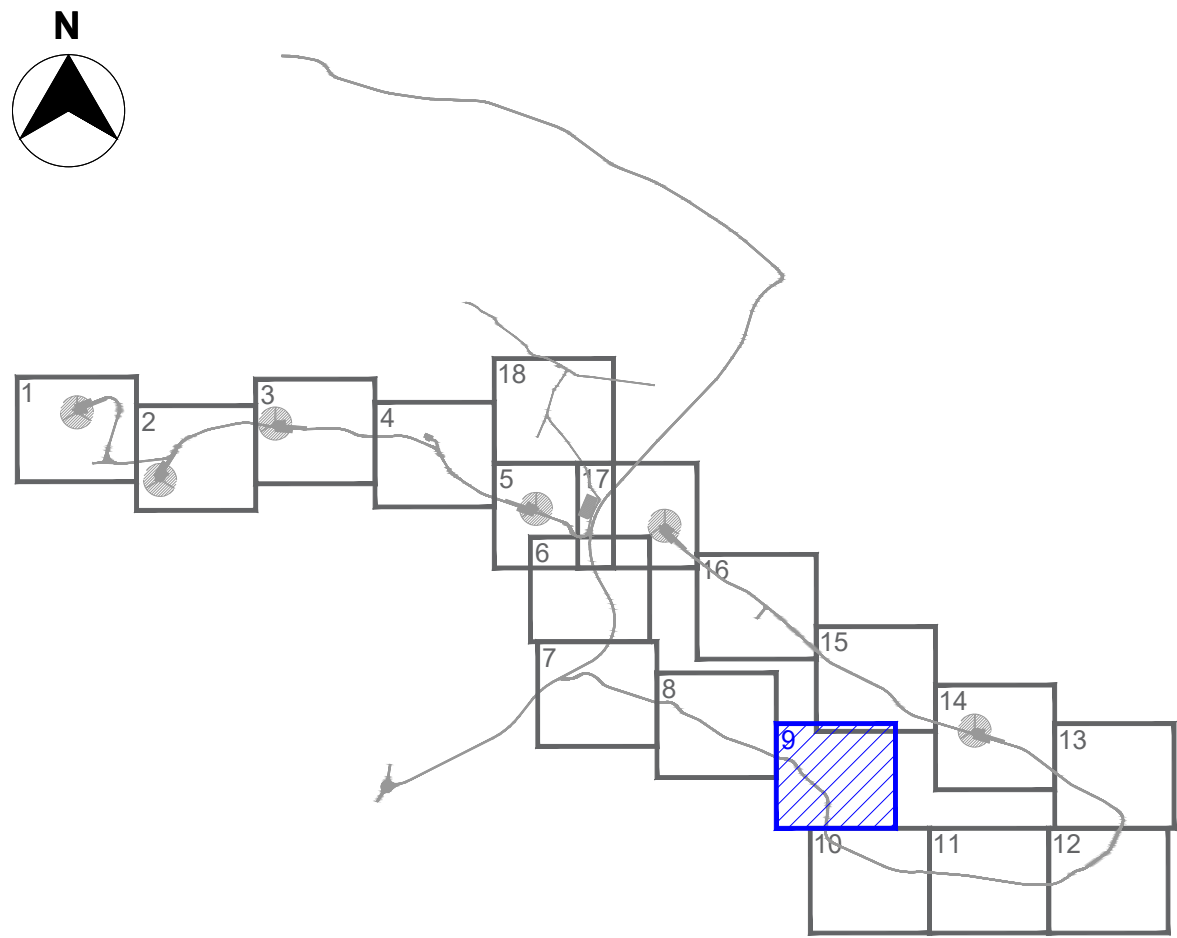
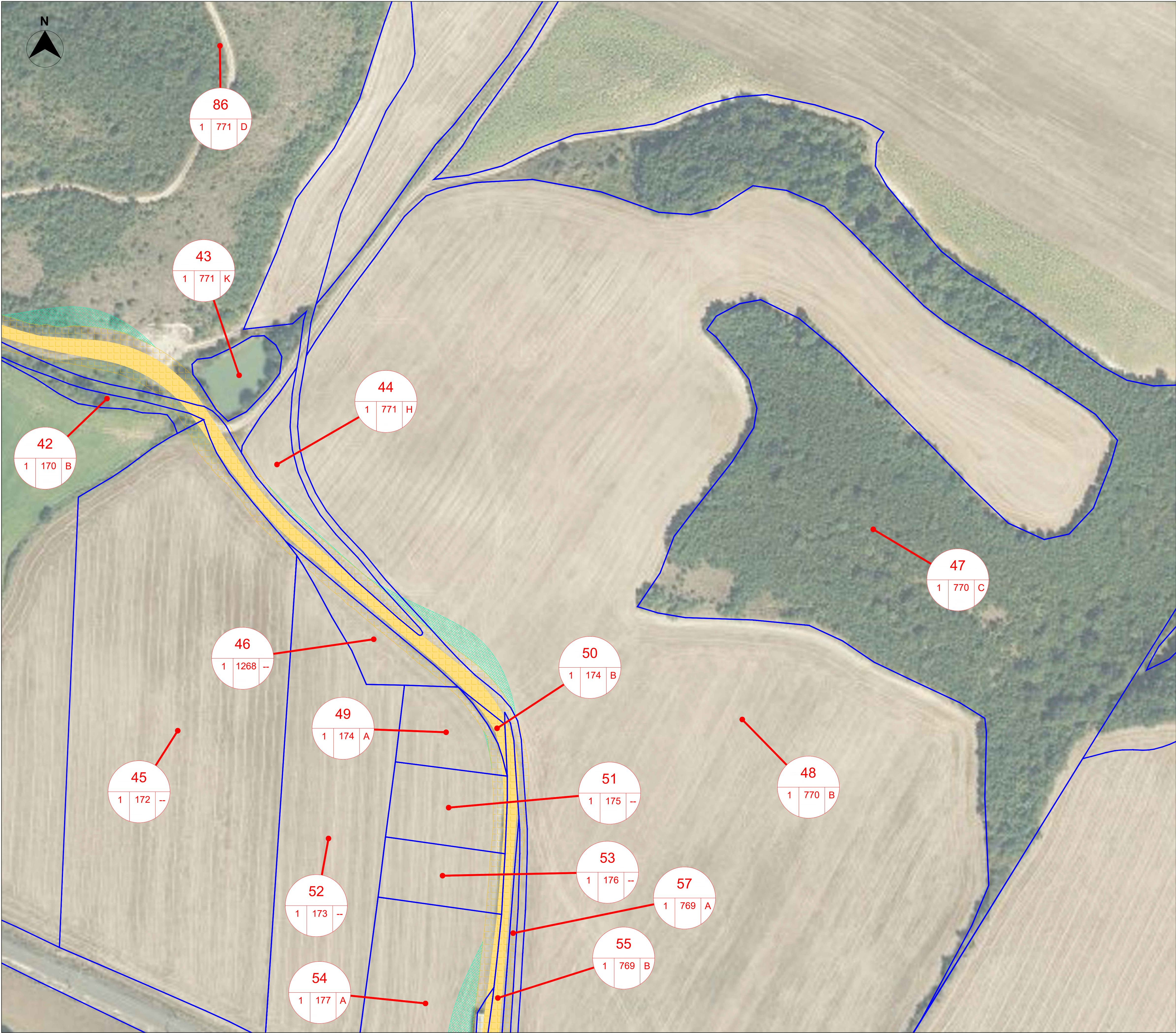
MINUTAS
Escala 1:40.000

LEYENDA:

	Ocupación Permanente Centro de Seccionamiento
	Ocupación Permanente Cimentación
	Ocupación Permanente Plataforma
	Ocupación Permanente Viales
	Ocupación Permanente Torre de Medición
	Ocupación Permanente Zanjas de MT
	Ocupación Temporal Plataforma
	Ocupación Permanente Vuelo
	Ocupación Temporal Zanjas de MT
	Ocupación Temporal Torre de Medición
	Ocupación Temporal Vuelo de las Palas Libre de Obstáculos
	Ocupación Temporal Plataforma Acopios
	Poligonal Parque Eólico "Clúster Vitoria 30 kV"
	Parcelas Catastrales
	Centro de Seccionamiento



00	27/06/2024	Primera emisión	ATA	MVV	MMP	AMH
Versión	Fecha	Descripción	Emitido	Dibujado	Revisado	Aprobado
Cliente: Savanna Power Solar 14			Ingeniería: 			
Proyecto: Clúster Vitoria 30kV			Título & Subtítulo: Planta General			
Este plano es propiedad de Astrom Technical Advisors, S.L. No se puede reproducir, copiar, prestar, ceder o usar bajo ninguna circunstancia sin el previo consentimiento escrito del Propietario.				Escala: 1:1.000	Plano nº: 1	
				Tamaño: A1	Hojas: 19	Hoja nº: 9
				Número de proyecto: 13476		



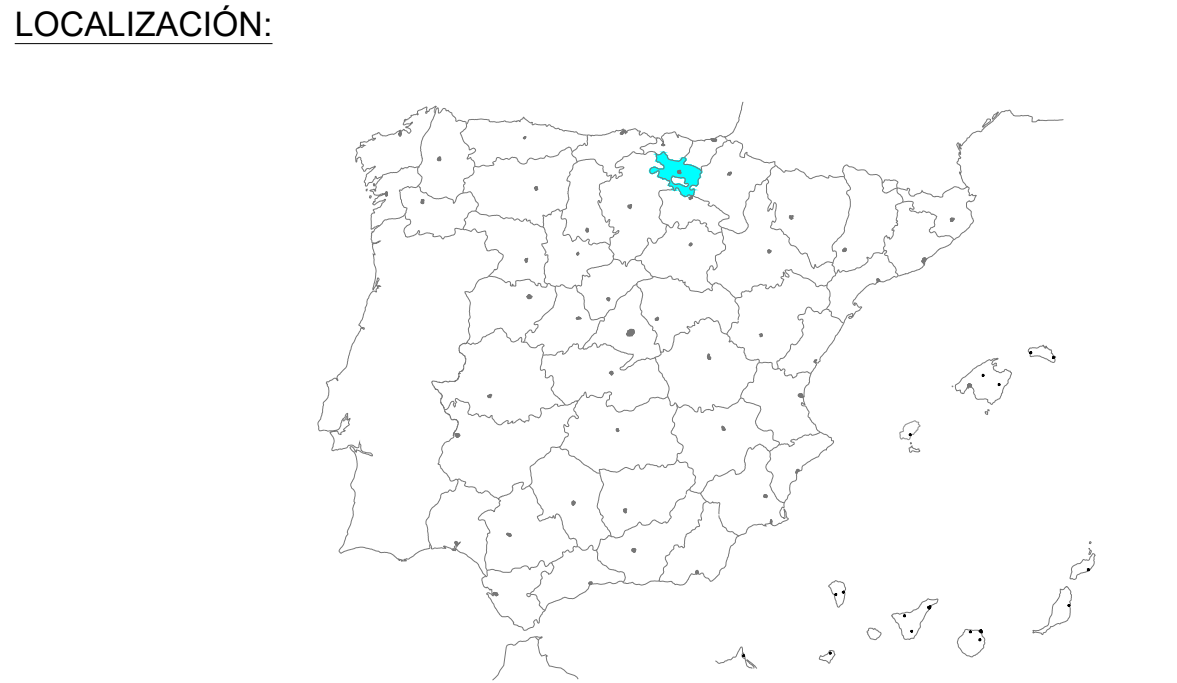
MINUTAS
Escala 1:40.000


LEYENDA:

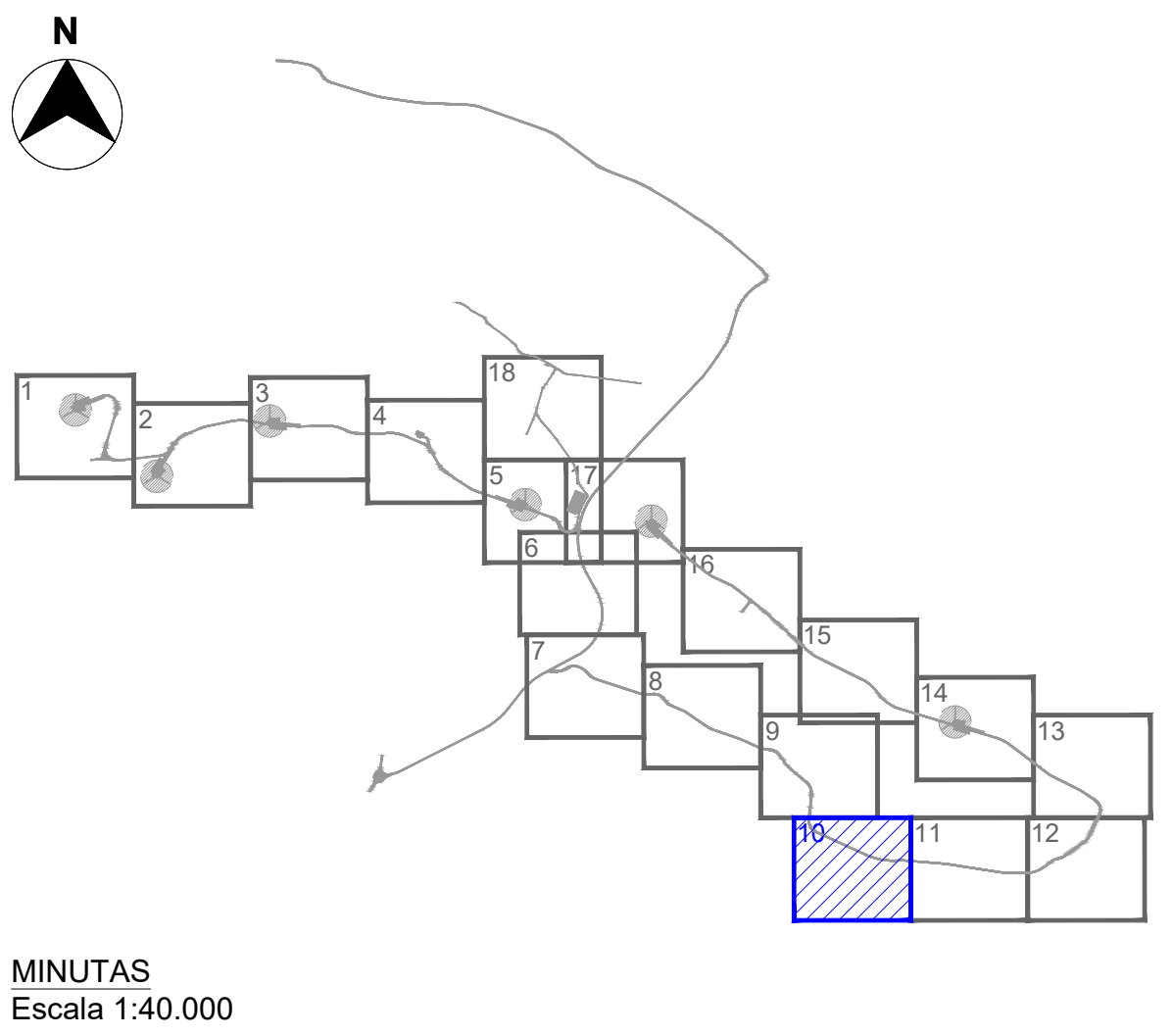
	Ocupación Permanente Centro de Seccionamiento
	Ocupación Permanente Cimentación
	Ocupación Permanente Plataforma
	Ocupación Permanente Viales
	Ocupación Permanente Torre de Medición
	Ocupación Permanente Zanjas de MT
	Ocupación Temporal Plataforma
	Ocupación Permanente Vuelo
	Ocupación Temporal Zanjas de MT
	Ocupación Temporal Torre de Medición
	Ocupación Temporal Vuelo de las Palas Libre de Obstáculos
	Ocupación Temporal Plataforma Acopios
	Poligonal Parque Eólico "Clúster Vitoria 30 kV"
	Parcelas Catastrales
	Centro de Seccionamiento

nºorden

Polígono Parcela Subparcela



00	27/06/2024	Primera emisión	ATA	MVV	MMP	AMH
Versión	Fecha	Descripción	Emitido	Dibujado	Revisado	Aprobado
Cliente: Savanna Power Solar 14			Ingeniería: 			
Proyecto: Clúster Vitoria 30kV			Título & Subtítulo:	Planta General		
Este plano es propiedad de Astrom Technical Advisors, S.L. No se puede reproducir, copiar, prestar, ceder o usar bajo ninguna circunstancia sin el previo consentimiento escrito del Propietario.						
			A1	Escala: 1:1.000	Plano nº: 1	
				Tamaño:	Hojas: 19	Hoja nº: 10
				Número de proyecto: 13476		




LEYENDA:

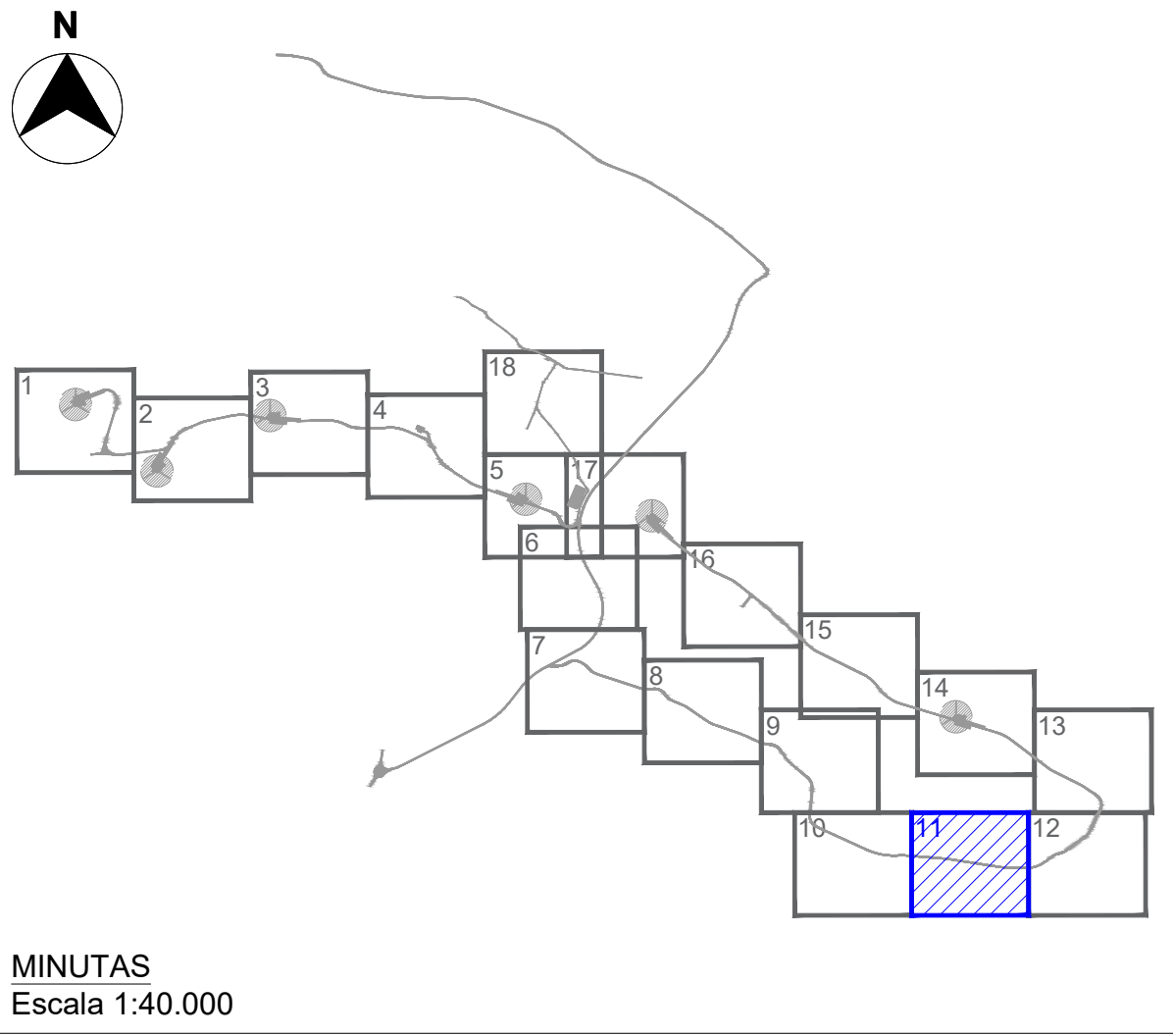
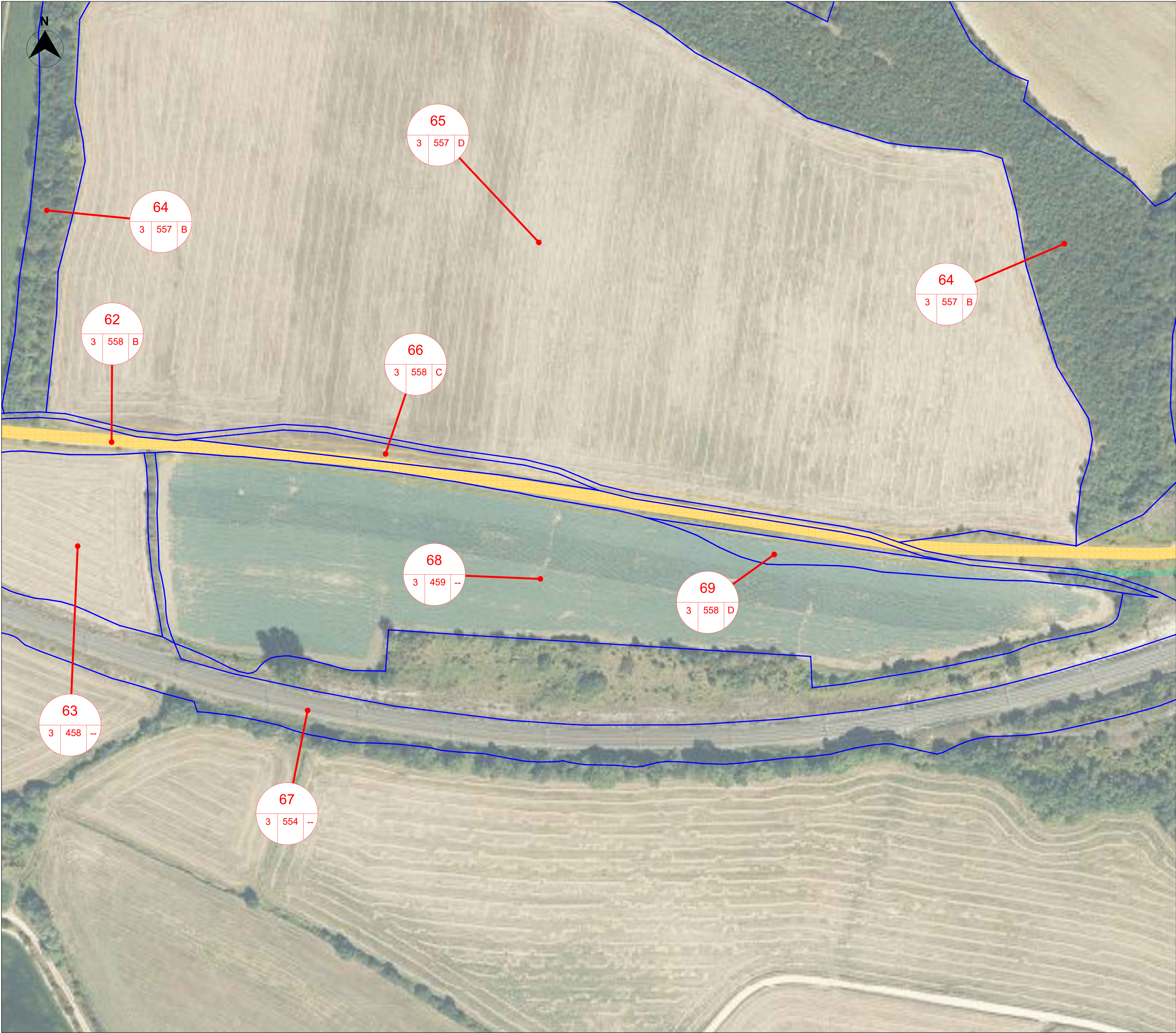
	Ocupación Permanente Centro de Seccionamiento
	Ocupación Permanente Cimentación
	Ocupación Permanente Plataforma
	Ocupación Permanente Viales
	Ocupación Permanente Torre de Medición
	Ocupación Permanente Zanjias de MT
	Ocupación Temporal Plataforma
	Ocupación Permanente Vuelo
	Ocupación Temporal Zanjias de MT
	Ocupación Temporal Torre de Medición
	Ocupación Temporal Vuelo de las Palas Libre de Obstáculos
	Ocupación Temporal Plataforma Acopios
	Poligonal Parque Eólico "Clúster Vitoria 30 kV"
	Parcelas Catastrales
	Centro de Seccionamiento

nºorden

Poligono Parcela Subparcela



00	27/06/2024	Primera emisión	ATA	MVV	MMP	AMH
Versión	Fecha	Descripción	Emitido	Dibujado	Revisado	Aprobado
Cliente: Savanna Power Solar 14			Ingeniería: 			
Proyecto: Clúster Vitoria 30kV			Título & Subtítulo:	Planta General		
Este plano es propiedad de Astrom Technical Advisors, S.L. No se puede reproducir, copiar, prestar, ceder o usar bajo ninguna circunstancia sin el previo consentimiento escrito del Propietario.				Escala: 1:1.000		
			Plano nº: 1			
			Hojas: 19 Hoja nº: 11			
			Número de proyecto: 13476			




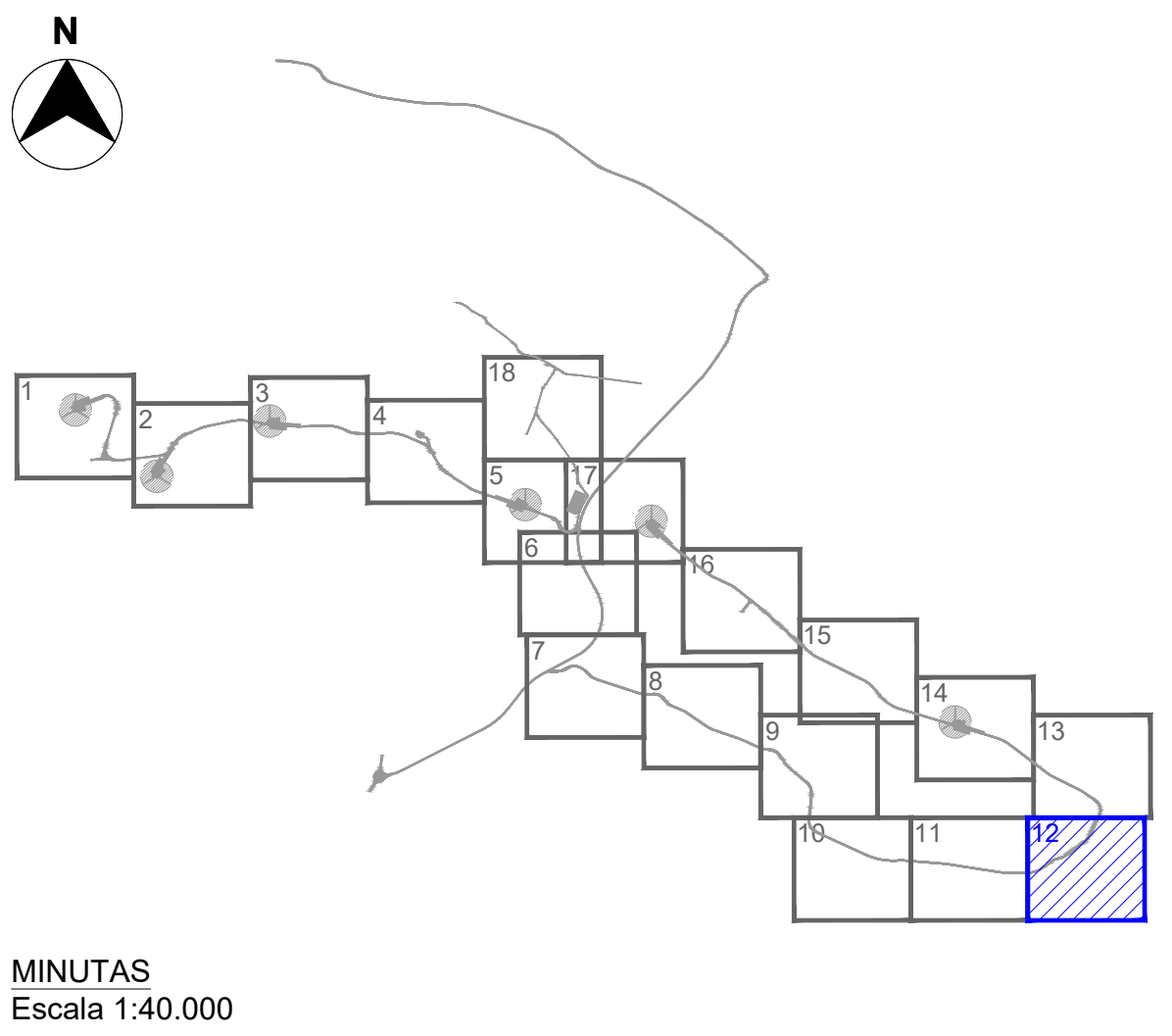
MINUTAS
Escala 1:40.000

LEYENDA:

	Ocupación Permanente Centro de Seccionamiento
	Ocupación Permanente Cimentación
	Ocupación Permanente Plataforma
	Ocupación Permanente Viales
	Ocupación Permanente Torre de Medición
	Ocupación Permanente Zanjas de MT
	Ocupación Temporal Plataforma
	Ocupación Permanente Vuelo
	Ocupación Temporal Zanjas de MT
	Ocupación Temporal Torre de Medición
	Ocupación Temporal Vuelo de las Palas Libre de Obstáculos
	Ocupación Temporal Plataforma Acopios
	Poligonal Parque Eólico "Clúster Vitoria 30 kV"
	Parcelas Catastrales
	Centro de Seccionamiento



00	27/06/2024	Primera emisión	ATA	MVV	MMP	AMH
Versión	Fecha	Descripción	Emitido	Dibujado	Revisado	Aprobado
Cliente: Savanna Power Solar 14			Ingeniería: 			
Proyecto: Clúster Vitoria 30kV			Título & Subtítulo:	Planta General		
Este plano es propiedad de Astrom Technical Advisors, S.L. No se puede reproducir, copiar, prestar, ceder o usar bajo ninguna circunstancia sin el previo consentimiento escrito del Propietario.						
			Escala:	Plano nº: 1		
			1:1.000	Hojas: 19	Hoja nº: 12	
			Tamaño:	Número de proyecto: 13476		
			A1			




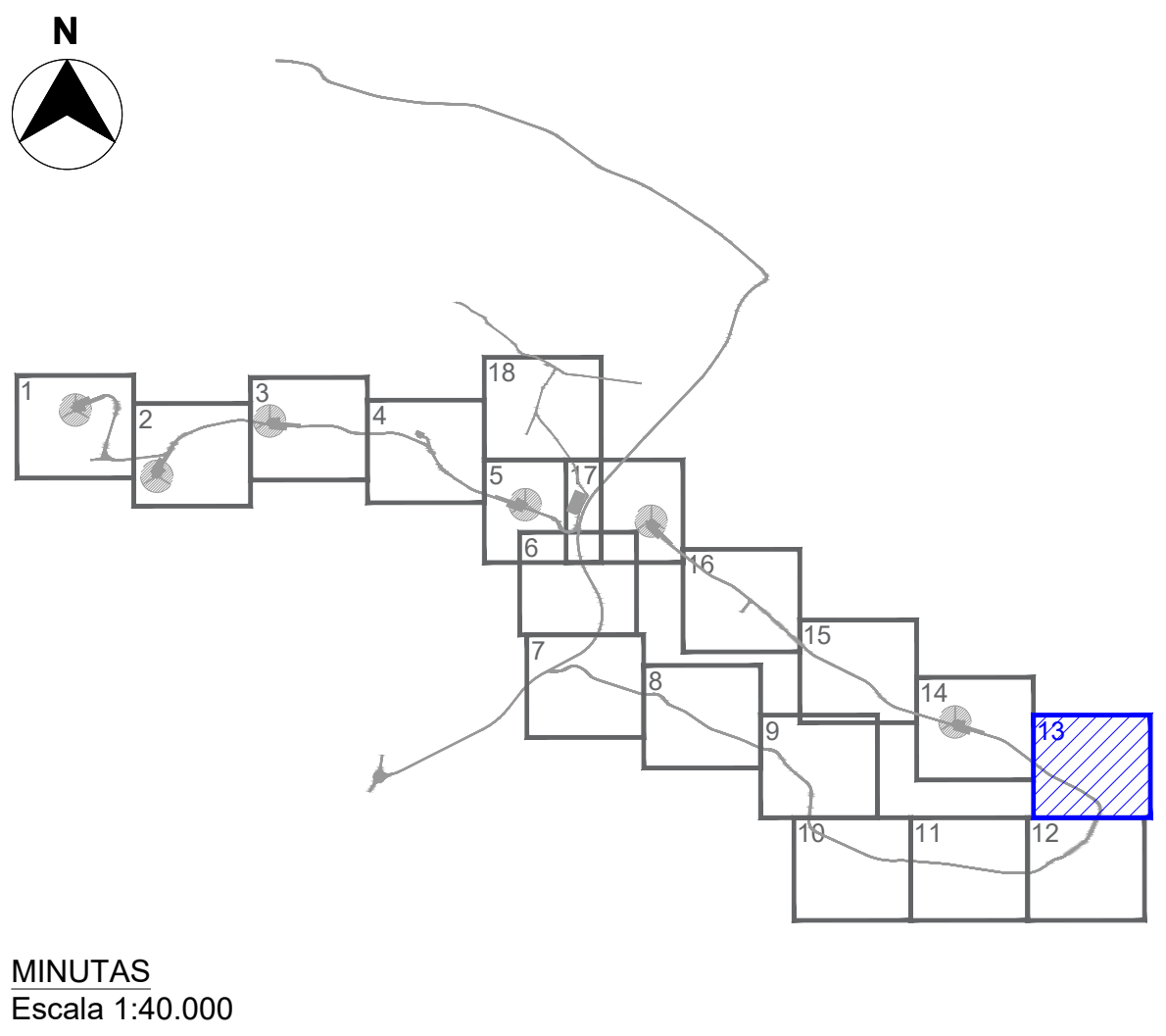
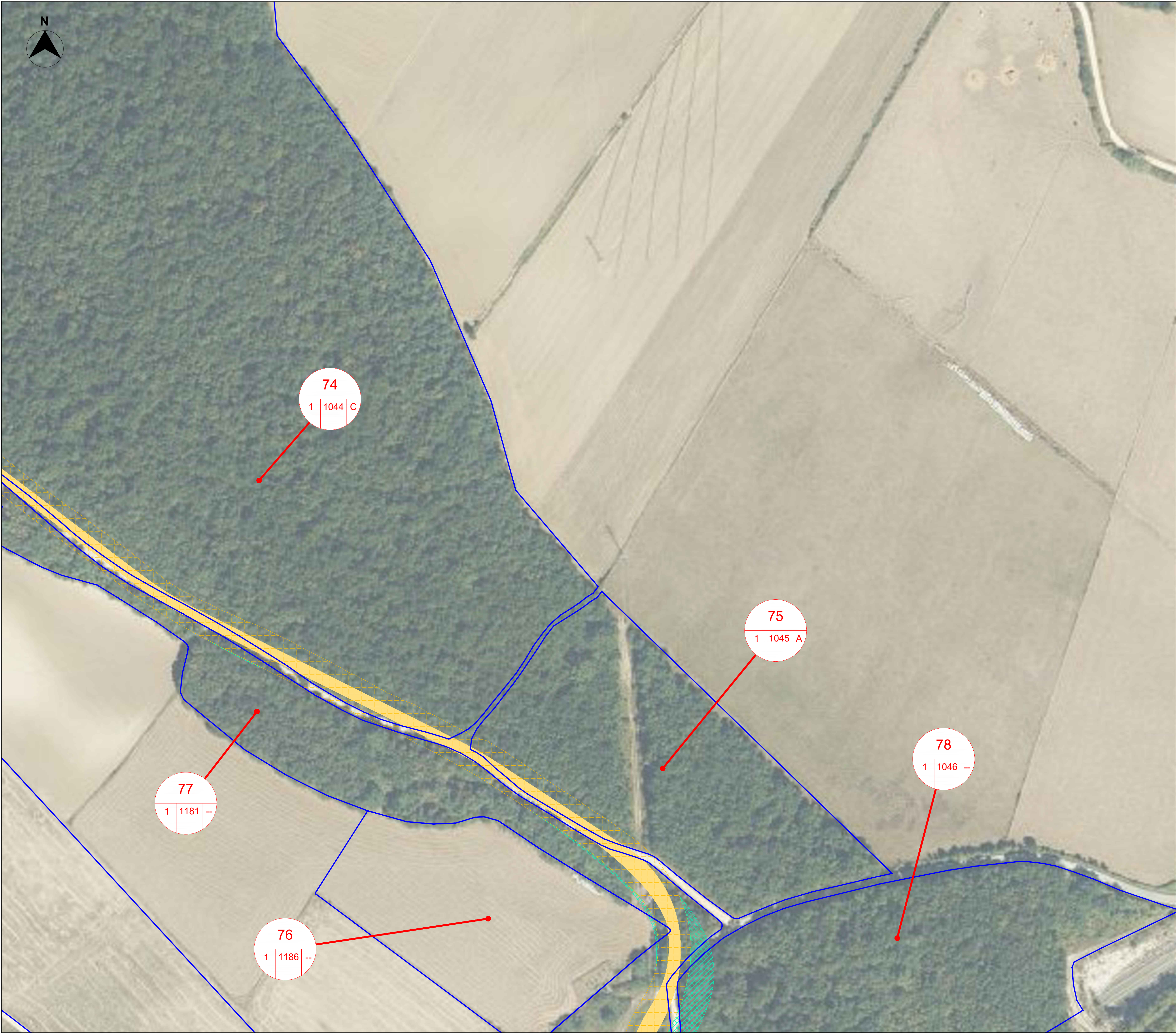
MINUTAS
Escala 1:40.000

LEYENDA:

	Ocupación Permanente Centro de Seccionamiento
	Ocupación Permanente Cimentación
	Ocupación Permanente Plataforma
	Ocupación Permanente Viales
	Ocupación Permanente Torre de Medición
	Ocupación Permanente Zanjas de MT
	Ocupación Temporal Plataforma
	Ocupación Permanente Vuelo
	Ocupación Temporal Zanjas de MT
	Ocupación Temporal Torre de Medición
	Ocupación Temporal Vuelo de las Palas Libre de Obstáculos
	Ocupación Temporal Plataforma Acopios
	Poligonal Parque Eólico "Clúster Vitoria 30 kV"
	Parcelas Catastrales
	Centro de Seccionamiento



00	27/06/2024	Primera emisión	ATA	MVV	MMP	AMH
Versión	Fecha	Descripción	Emitido	Dibujado	Revisado	Aprobado
Cliente: Savanna Power Solar 14			Ingeniería: 			
Proyecto: Clúster Vitoria 30kV			Título & Subtítulo: Planta General			
Este plano es propiedad de Astrom Technical Advisors, S.L. No se puede reproducir, copiar, prestar, ceder o usar bajo ninguna circunstancia sin el previo consentimiento escrito del Propietario.				Escala: 1:1.000		
				A1	Plano nº: 1	
					Hojas: 19 Hoja nº: 13	
				Número de proyecto: 13476		



MINUTAS
Escala 1:40.000


LEYENDA:

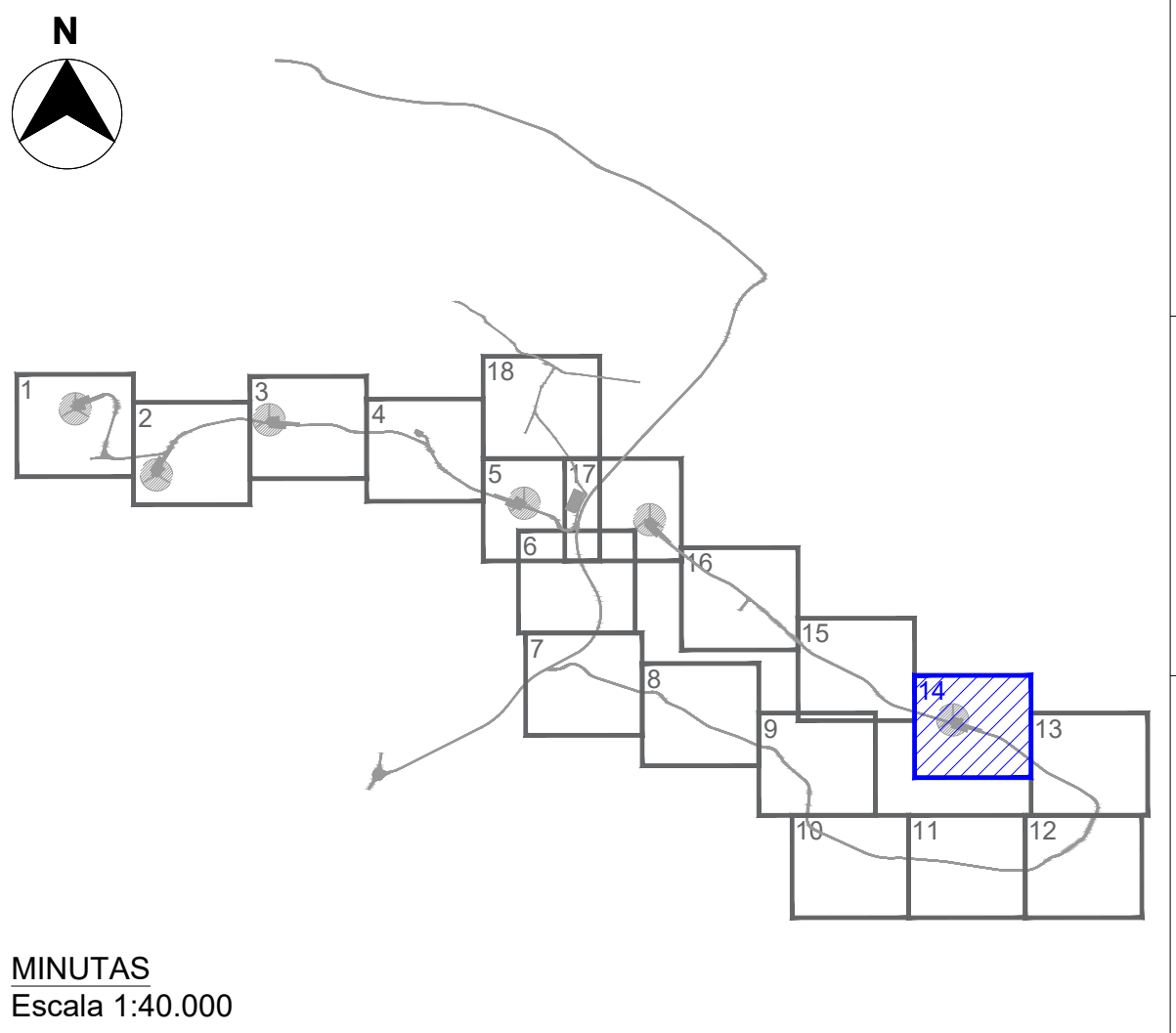
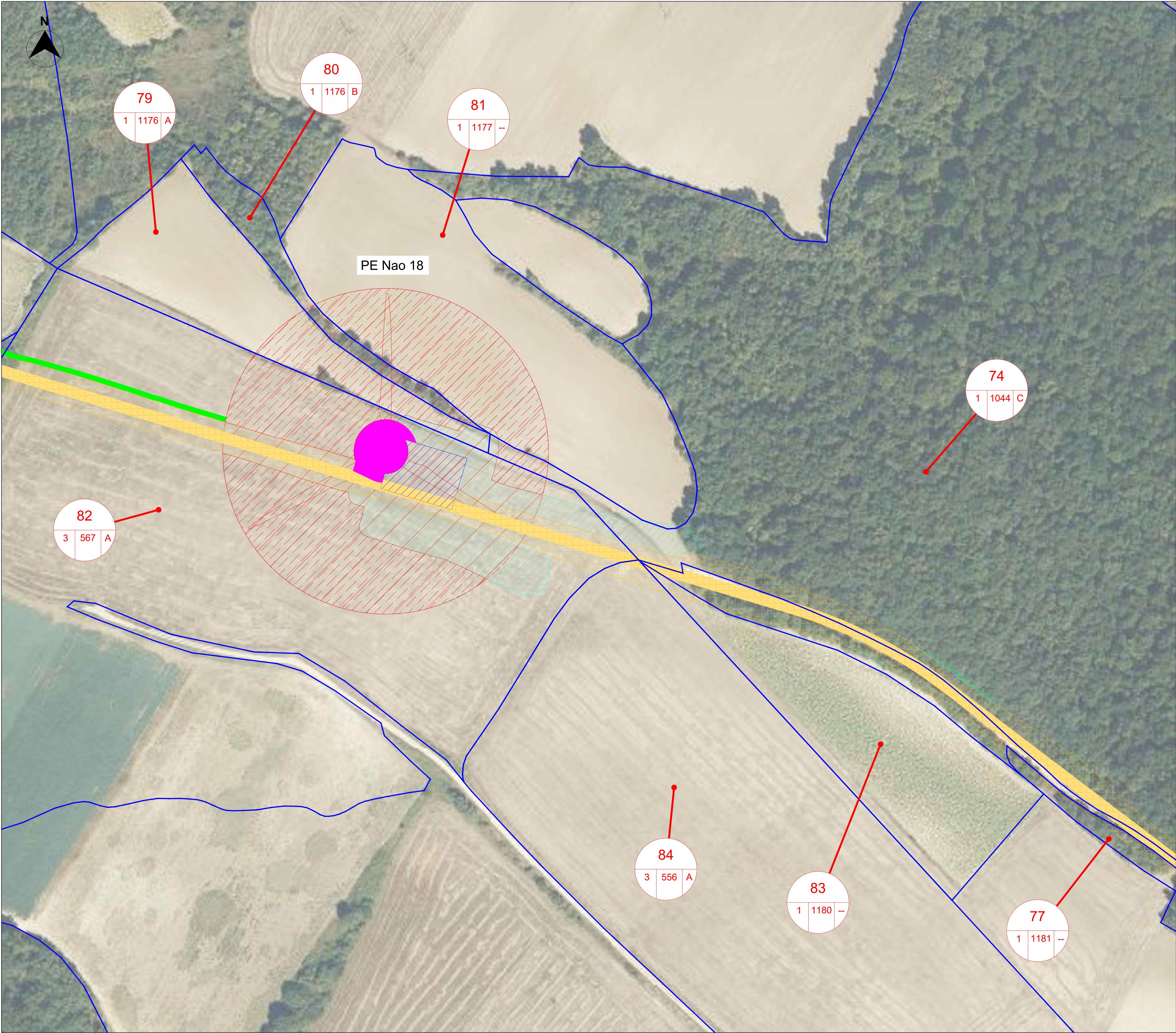
	Ocupación Permanente Centro de Seccionamiento
	Ocupación Permanente Cimentación
	Ocupación Permanente Plataforma
	Ocupación Permanente Viales
	Ocupación Permanente Torre de Medición
	Ocupación Permanente Zanjas de MT
	Ocupación Temporal Plataforma
	Ocupación Permanente Vuelo
	Ocupación Temporal Zanjas de MT
	Ocupación Temporal Torre de Medición
	Ocupación Temporal Vuelo de las Palas Libre de Obstáculos
	Ocupación Temporal Plataforma Acopios
	Poligonal Parque Eólico "Clúster Vitoria 30 kV"
	Parcelas Catastrales
	Centro de Seccionamiento

nºorden

Polígono Parcela Subparcela




00	27/06/2024	Primera emisión	ATA	MVV	MMP	AMH
Versión	Fecha	Descripción	Emitido	Dibujado	Revisado	Aprobado
Cliente: Savanna Power Solar 14			Ingeniería: 			
Proyecto: Clúster Vitoria 30kV			Título & Subtítulo: Planta General			
Este plano es propiedad de Astrom Technical Advisors, S.L. No se puede reproducir, copiar, prestar, ceder o usar bajo ninguna circunstancia sin el previo consentimiento escrito del Propietario.				Escala: 1:1.000		
				Plano nº: 1		
				Hojas: 19 Hoja nº: 14		
				A1 Número de proyecto: 13476		

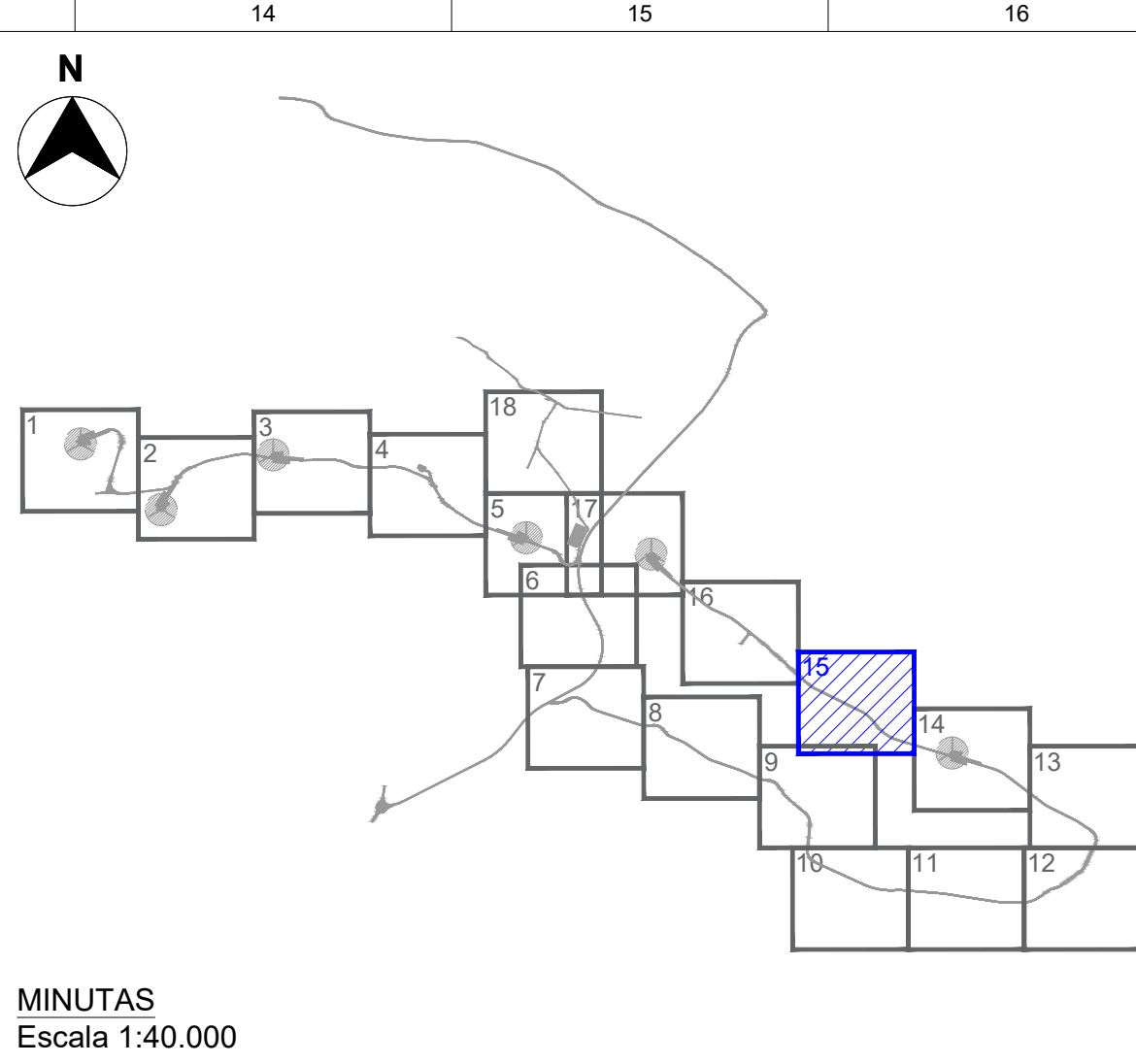
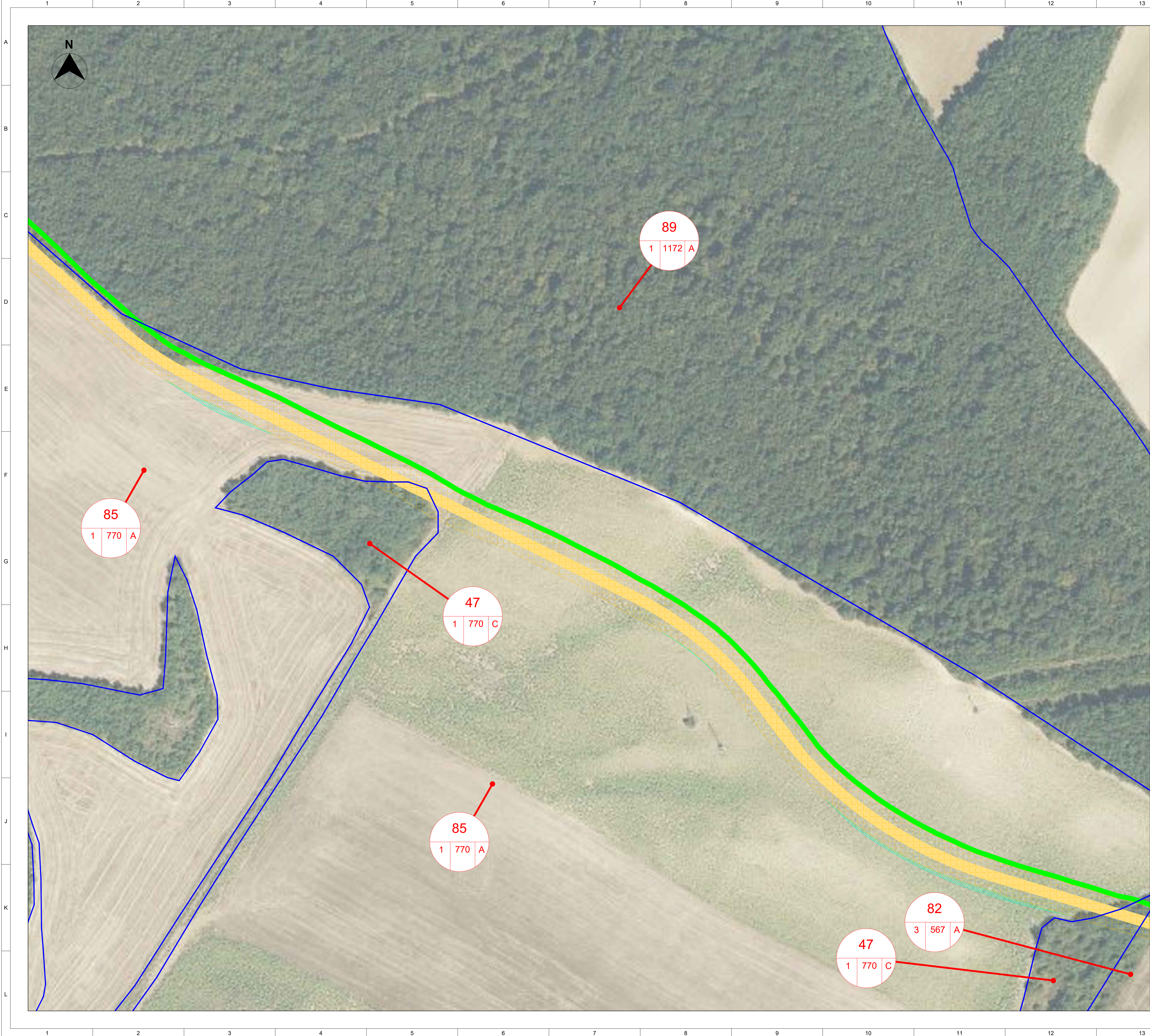


LEYENDA:

	Ocupación Permanente Centro de Seccionamiento
	Ocupación Permanente Cimentación
	Ocupación Permanente Plataforma
	Ocupación Permanente Viales
	Ocupación Permanente Torre de Medición
	Ocupación Permanente Zanjas de MT
	Ocupación Temporal Plataforma
	Ocupación Permanente Vuelo
	Ocupación Temporal Zanjas de MT
	Ocupación Temporal Torre de Medición
	Ocupación Temporal Vuelo de las Palas Libre de Obstáculos
	Ocupación Temporal Plataforma Acopios
	Poligonal Parque Eólico "Clúster Vitoria 30 kV"
	Parcelas Catastrales
	Centro de Seccionamiento



00	27/06/2024	Primera emisión	ATA	MVV	MMP	AMH
Versión	Fecha	Descripción	Emitido	Dibujado	Revisado	Aprobado
Cliente: Savanna Power Solar 14			Ingeniería: 			
Proyecto: Clúster Vitoria 30kV			Título & Subtítulo:	Planta General		
Este plano es propiedad de Astrom Technical Advisors, S.L. No se puede reproducir, copiar, prestar, ceder o usar bajo ninguna circunstancia sin el previo consentimiento escrito del Propietario.				Escala: 1:1.000		
			Plano nº: 1			
			Hojas: 19 Hoja nº: 15			
			Tamaño: A1		Número de proyecto: 13476	




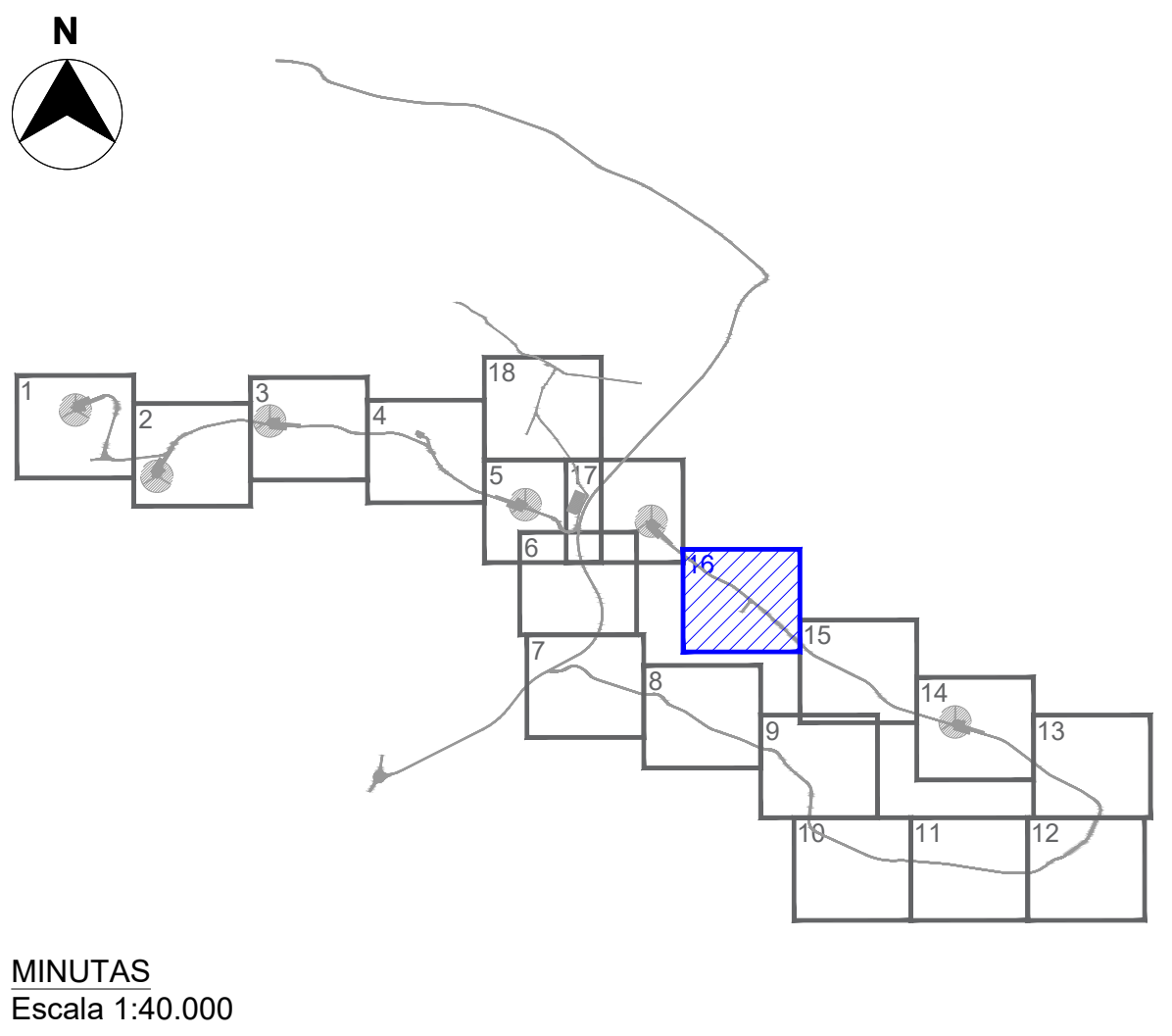
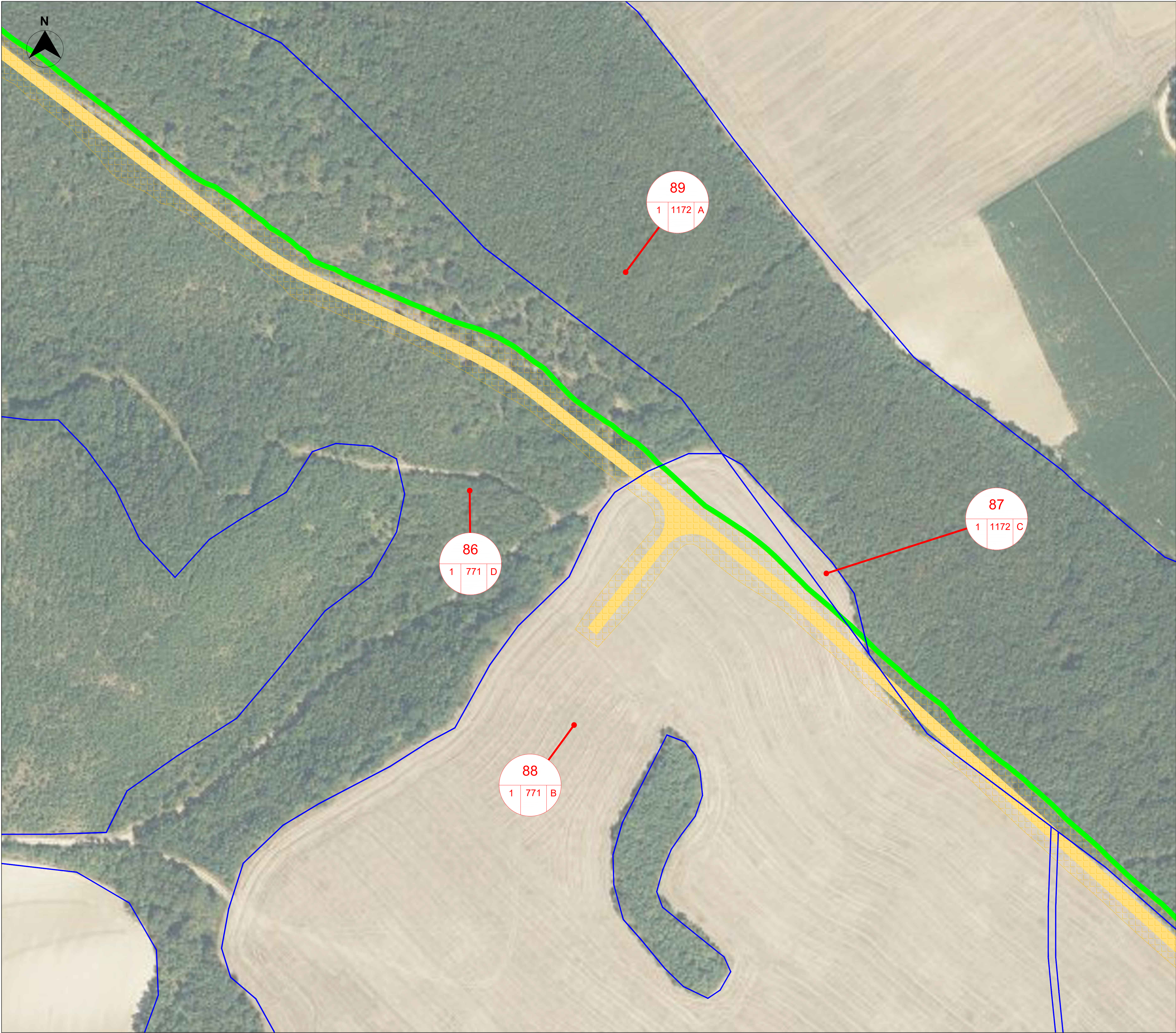
LEYENDA:

- Ocupación Permanente Centro de Seccionamiento
 - Ocupación Permanente Cimentación
 - Ocupación Permanente Plataforma
 - Ocupación Permanente Viales
 - Ocupación Permanente Torre de Medición
 - Ocupación Permanente Zanjas de MT
 - Ocupación Temporal Plataforma
 - Ocupación Permanente Vuelo
 - Ocupación Temporal Zanjas de MT
 - Ocupación Temporal Torre de Medición
 - Ocupación Temporal Vuelo de las Palas Libre de Obstáculos
 - Ocupación Temporal Plataforma Acopios
 - Poligonal Parque Eólico "Clúster Vitoria 30 kV"
 - Parcelas Catastrales
 - Centro de Seccionamiento
- nºorden
Polígono Parcela Subparcela

LOCALIZACIÓN:



00	27/06/2024	Primera emisión	ATA	MVV	MMP	AMH
Versión	Fecha	Descripción	Emitido	Dibujado	Revisado	Aprobado
Cliente: Savanna Power Solar 14			Ingeniería: 			
Proyecto: Clúster Vitoria 30kV			Título & Subtítulo:	Planta General		
Este plano es propiedad de Astrom Technical Advisors, S.L. No se puede reproducir, copiar, prestar, ceder o usar bajo ninguna circunstancia sin el previo consentimiento escrito del Propietario.				Escala: 1:1.000		
				Plano nº: 1		
				Hojas: 19 Hoja nº: 16		
				Tamaño: A1		
				Número de proyecto: 13476		




LEYENDA:

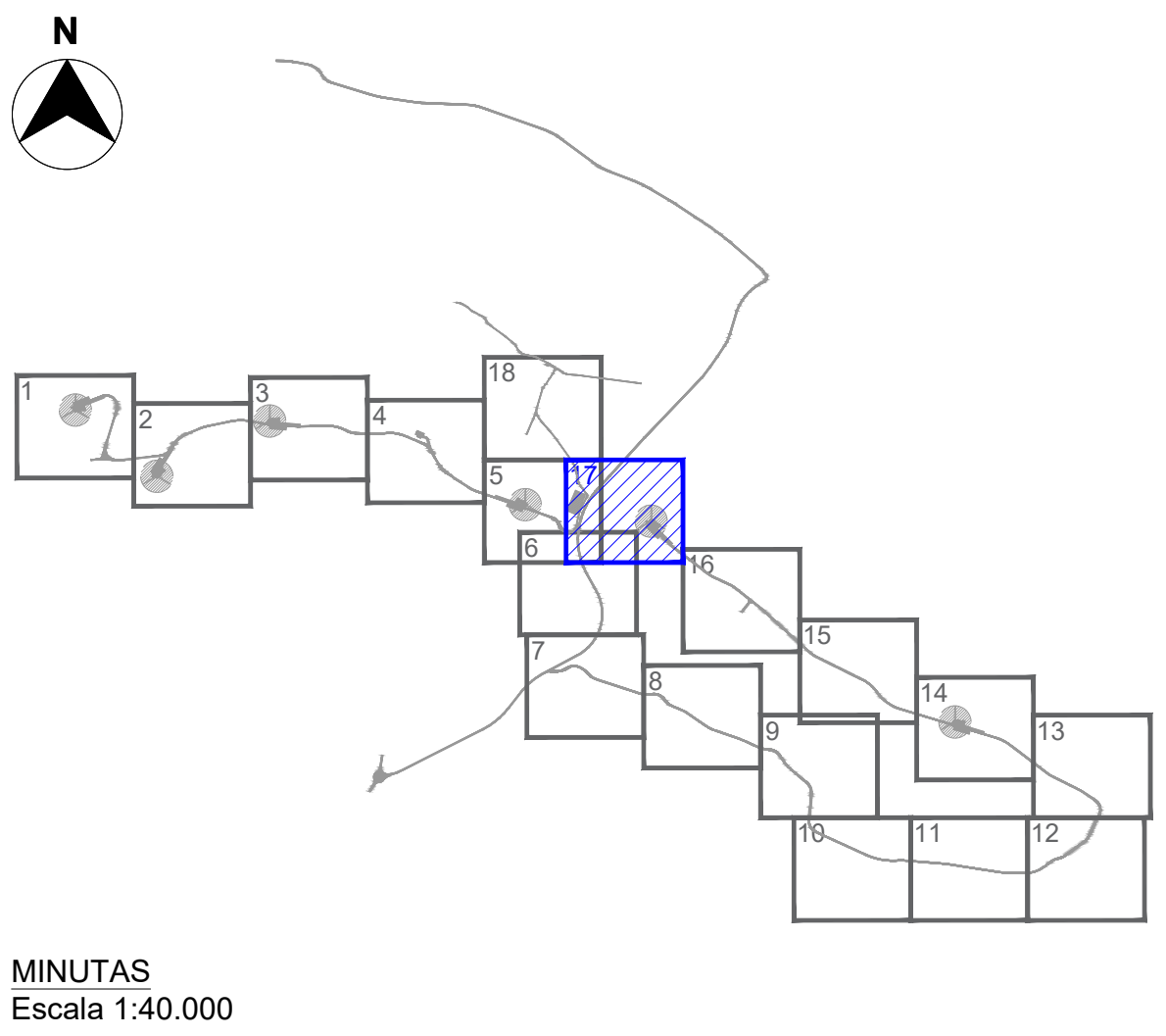
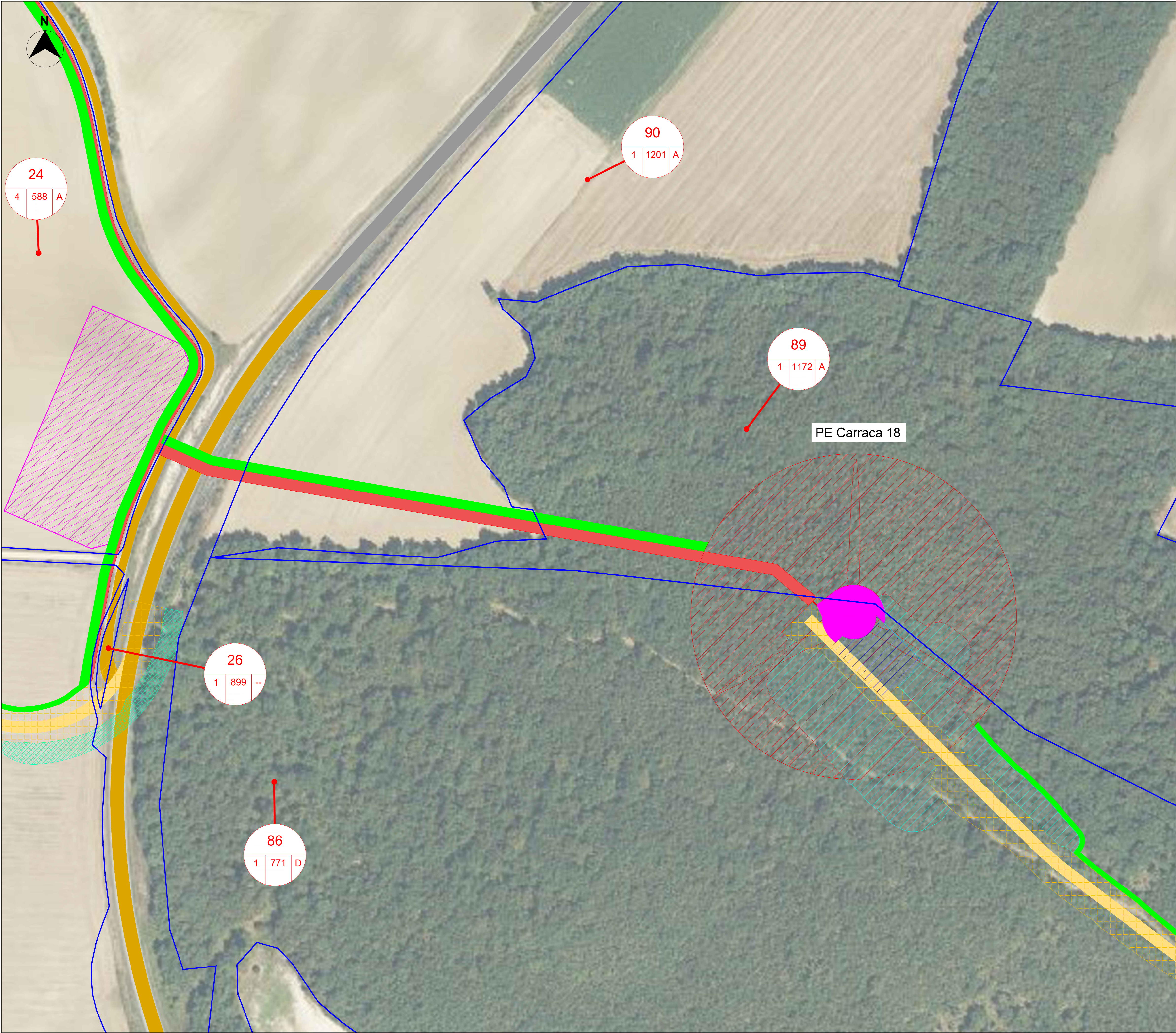
	Ocupación Permanente Centro de Seccionamiento
	Ocupación Permanente Cimentación
	Ocupación Permanente Plataforma
	Ocupación Permanente Viales
	Ocupación Permanente Torre de Medición
	Ocupación Permanente Zanjas de MT
	Ocupación Temporal Plataforma
	Ocupación Permanente Vuelo
	Ocupación Temporal Zanjas de MT
	Ocupación Temporal Torre de Medición
	Ocupación Temporal Vuelo de las Palas Libre de Obstáculos
	Ocupación Temporal Plataforma Acopios
	Poligonal Parque Eólico "Clúster Vitoria 30 kV"
	Parcelas Catastrales
	Centro de Seccionamiento

nºorden

Polígono Parcela Subparcela



00	27/06/2024	Primera emisión	ATA	MVV	MMP	AMH
Versión	Fecha	Descripción	Emitido	Dibujado	Revisado	Aprobado
Cliente: Savanna Power Solar 14			Ingeniería: 			
Proyecto: Clúster Vitoria 30kV			Título & Subtítulo: Planta General			
Este plano es propiedad de Astrom Technical Advisors, S.L. No se puede reproducir, copiar, prestar, ceder o usar bajo ninguna circunstancia sin el previo consentimiento escrito del Propietario.				Escala: 1:1.000		
				Plano nº: 1		
				Hojas: 19 Hoja nº: 17		
				Número de proyecto: 13476		




LEYENDA:

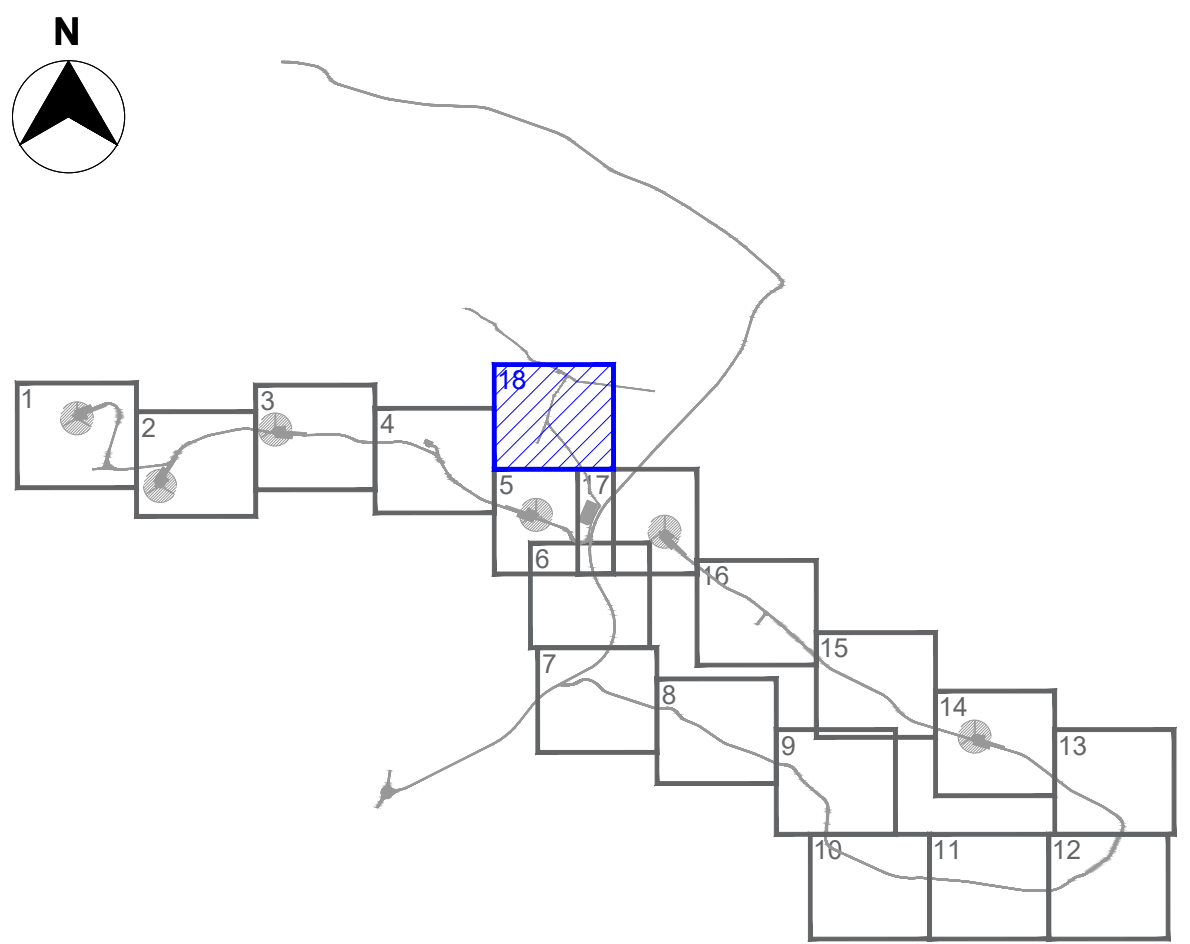
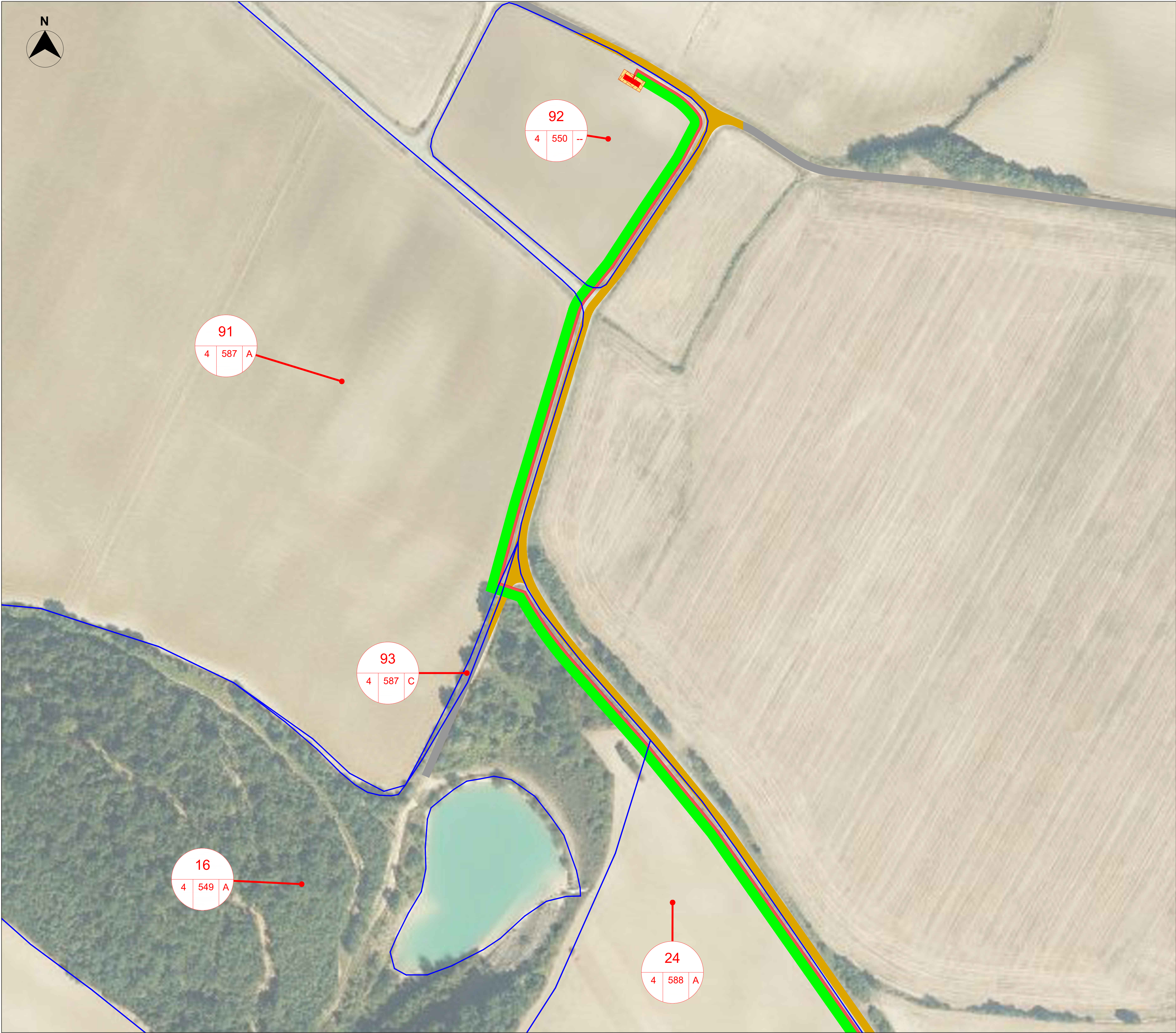
- Ocupación Permanente Centro de Seccionamiento
- Ocupación Permanente Cimentación
- Ocupación Permanente Plataforma
- Ocupación Permanente Viales
- Ocupación Permanente Torre de Medición
- Ocupación Permanente Zanjas de MT
- Ocupación Temporal Plataforma
- Ocupación Permanente Vuelo
- Ocupación Temporal Zanjas de MT
- Ocupación Temporal Torre de Medición
- Ocupación Temporal Vuelo de las Palas Libre de Obstáculos
- Ocupación Temporal Plataforma Acopios
- Poligonal Parque Eólico "Clúster Vitoria 30 kV"
- Parcelas Catastrales
- Centro de Seccionamiento

nºorden

Polígono Parcela Subparcela



00	27/06/2024	Primera emisión	ATA	MVV	MMP	AMH
Versión	Fecha	Descripción	Emitido	Dibujado	Revisado	Aprobado
Cliente: Savanna Power Solar 14			Ingeniería: 			
Proyecto: Clúster Vitoria 30kV			Título & Subtítulo: Planta General			
Este plano es propiedad de Astrom Technical Advisors, S.L. No se puede reproducir, copiar, prestar, ceder o usar bajo ninguna circunstancia sin el previo consentimiento escrito del Propietario.				Escala: 1:1.000		
			A1	Plano nº: 1		
				Hojas: 19 Hoja nº: 18		
				Número de proyecto: 13476		




MINUTAS
Escala 1:40.000

LEYENDA:

	Ocupación Permanente Centro de Seccionamiento
	Ocupación Permanente Cimentación
	Ocupación Permanente Plataforma
	Ocupación Permanente Viales
	Ocupación Permanente Torre de Medición
	Ocupación Permanente Zanjas de MT
	Ocupación Temporal Plataforma
	Ocupación Permanente Vuelo
	Ocupación Temporal Zanjas de MT
	Ocupación Temporal Torre de Medición
	Ocupación Temporal Vuelo de las Palas Libre de Obstáculos
	Ocupación Temporal Plataforma Acopios
	Poligonal Parque Eólico "Clúster Vitoria 30 kV"
	Parcelas Catastrales
	Centro de Seccionamiento



00	27/06/2024	Primera emisión	ATA	MVV	MMP	AMH
Versión	Fecha	Descripción	Emitido	Dibujado	Revisado	Aprobado
Cliente: Savanna Power Solar 14			Ingeniería: 			
Proyecto: Clúster Vitoria 30kV			Título & Subtítulo: Planta General			
Este plano es propiedad de Astrom Technical Advisors, S.L. No se puede reproducir, copiar, prestar, ceder o usar bajo ninguna circunstancia sin el previo consentimiento escrito del Propietario.			Escala:	Plano nº: 1		
			1:1.000			
			Tamaño:	Hojas: 19	Hoja nº: 19	
			A1	Número de proyecto: 13476		