ANEJO 19. INVENTARIO DE EDIFICIOS

ÍNDICE

1. INTRODUCCIÓN 3

2. TABLA RESUMEN 5

3. PLANOS 25

1. INTRODUCCIÓN

Con objeto de conocer la realidad inicial de los edificios situados sobre, o en el entorno próximo, de la traza ferroviaria y de sus elementos complementarios, se ha realizado el inventario de los mismos a partir de la base de datos del catastro; inventario que figura en las tablas del apartado 2 y cuyas referencias se señalan en los planos del apartado 3.

2. TABLA RESUMEN

Nº	PK REFERENCIA	DIRECCIÓN	REFERENCIA CATASTRAL	Nº SOTANOS	Nº PLANTAS	COTA CALLE	COTA VÍA	DISTANCIA EJE
1	0+060	C/Doctor Madinabeitia, 7	8195068	-2	B + 3	70.97	14,61	-11.35
2	0+190	Camino de los Pinos, 19	8195138	--	B	77.18	11,95	0
3	0+215	Camino de los Pinos, 9-11-13-15-17	8195127	--	B	74.48	11,14	0
4	0+245	Camino de los Pinos, 5-7	8195172	-2	B + 3	75.65	10,16	21.15
5	0+255	Camino de los Pinos, 12-14	8195129	-1	B + 3	74.56	9,84	-10.55
6	0+265	Camino de los Pinos, 10	8195120	--	B	74.90	9,51	0
7	0+295	Camino de los Pinos, 2-4-6-8	8195131	--	B	76.70	8,54	20.60
8	0+305	Grupo Gurutze aldea 11-12	8195160	--	B + 4	84.45	8,21	0
9	0+360	Grupo Gurutze aldea 9-10	8195136	--	B + 4	67.04	6,42	6.00
10	0+410	Grupo Gurutze aldea 7-8	8195135	--	B + 4	66.81	4,80	11.20
11	0+370	Grupo Gurutze aldea 6	8195157	--	B + 5	59.74	6,10	-11.70
12	0+385	Grupo Gurutze aldea 5W	8195128	--	B	59.76	5,61	-10.15
13	0+400	Grupo Gurutze aldea 5	8195167	--	B + 4	59.78	5,12	-7.70
14	0+410	Grupo Gurutze aldea 4W	8195292	--	B	60.47	4,80	-11,58
15	0+425	Grupo Gurutze aldea 4	8195156	--	B + 4	60.60	4,31	-2,70
16	0+440	Grupo Gurutze aldea 3W	8195024	--	B	61.04	3,82	0
17	0+450	Grupo Gurutze aldea 3	8195130	--	B + 4	61.20	3,50	0
18	0+455	Grupo Gurutze aldea 1-2	8195182	--	B + 4	61.00	3,34	20,65
19	0+530	C/Manuel Vázquez Montalban 5-7-9	8195273	-1	B +1	69.15	0,90	32,10
20	0+580	C/Manuel Vázquez Montalban 11-13-15-17-19	8195268	-1	B + 1	68.94	-2,72	40,56
21	0+640	C/Manuel Vázquez Montalban 21-23-25-27-29	8095176	-1	B + 1	70,26	-2,67	48.54

Nº	PK REFERENCIA	DIRECCIÓN	REFERENCIA CATASTRAL	Nº SOTANOS	Nº PLANTAS	COTA CALLE	COTA VÍA	DISTANCIA EJE
22	0+680	C/Manuel Vázquez Montalban 31-33-35-37	8095172	-1	B + 1	69.10	-3,97	43.00
23	0+740	C/Manuel Vázquez Montalban 39-41-43-45-47	8095174	-1	B + 1	68.80	- 5,92	0
24	0+760	C/Manuel Vázquez Montalban 49-51-53-55-57	8095179	-1	B + 1	69.30	- 6,57	-6.60
25	0+780	C/Manuel Vázquez Montalban 22-24	8095182	-1	B + 3	68.66	- 7,22	18.70
26	0+800	C/Manuel Vázquez Montalban 26-28	8095175	-1	B + 3	70.57	- 7-87	0
27	0+855	C/Aizkorri 71-73	8095131	--	B + 3	57.40	- 9,66	0
28	0+890	C/Aizkorri 75	8095117	--	B + 4	50.10	- 10.80	0
29	Rampa C/ Zarautz	C/Aizkorri 81-83	8095122	--	B + 6	41.64	- 0,53	0
30	Rampa C/ Zarautz	C/Aizkorri 84-86	8095119	-1	B + 6	33.68	+5,47	12.67
31	0+895	C/Aizkorri 77-79	8095060	--	B + 6	39,24	- 10,96	-26.55
32	0+950	C/Aizkorri 96	8095116	--	B + 2	14,00	- 12,75	-40.03
33	0+985	C/Zarautz, 41	8095115	--	B + 3	4,70	- 13,89	-27.45
34	1+000	C/Zarautz, 39	8095114	--	B + 3	4,80	- 14,37	-19.60
35	1+020	C/Zarautz, 37	8095113	--	B + 3	4,85	- 15,02	-21.20
36	1+045	C/Zarautz,35	8095112	--	B + 3	5,80	- 10,00	0
37	1+070	C/Zarautz, 33	8095111	--	B + 3	5,30	- 10,00	0
38	1+090	C/Zarautz, 31	8095110	--	B + 4	5,75	- 16,00	-33.20
39	1+100	C/Zarautz, 29	8095101	--	B + 4	5,90	- 16,00	-36.02
40	1+110	C/Zarautz, 27	8095099	--	B + 4	6,10	- 16,00	-38.42
41	1+135	C/Zarautz, 25	8096160	--	B + 3	6,46	- 16,00	-45.02
42	1+150	C/Zarautz, 23	8096161	--	B + 2	6,88	- 16,00	-48.39
43	1+165	C/Zarautz, 21	8096162	--	B + 2	7,27	- 16,00	-49.65

Nº	PK REFERENCIA	DIRECCIÓN	REFERENCIA CATASTRAL	Nº SOTANOS	Nº PLANTAS	COTA CALLE	COTA VÍA	DISTANCIA EJE
44	1+180	C/Zarautz, 19	8096139	--	B + 2	7.65	-16,02	-52,43
45	1+200	C/Zarautz, 17	8096156	--	B + 3	7.97	-10,00	-54,60
46	1+215	C/Zarautz, 15	8096154	--	B + 3	8.30	-5	-61,50
47	1+230	C/Zarautz, 13	8096131	--	B + 3	8.52	0	-71,32
48	1+250	Bentaberri plaza, 5	8096075	--	B + 3	8.78	+5	-86,50
49	1+010	C/Aizkorri 52-54	8095107	--	B + 4	43.90	-14,70	+43,60
50	1+045	C/Aizkorri 48-50	8095108	-1	B + 4	44.60	-15,65	+35,36
51	1+100	C/Aizkorri 44-46	8095109	--	B + 4	43.84	-16,00	+5,40
52	1+155	Paseo de Heriz, 78	8096019	--	B + 3	46.26	-16,00	+25,55
53	1+155	C/Aizkorri 38-40-42	8096015	--	B + 4	30.66	-16,00	0
54	1+205	C/Aizkorri 34-36	8096001	--	B + 4	32.70	-9	+10.50
55	1+170	Paseo de Heriz, 76	8096018	--	B + 1	46.95	-16,00	+22.13
56	1+175	Paseo de Heriz, 74	8096017	-1	B + 1	47.00	- 16,00	+25.02
57	1+180	Paseo de Heriz, 72	8096010	--	B + 1	47.24	- 16,02	+33.74
58	1+185	Paseo de Heriz, 70	8096020	-1	B + 1	47.26	- 16,05	+38.76
59	1+190	Paseo de Heriz, 68	8096002	--	B + 1	47,07	- 16,10	+41.43
60	1+195	Paseo de Heriz, 66	8096003	-1	B + 1	46.94	- 16,15	+43.36
61	1+200	Paseo de Heriz, 64	8096004	--	B + 1	47.29	- 16,22	+46.56
62	1+205	Paseo de Heriz, 62	8096005	--	B + 1	46.71	- 16,30	+48.48
63	1+215	Paseo de Heriz, 60	8096006	--	B + 1	46.99	- 16,50	+46.88
64	1+200	C/Aizkorri, 35	8096014	--	B + 3	39.98	- 16,22	+7.47
65	1+215	C/Aizkorri, 33	8096024	--	B + 2	42.90	- 16,50	+12.80

Nº	PK REFERENCIA	DIRECCIÓN	REFERENCIA CATASTRAL	Nº SOTANOS	Nº PLANTAS	COTA CALLE	COTA VÍA	DISTANCIA EJE
66	1+250	C/José Mª Arizmendiarrieta, 1	8096012	-1	B + 4	39.17	- 17,56	24.00
67	1+260	C/Sasustene 901	8096214	--	B + 4	25.78	0	0
68	1+265	C/Aizkorri, 26	8096217	--	B + 4	32.26	- 18,09	-7
69	1+305	C/Aizkorri, 20-22-24	8096216	--	B + 4	25.38	- 19,49	-19.40
70	1+350	C/Munibe, 5	8096218	-1	B + 7	23.45	- 21,06	0
71	1+380	Paseo de Heriz, 18-20	8196054	-2	B + 2	22.30	- 22,11	0
72	1+400	Paseo de Heriz, 16	8096213	--	B + 6	18.73	- 22,81	-4.20
73	1+410	Paseo de Heriz, 14	8196050	--	B + 6	15.70	- 23,15	-21.29
74	1+420	Paseo de Heriz, 12	8196049	--	B + 6	13.82	- 23,46	-38.14
75	1+450	C/ Escolta Real, 12	8196081	--	B + 5	23.68	- 24,13	0
76	1+430	Paseo de Heriz, 15	8196229	--	B + 4	18.29	- 23,72	6.53
77	1+460	C/ Escolta Real, 18	8196092	--	B + 4	5.10	- 24,28	7.20
78	1+450	C/ Escolta Real, 20	8196083	--	B + 4	5.95	- 24,13	16.36
79	1+470	C/ Escolta Real, 22	8196075	--	B + 4	6.39	- 24,38	30.53
80	1+510	Grupo Ntra. Sra. De Aranzazu 9-10-11-12-13-14-15-16-17-18	8196040	-1	B + 1	4.74	- 24,40	-23.60
81	1+500	Grupo Ntra. Sra. De Aranzazu 1-2-3-4-5-6-7-8	8196079	-1	B + 1	4.65	- 24,45	0
82	1+510	C/ Escolta Real, 43	8196080	-3		7.21	- 24,40	7.60
83	1+545	Pº de los Mikeletes 4-6-8-10-12-14-16-18-20	8196249	-1	B + 9	7.03	- 23,94	0
84	1+585	C/Palacio, 2	8196250	-1	B + 3	9.34	- 23,34	6.83
85	1+590	C/Palacio, 4	8196261	-1	B + 2	12.00	- 23,27	29.52
86	1+570	Pº de los Mikeletes 7	8196251	--	B + 3	7.28	- 23,57	37.90

Nº	PK REFERENCIA	DIRECCIÓN	REFERENCIA CATASTRAL	Nº SOTANOS	Nº PLANTAS	COTA CALLE	COTA VÍA	DISTANCIA EJE
87	1+635	C/Paseo de Pío Baroja, 2	8196209	-1	B + 9	7.30	-22,59	20.19
88	1+615	C/Palacio, 1	8196212	--	B + 1	18.40	-22,89	43.60
89	1+640	C/Palacio, 7	8196221	-1	B + 1	20.01	- 22,52	49.09
90	1+790	C/Paseo de Pío Baroja, 4	8196111	-1	B + 9	19.05	- 20,27	26.22
91	1+845	C/Paseo de Pío Baroja, 5	8196100	-1	B + 5	19.11	- 19,44	0
92	1+900	Paseo de Sanserreka 1-3	8196058	--	B + 4	52.00	- 18,77	0
93	1+900	C/Paseo de Pío Baroja, 7-9-11-13	8196099	-1	B + 5	25.11	0	0
94	1+935	Paseo del Duque de Baena,18	8196063	--	B + 4	58.74	- 19,09	-36.98
95	1+960	Paseo del Duque de Baena, 20	8196130	-1	B + 3	63.37	- 17,72	-32.,80
96	1+980	Paseo del Duque de Baena, 22	8196139	-1	B + 2	64.74	- 17,42	-25.02
97	2+000	Paseo del Duque de Baena, 24	8196148	-1	B + 2	68.89	- 17,12	-11.29
98	2+015	Paseo del Duque de Baena, 26	8196131	-1	B + 2	70.00	- 16,89	-3.00
99	2+030	Paseo del Duque de Baena, 28	8196119	-1	B + 2	72.02	- 16,67	0
100	2+060	Paseo del Duque de Baena, 30	8196190	-1	B + 2	72.30	- 16,24	1.70
101	2+060	Paseo del Duque de Baena, 19C – 19D	8196244	--	B + 3	59.78	- 16,24	-38.89
102	2+080	Paseo del Duque de Baena, 21	8196134	-1	B + 1	68.59	- 16,02	-7.18
103	2+030	C/Izaburu 39-41-43-45-47-49	8196262	-3	B + 4	70.28	-10	0
104	2+070	C/Izaburu 39-41-43-45-47-49	8196262	-3	B + 4	72.97	-12,73	27
105	2+110	Paseo del Duque de Baena, 32	8196169	-1	B + 2	76.96	-13,72	0
106	2+160	Paseo del Duque de Baena, 35	8196161	--	B + 1	68.00	-15,77	53.91
107	2+150	Paseo del Duque de Baena, 25	8196158	-1	B + 2	62.22	-15,75	6.35
108	2+180	Paseo del Duque de Baena, 27-27A-29-31-31A	8196117	-1	B + 2	62.64	-15,86	21.14

Nº	PK REFERENCIA	DIRECCIÓN	REFERENCIA CATASTRAL	Nº SOTANOS	Nº PLANTAS	COTA CALLE	COTA VÍA	DISTANCIA EJE
109	2+205	Paseo de la Fe, 20-22-24-26-28-30	8196129	-2	B + 3	40.18	- 16,06	0
110	2+245	Paseo de la Fe, 12-14-16	8196181	-1	B + 2	31.34	- 16,58	0
111	2+270	Paseo de la Fe, 10	8196180	-1	B + 3	29.50	- 17,03	26.96
112	2+235	Paseo de Mirconcha 25-26	8196160	-3	B + 4	13.50	- 16,43	-46.66
113	2+265	Paseo de Mirconcha 23-24	8196149	--	B + 3	13.17	-16,94	-38.0
114	2+280	Paseo de la Fe, 5-7-9	8196182	--	B + 2	23.64	-17,24	0
115	2+290	Paseo de la Fe, 11	8196183	--	B + 4	25.84	-17,46	13.91
116	2+290	Paseo de la Fe, 13	8196184	-1	B + 2	26.64	-17,46	22.03
117	2+295	Paseo de la Fe, 15	8196185	-1	B + 2	27.20	-17,58	38.67
118	2+320	Paseo de Miraconcha, 20	8196151	-2	B + 4	12.29	-18,22	-38.09
119	2+330	Paseo de Miraconcha, 18	8196269	-2	B + 4	11.86	-18,51	-32.81
120	2+340	Paseo de Miraconcha, 17	8196155	-1	B + 4	11.62	- 18,80	-32.55
121	2+360	Paseo de Miraconcha, 16	8196152	-1	B + 4	11.20	- 19,40	-30.32
122	2+310	Paseo de Miraconcha, 21	8196176	--	B + 4	32.90	- 17,95	0
123	2+320	Paseo de la Fe, 39	8196156	-1	B + 1	37.30	- 18,22	0
124	2+340	Paseo de Miraconcha, 41	8196167	-1	B + 2	42.03	- 18,80	4,90
125	2+310	Paseo de Miraconcha, 37	8196086	-1	B + 2	41.33	- 17,95	16.20
126	2+320	Paseo de Miraconcha, 35	8196085	--	B + 3	41.50	- 18,22	29.85
127	2+325	Paseo de Miraconcha, 33	8196087	--	B + 2	41.69	- 18,36	35.73
128	2+340	Paseo de Miraconcha, 43	8196157	-1	B + 1	44.66	- 18,80	25.18
129	2+365	Paseo de Miraconcha, 61	8196006	-1	B + 2	50.88	- 19,55	41.77
130	2+415	Paseo de Miraconcha, 13	8196002	--	B + 4	15.45	- 21.05	-2.14

Nº	PK REFERENCIA	DIRECCIÓN	REFERENCIA CATASTRAL	Nº SOTANOS	Nº PLANTAS	COTA CALLE	COTA VÍA	DISTANCIA EJE
131	2+400	Cuesta de Aldapeta, 54-56-58-60	8196001	-2	B + 1	52.83	-20,60	37.64
132	2+455	Cuesta de Aldapeta, 50	8296400	-3	B + 4	17.03	- 22,25	0
		Paseo de Miraconcha, 12						
133	2+480	Paseo de Miraconcha, 11	8296405	-2	B + 4	23.10	- 23,00	30.42
134	2+500	Paseo de Miraconcha, 10	8296401	-1	B + 9	8.98	- 23,60	0
135	2+520	Paseo de Miraconcha, 9	8296402	-2	B + 7	8.84	- 24,20	10.72
136	2+540	Paseo de Miraconcha, 7	8296403	-2	B + 7	8.85	- 25,80	19.66
137	2+555	Paseo de Miraconcha, 6	8296404	-2	B + 8	8.89	- 25,25	29.46
138	2+560	Paseo de Miraconcha, 5	8296409	-1	B + 7	8.95	- 25,40	37.89
139	2+570	Paseo de Miraconcha, 4	8296410	-3	B + 8	9.13	- 25,70	40.94
140	2+420	Paseo de la Concha, 18	8196003	M	0	7.6	- 21,20	-55.04
141	2+550	Paseo de la Concha, 8-10-12-14-16-47	8296611	-1	B	8.7	- 29,10	0
142	2+670	C/General Lersundi, 1	8296661	-3	--	8.49	- 28,70	15.56
143	2+640	Plaza Padre Vinuesa, 1	8296237	-4	B + 7	9.15	- 27,80	26,33
144	2+655	C/Zubieta, 56	8296318	--	B + 6	9.18	-28,25	27,82
145	2+655	C/Zubieta, 54	8296319	-1	B + 7	9.17	-28,55	29.15
146	2+675	C/Zubieta, 52	8296326	-1	B + 6	9.16	- 28,85	32.19
147	2+680	C/Zubieta, 50	8296321	--	B + 9	8.49	- 29,00	34.41
148	2+690	C/Zubieta, 48	8296322	-1	B + 8	8.35	- 29,30	37.16
149	2+710	Paseo de la Concha, 33 Acc	8296323	--	B + 7	8.37	- 29,90	40.73
		C/Zubieta, 46						
150	2+730	C/ Zubieta, 44	8296324	-1	B + 7	8.36	- 30,50	44.57

Nº	PK REFERENCIA	DIRECCIÓN	REFERENCIA CATASTRAL	Nº SOTANOS	Nº PLANTAS	COTA CALLE	COTA VÍA	DISTANCIA EJE
151	2+740	C/ Zubieta, 42	8296336	--	B + 7	8.36	-30,80	46.89
152	2+750	C/ Zubieta, 40	8296326	-1	B + 5	8.32	- 31,10	48.72
153	2+760	C/ Zubieta, 38	8296317	-1	B + 7	8.32	- 31,40	50.71
154	2+780	Paseo de la Concha, 23	8296651	SM	0	8.1	-32.00	36.54
155	2+820	Paseo de la Concha, 6	8296642	0	B	8.1	-33.20	27.83
156	2+900	Paseo de la Concha, 9-11 Calle Zubieta, 14-16-18-20-22	8296334	-2	B+9	8.3	-33.64	5.89
157	2+950	Calle Zubieta, 12	8296335	-1	B+8	8.3	-31.74	0
158	2+940	Conde de Plasencia, 1	8296655	SM	0	7.8	-32.14	0
159	2+970	Conde Zubieta, 10	8296307	SM	B+7	8.2	-30.94	0
160	2+970	Paseo de la Concha, 3 Calle Zubieta, 8	8296305	0	B+7	8.1	-30.94	-5,45
161	2+970	Paseo de la Concha, 1 Calle Easo, 2 Calle Zubieta, 2	8296325	-2	B+6	7.9	-30.94	-15,95
162	3+000	Paseo de Zaragoza, 1 Calle Zubieta, 1Acc	8296306	-1	B+7	8.5	-29.74	9.9
163	3+015	Calle Zubieta, 1E	8296297	-1	B+6	8.4	-29.14	-4.1
164	3+035	Calle Zubieta, 1 Calle Easo, 4Acc	8296308	-1	B+8	8.3	-28.34	-17.0
165	3+040	Calle Easo, 6	8296309	-1	B+4	8.3	-28.16	-7.5

Nº	PK REFERENCIA	DIRECCIÓN	REFERENCIA CATASTRAL	Nº SOTANOS	Nº PLANTAS	COTA CALLE	COTA VÍA	DISTANCIA EJE
166	3+050	Calle Easo, 8 Calle Arrasate, 46	8296310	-1	B+5	8.3	-27.87	3.5
167	3+045	Calle Arrasate, 48	8296311	-1	B+6	8.5	-28.01	10.3
168	3+040	Calle Arrasate, 50Acc Plaza Zaragoza, 2bis	8296312	-1	B+7	8.7	-28.16	38.9
169	3+026	Plaza Zaragoza, 2	8296313	-1	B+7	8.7	-28.74	26.5
170	3+040	Calle Easo, 7 Calle San Marcial, 41Acc	8296315	0	B+7	8.1	-28.16	-40.8
171	3+060	Calle San Marcial, 39	8296314	-1	B+5	7.9	-27.66	-53.7
172	3+070	Calle San Marcial, 37	8296360	-1	B+5	7.7	-27.54	-66.9
173	3+050	Calle Easo, 9	8296345	-1	B+5	8.1	-27.87	-35.8
174	3+060	Calle Easo, 11	8296376	-1	B+5	8.1	-27.66	-31.5
175	3+065	Calle Easo, 13	8296327	-1	B+4	8.1	-27.59	-27.1
176	3+075	Calle Easo, 15 Calle Arrasate, 46	8296359	-1	B+4	8.1	-27.51	-21.7
177	3+090	Calle Arrasate, 44	8296592	-1	B+5	7.9	-27.50	-36.3
178	3+100	Calle Arrasate, 42	8296591	-1	B+5	7.8	-27.50	-43.3
179	3+110	Calle Arrasate, 40	8296625	-1	B+6	7.7	-27.50	-50.1
180	3+060	Calle Arrasate, 51	8296362	-1	B+5	8.4	-27,66	37.9
181	3+075	Calle Easo, 10 Calle Arrasate, 49Ac	8296363	-1	B+6	+ 8.2	- 27,51	22.1
182	3+090	C/Easo,12	8296364	-1	B+6	+ 8.1	- 27,50	30.8

Nº	PK REFERENCIA	DIRECCIÓN	REFERENCIA CATASTRAL	Nº SOTANOS	Nº PLANTAS	COTA CALLE	COTA VÍA	DISTANCIA EJE
183	3+110	Calle Easo, 14Acc Calle San Martin, 46	8296365	-2	B + 6	8.0	- 27,50	40.6
184	3+100	Calle San Martín, 48	8296377	-1	B+6	8.1	- 27,50	56.6
185	3+105	Calle Easo, 17Acc Calle Arrasate, 47	8296609	-1	B+6	8.0	- 27,50	-10.2
186	3+110	Calle Arrasate, 45	8296638	-1	B+4	7.8	- 27,50	-21.4
187	3+115	Calle Arrasate, 43	8296626	-1	B+5	7.7	- 27,50	-29.9
188	3+125	Calle Arrasate, 41	8296614	-1	B+5	7.5	- 27,50	-38.9
189	3+130	Calle Arrasate, 39 Calle Urbieta,18	8296593	-1	B+6	7.4	- 27,50	-48.9
190	3+140	Calle Urbieta, 20	8296604	-1	B+6	7.4	- 27,50	-38.1
191	3+150	Calle Urbieta, 22 Calle San Martín, 34	8296603	-1	B+7	7.3	- 27,50	-31.9
192	3+145	Calle San Martín, 36	8296631	-1	B+5	7.4	- 27,50	-23.1
193	3+140	Calle San Martín, 38	8296630	-1	B+6	7.4	- 27,50	-15.8
194	3+135	Calle San Martín, 40	8296629	-1	B+6	7.5	- 27,50	-9.3
195	3+130	Calle San Martín, 42	8296628	-1	B+6	7.6	- 27,50	-1.6
196	3+125	Calle San Martín, 44Acc Calle Easo, 25	8296605	-1	B+6	7.7	- 27,50	10.6
197	3+120	Calle Easo, 23	8296606	-1	B+6	7.8	- 27,50	3.7
198	3+110	Calle Easo, 21	8296607	-1	B+6	7.9	- 27,50	-0.3
199	3+100	Calle Easo, 19	8296608	-1	B+5	7.9	- 27,50	-4.8

Nº	PK REFERENCIA	DIRECCIÓN	REFERENCIA CATASTRAL	Nº SOTANOS	Nº PLANTAS	COTA CALLE	COTA VÍA	DISTANCIA EJE
200	3+180	Calle Urbieta, 13 Calle San Martín, 32Acc	8296598	-1	B+4	7.1	- 27,51	-62.3
201	3+190	Calle San Martín, 30	8296597	-1	B+4	7.1	- 27,59	-75.8
202	3+210	Calle San Martín, 28 Calle Loiola, 14	8296596	-1	B+4	7.1	- 28,00	-91.2
203	3+125	Calle Easo, 16 Calle San Martín, 35	8296021	-1	B+7	8.0	- 27,50	57.1
204	3+140	Calle Easo, 18 Calle San Martín, 37	8296366	-2	B+7	8.1	- 27,50	62.0
205	3+140	Calle Easo, 27 Calle San Martín, 33Acc	8296565	-1	B+6	7.6	- 27,50	31.5
206	3+145	Calle San Martín, 31	8296580	-1	B+6	7.5	- 27,50	22.0
207	3+155	Calle San Martín, 29	8296581	-1	B+4	7.5	- 27,50	14.4
208	3+160	Calle San Martín, 27	8296582	-1	B+5	7.4	- 27,50	6.3
209	3+165	Calle San Martín, 25	8296583	-1	B+6	7.3	- 27,50	-1.7
210	3+180	Calle San Martín, 23Acc Calle Urbieta, 24	8296584	-1	B+7	7.2	- 27,51	-12.6
211	3+190	Calle Urbieta, 26	8296020	-1	B+6	7.2	- 27,59	-3.4
212	3+200	Calle Urbieta, 28	8296019	-1	B+6	7.2	- 27,75	0.6
213	3+210	Calle Urbieta, 30 Calle San Bartolomé, 4Acc	8296018	-1	B+7	7.2	- 28,07	4.4
214	3+205	Calle San Bartolomé,8	8296517	-1	B+6	7.3	- 27,87	14.7

Nº	PK REFERENCIA	DIRECCIÓN	REFERENCIA CATASTRAL	Nº SOTANOS	Nº PLANTAS	COTA CALLE	COTA VÍA	DISTANCIA EJE
215	3+200	Calle San Bartolomé, 8	8296612	-1	B+6	7.4	- 27,75	22.4
216	3+190	Calle San Bartolomé, 10	8296601	-1	B+6	7.5	- 27,59	31.7
217	3+185	Calle San Bartolomé, 12Acc Calle Easo, 31	8296647	-1	B+6	7.7	- 27,54	45.6
218	3+160	Calle Easo, 29	8296643	-1	B+6	7.7	- 27,50	37.0
219	3+190	Plaza Buen Pastor, 2 Calle San Martín, 21 Calle Urbieta, 15Acc	8296464	-1	B+5	7.0	- 27,59	-48.8
220	3+200	Plaza Buen Pastor, 4 Calle Urbieta, 17Acc	8296463	-1	B+5	7.0	- 27,75	-43.3
221	3+205	Plaza Buen Pastor, 6 Calle Urbieta, 19Acc	8296462	-1	B+5	7.0	- 27,87	-39.1
222	3+215	Plaza Buen Pastor, 8 Calle Urbieta, 21Acc	8296461	-1	B+5	7.0	- 28,15	-35.2
223	3+225	Plaza Buen Pastor, 10Acc Calle Urbieta, 23Acc Calle San Bartolomé, 2	8296460	-1	B+5	6.9	- 28,52	-31.0
224	3+235	Calle San Bartolomé, 1	8296632	-3	0	6.9	- 28,89	-46.4
225	3+245	Plaza Buen Pastor, 22	8296486	SM	B	6.7	- 29,27	-72.3
226	3+220	Calle Easo, 33Acc Calle San Bartolomé, 11	8296033	-1	B+6	7.8	- 28,33	64.3
227	3+230	Calle San Bartolomé, 9	8296023	-1	B+5	7.6	- 28,71	53.7

Nº	PK REFERENCIA	DIRECCIÓN	REFERENCIA CATASTRAL	Nº SOTANOS	Nº PLANTAS	COTA CALLE	COTA VÍA	DISTANCIA EJE
228	3+230	Calle San Bartolomé, 7	8296024	-1	B+6	7.4	- 28,71	44.8
229	3+235	Calle San Bartolomé, 5	8296022	-1	B+7	7.3	- 28,89	35.3
230	3+240	Calle San Bartolomé, 3 Calle Urbieta, 32Acc	8296015	-1	B+7	7.1	- 29,08	18.4
231	3+255	Calle Urbieta, 34	8296520	-1	B+6	7.1	- 29,64	21.0
232	3+270	Calle Urbieta, 36	8296532	-1	B+6	7.1	- 30,07	22.0
233	3+285	Calle Urbieta, 38 Calle Urdaneta, 14Acc	8296533	-1	B+6	7.0	- 30,31	19.1
234	3+290	Calle Urdaneta, 16	8296534	-1	B+6	7.0	- 30,35	28.8
235	3+250	Plaza Buen Pastor, 12Acc Calle San Bartolomé, 1 Calle Urbieta, 25	8296491	-1	B+5	6.9	- 29,46	-23.3
236	3+260	Plaza Buen Pastor, 14 Calle Urbieta, 27	8296479	-1	B+6	6.8	- 29.80	-21.4
237	3+270	Plaza Buen Pastor, 16 Calle Urbieta, 29	8296489	-1	B+4	6.8	- 30,07	-20.3
238	3+280	Plaza Buen Pastor, 18 Calle Urbieta, 31	8296499	-1	B+6	6.8	- 30,25	-19.8
239	3+290	Plaza Buen Pastor, 20 Calle Urbieta, 33 Calle Urdaneta, 12Acc	8296487	-1	B+5	6.8	- 30,35	-19.8

Nº	PK REFERENCIA	DIRECCIÓN	REFERENCIA CATASTRAL	Nº SOTANOS	Nº PLANTAS	COTA CALLE	COTA VÍA	DISTANCIA EJE
240	3+340	Calle Urdaneta, 11-13 Calle Easo, 41-43-45 Calle Urbieta, 38	8296540	SM	B+4	7.1	- 29,58	26.0
241	3+330	Calle Larramendi, 14-16 Calle Reyes Católicos, 2 Calle Sánchez Toca, 4 Calle Urdaneta, 9	8296264	SM	B+3	6.6	- 29,90	-41.9
242	3+350	Calle Urbieta, 35 Calle Sánchez Toca, 11 Calle Urbieta, 37Acc	8296265	-1	B+7	6.5	- 29,18	-36.8
243	3+370	Calle Larramendi, 12Acc Calle Urbieta, 39	8296231	-1	B+8	6.4	- 28,28	-44.1
244	3+350	Calle Larramendi, 10Acc Calle Sánchez Toca, 9	8296233	-1	B+7	6.4	- 29,18	-57.3
245	3+420	Calle Easo, 26	8296206	0	B	7.4	- 26,03	49.1
246	3+480	Calle Arroka, 2	8296210	-1	B+6	7.5	- 23,33	38.3
247	3+470	Calle Arroka, 2 Plaza Easo, 3	8296211	-1	B+6	7.3	- 23,78	25.2
248	3+500	Calle Arroka, 3	8296180	-1	B+4	7.4	- 22,43	33.2

Nº	PK REFERENCIA	DIRECCIÓN	REFERENCIA CATASTRAL	Nº SOTANOS	Nº PLANTAS	COTA CALLE	COTA VÍA	DISTANCIA EJE
249	3+490	Calle Arroka, 1Acc Plaza Easo, 4	8296203	SM	B+5	7.2	- 22,88	20.9
250	3+510	Plaza Easo, 5	8296172	-1	B+5	7.2	- 21,98	23.7
251	3+520	Plaza Easo, 6	8296172	-1	B+6	7.1	- 21,53	20.7
252	3+530	Plaza Easo, 7 Calle Amara, 2	8296176	-1	B+5	7.1	- 21,08	18.2
253	3+500	Plaza Easo, 10	8296097	-1	0	7.0	- 22,43	-5.7
254	3+440	Calle Easo, 47 Calle Larramendi, 27Acc	8296097	-1	B+6	7.0	- 25,13	4.8
255	3+430	Calle Larramendi, 25	8296095	-1	B+6	6.9	- 25,52	-4.5
256	3+420	Calle Larramendi, 23	8296094	-1	B+5	6.9	- 26,03	-10.8
257	3+410	Calle Larramendi, 21	8296093	-1	B+6	6.8	- 26,48	-17.6
258	3+410	Calle Larramendi, 19	8296092	-1	B+6	6.7	- 26,48	-25.8
259	3+405	Calle Larramendi, 17 Calle Urbieta, 40	8296193	-1	B+6	6.7	- 26,71	-36.3
260	3+445	Calle Easo, 49	8296079	-1	B+5	6.9	- 24,91	-8.2
261	3+460	Calle Easo, 51	8296090	-1	B+6	6.9	- 24,23	-15.7

Nº	PK REFERENCIA	DIRECCIÓN	REFERENCIA CATASTRAL	Nº SOTANOS	Nº PLANTAS	COTA CALLE	COTA VÍA	DISTANCIA EJE
262	3+470	Calle Easo, 53	8296101	-1	B+6	6.8	- 23,78	-23.3
263	3+470	Calle Easo, 55	8296088	-1	B+6	6.7	- 23,78	-31.1
264	3+480	Calle Easo, 57	8296087	-1	B+5	6.7	- 23,33	-37.3
265	3+490	Calle Easo, 59 Calle Moraza, 20Acc	8296086	-1	B+7	6.7	- 22,88	-43.5
266	3+570	Calle Salud, 2 Calle Amara, 3Acc	8296059	-1	B+5	7.9	- 19,28	42.1
267	3+575	Calle Salud, 4	8296060	0	B+4	8.2	- 19,06	37.6
268	3+585	Calle Salud, 6	8296061	0	B+4	9.1	- 18,61	34.5
269	3+595	Calle Salud, 8	8296062	-1	B+7	10.1	- 18,16	34.4
270	3+605	Calle Salud, 10	8296063	0	B+5	12.4	- 17,71	30.7
271	3+620	Calle Salud, 12	8296064	0	B+5	15.0	- 17,03	26.3
272	3+560	Calle Autonomía, 1 Calle Salud, 1Acc Calle Amara, 1Acc	8296187	-1	B+5	7.4	- 19,06	13.8
273	3+575	Calle Autonomía, 2 Calle Salud, 3Acc	8296188	-1	B+4	7.7	- 18,16	8.3

Nº	PK REFERENCIA	DIRECCIÓN	REFERENCIA CATASTRAL	Nº SOTANOS	Nº PLANTAS	COTA CALLE	COTA VÍA	DISTANCIA EJE
274	3+585	Calle Autonomía, 3	8296189	-1	B+4	7.9	- 18,61	5.5
275	3+595	Calle Autonomía, 4	8296190	-1	B+5	8.1	- 18,16	2.2
276	3+605	Calle Autonomía, 5	8296191	-1	B+5	8.3	- 17,71	-0.6
277	3+615	Calle Autonomía, 6	8296057	0	B+5	8.3	- 17,26	-3.6
278	3+635	Calle Salud, 14	8296065	0	B+5	16.3	- 16,36	21.4
279	3+645	Calle Salud, 16	8296078	0	B+6	17.1	- 15,91	17.1
280	3+665	Calle Salud, 18	8296036	0	B+5	17.8	- 15,01	11.1
281	3+680	Calle Salud, 20	8296037	0	B+5	19.0	- 14,33	7.0
282	3+625	Calle Autonomía, 7	8296103	0	B+4	8.5	- 16,81	-6.6
283	3+635	Calle Autonomía, 8	8296031	0	B+5	8.7	- 16,36	-10.0
284	3+645	Calle Autonomía, 9	8296134	0	B+5	8.4	- 15,91	-13.9
285	3+650	Calle Autonomía, 10	8296058	0	B+5	8.9	- 15,68	-17.5
286	3+660	Calle Autonomía, 11	8296039	0	B+5	8.9	- 15,23	-20.4
287	3+670	Calle Autonomía, 12	8296040	0	B+4	9.9	- 14,78	-23.3

Nº	PK REFERENCIA	DIRECCIÓN	REFERENCIA CATASTRAL	Nº SOTANOS	Nº PLANTAS	COTA CALLE	COTA VÍA	DISTANCIA EJE
288	3+690	Calle Salud, 22	8296046	0	B+5	20.3	-13.88	2.0
289	3+710	Calle Salud, 24	8296047	0	B+5	20.9	-12.98	-2.1
290	3+730	Calle Salud, 26	8296080	0	B+5	20.9	-12.08	-7.2
291	3+685	Calle Autonomía, 13	8296041	0	B+5	9.2	-14.11	-28.5
292	3+690	Calle Autonomía, 14	8296042	0	B+5	8.9	- 13,88	-32.0
293	3+710	Calle Autonomía, 15	8296055	0	B+5	7.9	- 12,98	-35.7
294	3+720	Calle Autonomía, 16	8296044	0	B+5	7.8	- 12,53	-37.9
295	3+735	Calle Autonomía, 17-18	8296034	0	B+6	8.0	- 11,86	-39.8
296	3+745	Calle Autonomía, 19	8296099	-1	B+7	8.0	- 11,41	-41.6
297	3+760	Calle Autonomía, 20	8296098	-1	B+6	9.3	- 10,73	-43.0
298	3+630	Calle Alto de Amara, 11	8296071	SM	B+1	21.2	- 16,58	48.1
299	3+655	Calle Alto de Amara, 13-15	8296035	SM	B+1	25.7	- 15,46	38.4
300	3+675	Calle Alto de Amara, 17-19	8296038	SM	B+1	29.0	- 14,56	32.7
301	3+700	Calle Alto de Amara, 21-23	8296049	SM	B+1	31.4	- 13,43	22.7

Nº	PK REFERENCIA	DIRECCIÓN	REFERENCIA CATASTRAL	Nº SOTANOS	Nº PLANTAS	COTA CALLE	COTA VÍA	DISTANCIA EJE
302	3+715	Calle Alto de Amara, 25	8296050	SM	B+1	36.2	- 12,76	15.5
303	3+760	Calle San Roque,17	8296106	SM	B+3	42.2	- 10,73	19.9
304	3+800	Calle Autonomía 22-23	8296140	-1	B+6	6.63	- 8,93	15
305	3+850	Calle Autonomía 24	8296139	--	B+6	6.50	- 7,15	43.10
306	3+880	Calle Autonomía 25	8296138	--	B+6	6.50	- 6,98	37.45
307	3+985	Calle Errondo, 9	8295098	-1	B+10	6.06	0	-7
308	3+980	Calle Azpeitia, 4	8295098	-1	B+10	5.77	0	-18
309	4+025	Calle Azpeitia, 7	8295095	-1	B+10	5.80	0	17
310	4+030	C/Puio 2-4	8295069	-1	B+2	6.13	0	14
311	4+090	Paseo Errondo, 7	8295082	--	B	6.09	-2,20	51.49

3. PLANOS

OHARRAK :
NOTAS :

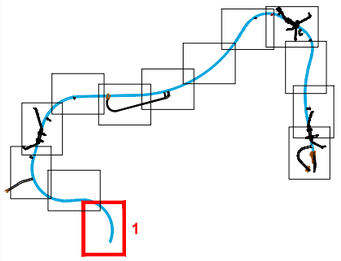

CARTULARIO

REV.	CLASE DE MODIFICACIÓN	FECHA	NOMBRE	COMP.	OBRA
A	PROYECTO	Feb.15			

BERRIKUSPENAK / REVISIONES

AHOLKULARIA / CONSULTOR
LUGARITZ-EASO METRO UTE
euroestudios ingeniería de consulta
sestra

INGENIARI EGILEA
INGENIERO AUTOR
JOSU AGIRREZABALAGA
Ing. Caminos, Canales y Puertos
Col. Nº 7.658

AHOLKULARIA ERREFERENTZIA
REFERENCIA CONSULTOR

ERREFERENTZIA
REFERENCIA

C.101435

EUSKO JAURLARITZA GOBIERNO VASCO
INGURUMEN ETA LURRALDE POLITIKA SAILA
DEPARTAMENTO DE MEDIO AMBIENTE Y POLITICA TERRITORIAL

euskal trenbide sarea
PROIEKTUAREN IKUSKAPENA ETA ZUZENDARITZA
INSPECCION Y DIRECCIÓN DEL PROYECTO

ESKALA ORIGINALA:
ESCALA ORIGINAL
(DIN-A1)
E 1:500

0 10m 20m 3m 40m 50m
ESKALA GRAFIKOA
ESCALA GRAFICA

C.101435

ESKAINTZAREN HELBURUA
OBJETO DE LA OFERTA
DONOSTIALDEKO METROAREN LUGARITZ - EASO ZATIAREN INFORMAZIO AZTERLANA
ESTUDIO INFORMATIVO DEL TRAMO LUGARITZ - EASO DEL METRO DONOSTIALDEA

PLANOAREN IZENBURUA
TITULO DEL PLANO
ANEJO 19
INVENTARIO DE EDIFICIOS

PLANO ZK. / N. PLANO
A19

ORRIA / HOJA
1 Sigue 13

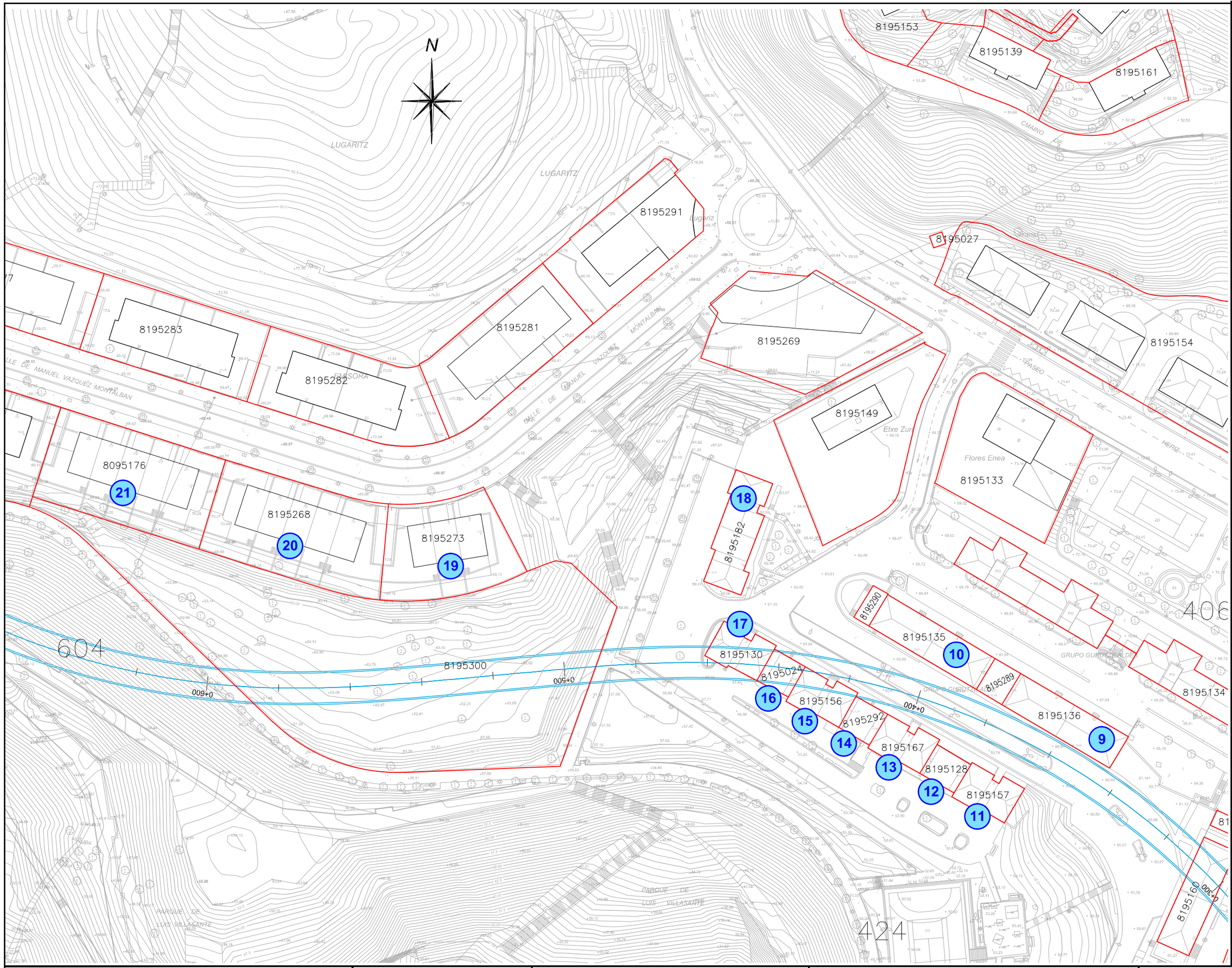

OHARRAK :

NOTAS :

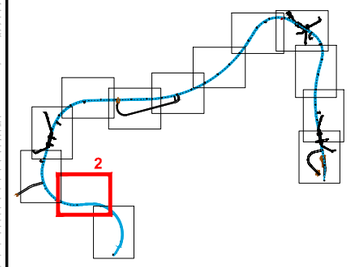

CARTULARIO

REV.	CLASE DE MODIFICACIÓN	FECHA	NOMBRE	COMP.	OBRA
A	PROYECTO	Feb.15			

BERRIKUSPENAK / REVISIONES

AHOLKULARIA / CONSULTOR
LUGARITZ-EASO METRO UTE
euroestudios
sestra

INGENIARI EGILEA
INGENIERO AUTOR
JOSU AGIRREZABALAGA
Ing. Caminos, Canales y Puertos
Col. Nº 7.658

AHOLKULARIA ERREFERENTZIA
REFERENCIA CONSULTOR
C.101435

ERREFERENTZIA
REFERENCIA

EUSKO JAURLARITZA GOBIERNO VASCO
INGURUMEN ETA LURRALDE POLITIKA SAILA
DEPARTAMENTO DE MEDIO AMBIENTE Y POLITICA TERRITORIAL

euskal trenbide sarea
PROIEKTUAREN IKUSKAPENA ETA ZUZENDARITZA
INSPECCION Y DIRECCION DEL PROYECTO

ESKALA ORIGINALA:
ESCALA ORIGINAL
(DIN-A1)
E 1:500

0 10m 20m 3m 40m 50m
ESKALA GRAFIKOA
ESCALA GRAFICA

C.101435

ESKAINTZAREN HELBURUA
OBJETO DE LA OFERTA
DONOSTIALDEKO METROAREN LUGARITZ - EASO ZATIAREN INFORMAZIO AZTERLANA
ESTUDIO INFORMATIVO DEL TRAMO LUGARITZ - EASO DEL METRO DONOSTIALDEA

PLANOAREN IZENBURUA
TITULO DEL PLANO
ANEJO 19
INVENTARIO DE EDIFICIOS

PLANO ZK. / N. PLANO
A19

ORRIA / HOJA
2 Sigue 13

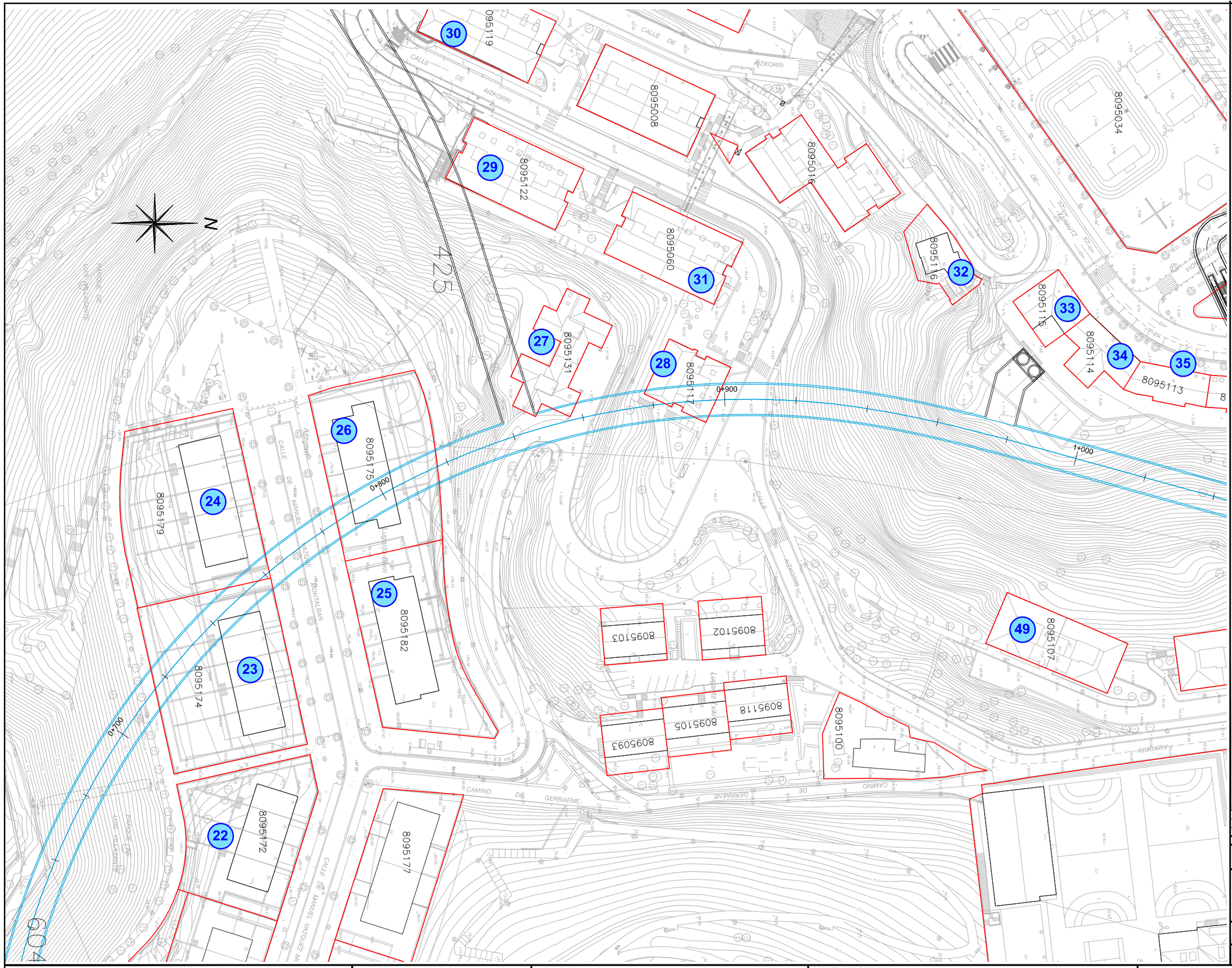

OHARRAK :
NOTAS :

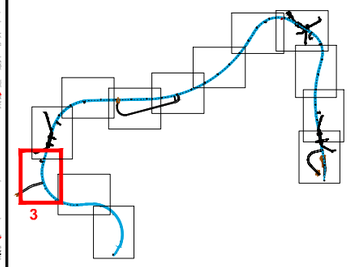

CARTULARIO

REV.	CLASE DE MODIFICACIÓN	FECHA	NOMBRE	COMP.	OBRA
A	PROYECTO	Feb.15			

BERRIKUSPENAK / REVISIONES

AHOLKULARIA / CONSULTOR
LUGARITZ-EASO METRO UTE
euroestudios
sestra

INGENIARI EGILEA
INGENIERO AUTOR
JOSU AGIRREZABALAGA
Ing. Caminos, Canales y Puertos
Col. Nº 7.658

AHOLKULARIA ERREFERENTZIA
REFERENCIA CONSULTOR
C.101435

ERREFERENTZIA
REFERENCIA

EUSKO JAURLARITZA GOBIERNO VASCO
INGURUMEN ETA LURRALDE POLITIKA SAILA
DEPARTAMENTO DE MEDIO AMBIENTE Y POLITICA TERRITORIAL

euskal trenbide sarea
PROIEKTUAREN IKUSKAPENA ETA ZUZENDARITZA
INSPECCION Y DIRECCION DEL PROYECTO

ESKALA ORIGINALA:
ESCALA ORIGINAL
(DIN-A1)
E 1:500

0 10m 20m 3m 40m 50m
ESKALA GRAFIKOA
ESCALA GRAFICA

C.101435

ESKAINTZAREN HELBURUA
OBJETO DE LA OFERTA
DONOSTIALDEKO METROAREN LUGARITZ - EASO ZATIAREN INFORMAZIO AZTERLANA
ESTUDIO INFORMATIVO DEL TRAMO LUGARITZ - EASO DEL METRO DONOSTIALDEA

PLANOAREN IZENBURUA
TITULO DEL PLANO
ANEJO 19
INVENTARIO DE EDIFICIOS

PLANO ZK. / N. PLANO
A19

ORRIA / HOJA
3 Sigue 13

OHARRAK :

NOTAS :

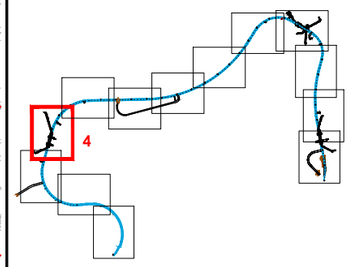

CARTULARIO

REV.	CLASE DE MODIFICACIÓN	FECHA	NOMBRE	COMP.	OBRA
A	PROYECTO	Feb.15			

BERRIKUSPENAK / REVISIONES

AHOLKULARIA / CONSULTOR
LUGARITZ-EASO METRO UTE
euroestudios Ingeniería de Consulta
sestra

INGENIARI EGILEA
INGENIERO AUTOR
JOSU AGIRREZABALAGA
Ing. Caminos, Canales y Puertos
Col. Nº 7.658

AHOLKULARIA ERREFERENTZIA
REFERENCIA CONSULTOR
C.101435

ERREFERENTZIA
REFERENCIA

EUSKO JAURLARITZA GOBIERNO VASCO
INGURUMEN ETA LURRALDE POLITIKA SAILA
DEPARTAMENTO DE MEDIO AMBIENTE Y POLITICA TERRITORIAL

euskal trenbide sarea
PROIEKTUAREN IKUSKAPENA ETA ZUZENDARITZA
INSPECCION Y DIRECCION DEL PROYECTO

ESKALA ORIGINALA:
ESCALA ORIGINAL
(DIN-A1)
E 1:500

0 10m 20m 3m 40m 50m
ESKALA GRAFIKOA
ESCALA GRAFICA

C.101435

ESKAINTZAREN HELBURUA
OBJETO DE LA OFERTA
DONOSTIALDEKO METROAREN LUGARITZ - EASO ZATIAREN INFORMAZIO AZTERLANA
ESTUDIO INFORMATIVO DEL TRAMO LUGARITZ - EASO DEL METRO DONOSTIALDEA

PLANOAREN IZENBURUA
TITULO DEL PLANO
ANEJO 19
INVENTARIO DE EDIFICIOS

PLANO ZK. / N. PLANO
A19

ORRIA / HOJA
4 Sigue 13

OHARRAK :
NOTAS :

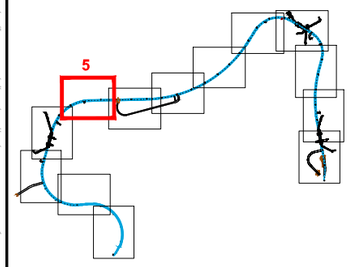

CARTULARIO

REV.	CLASE DE MODIFICACIÓN	FECHA	NOMBRE	COMP.	OBRA
A	PROYECTO	Feb.15			

BERRIKUSPENAK / REVISIONES

AHOLKULARIA / CONSULTOR
LUGARITZ-EASO METRO UTE
euroestudios ingeniería de consulta
sestra

INGENIARI EGILEA
INGENIERO AUTOR
JOSU AGIRREZABALAGA
Ing. Caminos, Canales y Puertos
Col. Nº 7.658

AHOLKULARIA ERREFERENTZIA
REFERENCIA CONSULTOR

ERREFERENTZIA
REFERENCIA

C.101435

EUSKO JAURLARITZA GOBIERNO VASCO
INGURUMEN ETA LURRALDE POLITIKA SAILA
DEPARTAMENTO DE MEDIO AMBIENTE Y POLITICA TERRITORIAL

euskal trenbide sarea
PROIEKTUAREN IKUSKAPENA ETA ZUZENDARITZA
INSPECCION Y DIRECCION DEL PROYECTO

ESKALA ORIGINALA:
ESCALA ORIGINAL
(DIN-A1)
E 1:500

0 10m 20m 3m 40m 50m
ESKALA GRAFIKOA
ESCALA GRAFICA

C.101435

ESKAINTZAREN HELBURUA
OBJETO DE LA OFERTA
DONOSTIALDEKO METROAREN LUGARITZ - EASO ZATIAREN INFORMAZIO AZTERLANA
ESTUDIO INFORMATIVO DEL TRAMO LUGARITZ - EASO DEL METRO DONOSTIALDEA

PLANOAREN IZENBURUA
TITULO DEL PLANO
ANEJO 19
INVENTARIO DE EDIFICIOS

PLANO ZK. / N. PLANO
A19
ORRIA / HOJA
5 Sigue 13

OHARRAK :
NOTAS :

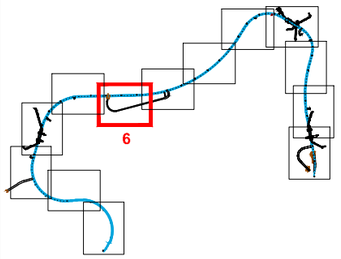

CARTULARIO

REV.	CLASE DE MODIFICACIÓN	FECHA	NOMBRE	COMP.	OBRA
A	PROYECTO	Feb.15			

BERRIKUSPENAK / REVISIONES

AHOLKULARIA / CONSULTOR
LUGARITZ-EASO METRO UTE
euroestudios Ingeniería de Consulta
sestra INGENIERÍA Y ARQUITECTURA

INGENIARI EGILEA
INGENIERO AUTOR
JOSU AGIRREZABALAGA
Ing. Caminos, Canales y Puertos
Col. Nº 7.658

AHOLKULARIA ERREFERENTZIA
REFERENCIA CONSULTOR

ERREFERENTZIA
REFERENCIA

C.101435

EUSKO JAURLARITZA GOBIERNO VASCO
INGURUMEN ETA LURRALDE POLITIKA SAILA
DEPARTAMENTO DE MEDIO AMBIENTE Y POLITICA TERRITORIAL

euskal trenbide sarea
PROIEKTUAREN IKUSKAPENA ETA ZUZENDARITZA
INSPECCION Y DIRECCION DEL PROYECTO

ESKALA ORIGINALA:
ESCALA ORIGINAL
(DIN-A1)
E 1:500

0 10m 20m 3m 40m 50m
ESKALA GRAFIKOA
ESCALA GRAFICA

C.101435

ESKAINTZAREN HELBURUA
OBJETO DE LA OFERTA
DONOSTIALDEKO METROAREN LUGARITZ - EASO ZATIAREN INFORMAZIO AZTERLANA
ESTUDIO INFORMATIVO DEL TRAMO LUGARITZ - EASO DEL METRO DONOSTIALDEA

PLANOAREN IZENBURUA
TITULO DEL PLANO
ANEJO 19
INVENTARIO DE EDIFICIOS

PLANO ZK. / N. PLANO
A19
ORRIA / HOJA
6 Sigue 13

OHARRAK :

NOTAS :

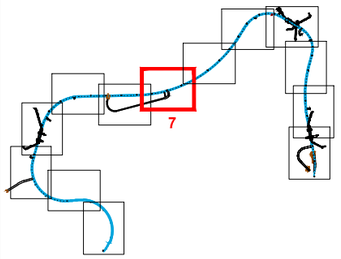

CARTULARIO

REV.	CLASE DE MODIFICACIÓN	FECHA	NOMBRE	COMP.	OBRA
A	PROYECTO	Feb.15			

BERRIKUSPENAK / REVISIONES

AHOLKULARIA / CONSULTOR
LUGARITZ-EASO METRO UTE

INGENIARI EGILEA
INGENIERO AUTOR
JOSU AGIRREZABALAGA
Ing. Caminos, Canales y Puertos
Col. Nº 7.658

AHOLKULARIA ERREFERENTZIA
REFERENCIA CONSULTOR

ERREFERENTZIA
REFERENCIA

C.101435

EUSKO JAURLARITZA GOBIERNO VASCO
INGURUMEN ETA LURRALDE POLITIKA SAILA
DEPARTAMENTO DE MEDIO AMBIENTE Y POLITICA TERRITORIAL

euskal trenbide sarea
PROIEKTUAREN IKUSKAPENA ETA ZUZENDARITZA
INSPECCION Y DIRECCIÓN DEL PROYECTO

ESKALA ORIGINALA:
ESCALA ORIGINAL
(DIN-A1)
E 1:500

0 10m 20m 3m 40m 50m
ESKALA GRAFIKOA
ESCALA GRAFICA

C.101435

ESKAINTZAREN HELBURUA
OBJETO DE LA OFERTA
DONOSTIALDEKO METROAREN LUGARITZ - EASO ZATIAREN INFORMAZIO AZTERLANA
ESTUDIO INFORMATIVO DEL TRAMO LUGARITZ - EASO DEL METRO DONOSTIALDEA

PLANOAREN IZENBURUA
TITULO DEL PLANO
ANEJO 19
INVENTARIO DE EDIFICIOS

PLANO ZK. / N. PLANO
A19

ORRIA / HOJA
7 Sigue 13

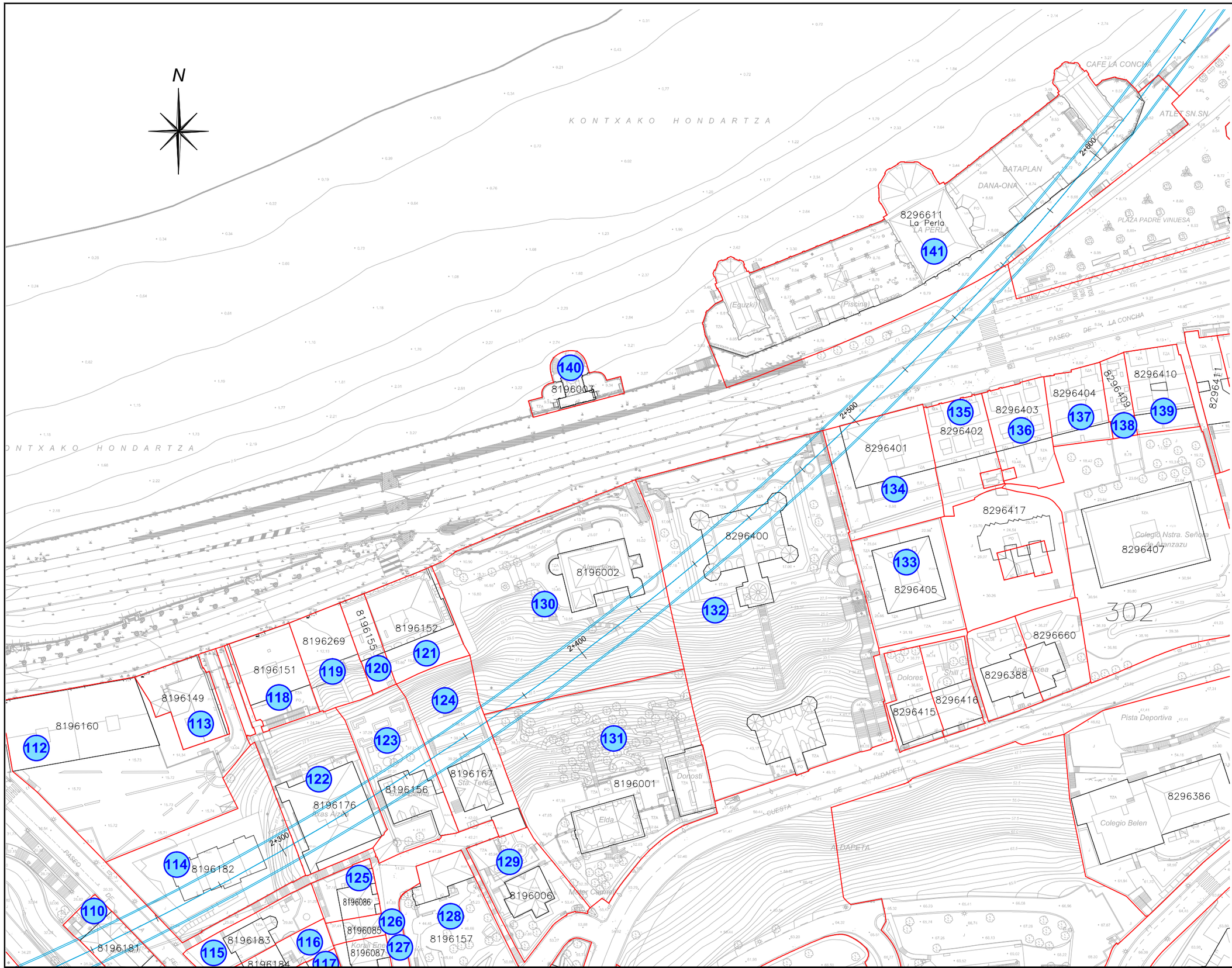

OHARRAK :
NOTAS :

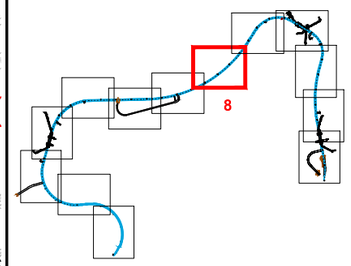

CARTULARIO

REV.	CLASE DE MODIFICACIÓN	FECHA	NOMBRE	COMP.	OBRA
A	PROYECTO	Feb.15			

BERRIKUSPENAK / REVISIONES

AHOLKULARIA / CONSULTOR
LUGARITZ-EASO METRO UTE
euroestudios Ingenieros de Consulta
sestra INGENIERIA Y ARQUITECTURA

INGENIARI EGILEA
INGENIERO AUTOR
JOSU AGIRREZABALAGA
Ing. Caminos, Canales y Puertos
Col. Nº 7.658

AHOLKULARIA ERREFERENTZIA
REFERENCIA CONSULTOR

ERREFERENTZIA
REFERENCIA

C.101435

EUSKO JAURLARITZA GOBIERNO VASCO
INGURUMEN ETA LURRALDE POLITIKA SAILA
DEPARTAMENTO DE MEDIO AMBIENTE Y POLITICA TERRITORIAL

euskal trenbide sarea
PROIEKTUAREN IKUSKAPENA ETA ZUZENDARITZA
INSPECCION Y DIRECCION DEL PROYECTO

ESKALA ORIGINALA:
ESCALA ORIGINAL
(DIN-A1)
E 1:500

0 10m 20m 3m 40m 50m
ESKALA GRAFIKOA
ESCALA GRAFICA

C.101435

ESKAINTZAREN HELBURUA
OBJETO DE LA OFERTA
DONOSTIALDEKO METROAREN LUGARITZ - EASO ZATIAREN INFORMAZIO AZTERLANA
ESTUDIO INFORMATIVO DEL TRAMO LUGARITZ - EASO DEL METRO DONOSTIALDEA

PLANOAREN IZENBURUA
TITULO DEL PLANO
ANEJO 19
INVENTARIO DE EDIFICIOS

PLANO ZK. / N. PLANO
A19

ORRIA / HOJA
8 Sigue 13

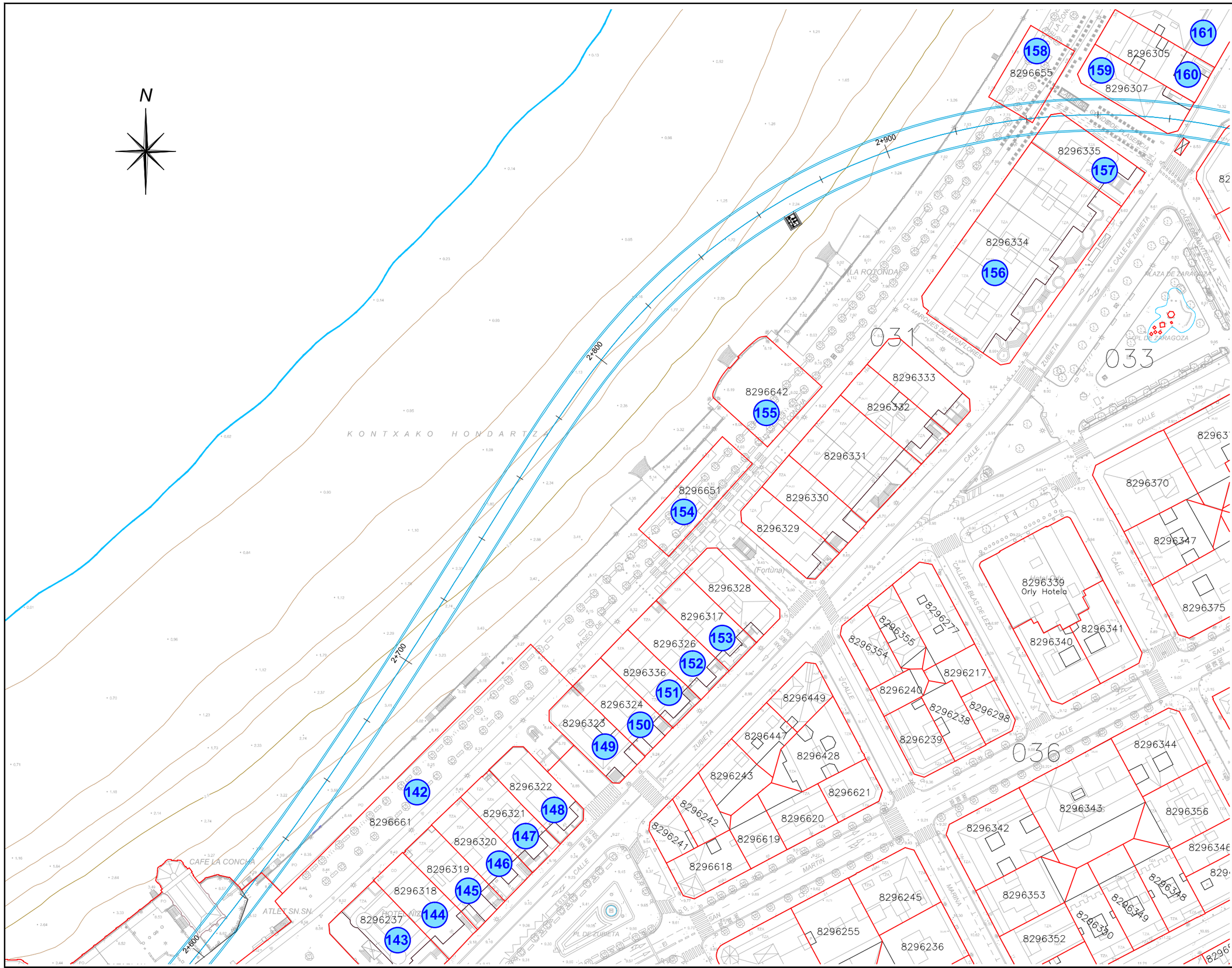

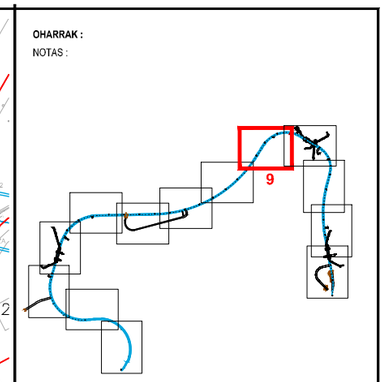

CARTULARIO

OHARRAK :
NOTAS :

REV.	CLASE DE MODIFICACIÓN	FECHA	NOMBRE	COMP.	OBRA
A	PROYECTO	Feb.15			

BERRIKUSPENAK / REVISIONES

AHOLKULARIA / CONSULTOR
LUGARITZ-EASO METRO UTE
euroestudios ingeniería de consulta
sestra

INGENIARI EGILEA
INGENIERO AUTOR
JOSU AGIRREZABALAGA
Ing. Caminos, Canales y Puertos
Col. Nº 7.658

AHOLKULARIA ERREFERENTZIA
REFERENCIA CONSULTOR

ERREFERENTZIA
REFERENCIA

C.101435

EUSKO JAURLARITZA GOBIERNO VASCO
INGURUMEN ETA LURRALDE POLITIKA SAILA
DEPARTAMENTO DE MEDIO AMBIENTE Y POLITICA TERRITORIAL

euskal trenbide sarea
PROIEKTUAREN IKUSKAPENA ETA ZUZENDARITZA
INSPECCION Y DIRECCIÓN DEL PROYECTO

ESKALA ORIGINALA:
ESCALA ORIGINAL
(DIN-A1)
E 1:500

0 10m 20m 3m 40m 50m
ESKALA GRAFIKOA
ESCALA GRAFICA

C.101435

ESKAINTZAREN HELBURUA
OBJETO DE LA OFERTA
DONOSTIALDEKO METROAREN LUGARITZ - EASO ZATIAREN INFORMAZIO AZTERLANA
ESTUDIO INFORMATIVO DEL TRAMO LUGARITZ - EASO DEL METRO DONOSTIALDEA

PLANOAREN IZENBURUA
TITULO DEL PLANO
ANEJO 19
INVENTARIO DE EDIFICIOS

PLANO ZK. / N. PLANO
A19

ORRIA / HOJA
9 Sigue 13

OHARRAK :

NOTAS :

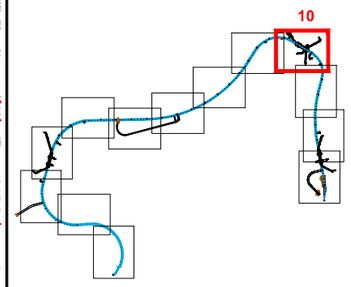

CARTULARIO

REV.	CLASE DE MODIFICACIÓN	FECHA	NOMBRE	COMP.	OBRA
A	PROYECTO	Feb.15			

BERRIKUSPENAK / REVISIONES

AHOLKULARIA / CONSULTOR
LUGARITZ-EASO METRO UTE
euroestudios Ingeniería de Consulta
sestra INGENIERIA Y ARQUITECTURA

INGENIARI EGILEA
INGENIERO AUTOR
JOSU AGIRREZABALAGA
Ing. Caminos, Canales y Puertos
Col. Nº 7.658

AHOLKULARIA ERREFERENTZIA
REFERENCIA CONSULTOR
C.101435

ERREFERENTZIA
REFERENCIA

EUSKO JAURLARITZA GOBIERNO VASCO
INGURUMEN ETA LURRALDE POLITIKA SAILA
DEPARTAMENTO DE MEDIO AMBIENTE Y POLITICA TERRITORIAL

euskal trenbide sarea
PROIEKTUAREN IKUSKAPENA ETA ZUZENDARITZA
INSPECCION Y DIRECCION DEL PROYECTO

ESKALA ORIGINALA:
ESCALA ORIGINAL
(DIN-A1)
E 1:500

0 10m 20m 3m 40m 50m
ESKALA GRAFIKOA
ESCALA GRAFICA

C.101435

ESKAINTZAREN HELBURUA
OBJETO DE LA OFERTA
DONOSTIALDEKO METROAREN LUGARITZ - EASO ZATIAREN INFORMAZIO AZTERLANA
ESTUDIO INFORMATIVO DEL TRAMO LUGARITZ - EASO DEL METRO DONOSTIALDEA

PLANOAREN IZENBURUA
TITULO DEL PLANO
ANEJO 19
INVENTARIO DE EDIFICIOS

PLANO ZK. / N. PLANO
A19

ORRIA / HOJA
10 Sigue 13

OHARRAK :
NOTAS :

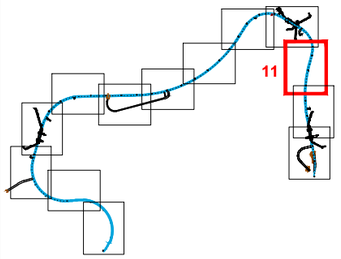

CARTULARIO

REV.	CLASE DE MODIFICACIÓN	FECHA	NOMBRE	COMP.	OBRA
A	PROYECTO	Feb.15			

BERRIKUSPENAK / REVISIONES

AHOLKULARIA / CONSULTOR
LUGARITZ-EASO METRO UTE

INGENIARI EGILEA
INGENIERO AUTOR
JOSU AGIRREZABALAGA
Ing. Caminos, Canales y Puertos
Col. Nº 7,658

AHOLKULARIA ERREFERENTZIA
REFERENCIA CONSULTOR

ERREFERENTZIA
REFERENCIA

C.101435

EUSKO JAURLARITZA GOBIERNO VASCO
INGURUMEN ETA LURRALDE POLITIKA SAILA
DEPARTAMENTO DE MEDIO AMBIENTE Y POLITICA TERRITORIAL

euskal trenbide sarea
PROIEKTUAREN IKUSKAPENA ETA ZUZENDARITZA
INSPECCION Y DIRECCION DEL PROYECTO

ESKALA ORIGINALA:
ESCALA ORIGINAL
(DIN-A1)
E 1:500

0 10m 20m 3m 40m 50m
ESKALA GRAFIKOA
ESCALA GRAFICA

C.101435

ESKAINTZAREN HELBURUA
OBJETO DE LA OFERTA
DONOSTIALDEKO METROAREN LUGARITZ - EASO ZATIAREN INFORMAZIO AZTERLANA
ESTUDIO INFORMATIVO DEL TRAMO LUGARITZ - EASO DEL METRO DONOSTIALDEA

PLANOAREN IZENBURUA
TITULO DEL PLANO
ANEJO 19
INVENTARIO DE EDIFICIOS

PLANO ZK. / N. PLANO
A19

ORRIA / HOJA
11 Sigue 13

OHARRAK :
NOTAS :

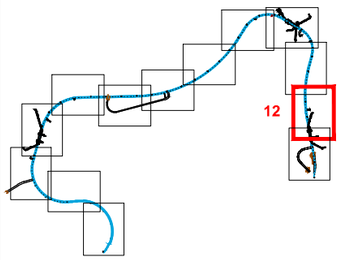

CARTULARIO

REV.	CLASE DE MODIFICACIÓN	FECHA	NOMBRE	COMP.	OBRA
A	PROYECTO	Feb.15			

BERRIKUSPENAK / REVISIONES

AHOLKULARIA / CONSULTOR
LUGARITZ-EASO METRO UTE
euroestudios
sestra

INGENIARI EGILEA
INGENIERO AUTOR
JOSU AGIRREZABALAGA
Ing. Caminos, Canales y Puertos
Col. Nº 7.658

AHOLKULARIA ERREFERENTZIA
REFERENCIA CONSULTOR

ERREFERENTZIA
REFERENCIA

C.101435

EUSKO JAURLARITZA GOBIERNO VASCO
INGURUMEN ETA LURRALDE POLITIKA SAILA
DEPARTAMENTO DE MEDIO AMBIENTE Y POLITICA TERRITORIAL

euskal trenbide sarea
PROIEKTUAREN IKUSKAPENA ETA ZUZENDARITZA
INSPECCION Y DIRECCION DEL PROYECTO

ESKALA ORIGINALA:
ESCALA ORIGINAL
(DIN-A1)
E 1:500

0 10m 20m 3m 40m 50m
ESKALA GRAFIKOA
ESCALA GRAFICA

C.101435

ESKAINTZAREN HELBURUA
OBJETO DE LA OFERTA
DONOSTIALDEKO METROAREN LUGARITZ - EASO ZATIAREN INFORMAZIO AZTERLANA
ESTUDIO INFORMATIVO DEL TRAMO LUGARITZ - EASO DEL METRO DONOSTIALDEA

PLANOAREN IZENBURUA
TITULO DEL PLANO
ANEJO 19
INVENTARIO DE EDIFICIOS

PLANO ZK. / N. PLANO
A19

ORRIA / HOJA
12 Sigue 13

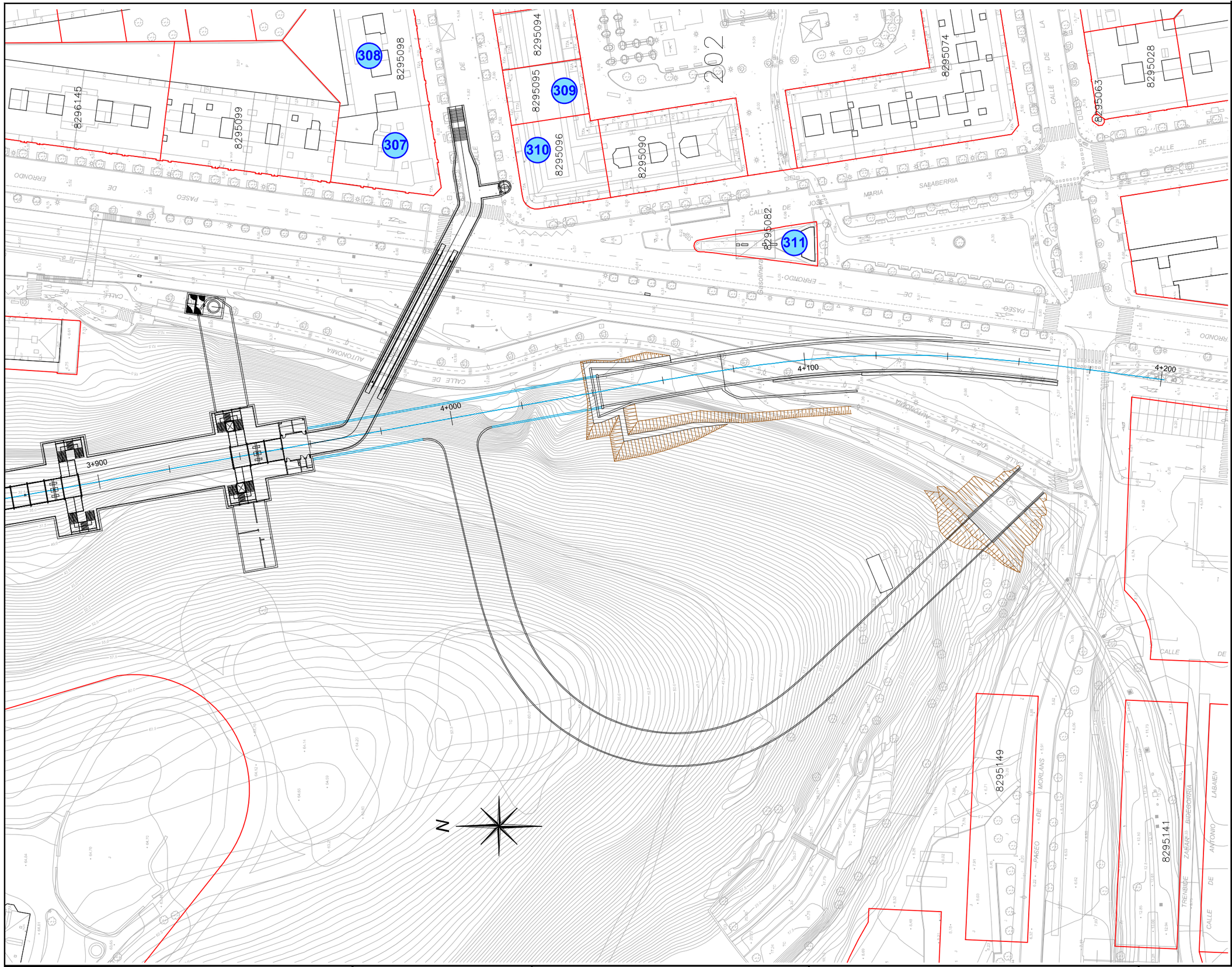

OHARRAK :

NOTAS :

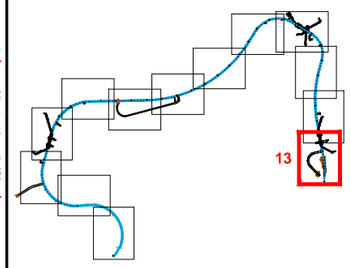

CARTULARIO

REV.	CLASE DE MODIFICACIÓN	FECHA	NOMBRE	COMP.	OBRA
A	PROYECTO	Feb.15			

BERRIKUSPENAK / REVISIONES

AHOLKULARIA / CONSULTOR
LUGARITZ-EASO METRO UTE
euroestudios
sestra

INGENIARI EGILEA
INGENIERO AUTOR
JOSU AGIRREZABALAGA
Ing. Caminos, Canales y Puertos
Col. Nº 7.658

AHOLKULARIA ERREFERENTZIA
REFERENCIA CONSULTOR

ERREFERENTZIA
REFERENCIA

C.101435

EUSKO JAURLARITZA GOBIERNO VASCO
INGURUMEN ETA LURRALDE POLITIKA SAILA
DEPARTAMENTO DE MEDIO AMBIENTE Y POLITICA TERRITORIAL

euskal trenbide sarea
PROIEKTUAREN IKUSKAPENA ETA ZUZENDARITZA
INSPECCION Y DIRECCION DEL PROYECTO

ESKALA ORIGINALA:
ESCALA ORIGINAL
(DIN-A1)
E 1:500

0 10m 20m 3m 40m 50m
ESKALA GRAFIKOA
ESCALA GRAFICA

C.101435

ESKAINTZAREN HELBURUA
OBJETO DE LA OFERTA
DONOSTIALDEKO METROAREN LUGARITZ - EASO ZATIAREN INFORMAZIO AZTERLANA
ESTUDIO INFORMATIVO DEL TRAMO LUGARITZ - EASO DEL METRO DONOSTIALDEA

PLANOAREN IZENBURUA
TITULO DEL PLANO
ANEJO 19
INVENTARIO DE EDIFICIOS

PLANO ZK. / N. PLANO
A19

ORRIA / HOJA
13 Sigue FIN