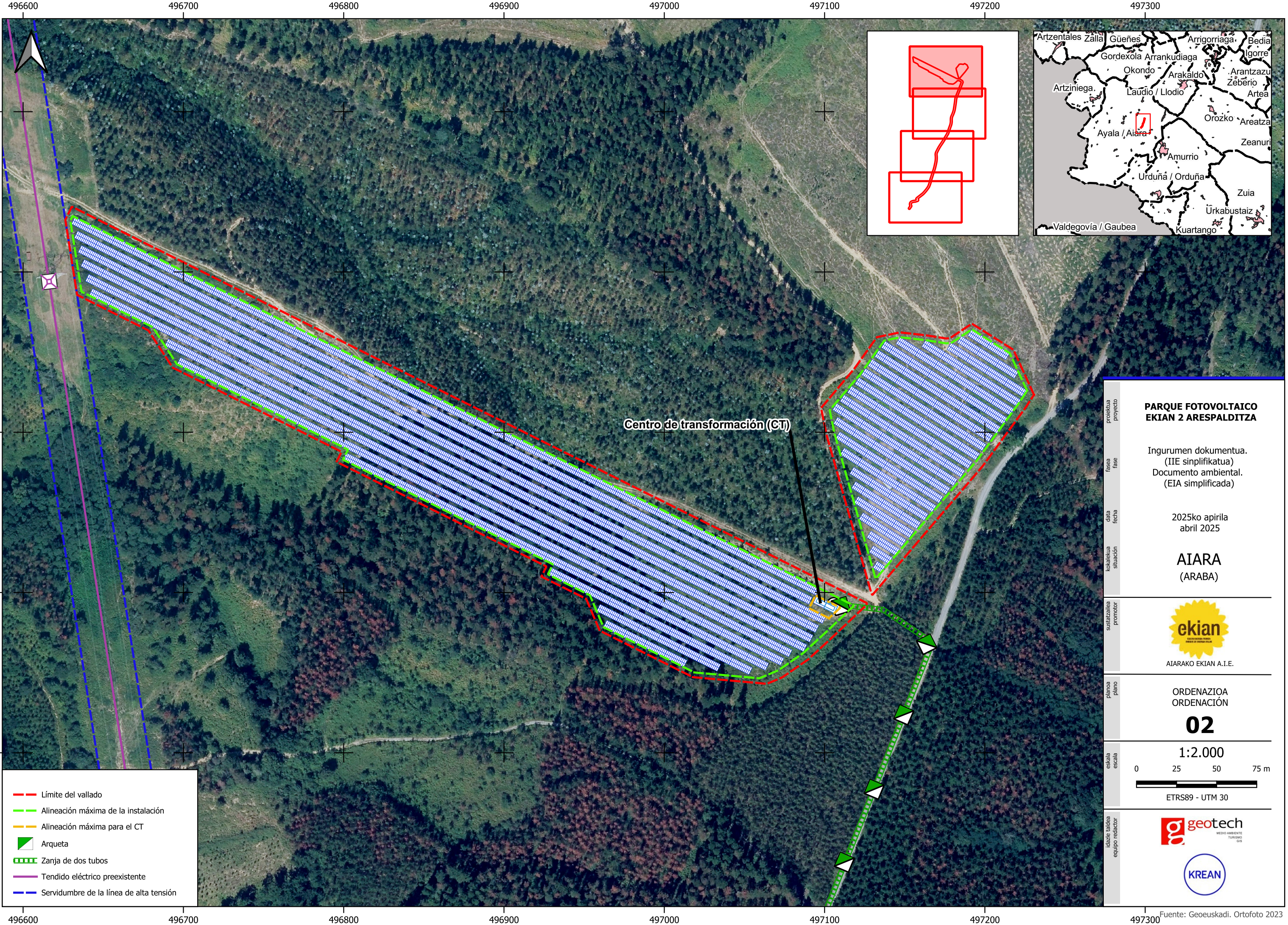
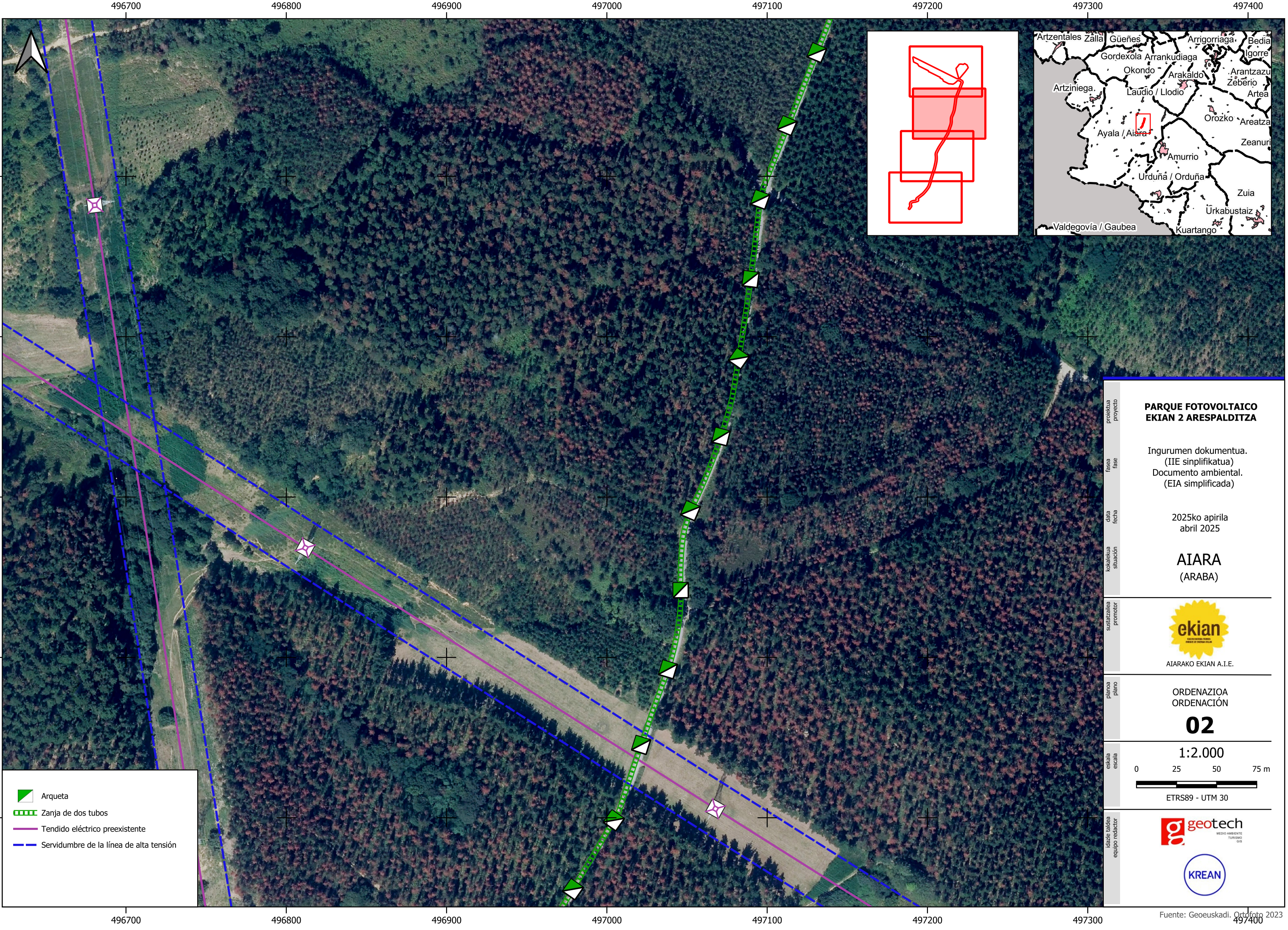


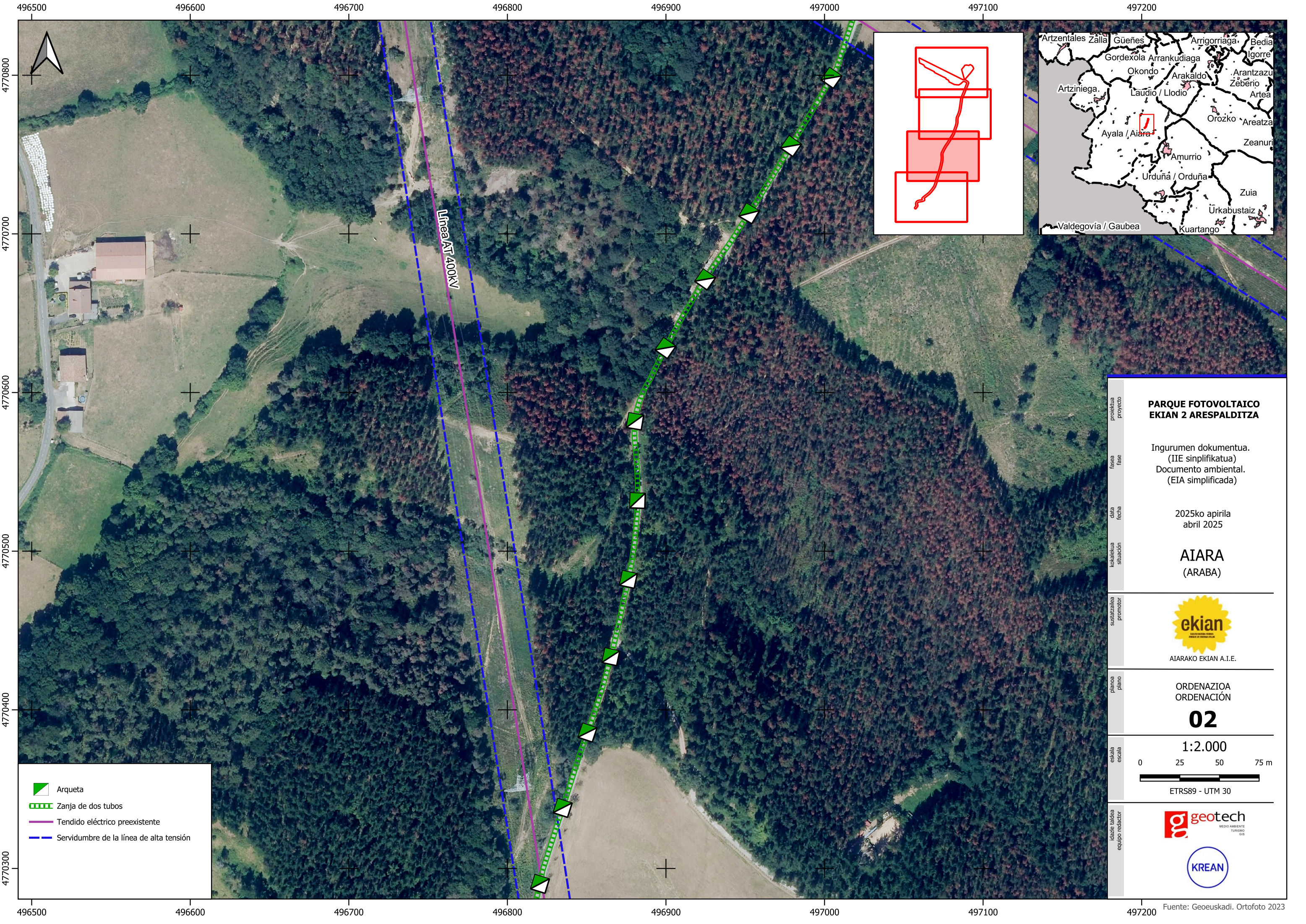
- Límite municipal
 - Nucleo urbano
 - Edificaciones
 - Red viaria
 - Red ferroviaria
 - Ríos y arroyos
- Proyecto**
- Ámbito
 - Línea eléctrica de avacuación (soterrada)
 - Línea de alta tensión preexistente

proiektua	proiektua	PARQUE FOTOVOLTAICO EKIAN 2 ARESPALDITZA
irratia	irratia	Ingurumen dokumentua. (IIE sinplifikatua) Documento ambiental. (EIA simplificada)
data	data	2025ko apirila abril 2025
kokalekua	kokalekua	AIARA (ARABA)
sustatzaila	sustatzaila	 AIARAKO EKIAN A.I.E.
planoa	planoa	KOKAPENA SITUACIÓN 01
eskala	eskala	1:80.000 0 1.000 2.000 3.000 m ETRS89 - UTM 30
idatzi taldea	idatzi taldea	 MEDIO AMBIENTE TURISMO GIS
equipo redactor	equipo redactor	

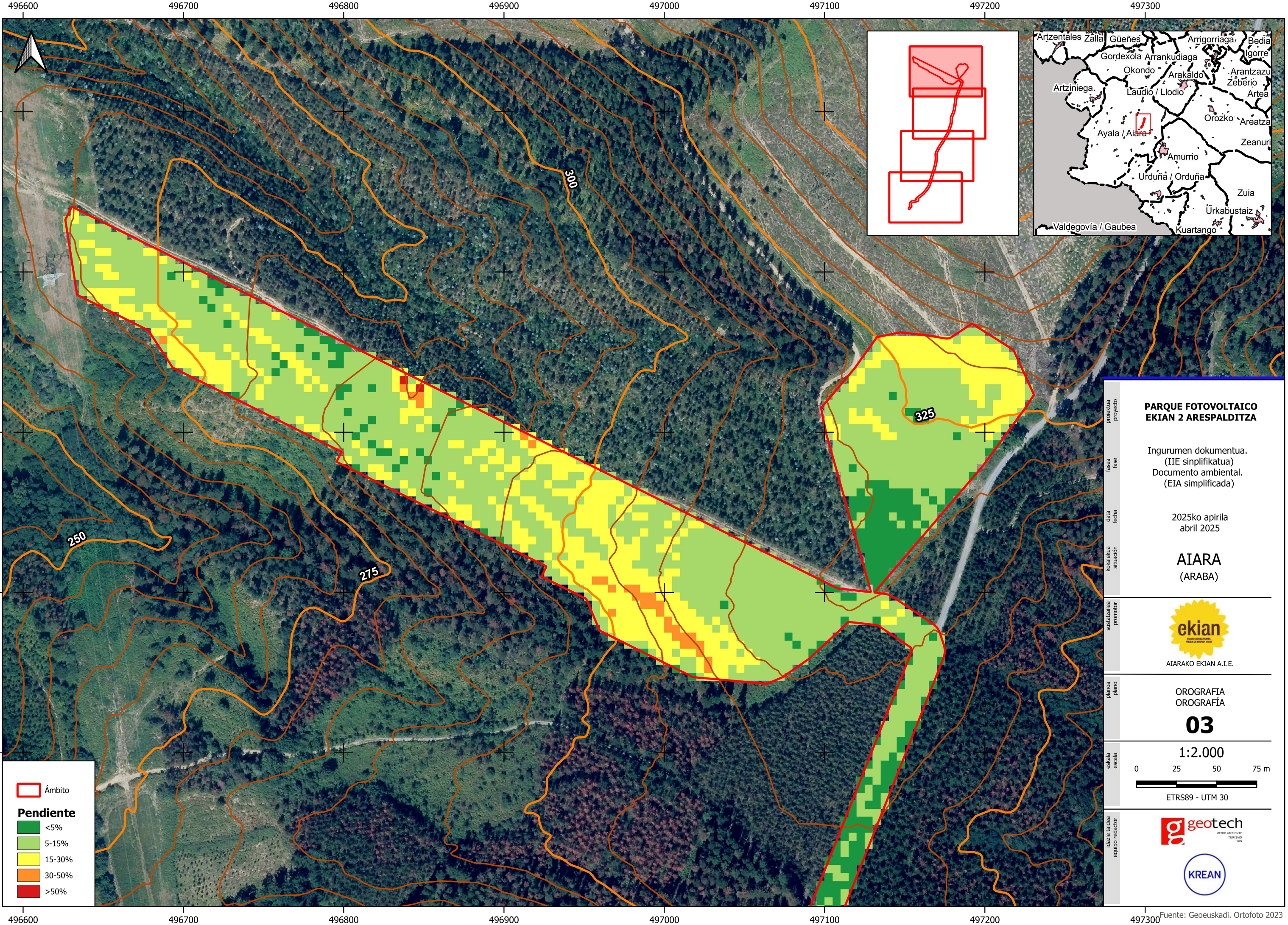


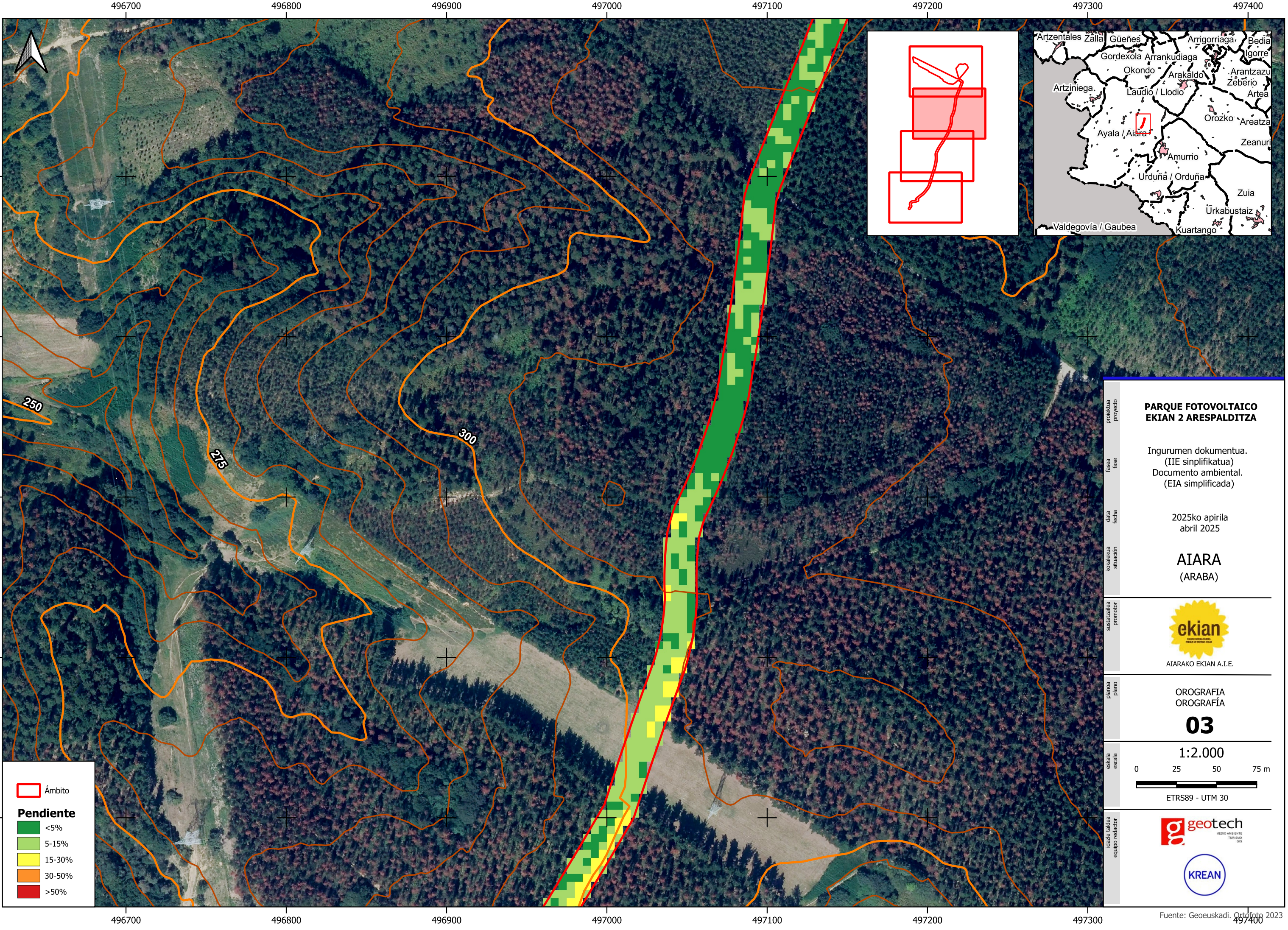


proiektua proyecto	PARQUE FOTOVOLTAICO EKIAN 2 ARESPALDITZA
fasa fase	Ingurumen dokumentua. (IIE sinplifikatua) Documento ambiental. (EIA simplificada)
data fecha	2025ko apirila abril 2025
kokalekua situación	AIARA (ARABA)
sustatzilea promotor	 AIARAKO EKIAN A.I.E.
planoa plano	ORDENAZIOA ORDENACIÓN 02
eskala escala	1:2.000 0 25 50 75 m ETRS89 - UTM 30
idatzi taldea equipo redactor	 



proiektua proyecto	PARQUE FOTOVOLTAICO EKIAN 2 ARESPALDITZA
fasa fase	Ingurumen dokumentua. (IIE sinplifikatua) Documento ambiental. (EIA simplificada)
data fecha	2025ko apirila abril 2025
kokalekua situación	AIARA (ARABA)
sustatzaila promotor	 AIARAKO EKIAN A.I.E.
planoa plano	ORDENAZIOA ORDENACIÓN 02
eskala escala	1:2.000 0 25 50 75 m ETRS89 - UTM 30
idatzi taldea equipo redactor	 





**PARQUE FOTOVOLTAICO
EKIAN 2 ARESPALDITZA**

Ingurumen dokumentua.
(IIE sinplifikatua)
Documento ambiental.
(EIA simplificada)

2025ko apirila
abril 2025

AIARA
(ARABA)




AIARAKO EKIAN A.I.E.

OROGRAFIA
OROGRAFÍA

03

1:2.000

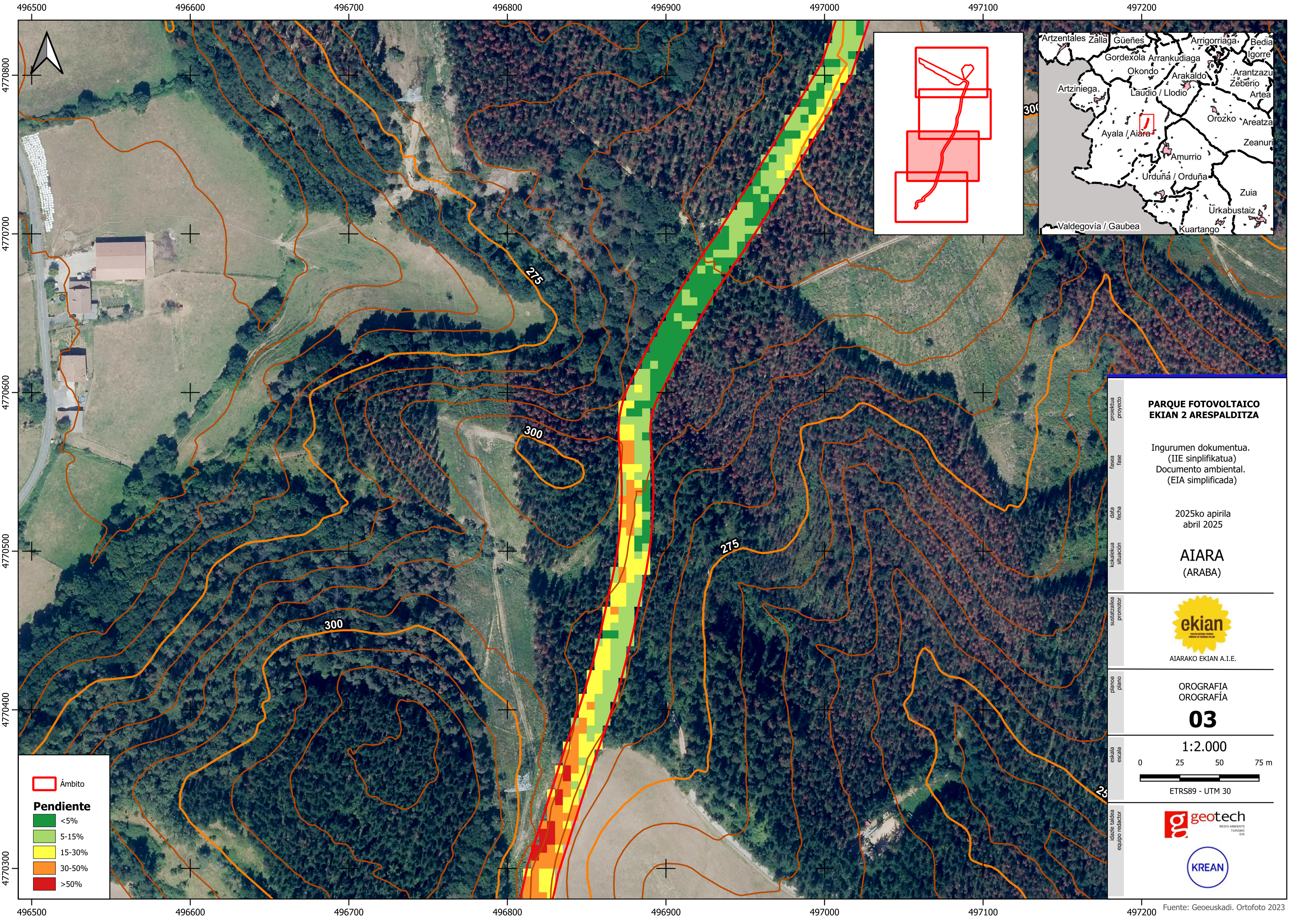


ETRS89 - UTM 30



MEIO AMBIENTE
TURISMO
GIS





Ámbito

Pendiente

- <5%
- 5-15%
- 15-30%
- 30-50%
- >50%

PARQUE FOTOVOLTAICO
EKIAN 2 ARESPALDITZA

Ingurumen dokumentua.
(IIE sinplifikatua)
Documento ambiental.
(EIA simplificada)

2025ko apirila
abril 2025

AIARA
(ARABA)



AIARAKO EKIAN A.I.E.

OROGRAFIA
OROGRAFÍA

03

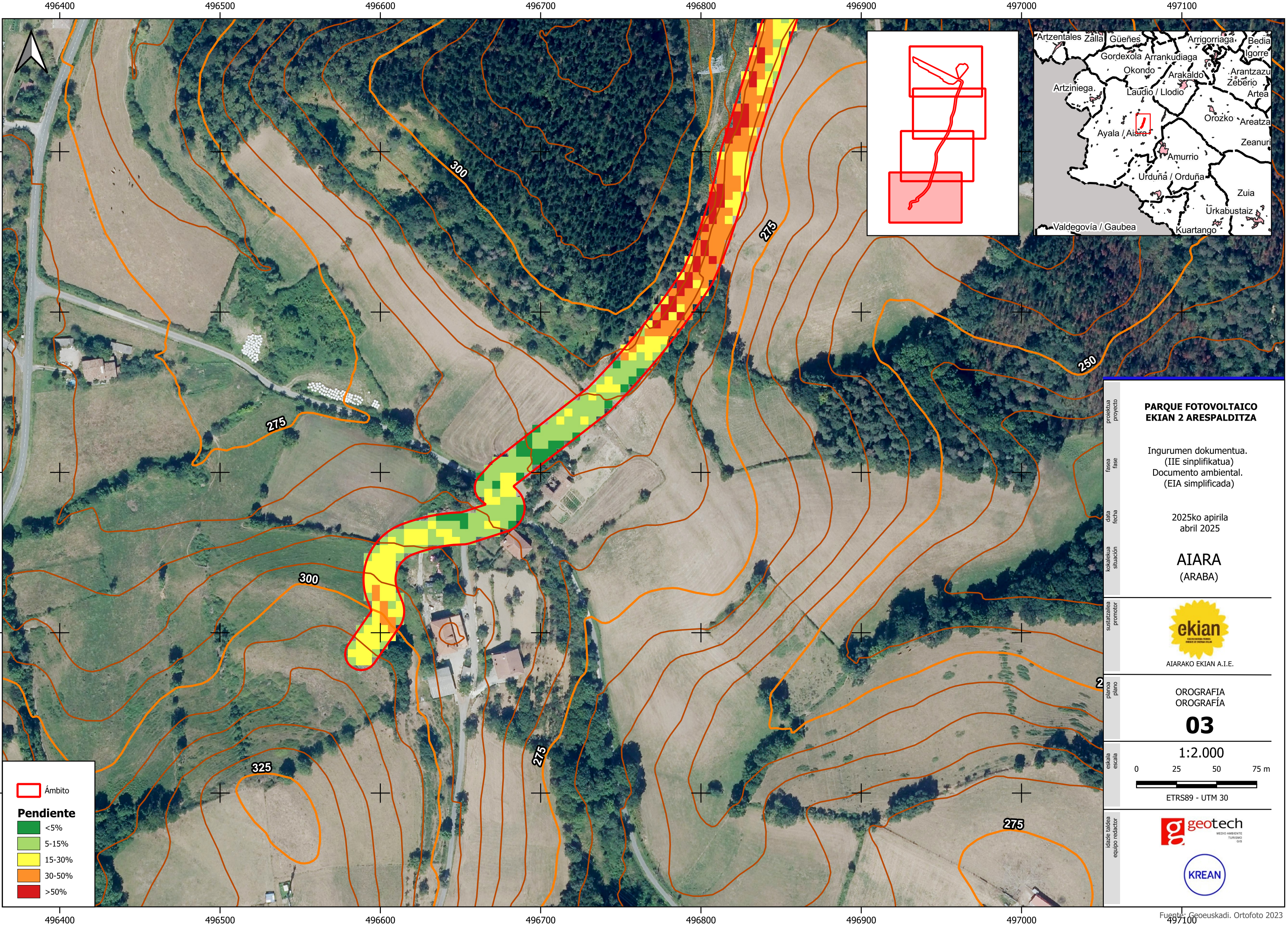
1:2.000

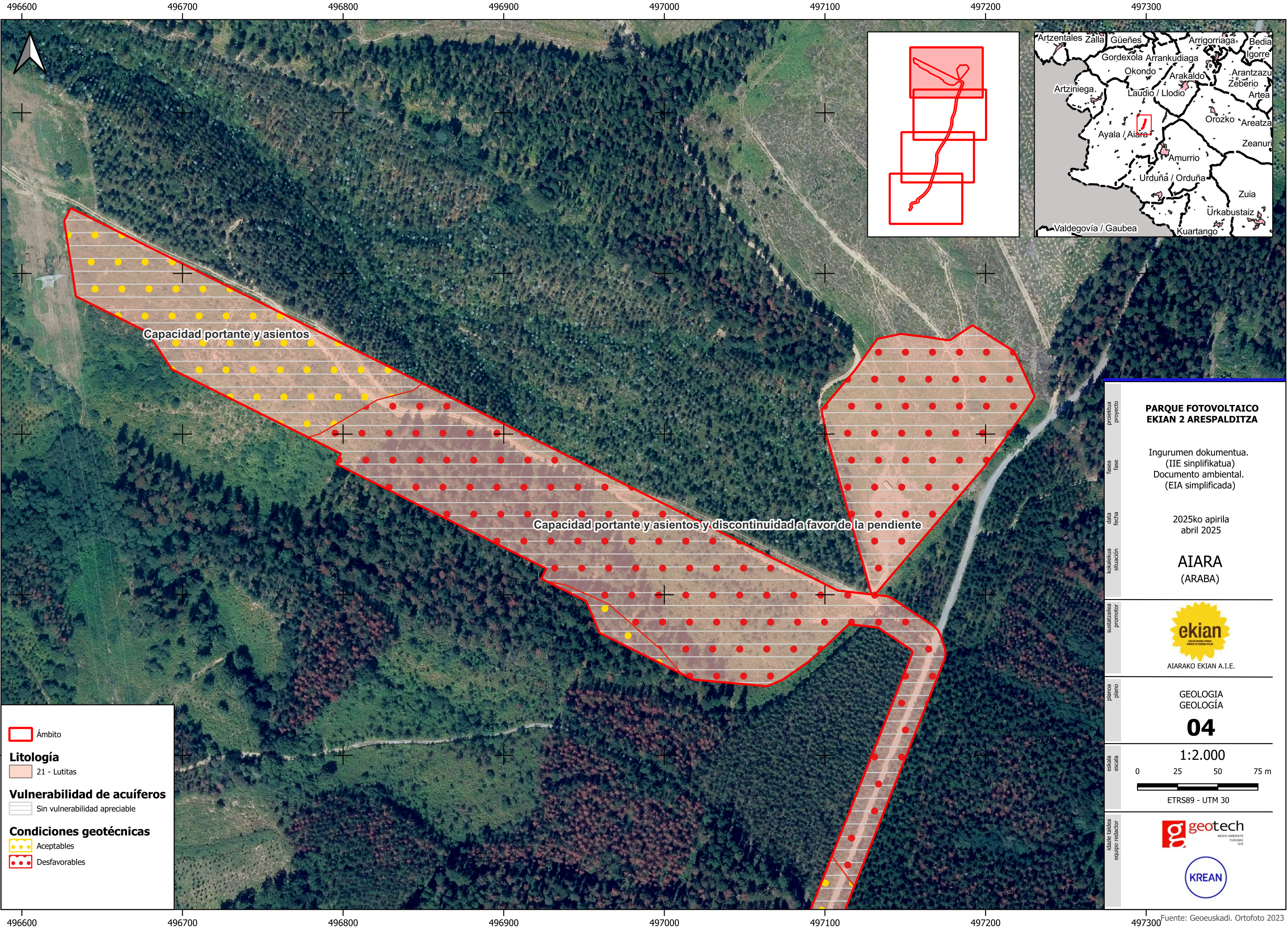


ETRS89 - UTM 30



Fuente: Geoeuskadi. Ortofoto 2023





Ámbito

Litología

21 - Lutitas

Vulnerabilidad de acuíferos

Sin vulnerabilidad apreciable

Condiciones geotécnicas

Aceptables

Desfavorables

proiektua
proyecto

PARQUE FOTOVOLTAICO
EKIAN 2 ARESPALDITZA

fasia
fase

Ingurumen dokumentua.
(IIE sinplifikatua)
Documento ambiental.
(EIA simplificada)

data
fecha

2025ko apirila
abril 2025

kokalekua
situación

AIARA
(ARABA)

sustatzatzailea
promotor

ekian

PARQUE DE ENERGÍA SOLAR

AIARAKO EKIAN A.I.E.

planoa
plano

GEOLOGIA
GEOLOGÍA

04

eskala
escala

1:2.000

0 25 50 75 m

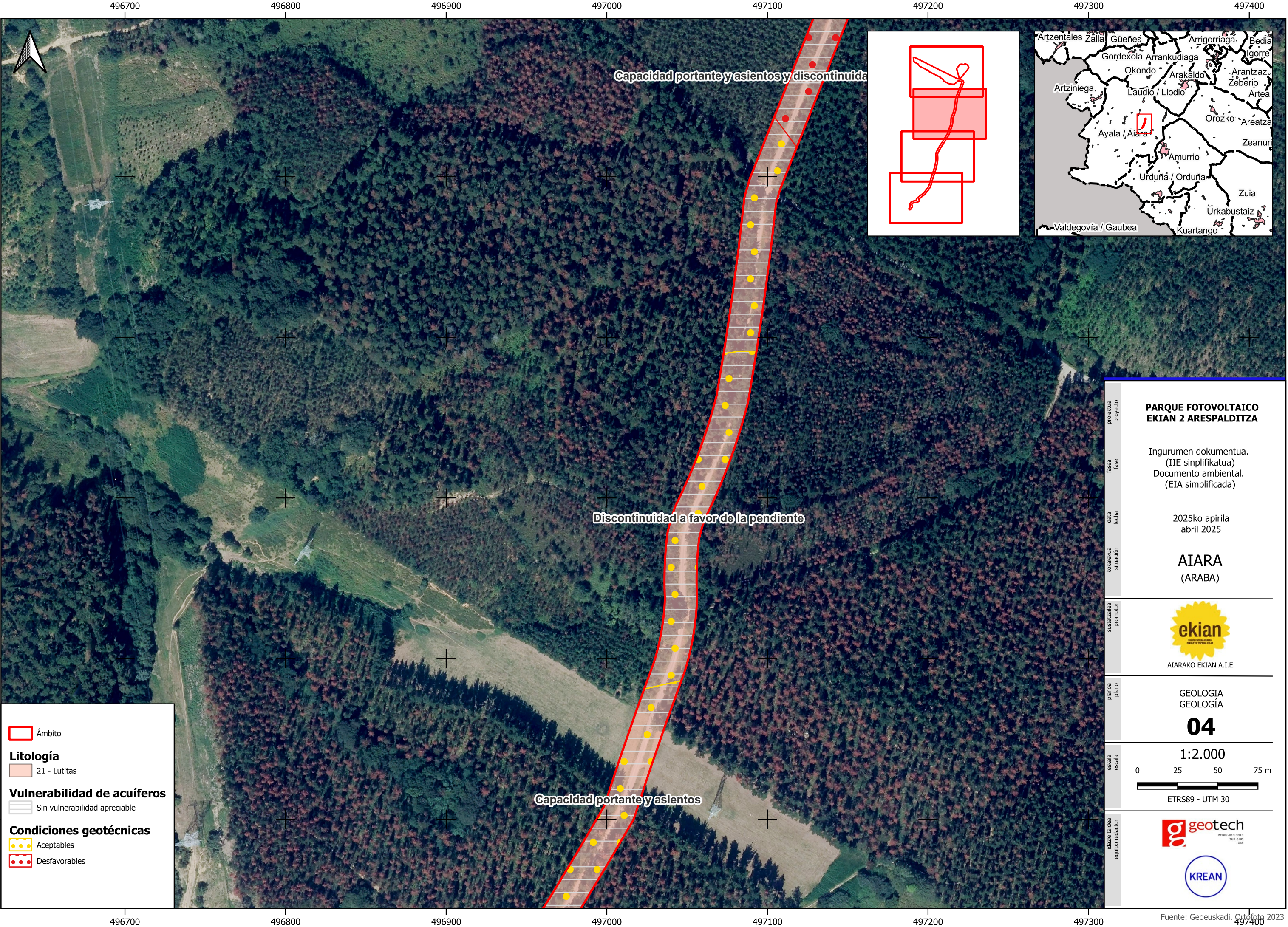
ETRS89 - UTM 30

idatzi taldea
equipo redactor

g geotech

MEIO AMBIENTE
TURISMO
GIS

KREAN



Ámbito

Litología

21 - Lutitas

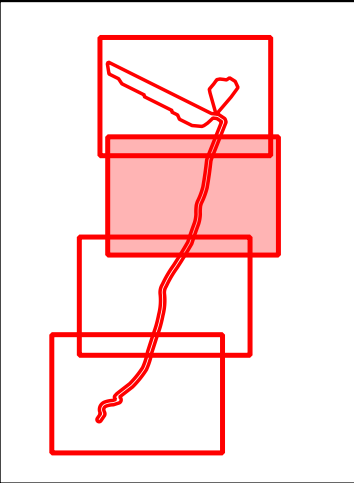
Vulnerabilidad de acuíferos

Sin vulnerabilidad apreciable

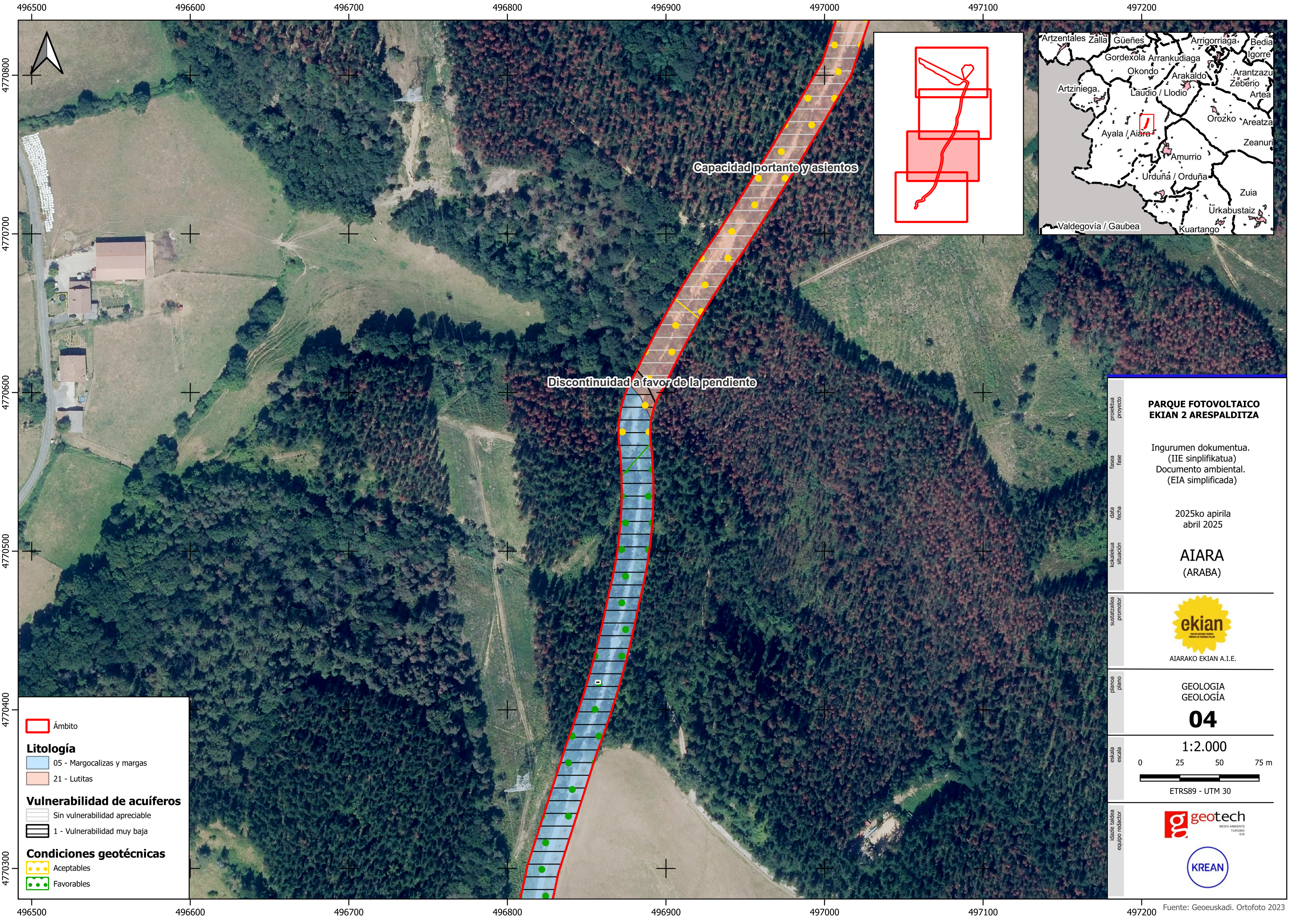
Condiciones geotécnicas

Aceptables

Desfavorables



proiektua proyecto	PARQUE FOTOVOLTAICO EKIAN 2 ARESPALDITZA
fasa fase	Ingurumen dokumentua. (IIE sinplifikatua) Documento ambiental. (EIA simplificada)
data fecha	2025ko apirila abril 2025
kokalekua situación	AIARA (ARABA)
sustatzaila promotor	 AIARAKO EKIAN A.I.E.
planoa plano	GEOLOGIA GEOLOGÍA 04
eskala escala	1:2.000 0 25 50 75 m ETRS89 - UTM 30
idatze taldea equipo redactor	 



Ámbito

Litología

05 - Margocalizas y margas

21 - Lutitas

Vulnerabilidad de acuíferos

Sin vulnerabilidad apreciable

1 - Vulnerabilidad muy baja

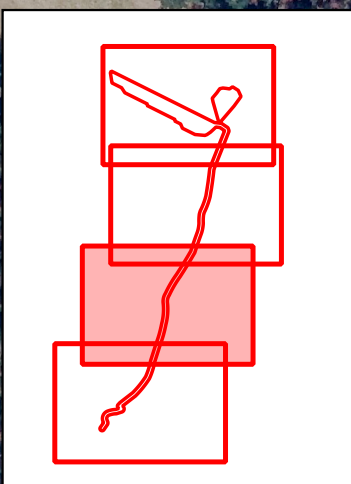
Condiciones geotécnicas

Aceptables

Favorables

Capacidad portante y asientos

Discontinuidad a favor de la pendiente



proiektua
proyecto

**PARQUE FOTOVOLTAICO
EKIAN 2 ARESPALDITZA**

Ingurumen dokumentua.
(IIE sinplifikatua)
Documento ambiental.
(EIA simplificada)

2025ko apirila
abril 2025

AIARA
(ARABA)

sustatzaila
promotor

AIARAKO EKIAN A.I.E.

planoa
plano

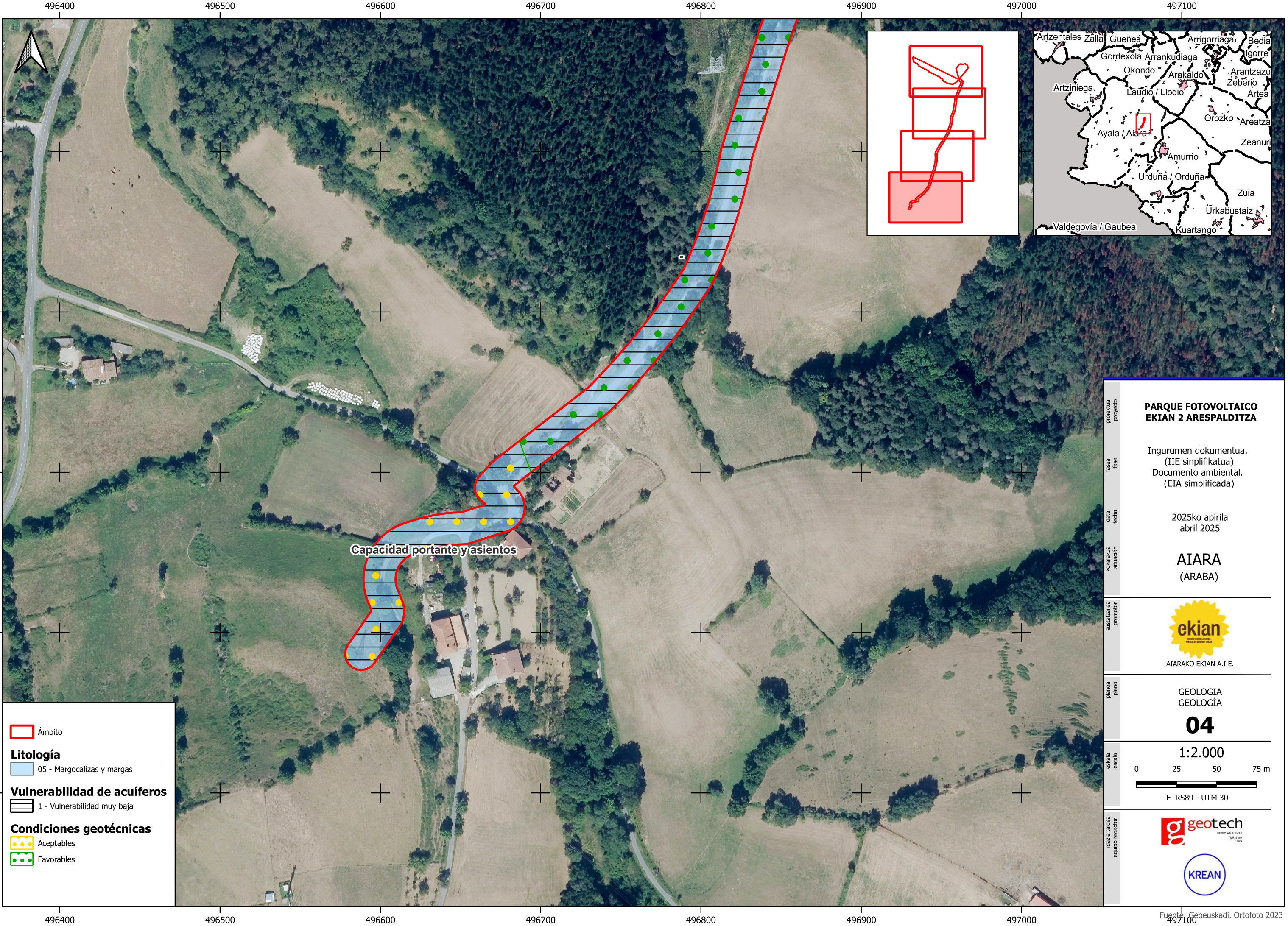
GEOLOGIA
GEOLOGÍA
04

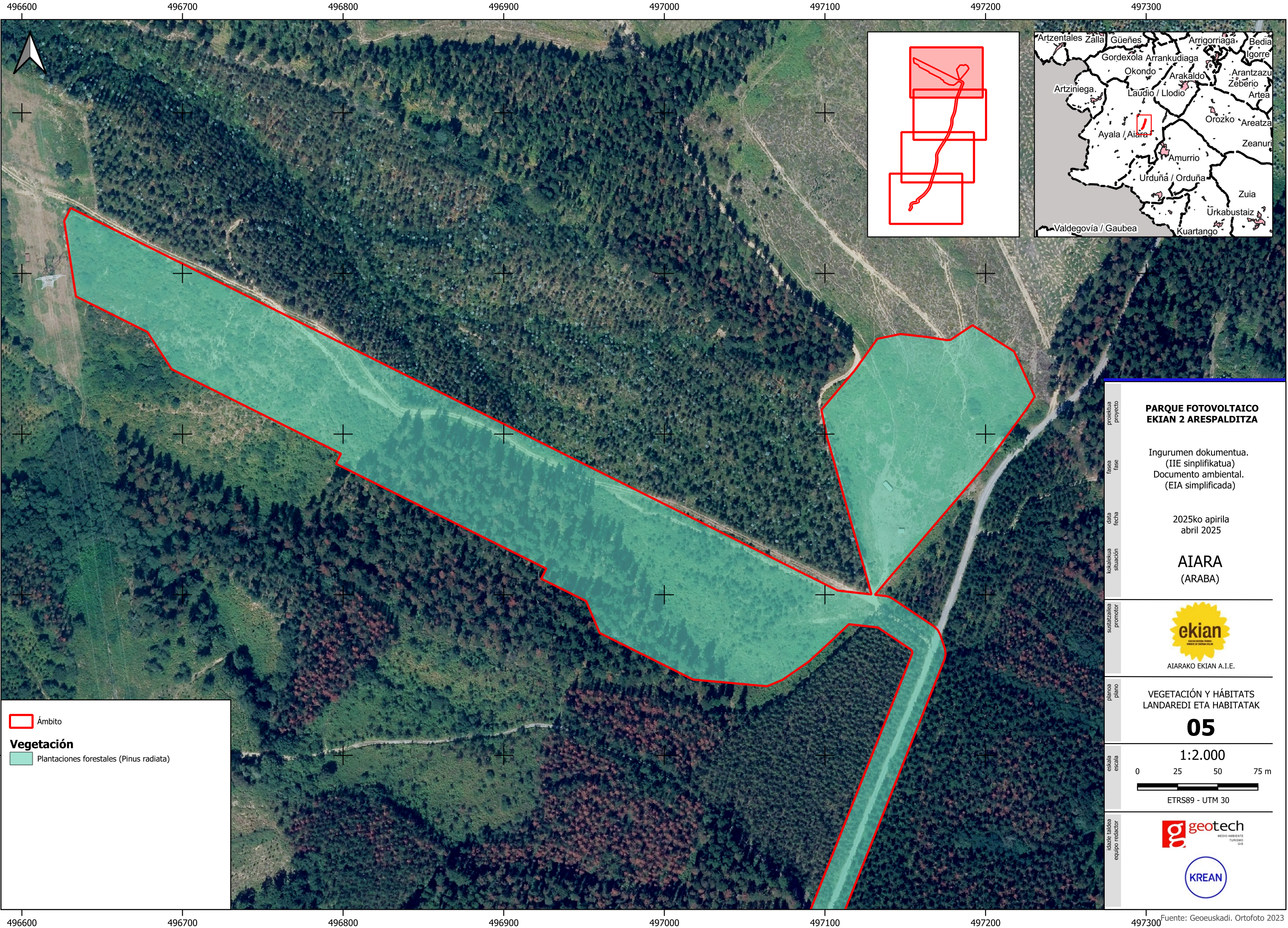
eskala
escala

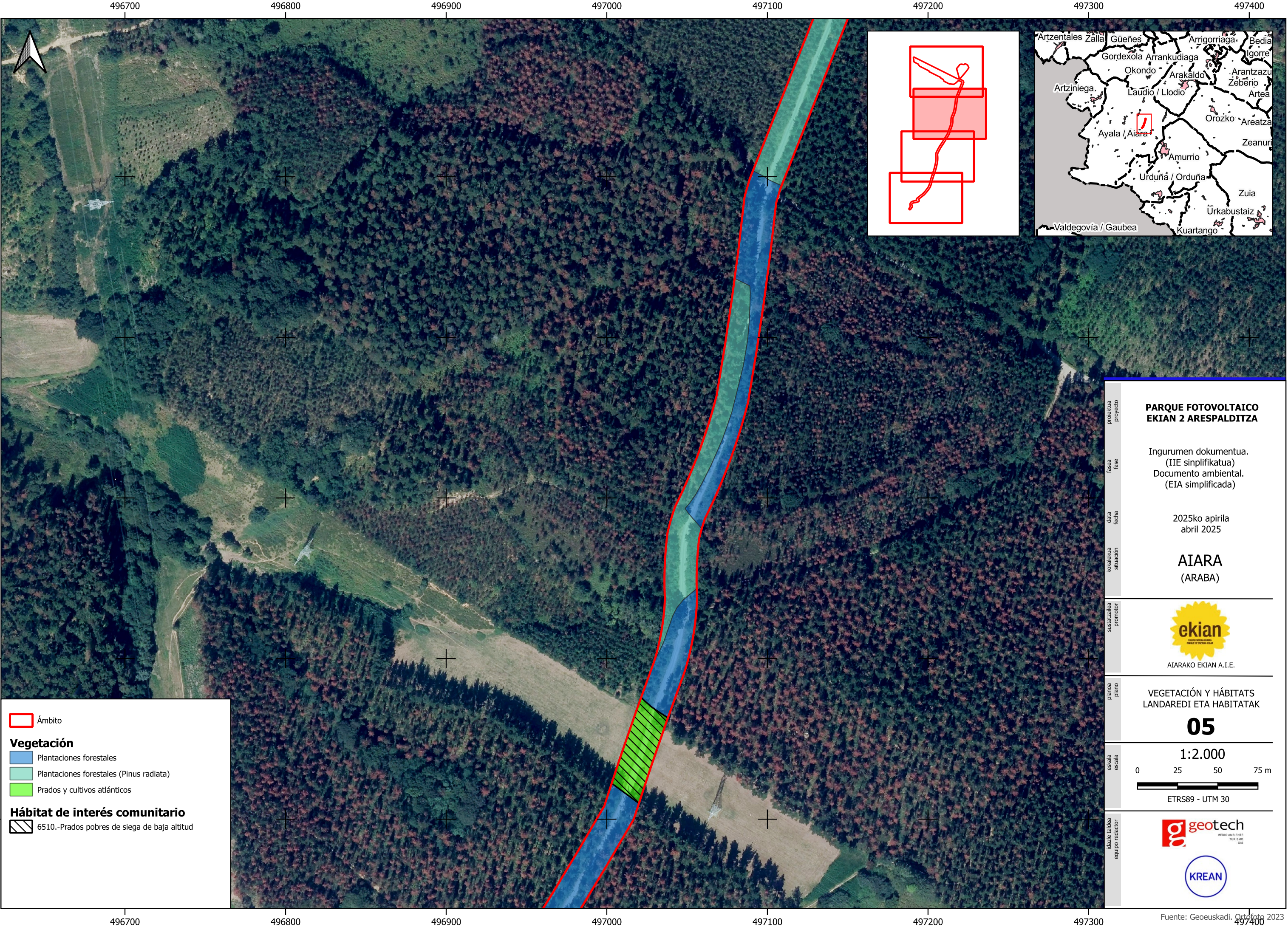
1:2.000
0 25 50 75 m
ETRS89 - UTM 30

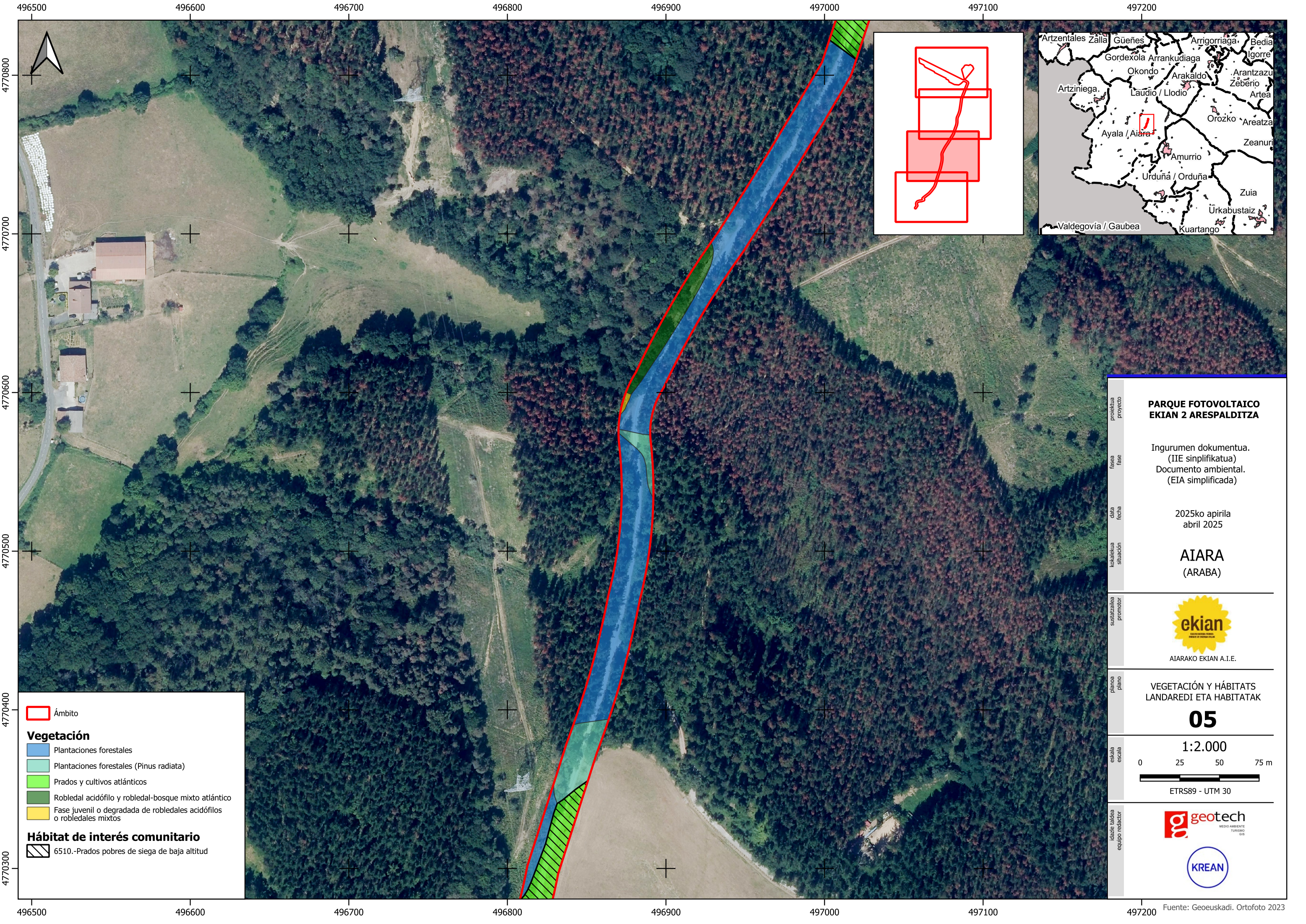
idatze taldea
equipo redactor

KREAN









Ámbito

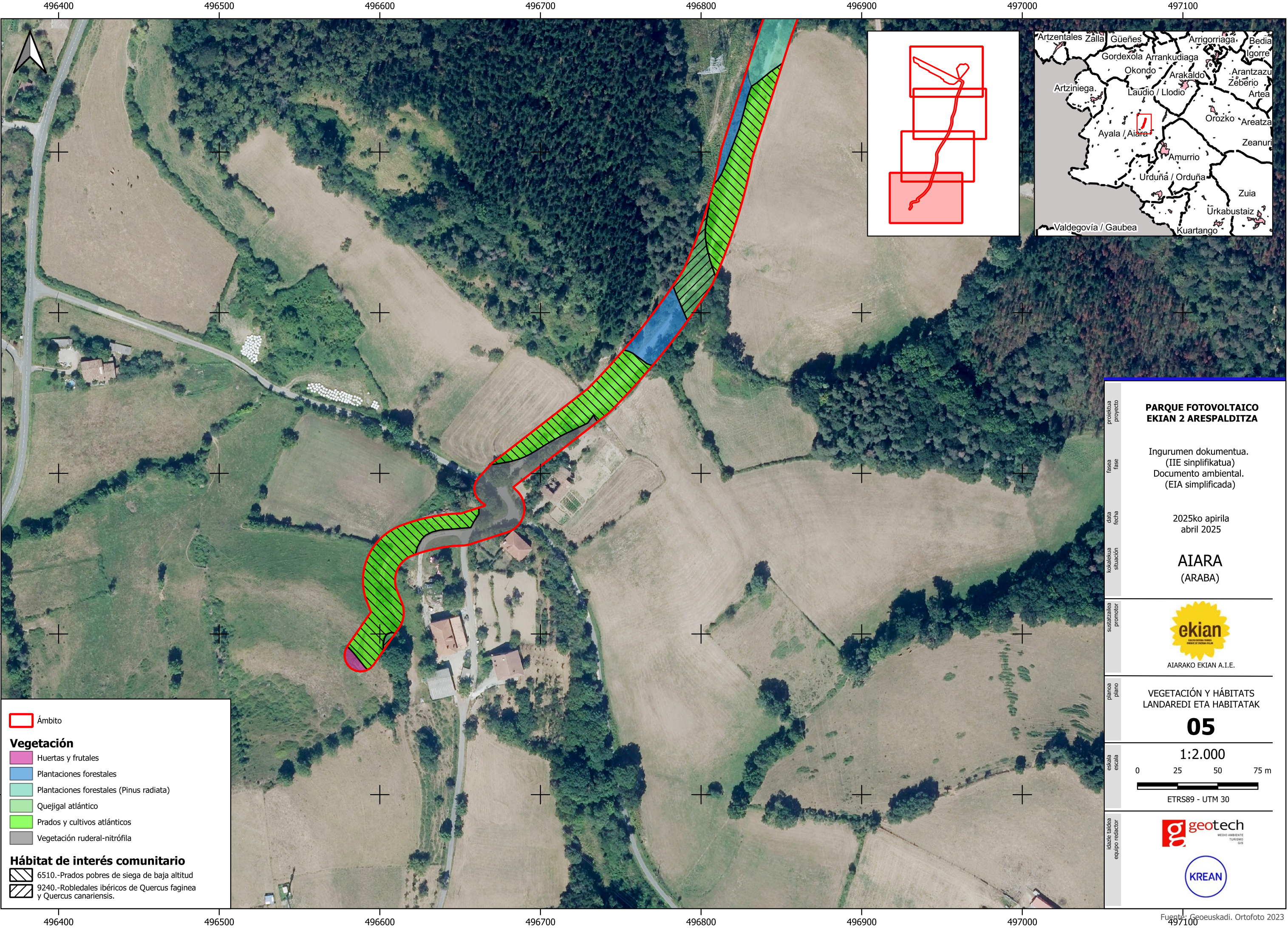
Vegetación

- Plantaciones forestales
- Plantaciones forestales (Pinus radiata)
- Prados y cultivos atlánticos
- Robledal acidófilo y robledal-bosque mixto atlántico
- Fase juvenil o degradada de robledales acidófilos o robledales mixtos

Hábitat de interés comunitario

- 6510.-Prados pobres de siega de baja altitud

proiektua proyecto	PARQUE FOTOVOLTAICO EKIAN 2 ARESPALDITZA
iratsa fase	Ingurumen dokumentua. (IIE sinplifikatua) Documento ambiental. (EIA simplificada)
data fecha	2025ko apirila abril 2025
kokalekua situación	AIARA (ARABA)
sustatzaila promotor	 AIARAKO EKIAN A.I.E.
planoa plano	VEGETACIÓN Y HÁBITATS LANDAREDI ETA HABITATAK 05
eskala escala	1:2.000 0 25 50 75 m ETRS89 - UTM 30
idatzi taldea equipo redactor	geotech MEDIO AMBIENTE TURISMO GIS



Ámbito

Vegetación

- Huertas y frutales
- Plantaciones forestales
- Plantaciones forestales (Pinus radiata)
- Quejigal atlántico
- Prados y cultivos atlánticos
- Vegetación ruderal-nitrófila

Hábitat de interés comunitario

- 6510.-Prados pobres de siega de baja altitud
- 9240.-Robledales ibéricos de Quercus faginea y Quercus canariensis.

proiektua proyecto	PARQUE FOTOVOLTAICO EKIAN 2 ARESPALDITZA
fasa fase	Ingurumen dokumentua. (IIE sinplifikatua) Documento ambiental. (EIA simplificada)
data fecha	2025ko apirila abril 2025
kokalekua situación	AIARA (ARABA)
sustatzailea promotor	 AIARAKO EKIAN A.I.E.
planoa plano	VEGETACIÓN Y HÁBITATS LANDAREDI ETA HABITATAK 05
eskala escala	1:2.000 0 25 50 75 m ETRS89 - UTM 30
idatzi taldea equipo redactor	 



Ámbito

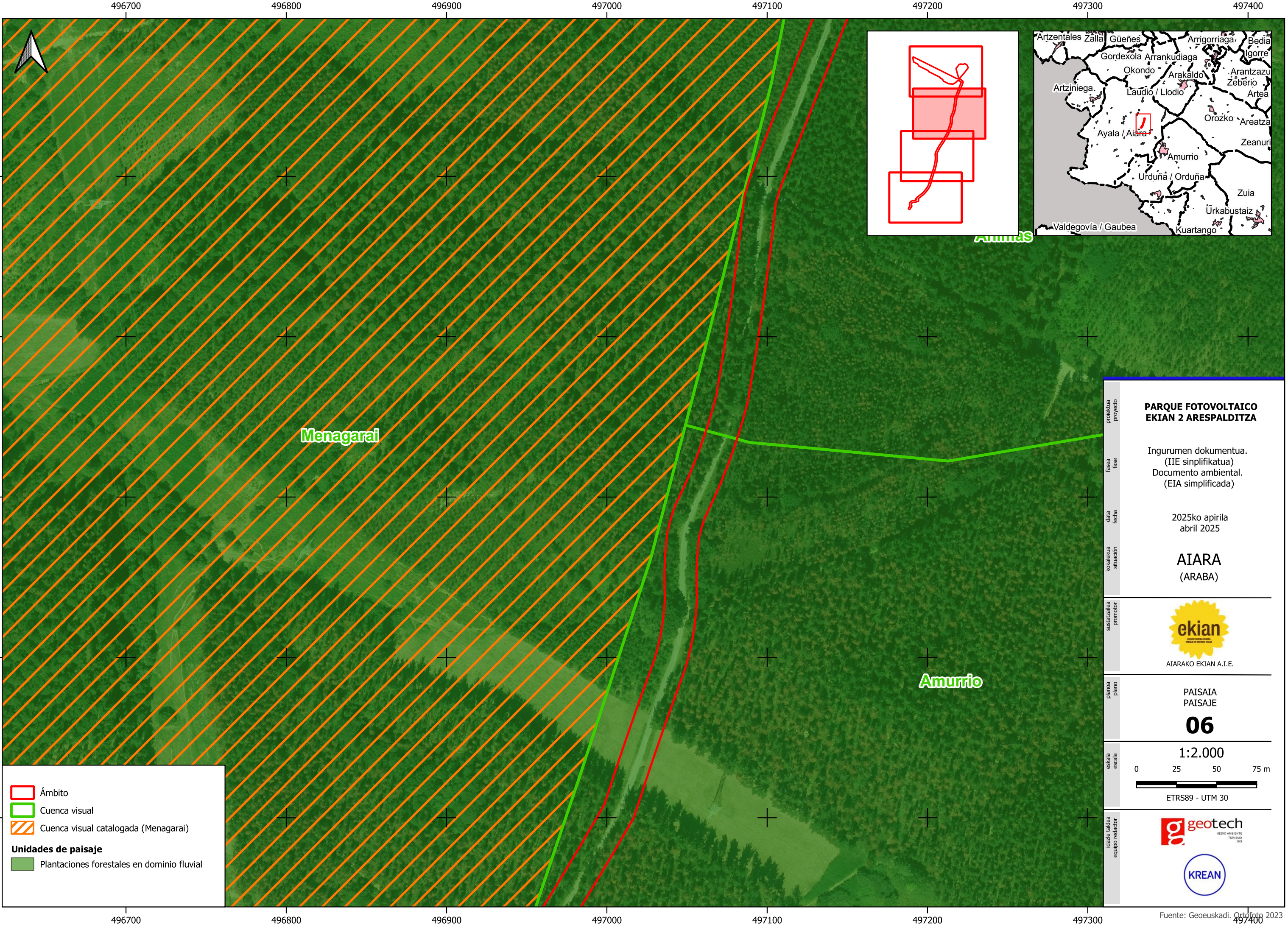
Cuenca visual

Cuenca visual catalogada (Menagarai)

Unidades de paisaje

Plantaciones forestales en dominio fluvial

proiektua proyecto	<div><div>PARQUE FOTOVOLTAICO EKIAN 2 ARESPALDITZA</div><div>Ingurumen dokumentua. (IIE sinplifikatua) Documento ambiental. (EIA simplificada)</div><div>2025ko apirila abril 2025</div><div>AIARA (ARABA)</div></div>
fasa fase	
data fecha	
kokalekua situación	
sustatzaila promotor	<div><div><div>ekian</div></div><div>AIARAKO EKIAN A.I.E.</div></div>
planoa plano	<div><div>PAISAJA PAISAJE</div><div>06</div></div>
eskala escala	<div><div>1:2.000</div><div>0255075 m</div><div>ETRS89 - UTM 30</div></div>
idatze taldea equipo redactor	<div><div><div>geotech</div><div>MEDIO AMBIENTE TURISMO GIS</div></div><div><div>KREAN</div></div></div>



Ámbito

Cuenca visual

Cuenca visual catalogada (Menagarai)

Unidades de paisaje

Plantaciones forestales en dominio fluvial

proiektua
proyecto

PARQUE FOTOVOLTAICO
EKIAN 2 ARESPALDITZA

Ingurumen dokumentua.
(IIE sinplifikatua)
Documento ambiental.
(EIA simplificada)

2025ko apirila
abril 2025

AIARA
(ARABA)

sustatzaila
promotor



AIARAKO EKIAN A.I.E.

planoa
plano

PAISAJA
PAISAJE

06

eskala
escala

1:2.000

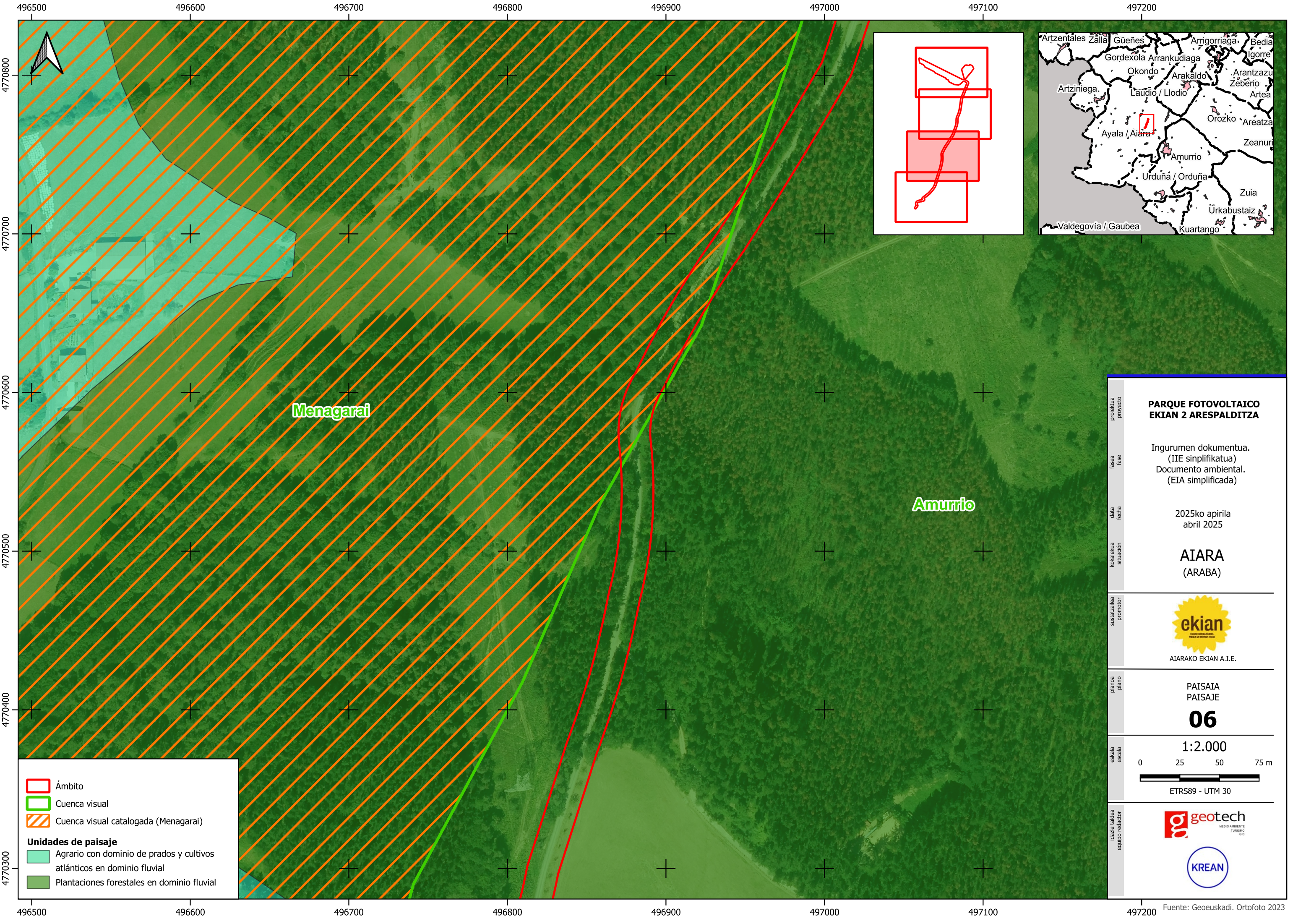
0255075 m

ETRS89 - UTM 30

idatze taldea
equipo redactor

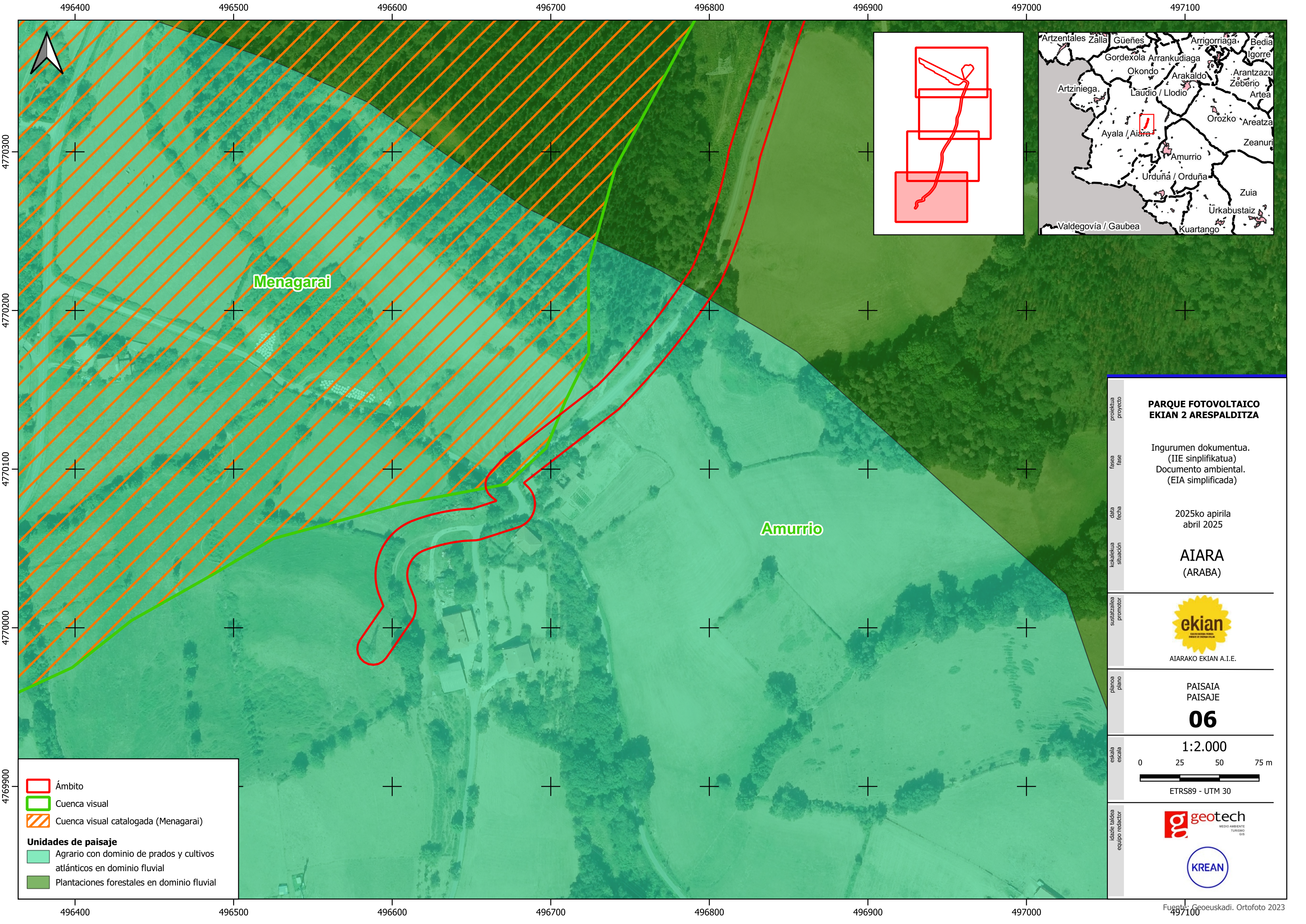






- Ámbito
- Cuenca visual
- Cuenca visual catalogada (Menagarai)
- Unidades de paisaje**
- Agrario con dominio de prados y cultivos atlánticos en dominio fluvial
- Plantaciones forestales en dominio fluvial

proiektua proyecto	PARQUE FOTOVOLTAICO EKIAN 2 ARESPALDITZA
fasa fase	Ingurumen dokumentua. (IIE sinplifikatua) Documento ambiental. (EIA simplificada)
data fecha	2025ko apirila abril 2025
kokalekua situación	AIARA (ARABA)
sustatzaila promotor	 AIARAKO EKIAN A.I.E.
planoa plano	PAISAIA PAISAJE 06
eskala escala	1:2.000 0 25 50 75 m ETRS89 - UTM 30
idatze taldea equipo redactor	 



Ámbito

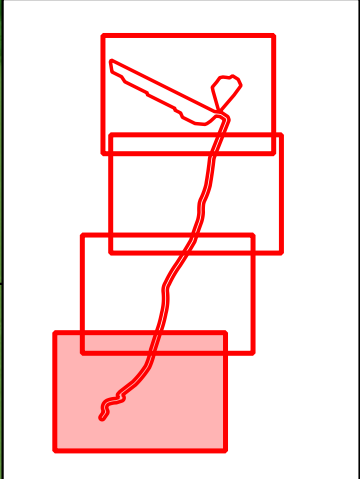
Cuenca visual

Cuenca visual catalogada (Menagarai)

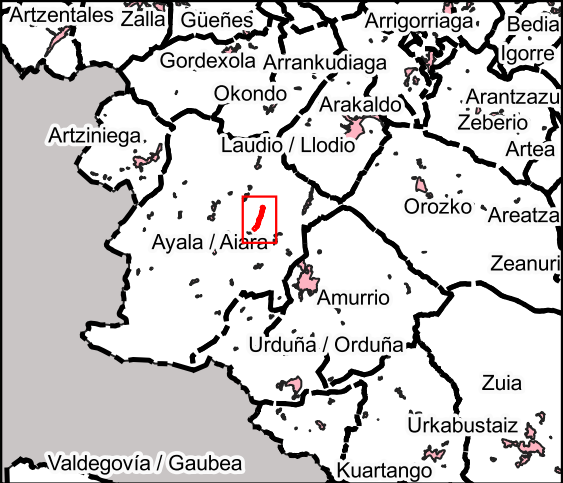
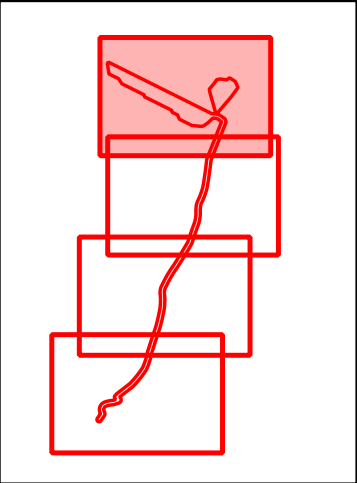
Unidades de paisaje

Agrario con dominio de prados y cultivos atlánticos en dominio fluvial

Plantaciones forestales en dominio fluvial



proiektua proyecto	PARQUE FOTOVOLTAICO EKIAN 2 ARESPALDITZA
fasa fase	Ingurumen dokumentua. (IIE sinplifikatua) Documento ambiental. (EIA simplificada)
data fecha	2025ko apirila abril 2025
kokalekua situación	AIARA (ARABA)
sustatzaila promotor	 AIARAKO EKIAN A.I.E.
planoa plano	PAISAJA PAISAJE 06
eskala escala	1:2.000 0 25 50 75 m ETRS89 - UTM 30
idatze taldea equipo redactor	 



Ámbito

PTS Agroforestal

Forestal

Forestal-Monte Ralo

Agroganadera: Paisaje Rural de Transición

proiektua
proyecto

**PARQUE FOTOVOLTAICO
EKIAN 2 ARESPALDITZA**

fasa
fase

Ingurumen dokumentua.
(IIE sinplifikatua)
Documento ambiental.
(EIA simplificada)

data
fecha

2025ko apirila
abril 2025

kokalekua
situación

AIARA
(ARABA)

sustatzaila
promotor


AIARAKO EKIAN A.I.E.

planoa
plano

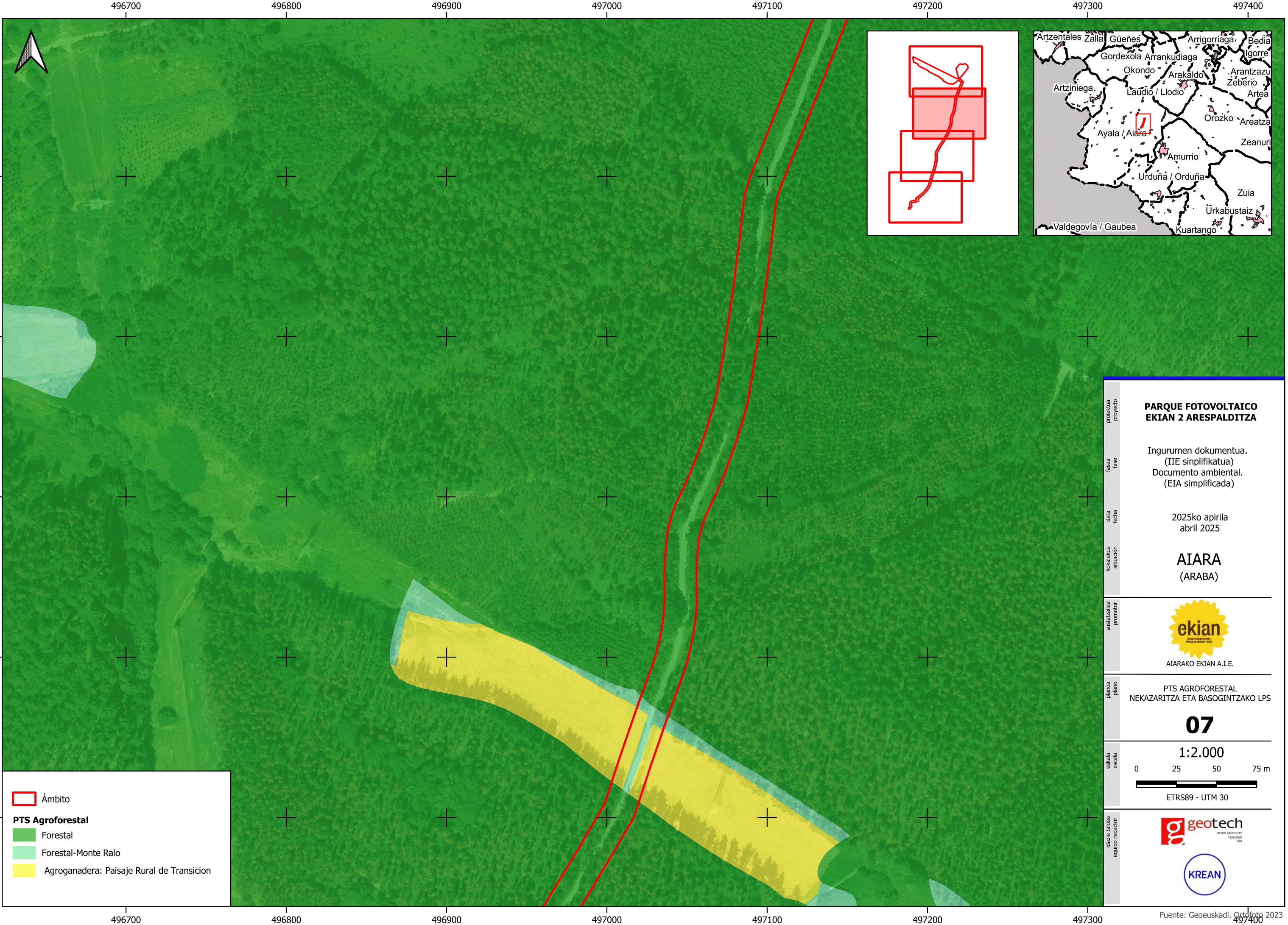
PTS AGROFORESTAL
NEKAZARITZA ETA BASOGINTZAKO LPS
07

eskala
escala

1:2.000
0 25 50 75 m
ETRS89 - UTM 30

idatzi taldea
equipo redactor

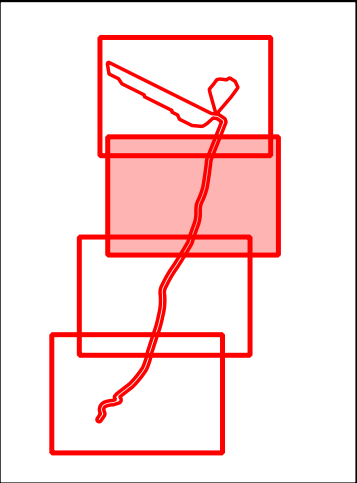


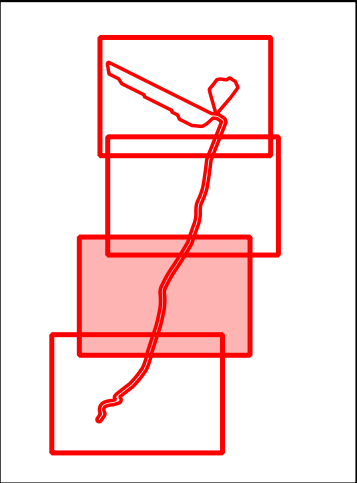
Ámbito

PTS Agroforestal

- Forestal
- Forestal-Monte Ralo
- Agroganadera: Paisaje Rural de Transición



proiektua proyecto	PARQUE FOTOVOLTAICO EKIAN 2 ARESPALDITZA
fasa fase	Ingurumen dokumentua. (IIE sinplifikatua) Documento ambiental. (EIA simplificada)
data fecha	2025ko apirila abril 2025
kokalekua situación	AIARA (ARABA)
sustatzaila promotor	 AIARAKO EKIAN A.I.E.
planoa plano	PTS AGROFORESTAL NEKAZARITZA ETA BASOGINTZAKO LPS 07
eskala escala	1:2.000 0 25 50 75 m ETRS89 - UTM 30
idatzi taldea equipo redactor	 



Ámbito

PTS Agroforestal

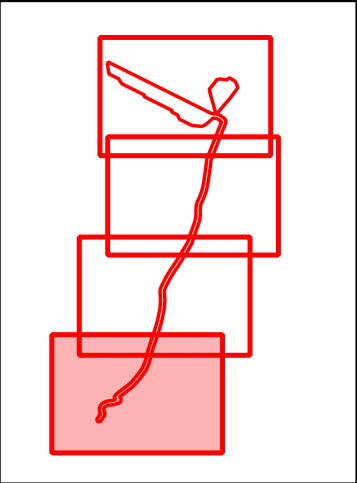
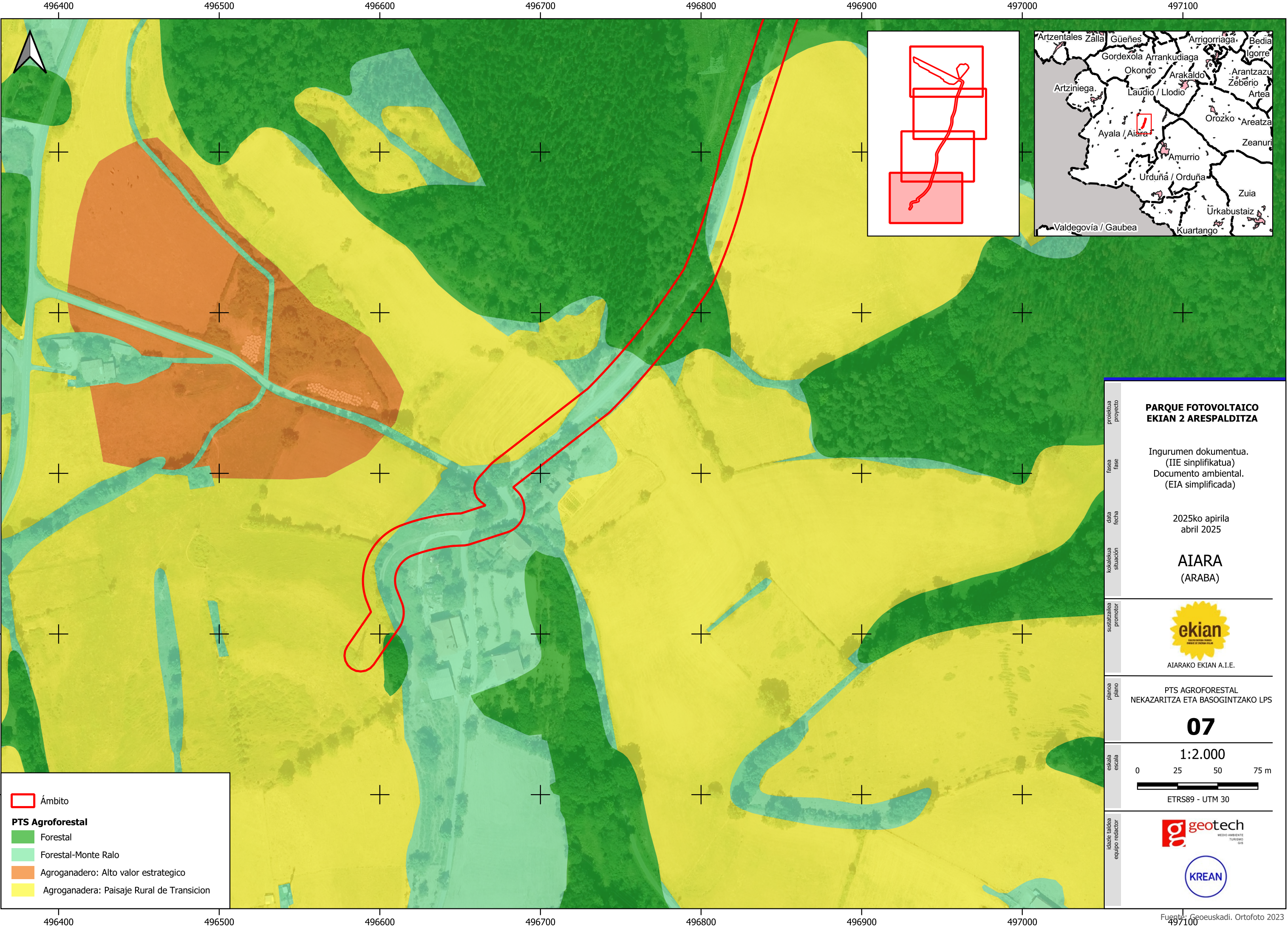
Forestal

Forestal-Monte Ralo


Agroganadero: Alto valor estrategico

Agroganadera: Paisaje Rural de Transicion





proiektua proyecto	PARQUE FOTOVOLTAICO EKIAN 2 ARESPALDITZA
fasa fase	Ingurumen dokumentua. (IIE sinplifikatua) Documento ambiental. (EIA simplificada)
data fecha	2025ko apirila abril 2025
kokalekua situación	AIARA (ARABA)
sustatzaila promotor	 AIARAKO EKIAN A.I.E.
planoa plano	PTS AGROFORESTAL NEKAZARITZA ETA BASOGINTZAKO LPS 07
eskala escala	1:2.000 0 25 50 75 m ETRS89 - UTM 30
idatzi taldea equipo redactor	 

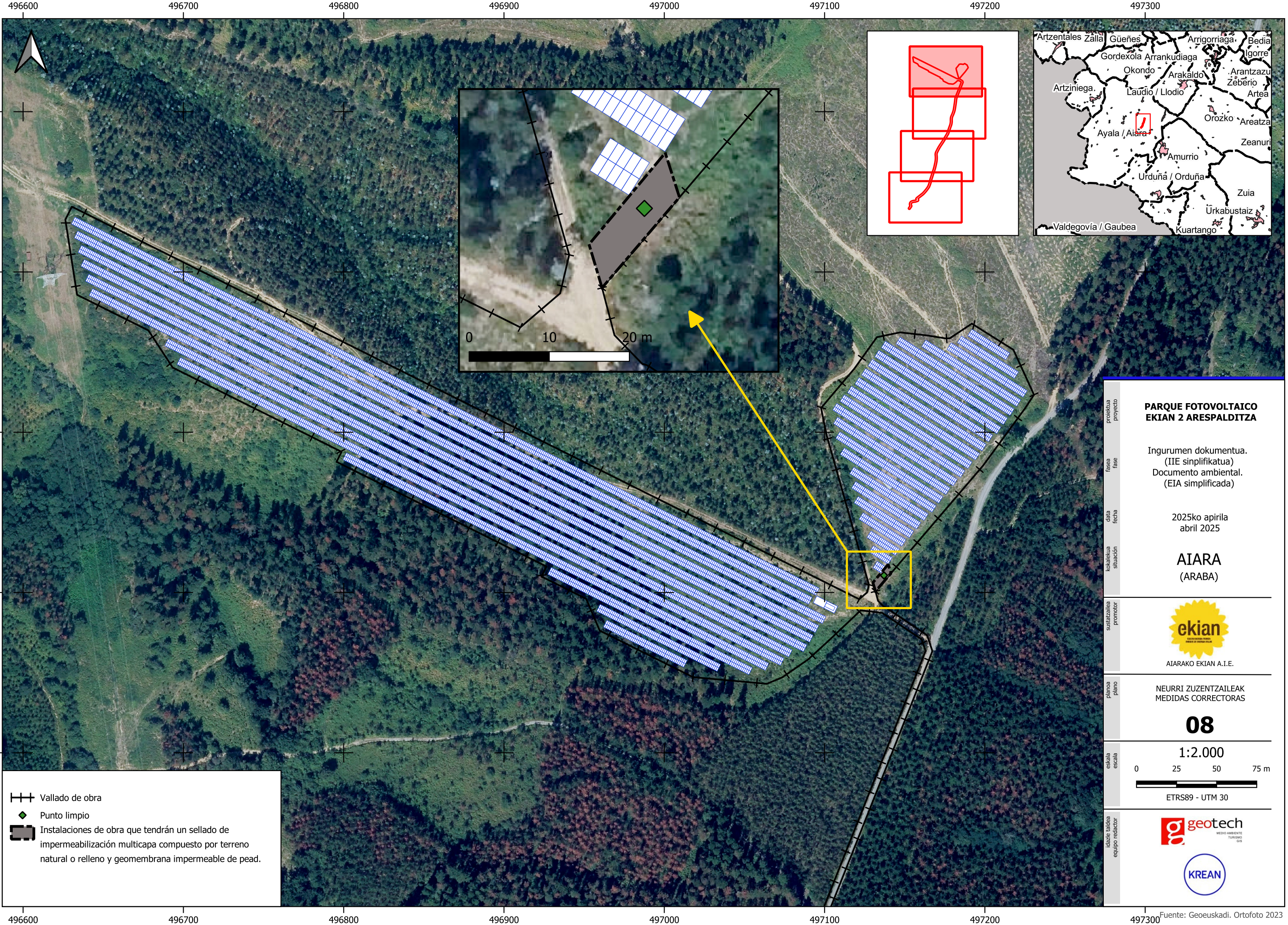


proiektua proyecto	PARQUE FOTOVOLTAICO EKIAN 2 ARESPALDITZA
fasa fase	Ingurumen dokumentua. (IIE sinplifikatua) Documento ambiental. (EIA simplificada)
data fecha	2025ko apirila abril 2025
kokalekua situación	AIARA (ARABA)
sustatzaila promotor	 AIARAKO EKIAN A.I.E.
planoa plano	PTS AGROFORESTAL NEKAZARITZA ETA BASOGINTZAKO LPS 07
eskala escala	1:2.000 0 25 50 75 m ETRS89 - UTM 30
idatzi taldea equipo redactor	 

 **Ámbito**

PTS Agroforestal

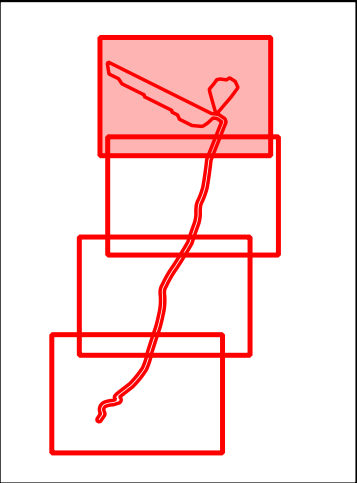
-  Forestal
-  Forestal-Monte Ralo
-  Agroganadero: Alto valor estratégico
-  Agroganadera: Paisaje Rural de Transición



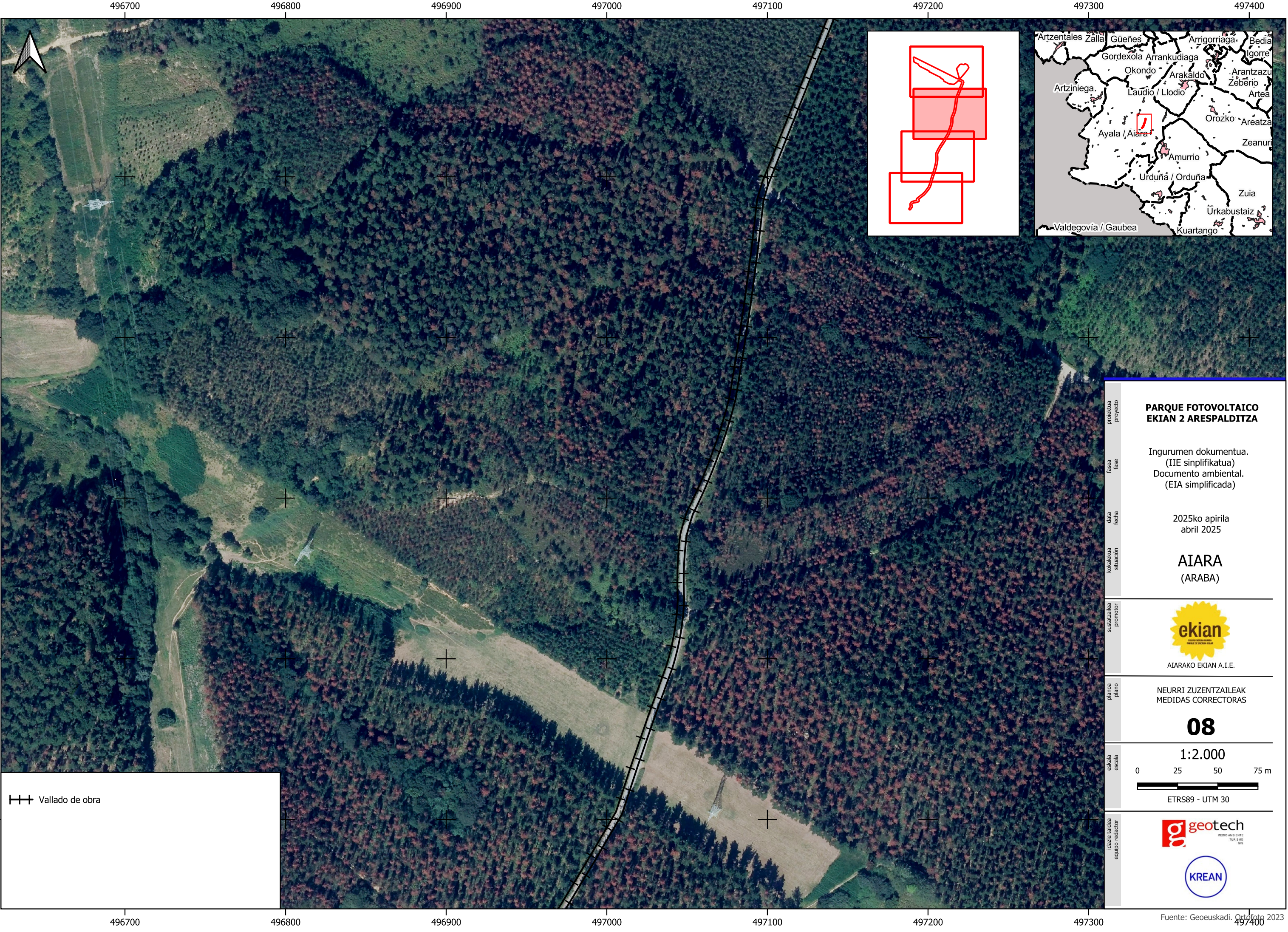
Vallado de obra

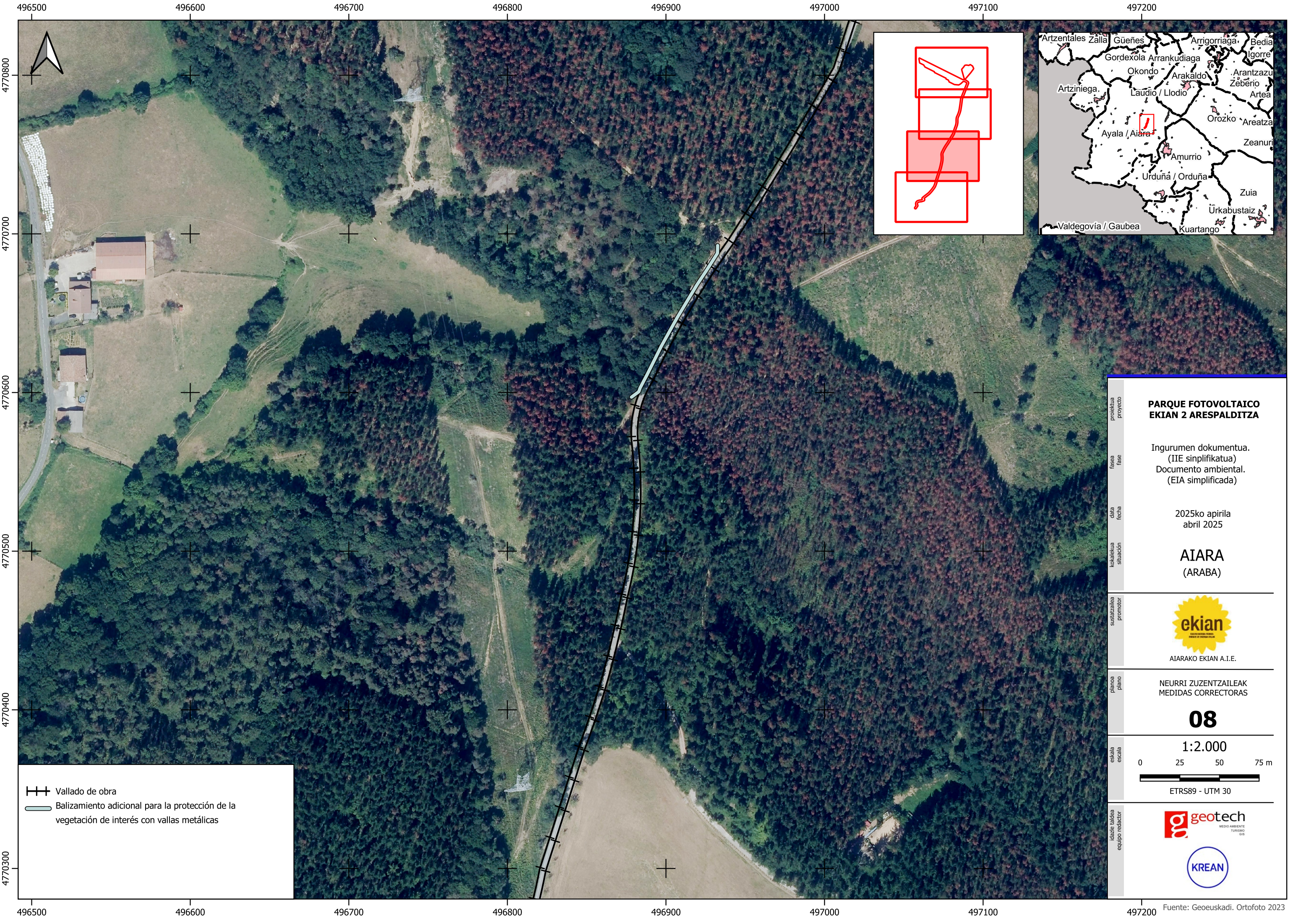
Punto limpio

Instalaciones de obra que tendrán un sellado de impermeabilización multicapa compuesto por terreno natural o relleno y geomembrana impermeable de pead.




proiektua proyecto	PARQUE FOTOVOLTAICO EKIAN 2 ARESPALDITZA
iratsa fase	Ingurumen dokumentua. (IIE sinplifikatua) Documento ambiental. (EIA simplificada)
data fecha	2025ko apirila abril 2025
kokalekua situación	AIARA (ARABA)
sustatzatzailea promotor	 AIARAKO EKIAN A.I.E.
planoa plano	NEURRI ZUZENTZAILEAK MEDIDAS CORRECTORAS 08
eskala escala	1:2.000 0 25 50 75 m ETRS89 - UTM 30
idatzi taldea equipo redactor	geotech MEDIO AMBIENTE TURISMO GIS




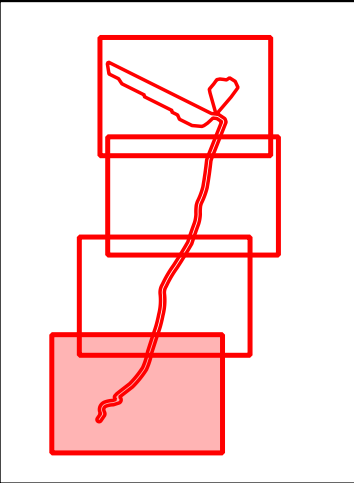


proiektua proyecto	PARQUE FOTOVOLTAICO EKIAN 2 ARESPALDITZA
fasa fase	Ingurumen dokumentua. (IIE sinplifikatua) Documento ambiental. (EIA simplificada)
data fecha	2025ko apirila abril 2025
kokalekua situación	AIARA (ARABA)
sustatzailea promotor	 AIARAKO EKIAN A.I.E.
planoa plano	NEURRI ZUZENTZAILEAK MEDIDAS CORRECTORAS 08
eskala escala	1:2.000  ETRS89 - UTM 30
idatzi taldea equipo redactor	 

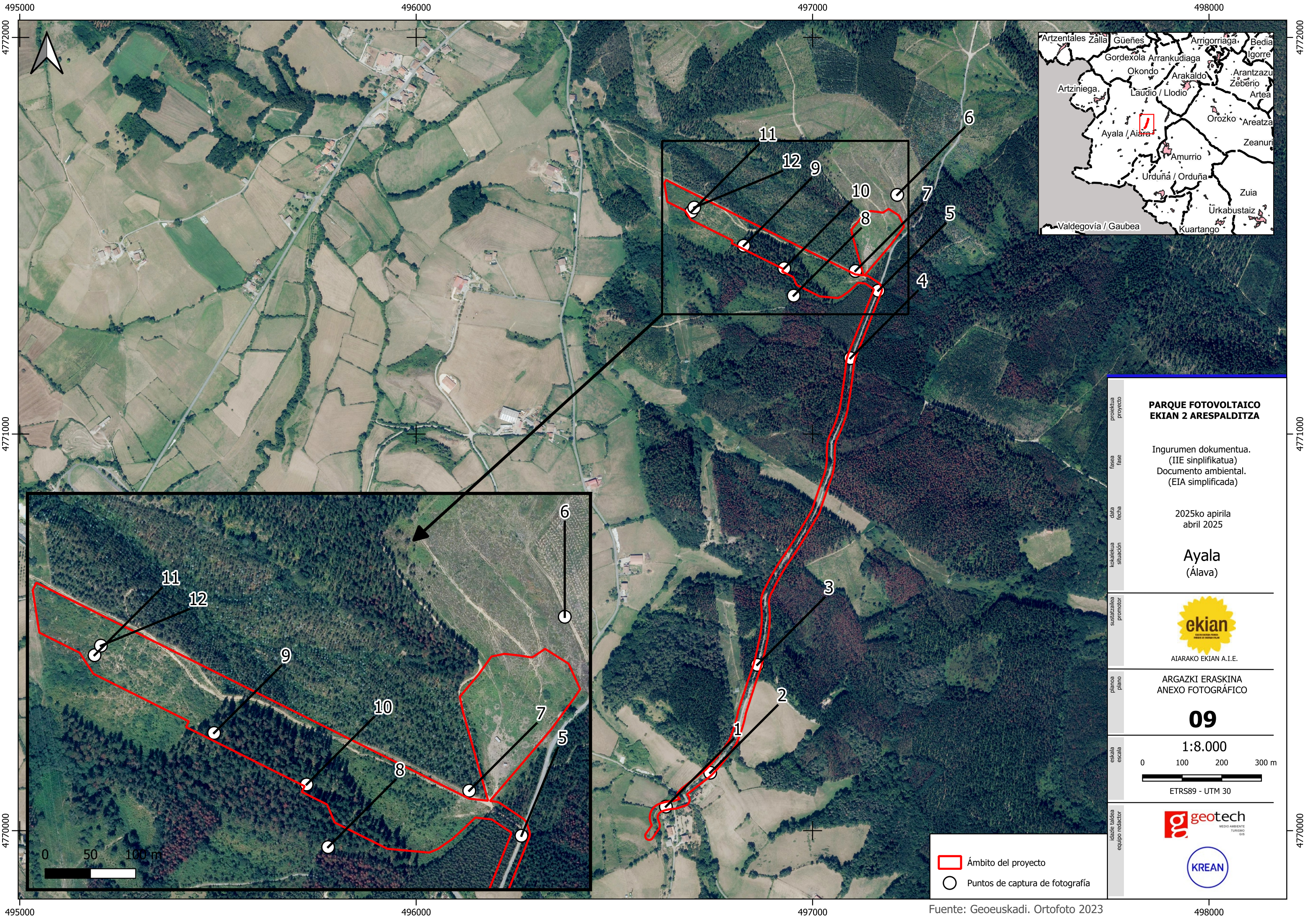


 Vallado de obra

 Balizamiento adicional para la protección de la vegetación de interés con vallas metálicas



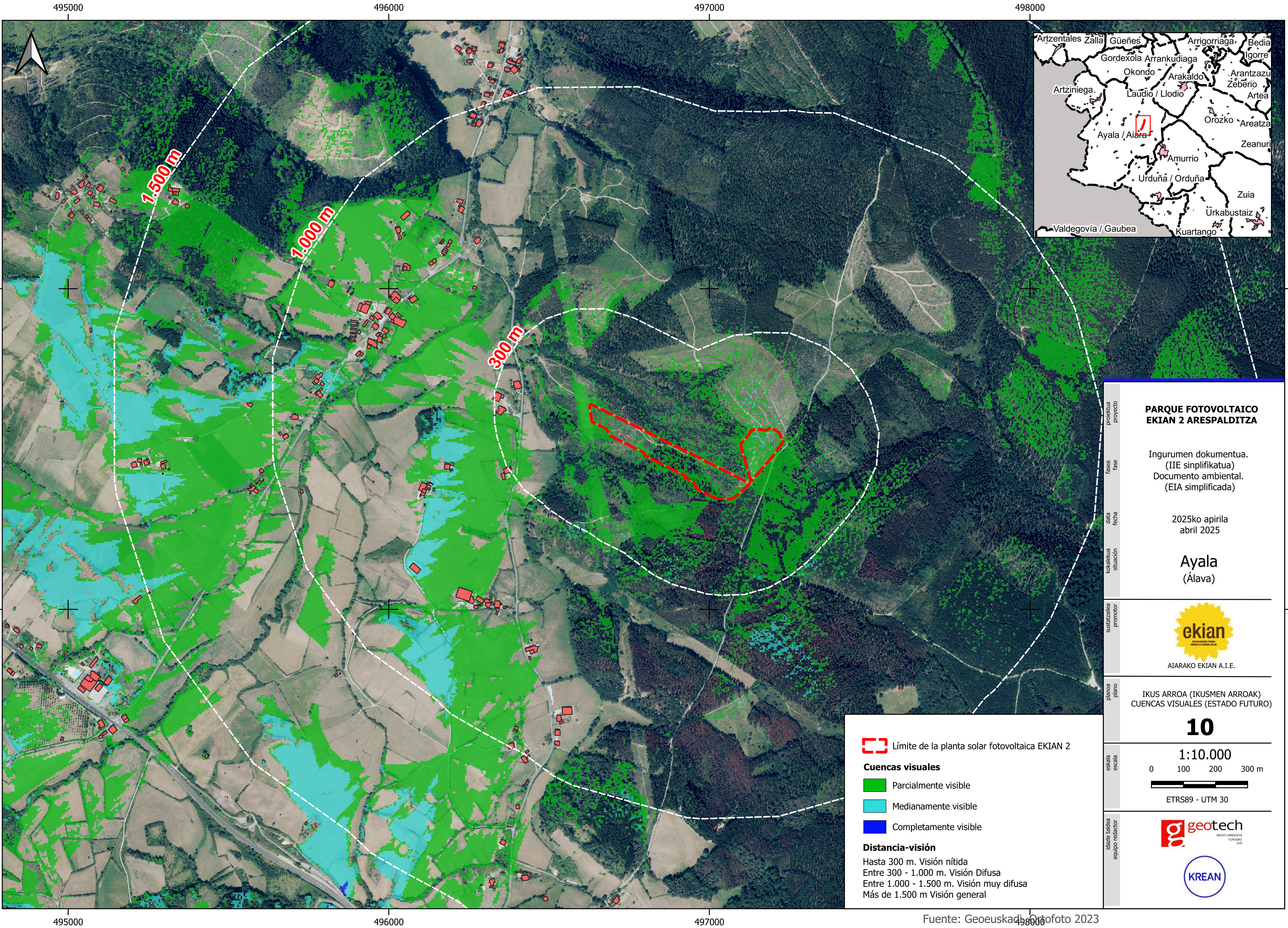
proiektua proyecto	PARQUE FOTOVOLTAICO EKIAN 2 ARESPALDITZA
fasoa fase	Ingurumen dokumentua. (IIE sinplifikatua) Documento ambiental. (EIA simplificada)
data fecha	2025ko apirila abril 2025
kokalekua situación	AIARA (ARABA)
sustatzaila promotor	 AIARAKO EKIAN A.I.E.
planoa plano	NEURRI ZUZENTZAILEAK MEDIDAS CORRECTORAS 08
eskala escala	1:2.000 0 25 50 75 m ETRS89 - UTM 30
idatzi taldea equipo redactor	 




proiektua proyecto	PARQUE FOTOVOLTAICO EKIAN 2 ARESPALDITZA
fasoa fase	Ingurumen dokumentua. (IIE sinplifikatua) Documento ambiental. (EIA simplificada)
data fecha	2025ko apirila abril 2025
kokalekua situación	Ayala (Álava)
sustatzaila promotor	 AIARAKO EKIAN A.I.E.
planoa plano	ARGAZKI ERASKINA ANEXO FOTOGRÁFICO 09
eskala escala	1:8.000 0 100 200 300 m ETRS89 - UTM 30
lidaile taldea equipo redactor	 

- Ámbito del proyecto
- Puntos de captura de fotografía




Fuente: Geoeuskadi. Ortofoto 2023



proiektua proyeto	PARQUE FOTOVOLTAICO EKIAN 2 ARESPALDITZA
fasa fase	Ingurumen dokumentua. (IIE sinplifikatua) Documento ambiental. (EIA simplificada)
data fecha	2025ko apirila abril 2025
kokalekua situación	Ayala (Álava)
sustatzailea promotor	 AIARAKO EKIAN A.I.E.
planoa plano	IKUS ARROA (IKUSMEN ARROAK) CUENCAS VISUALES (ESTADO FUTURO) 10
eskala escala	1:10.000 0 100 200 300 m ETRS89 - UTM 30
idatzi taldea equipo redactor	 

 Límite de la planta solar fotovoltaica EKIAN 2

Cuencas visuales

-  Parcialmente visible
-  Medianamente visible
-  Completamente visible

Distancia-visión

Hasta 300 m. Visión nítida
Entre 300 - 1.000 m. Visión Difusa
Entre 1.000 - 1.500 m. Visión muy difusa
Más de 1.500 m Visión general

Fuente: Goeuskadi, 60mofoto 2023