




- LEYENDA**
- SECTOR SUU.02 BETIONDO
 - Ámbito de estudio
 - Parcela 43
 - 43-B / 43-C
 - Límites municipales

**DOCUMENTO AMBIENTAL DE LA EVALUACIÓN AMBIENTAL
ESTRATÉGICA SIMPLIFICADA DE LA MODIFICACIÓN DEL
PLAN PARCIAL DEL SECTOR SSU.02 "BETIONDO".**

TÍTULO DEL MAPA:					
ÁMBITO DE ESTUDIO					
PLANO Nº:		ESCALA:		FECHA:	
1		<div>1:4.000</div> <div></div> <div>Formato de Impresión: DIN-A3</div>		SEPTIEMBRE, 2021	
HOJA:		COORDENADAS: ETRS 89 UTM ZONA 30N		REFERENCIA INTERNA:	
1				0101AM4258	
REV.	FECHA:	DESCIPCIÓN:		DIBUJADO:	COMPROBADO: APROBADO:
0					
 ermua			 Basoinsa s.l. ingeniería medioambiental		