





## 010-Cartografía






## ANEXO I. Planos

Planos del Documento Ambiental Estratégico		
Nº	Título	Escala
Plano 1	Condicionantes ambientales	1:400
Plano de ordenación		
Nº	Título	Escala
PEOU O.01	Ordenación propuesta	1:300

# 1. Condicionantes ambientales

-  Parcela Calzada de Egia nº 54 y nº 55
-  Presencia potencial de quirópteros
-  Presencia de especies invasoras
-  Patrimonio cultural recogido en el PEPPUC

## Riesgo por transporte de mercancías peligrosas

Riesgos FFCC	Bandas afección FFCC
 Alto	 100 m
 Medio	 200 m
 Bajo	 600 m
Riesgos carretera	Bandas afección carreteras
 MUY BAJO	 100 m
 BAJO	 200 m
 MEDIO	 600 m
 ALTO	
 MUY ALTO	



## PLAN ESPECIAL DE ORDENACIÓN URBANA Calzada de Egia nº54 y nº55 del A.U EG.07 “Jai Alai” DE DONOSTIA-SAN SEBASTIÁN

### Documento ambiental estratégico

Julio 2021



0 12,5 25 m

E:1:400

SCR: UTM - ETRS89/30N





