

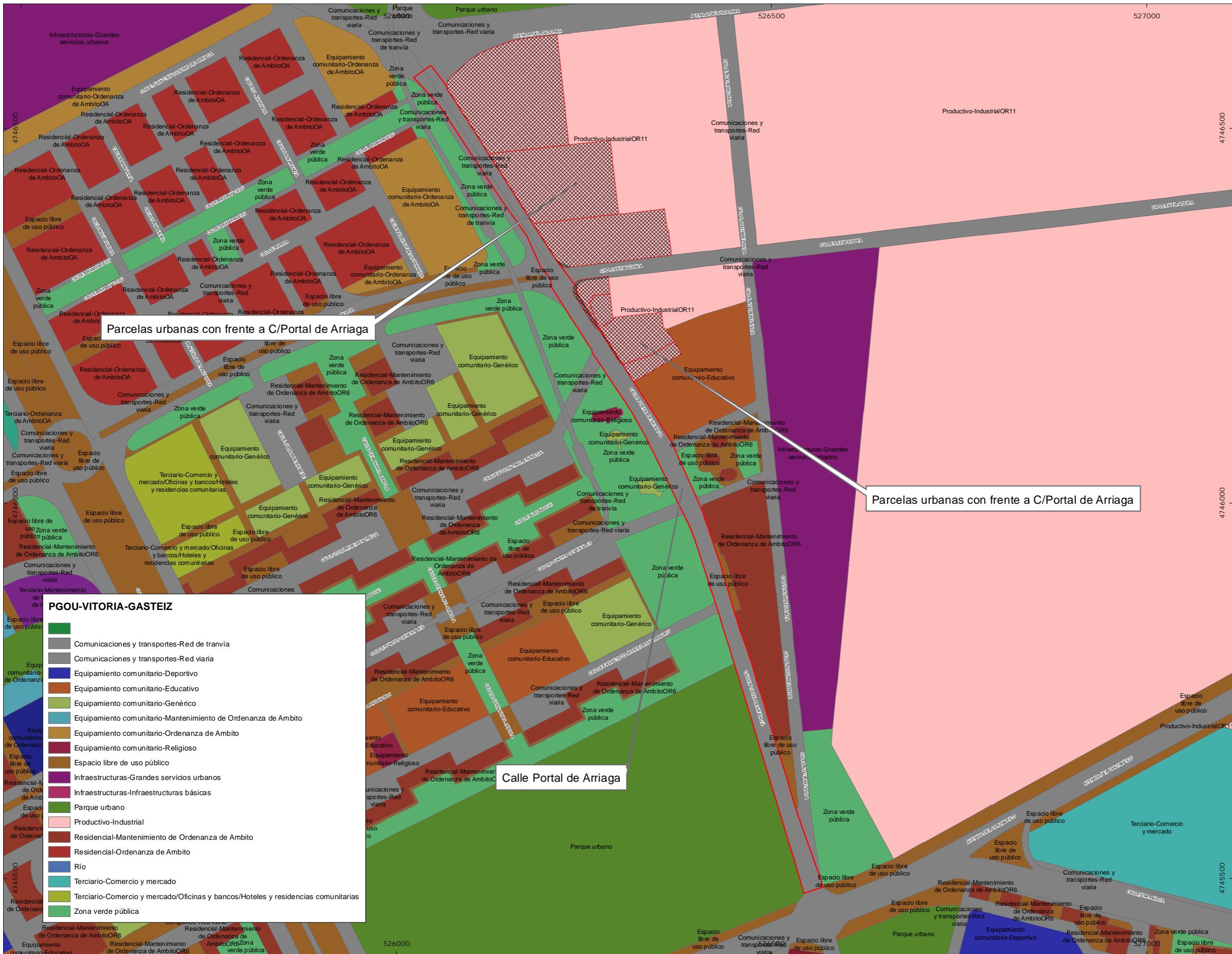
Parcelas urbanas con frente a C/Portal de Arriaga

Parcelas urbanas con frente a C/Portal de Arriaga

Calle Portal de Arriaga

Suelo urbano Productivo Industrial-OR11
 Calle Portal de Arriaga

proiektua proyecto	VI TORIA-GASTEIZKO HIRI ANTOLAMENDUKO PLAN OROKORRAREN EGITURAZKO ALDAKETA PUNTUALA MODIFICACIÓN PUNTUAL ESTRUCTURAL DEL PLAN GENERAL DE ORDENACIÓN URBANA DE VITORIA-GASTEIZ
laxa fase	Ingurumen-Ebaluazio Estrategikoko Ikerketa Documento Ambiental Estratégico
data fecha	abril 2021 apirila
kokalekua situación	VITORIA-GASTEIZ (ARABA)
errealizatzailea promotor	Aguirresanz, S.L.
plano plano	GAURKO EGOERA SITUACIÓN ACTUAL
eskala escala	A3 - 1:4.500
elaboratzailea equipo redactor	



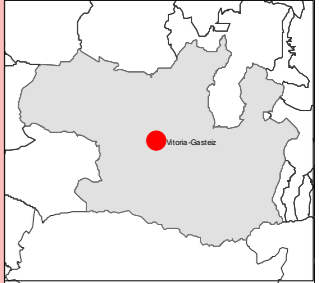
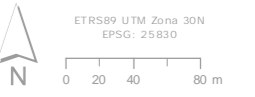
Parcelas urbanas con frente a C/Portal de Arriaga

Parcelas urbanas con frente a C/Portal de Arriaga

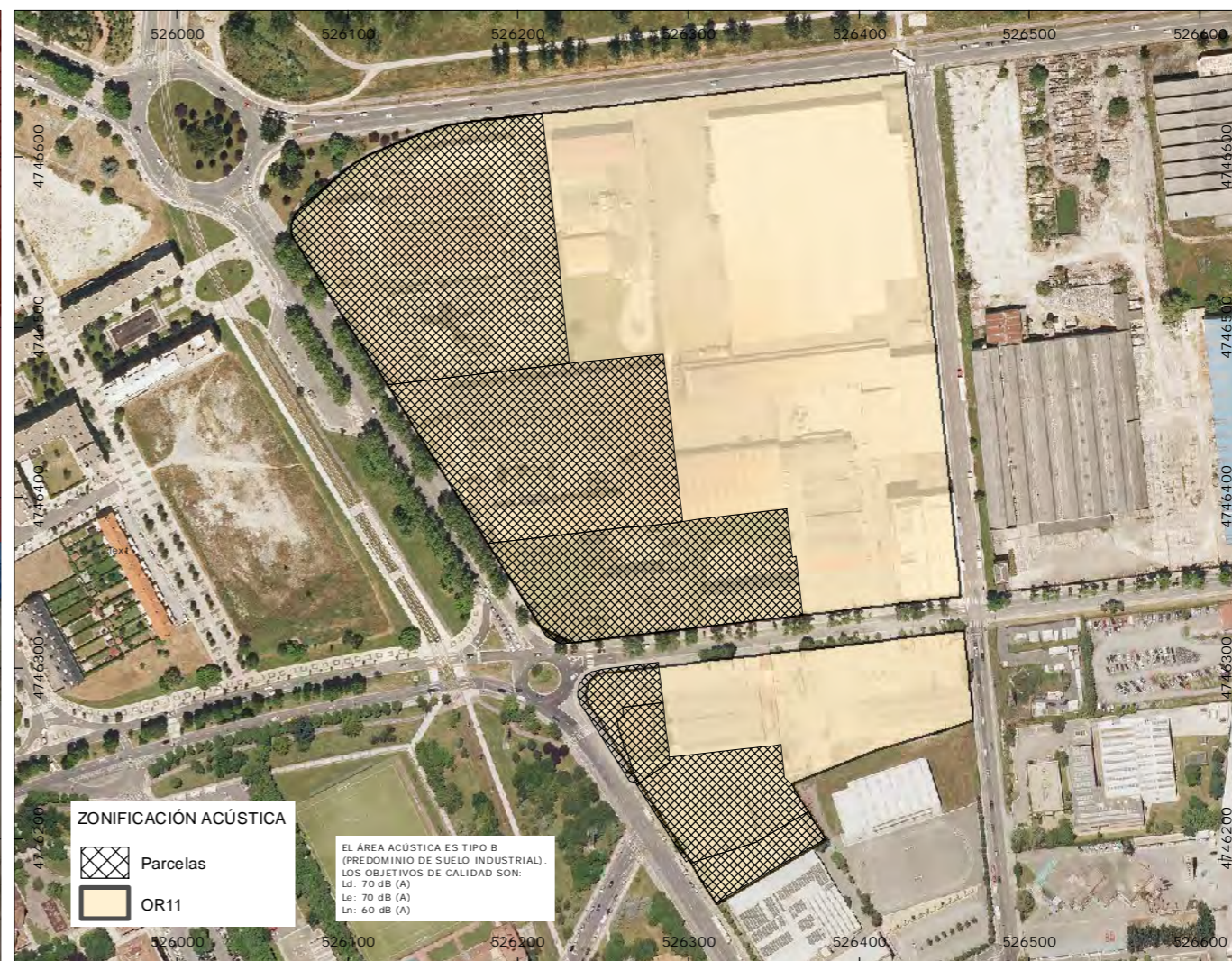
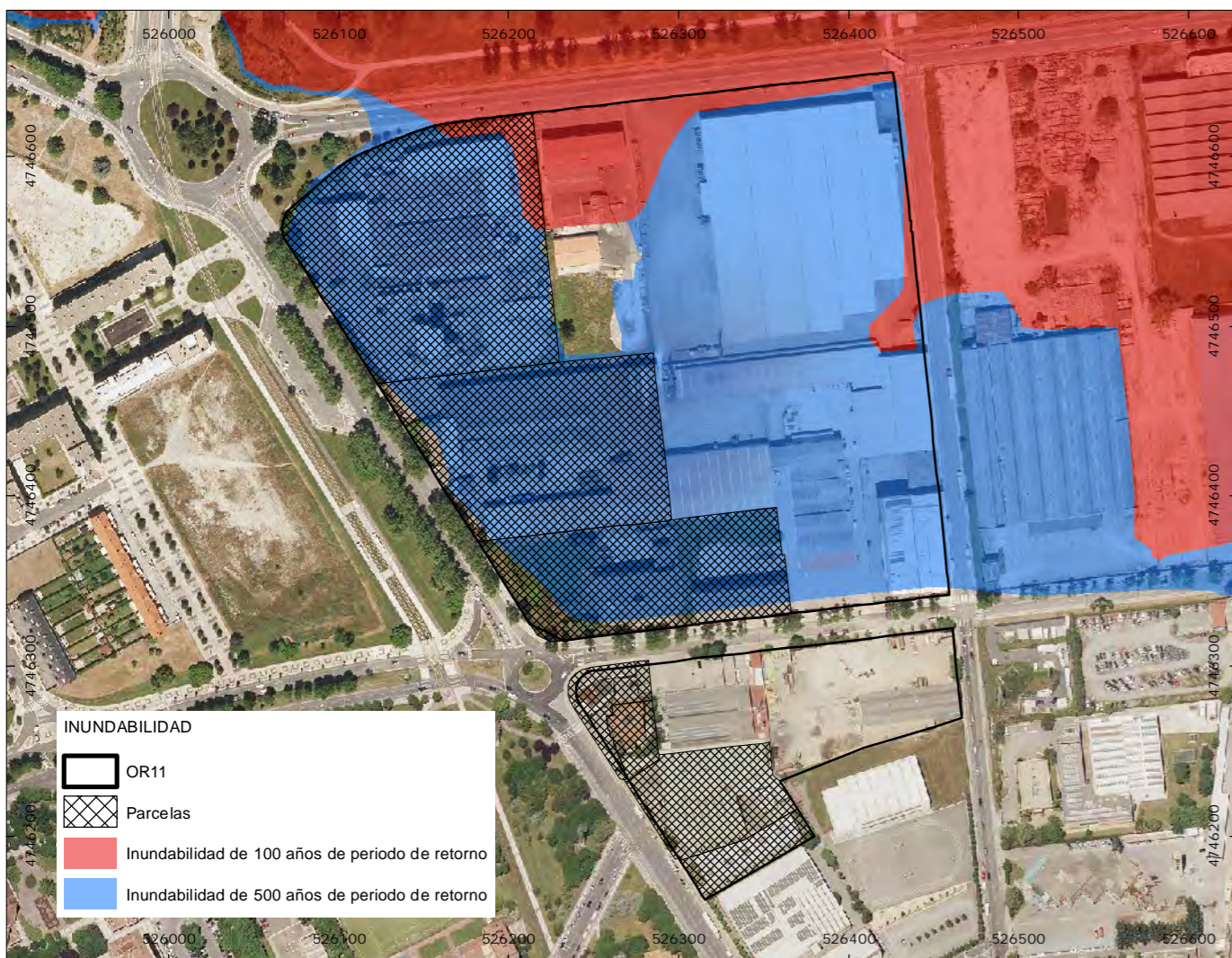

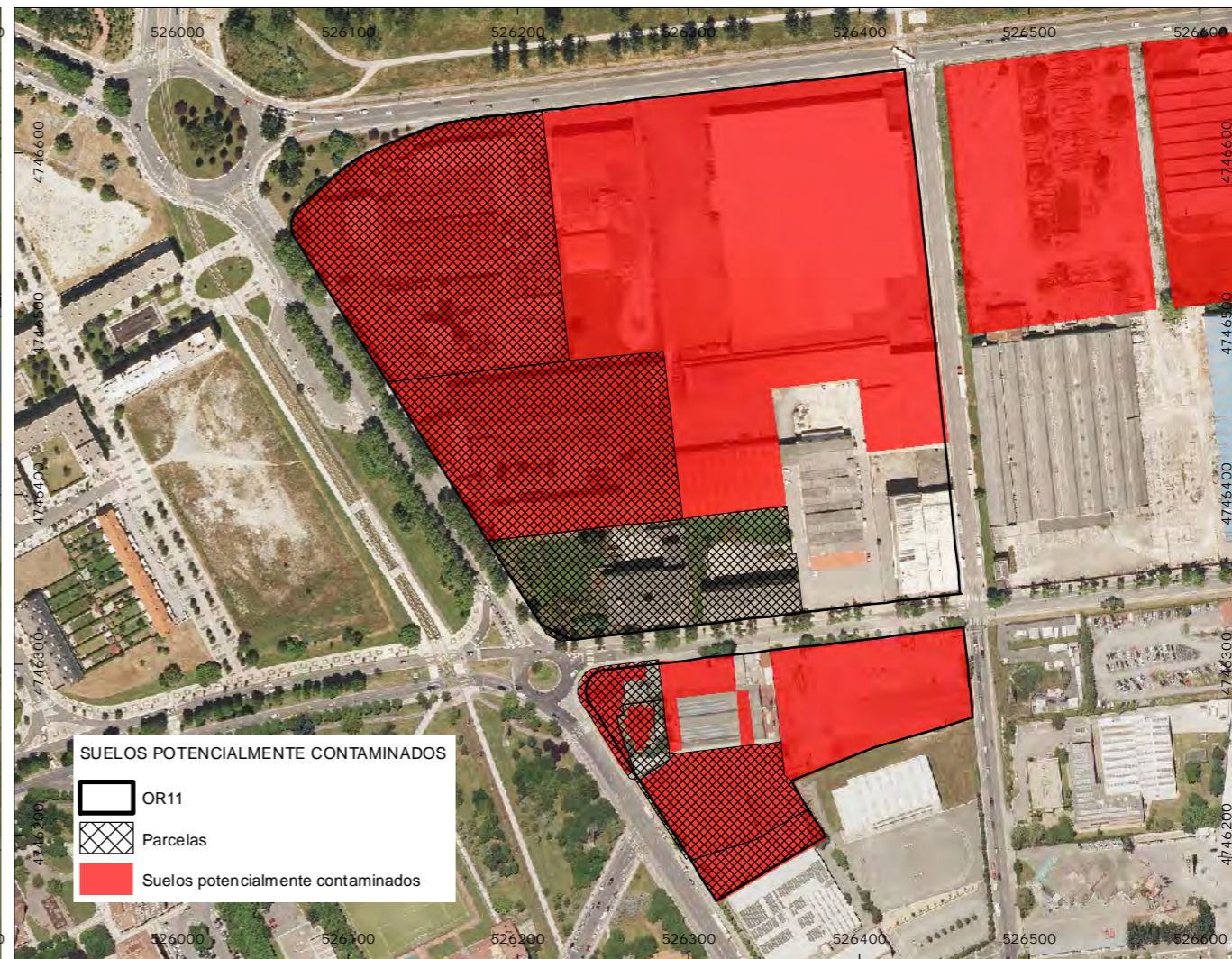
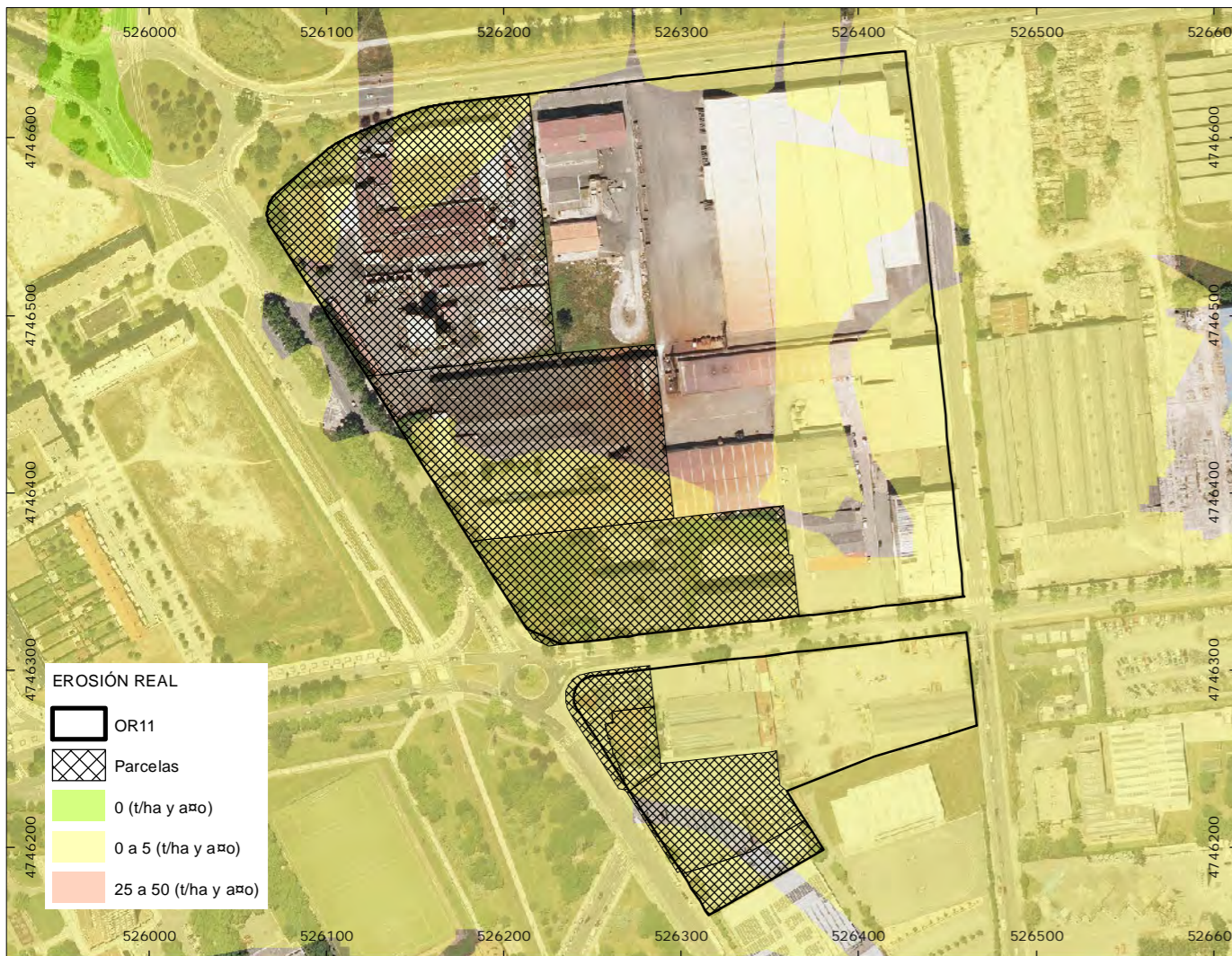
Calle Portal de Arriaga

PGOU-VITORIA-GASTEIZ

[Green]	Comunicaciones y transportes-Red de tranvía
[Grey]	Comunicaciones y transportes-Red viaria
[Blue]	Equipamiento comunitario-Deportivo
[Orange]	Equipamiento comunitario-Educativo
[Light Green]	Equipamiento comunitario-Genérico
[Light Blue]	Equipamiento comunitario-Mantenimiento de Ordenanza de Ambito
[Light Orange]	Equipamiento comunitario-Ordenanza de Ambito
[Red]	Equipamiento comunitario-Religioso
[Light Purple]	Espacio libre de uso público
[Dark Purple]	Infraestructuras-Grandes servicios urbanos
[Light Purple]	Infraestructuras-Infraestructuras básicas
[Light Green]	Parque urbano
[Pink]	Productivo-Industrial
[Brown]	Residencial-Mantenimiento de Ordenanza de Ambito
[Dark Red]	Residencial-Ordenanza de Ambito
[Blue]	Río
[Light Blue]	Terciario-Comercio y mercado
[Light Green]	Terciario-Comercio y mercado/Oficinas y bancos/Hoteles y residencias comunitarias
[Light Green]	Zona verde pública



proiektua	VITORIA-GASTEIZKO HIRI ANTOLAMENDUKO PLAN OROKORAREN EGITURAZKO ALDAKETA PUNTUALA
proiektuaren	MODIFICACIÓN PUNTUAL ESTRUCTURAL DEL PLAN GENERAL DE ORDENACION URBANA DE VITORIA-GASTEIZ
fasa	Ingurumen-Ebaluazio Estrategikoko Ikerketa
data	Documento Ambiental Estratégico
data	abril 2021
kokalekua	VITORIA-GASTEIZ (ARABA)
sustituzilearen	Aguirresanz, S.L.
planoa	GAURKO EGOERA HAPO
eskala	SITUACION ACTUAL PGOU VITORIA-GASTEIZ
eskala	A3 - 1:2.000
etxele taldearen	2
etxele taldearen	



proyecto
VI TORIA-GASTEIZKO HIRI ANTOLAMENDUKO PLAN OKORRAREN EGITURAZKO ALDAKETA PUNTUALA
MODIFICACIÓN PUNTUAL ESTRUCTURAL DEL PLAN GENERAL DE ORDENACIÓN URBANA DE VITORIA-GASTEIZ

fase
Ingurumen-Ebaluazio Estrategikoko Ikerketa

documento
Documento Ambiental Estratégico

fecha
abril 2021 apirila

situación
VITORIA-GASTEIZ (ARABA)

sustentador
Aguirresanz, S.L.

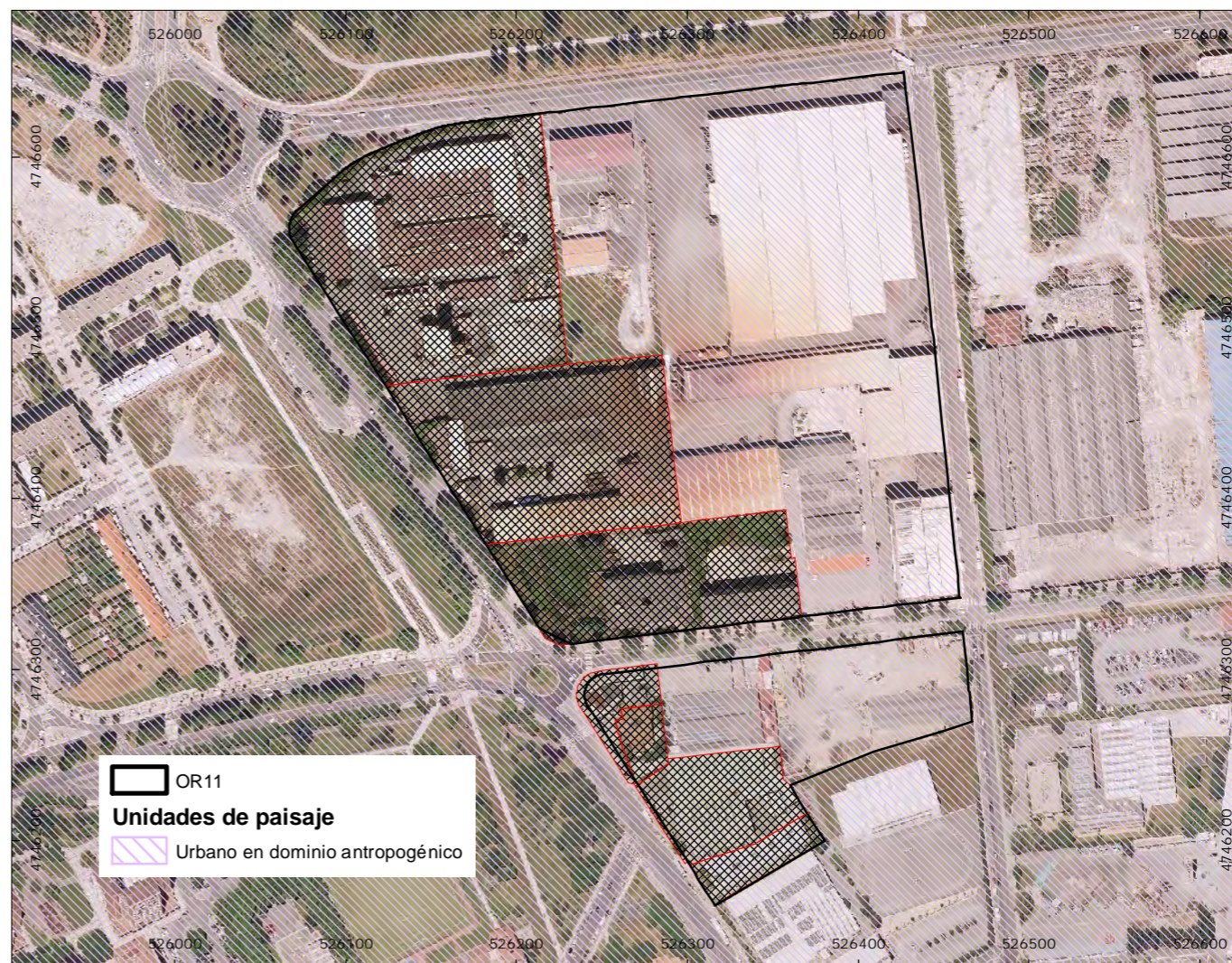

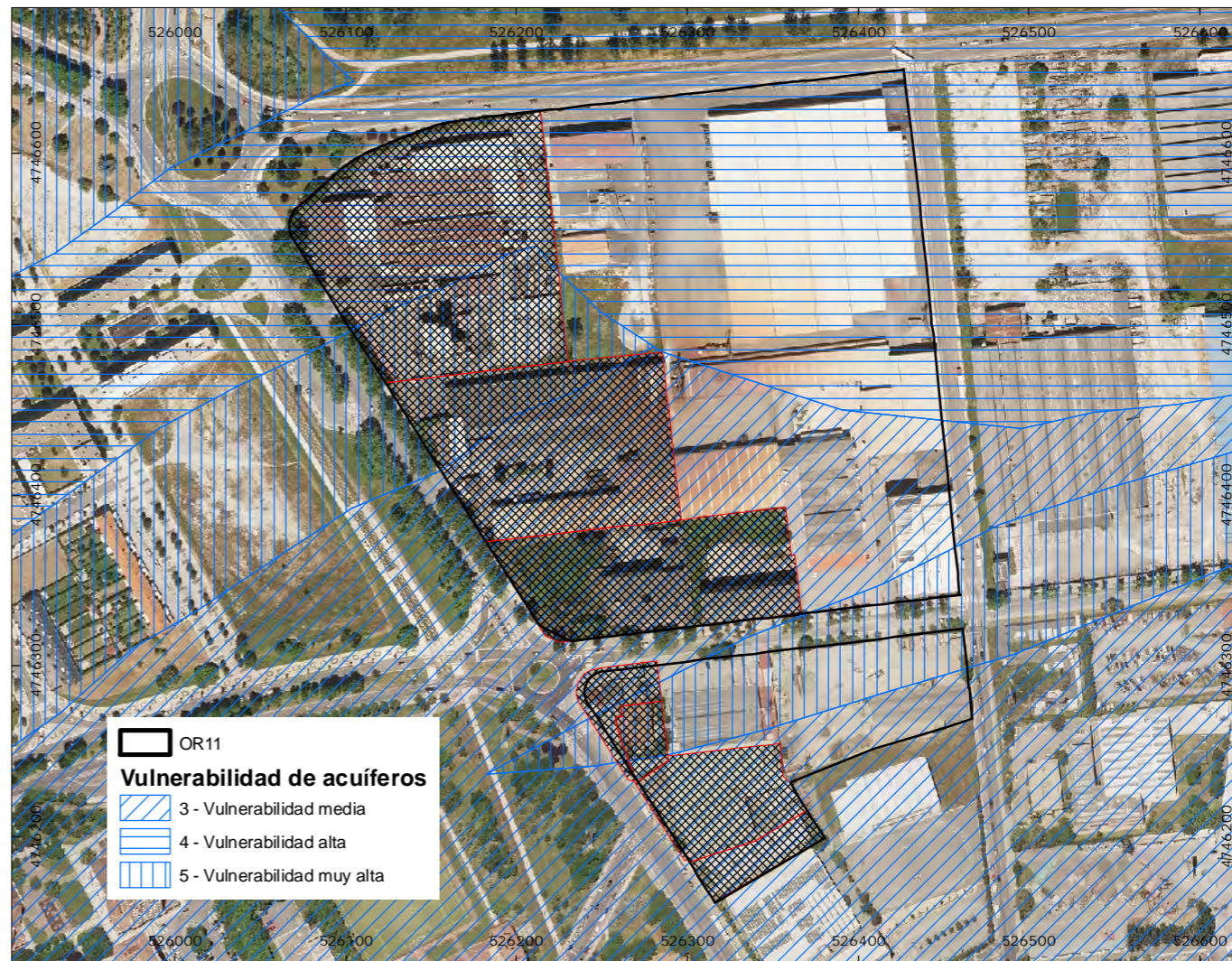
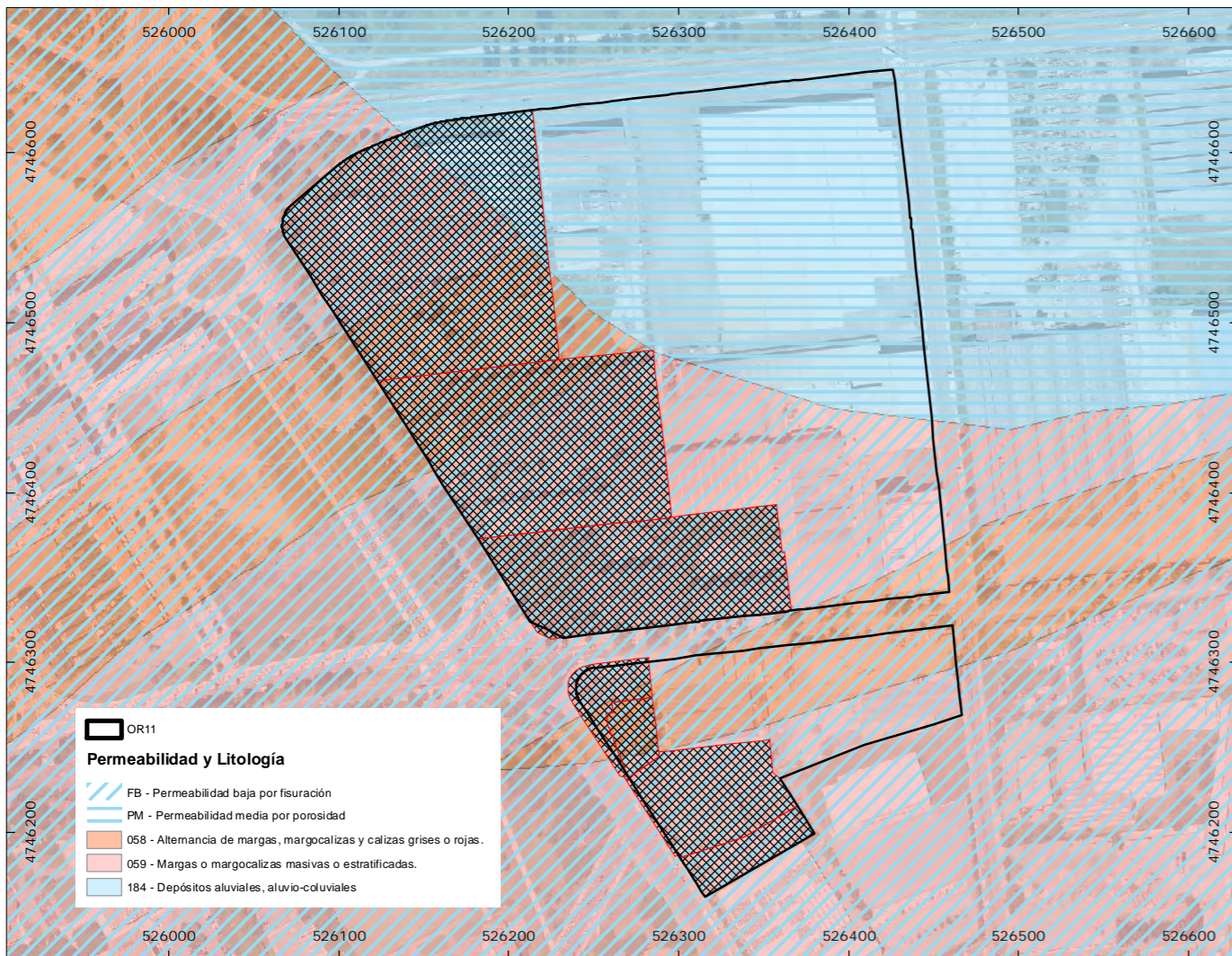
plano
HIGADURA ERREALA KUTSATUTAKO LURSAI LAK URNULDE ARRIKUA ZONIFIKAZIO AKUSTIKOA

escala
erosión real
SUELOS CONTAMINADOS
INUNDABILIDAD
ZONIFICACIÓN ACÚSTICA

A3 - 1:4.000

4

equipo redactor
geotech



VITORIA-GASTEIZKO HIRI ANTOLAMENDUKO PLAN OROKORAREN EGITURAZKO ALDAKETA PUNTUALA
 MODIFICACIÓN PUNTUAL ESTRUCTURAL DEL PLAN GENERAL DE ORDENACIÓN URBANA DE VITORIA-GASTEIZ
 Ingurumen-Ebaluazio Estrategikoko Ikerketa
 Documento Ambiental Estratégico
 abril 2021 apirila
 VITORIA-GASTEIZ (ARABA)
 Aguirresanz, S.L.

IRAGAZKORTASUNA ETA LITOLOGIA AKUIFEROEN URRAZTE-ARRISKUA LANDARETZA PAISAIAREN UNITATEAK
 PERMEABILIDAD Y LITOLOGIA VULNERABILIDAD ACUIFEROS VEGETACION UNIDADES DE PAISAJE

eskala A3 - 1:4.000
 3
 geotech