

**AMOREBIETA-ETXANOKO AASen  
PLAN BARRUKO ALDAKETA.  
UE-E EGIKARITZAPEN-UNITATEA**

*MODIFICACIÓN PUNTUAL DE LAS NNSS  
DE AMOREBIETA-ETXANO.  
UNIDAD DE EJECUCIÓN UE-E*

**INGURUMEN-EBALUAZIO ESTRATEGIKO  
SINPLIFIKATUA**




*EVALUACIÓN AMBIENTAL ESTRATÉGICA  
SIMPLIFICADA*

2021eko ekaina / Junio 2021

**SALEROSGAI ARRISKUTSUEN  
GARRAIOAK ERAGINDAKO  
ARRISKUA**

**RIESGO POR EL TRANSPORTE  
DE MERCANCIAS PELIGROSAS**

**Erasanak / Bandas de afección**

-  100 m
-  200 m
-  600 m

 Eremua  
Ámbito

Iturria/fuente: ftp.geo.euskadi.net

ASESORIA E INVESTIGACION MEDIOAMBIENTAL

