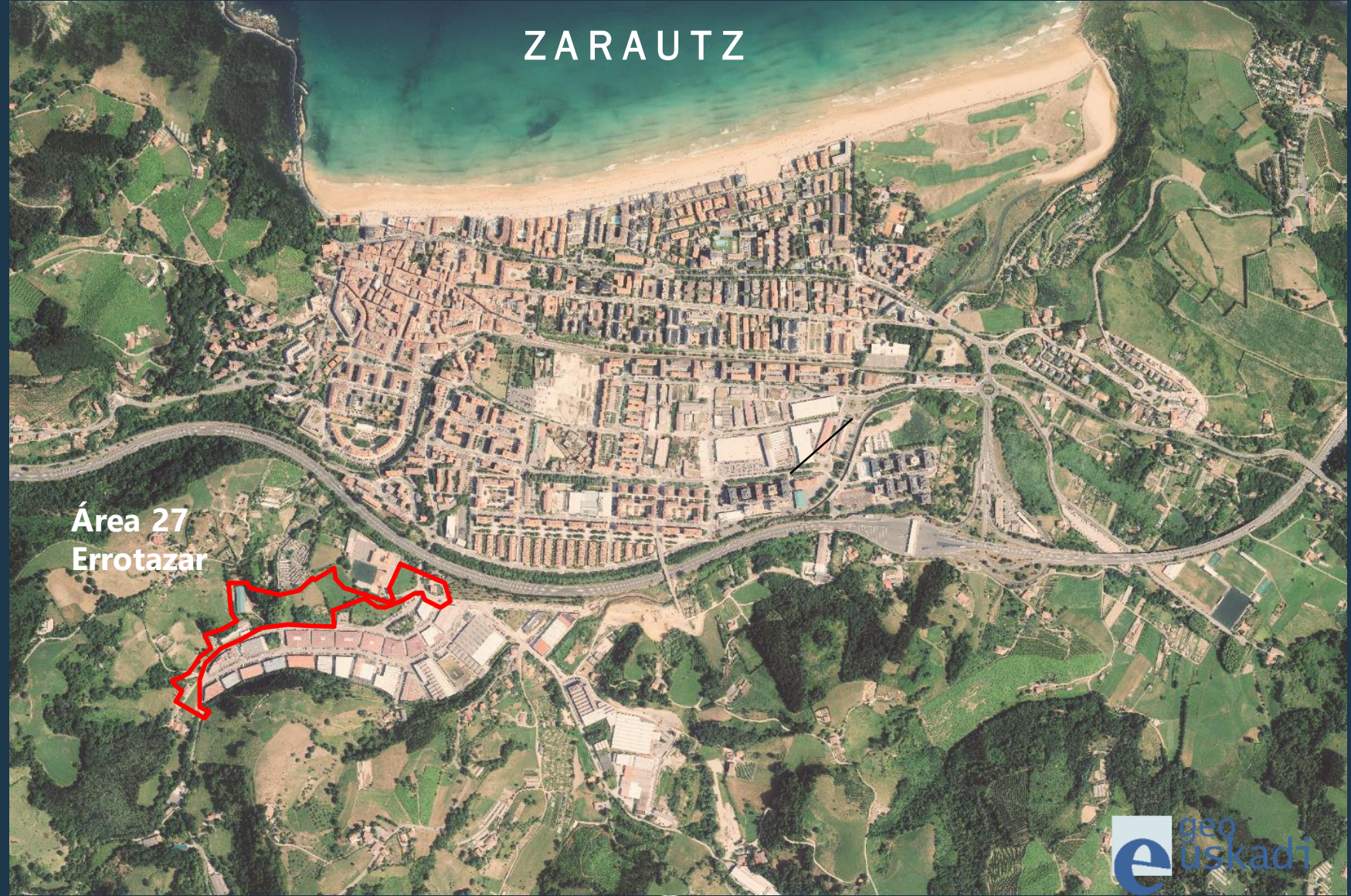


<b>Espedientea / Expediente</b>	<b>3HI-038/23-P11</b>
<b>Txostena / Ponencia</b>	<b>Lurralde Plangintza eta Hiri Agendaren Zuzendaritza</b> Dirección de Planificación Territorial y Agenda Urbana
<b>Gaia / Asunto</b>	<b>Errotazar 27 Eremuaren Sektorizazio Plana</b> Plan de sectorización del ámbito 27 Errotazar
<b>Indarrean dagoen plangintza</b> Planeamiento vigente	<b>HAPO, 2018ko otsailaren 13an onartutakoa</b> PGOU aprobado el 13 de febrero de 2008
<b>Udala / Municipio</b>	Zarautz (Gipuzkoa)
<b>Eremu Funtzionala</b> Área Funcional	Urola Kosta

**Aldaketak eragindako eremuaren kokapena**  
Situación del ámbito objeto de la modificación

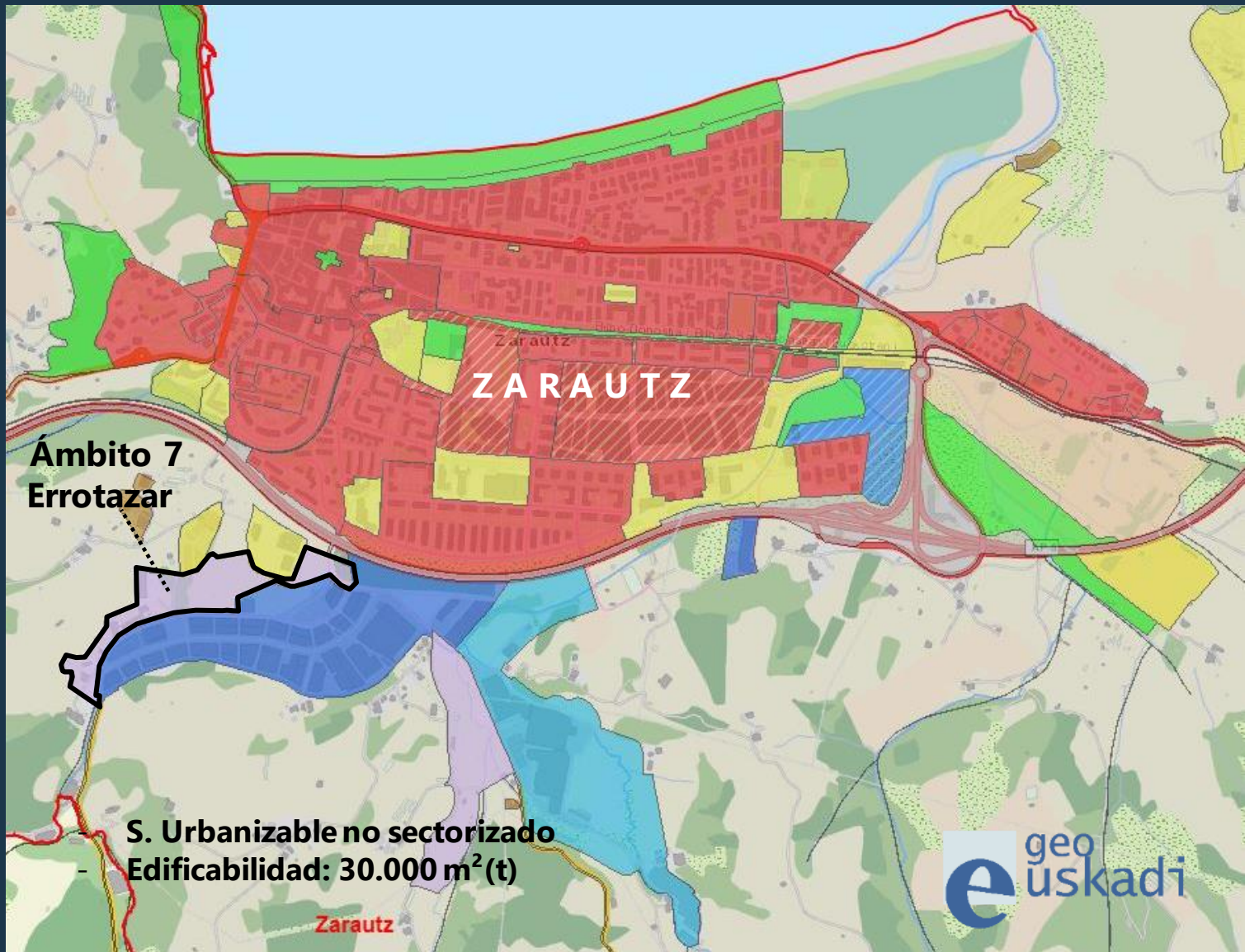


**Eremuaren gaurko egoera**  
Situación actual del ámbito



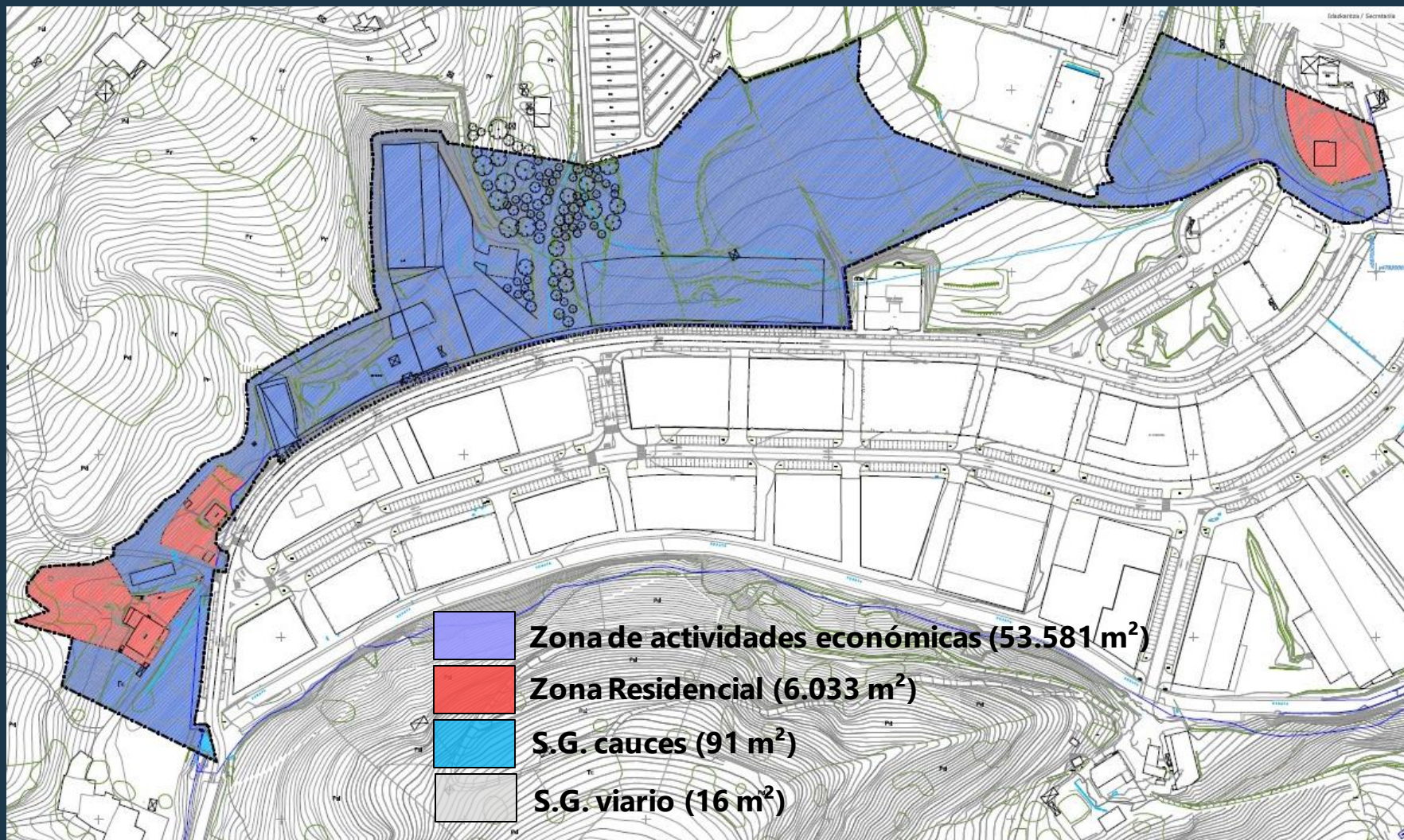
U D A L P L A N

Indarrean dagoen planeamendua



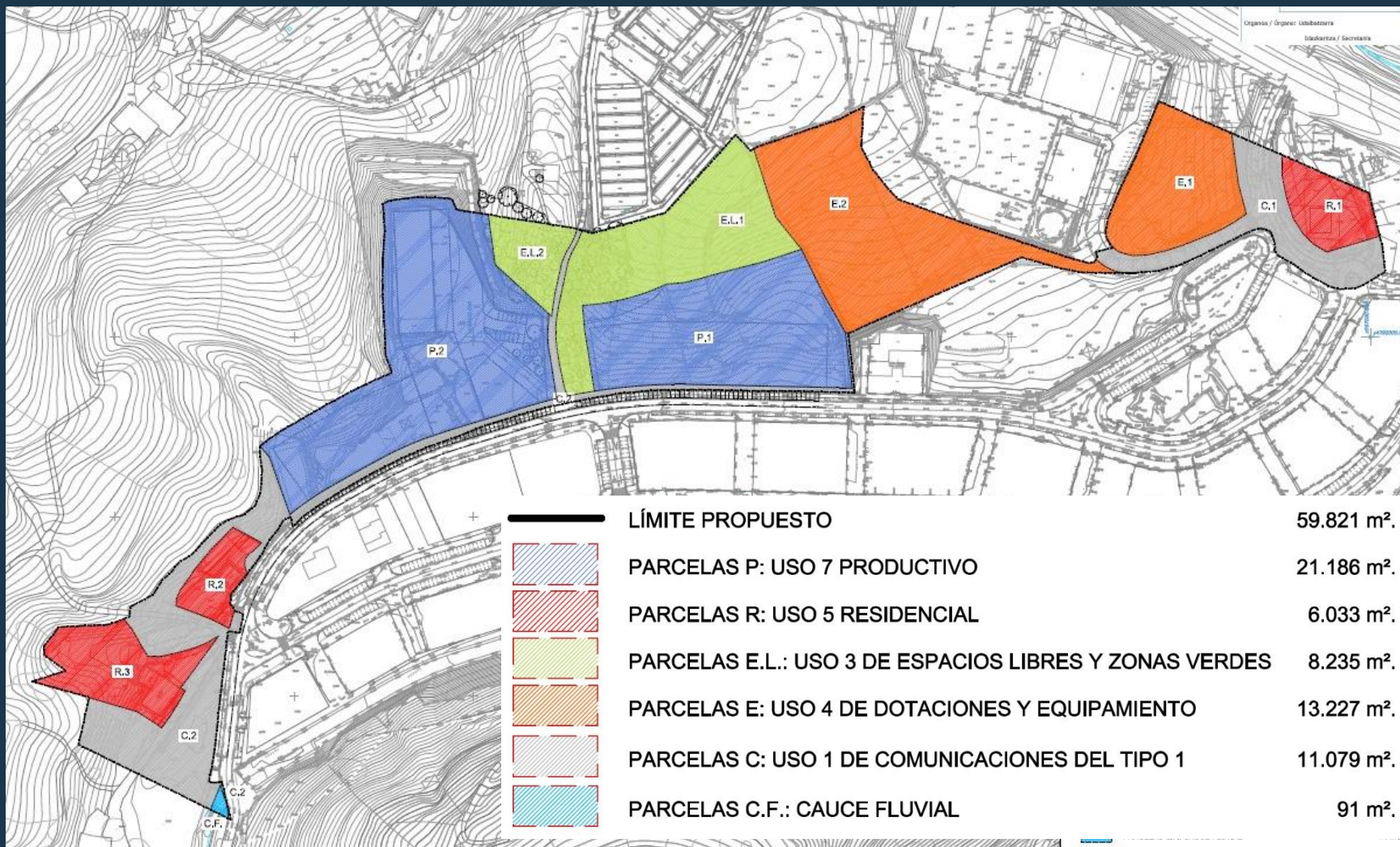
## Kalifikazio orokorra

### Calificación global



# Zehaztutako kalifikazioa

## Calificación pormenorizada



# Antolaketa

## Ordenación

