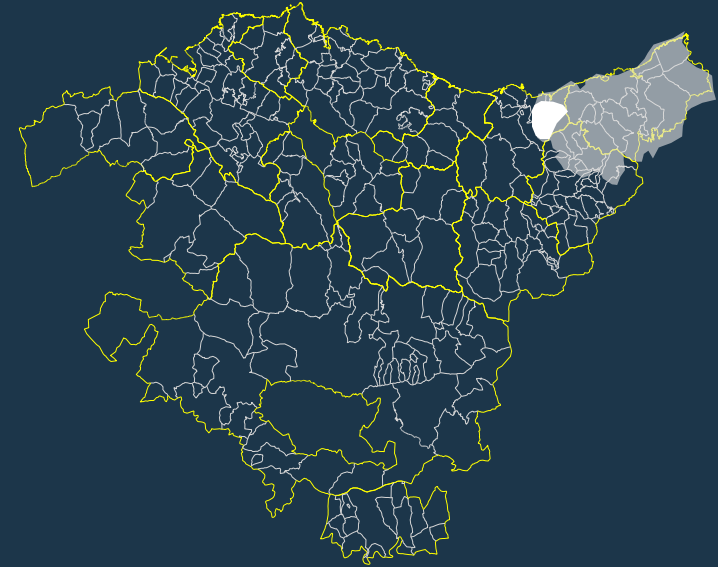


A.78 Zapategi eremuari buruzko Arau Subsidiarioen aldaketa

Modificación de las NNSS referida al ámbito A.78 Zapategi



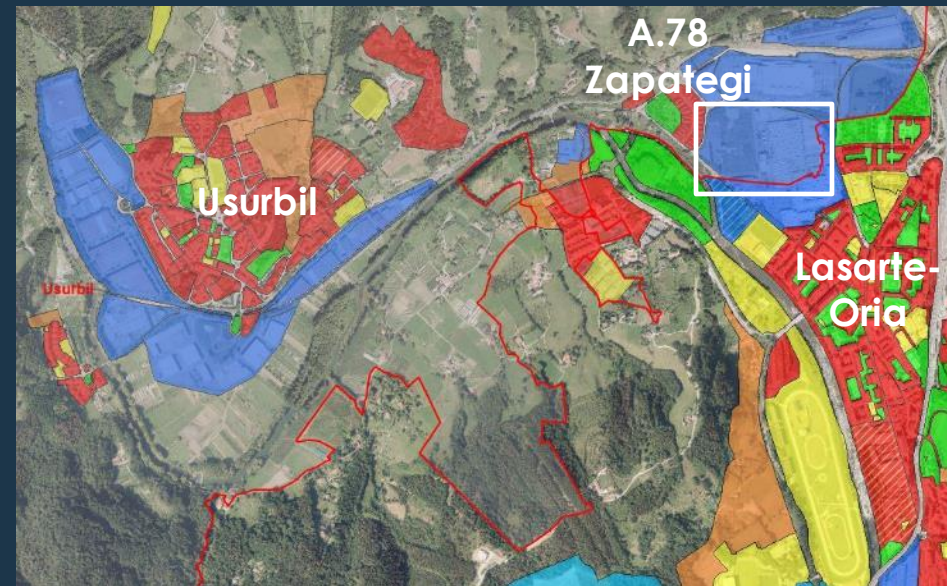
Espedientea / Expediente	3HI-053/22-P05-A
Txostena / Ponencia	Lurralde Plangintza eta Hiri Agendaren Zuzendaritza Dirección de Planificación Territorial y Agenda Urbana
Gaia / Asunto	Arau Subsidiarioen aldaketa, A.78 Zapategi eremuari buruzkoa Modificación de las NNSS referida al ámbito A.78 Zapategi
Indarrean dagoen plangintza Planeamiento vigente	AASSen TR, 2013ko maiatzaren 28an onartutakoa TR de las NNSS aprobado el 28 de mayo de 2013
Udala / Municipio	Usurbil (Gipuzkoa)
Eremu Funtzionala Área Funcional	Donostialdea- Bidasoa Beherekoa Donostialdea- Bajo Bidasoa

A.78 Zapategi eremuari buruzko Arau Subsidiarioen aldaketa

Modificación de las NNSS referida al ámbito A.78 Zapategi

Eremuaren kokapena

Situación del ámbito



A.78 Zapategi eremuari buruzko Arau Subsidiarioen aldaketa
Modificación de las NNSS referida al ámbito A.78 Zapategi

Gaurko egoera
Estado actual

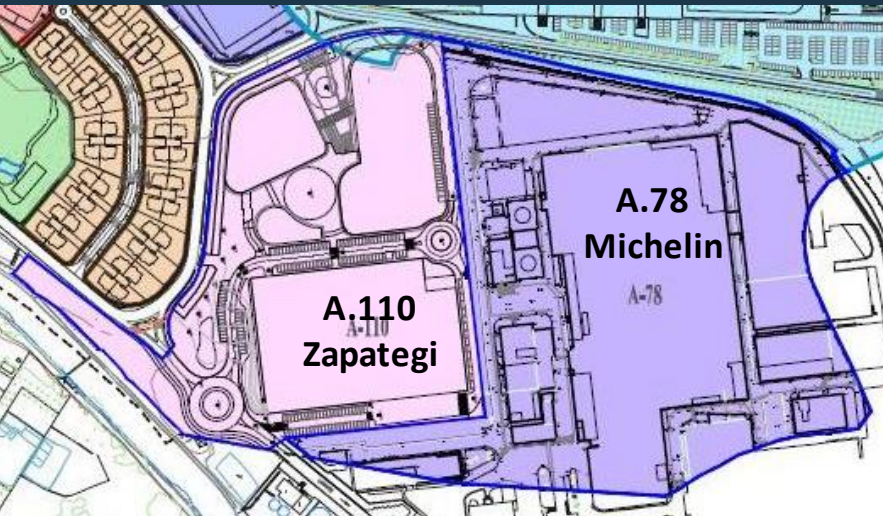
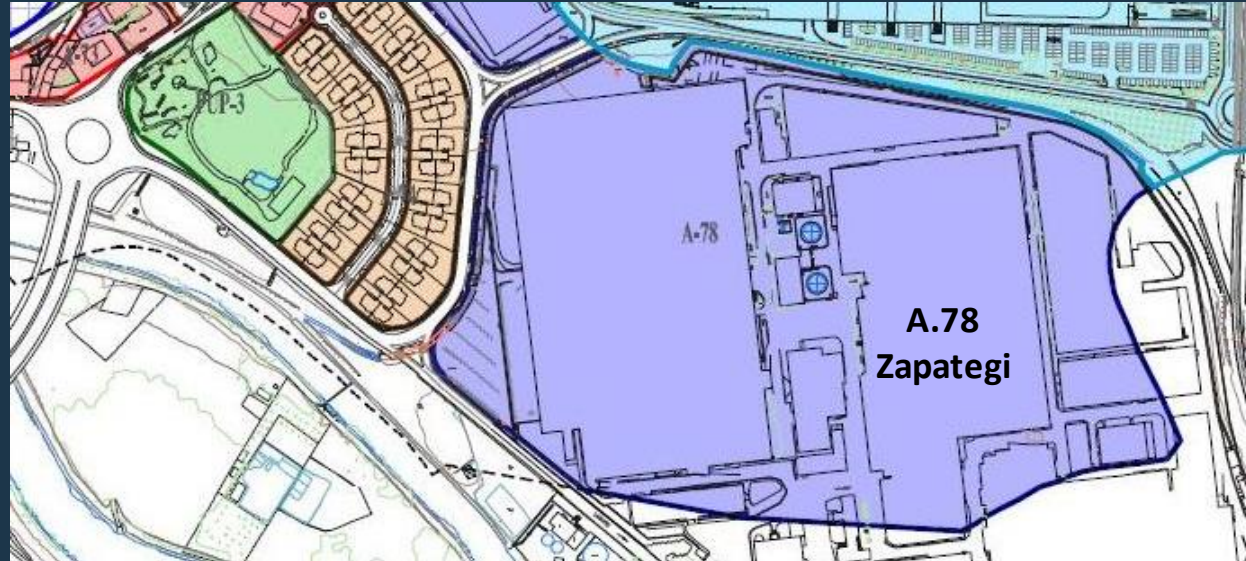
Azalera / Superficie: 11,4 Ha



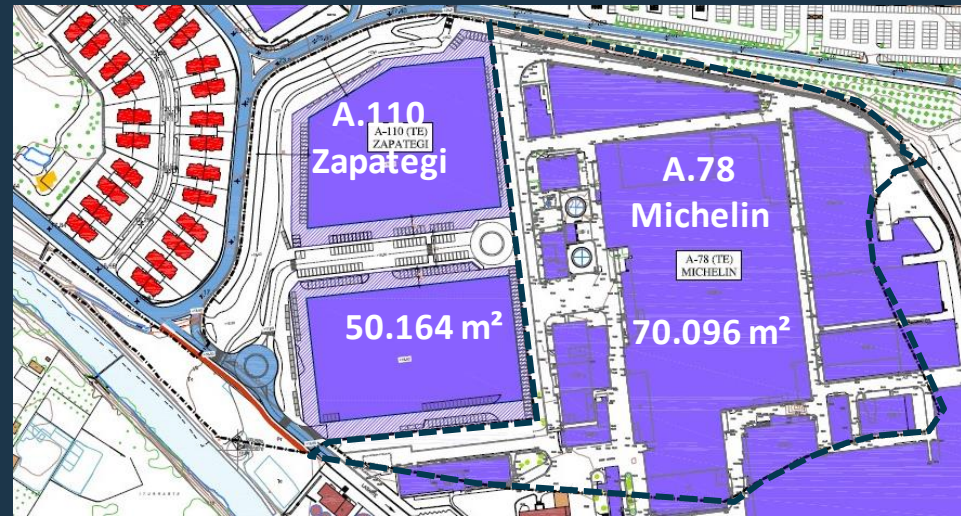
A.78 Zapategi eremuari buruzko Arau Subsidiarioen aldaketa
 Modificación de las NNS referida al ámbito A.78 Zapategi



1. Indarrean dagoen Kalifikazioa.
 Calificación global vigente



2. Lehen proposatutako kalifikazio orokorra.
 Calificación global anteriormente propuesta



3. Proposamen berriaren kalifikazio orokorra.
 Calificación global nueva propuesta

A.78 Zapategi eremuari buruzko Arau Subsidiarioen aldaketa
 Modificación de las NNSS referida al ámbito A.78 Zapategi

A.110 Zapategi eremuaren antolaketa
 Ordenación del ámbito A.110 Zapategi

2. Antolaketa berria.
 Nueva Ordenación

1. Lehen antolaketa
 Anterior ordenación

