

ESPEDIENTEA

3HI-044/21-P05-A

EXPEDIENTE

TXOSTENA

Lurralde Plangintzaren eta Hiri Agendaren Zuzendaritza

PONENCIA

Dirección de Planificación Territorial y Agenda Urbana

GAIA

AA.SS. Aldaketa, AU II.12 Munazategi eremuari lotutako bide-sistema orokorrari dagokionez

ASUNTO

Modificación de las NN.SS., referida al S.G. viario vinculado al AU.II.12 Munazategi

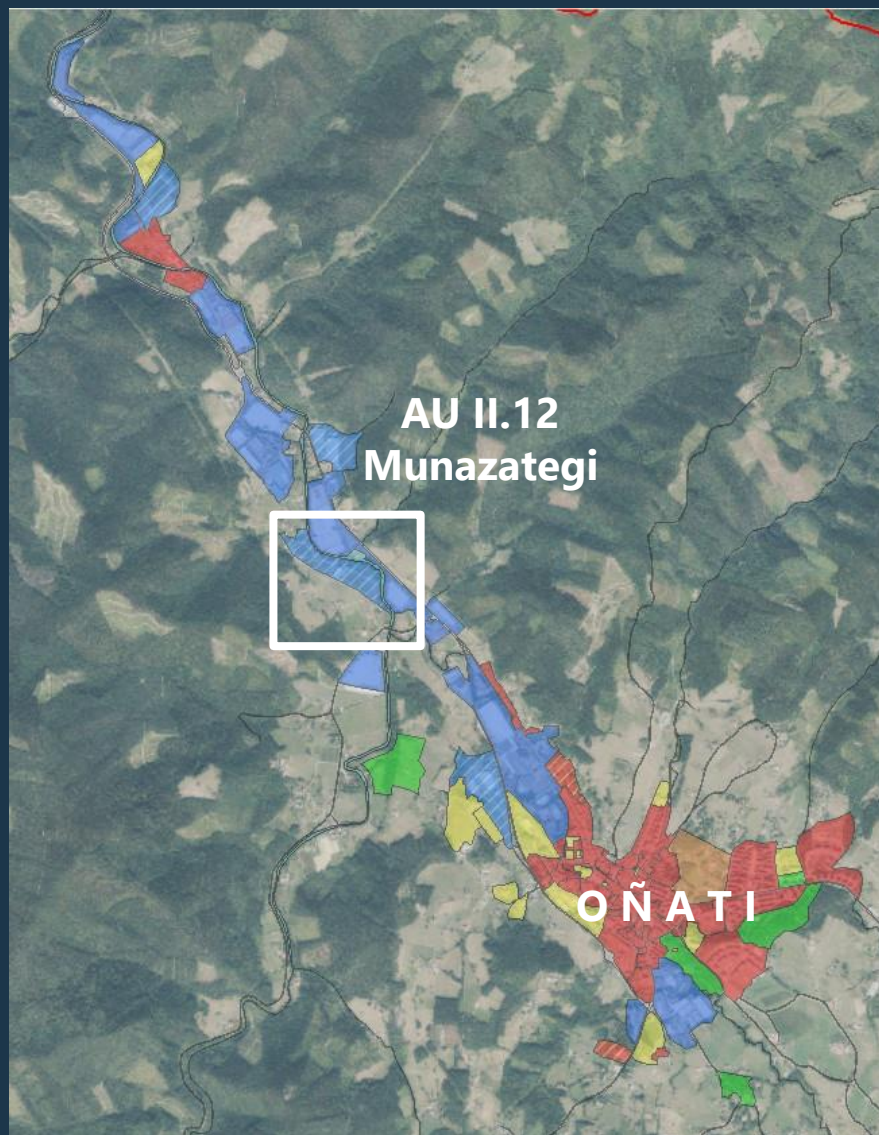
UDALA

Oñati (Gipuzkoa)

LOCALIDAD

A.F. Debagoiena

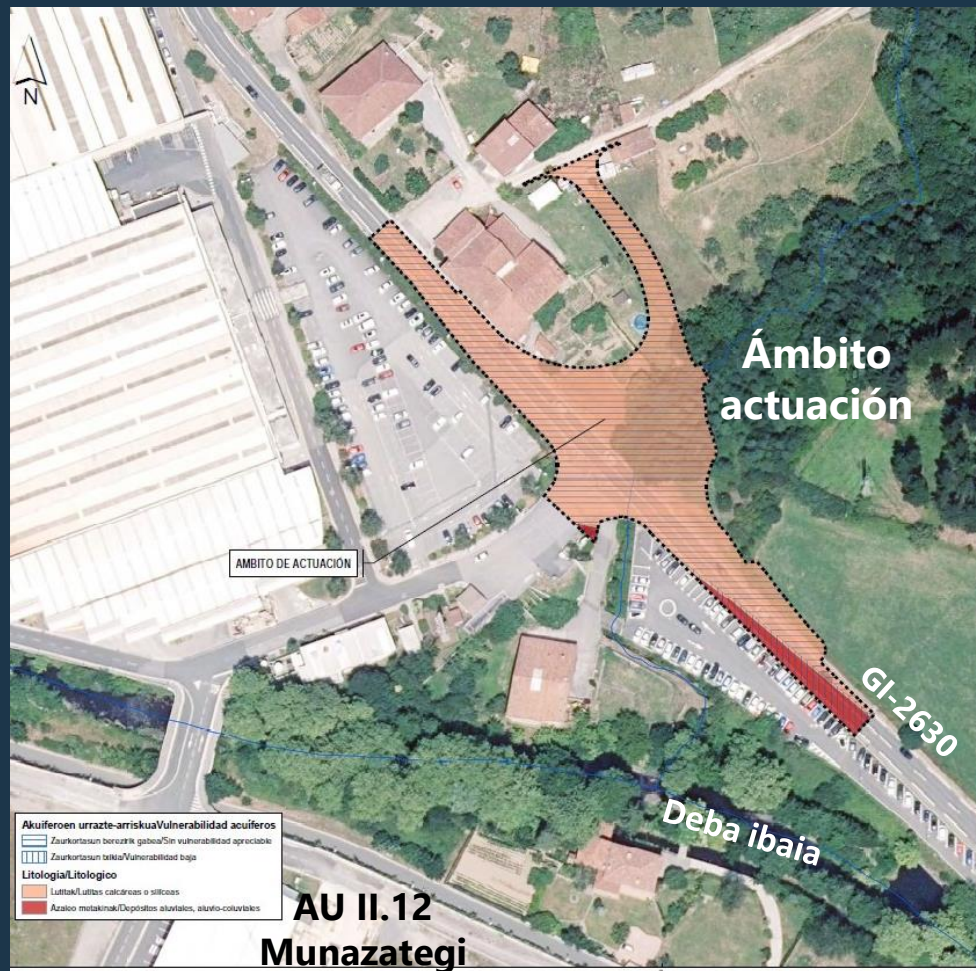
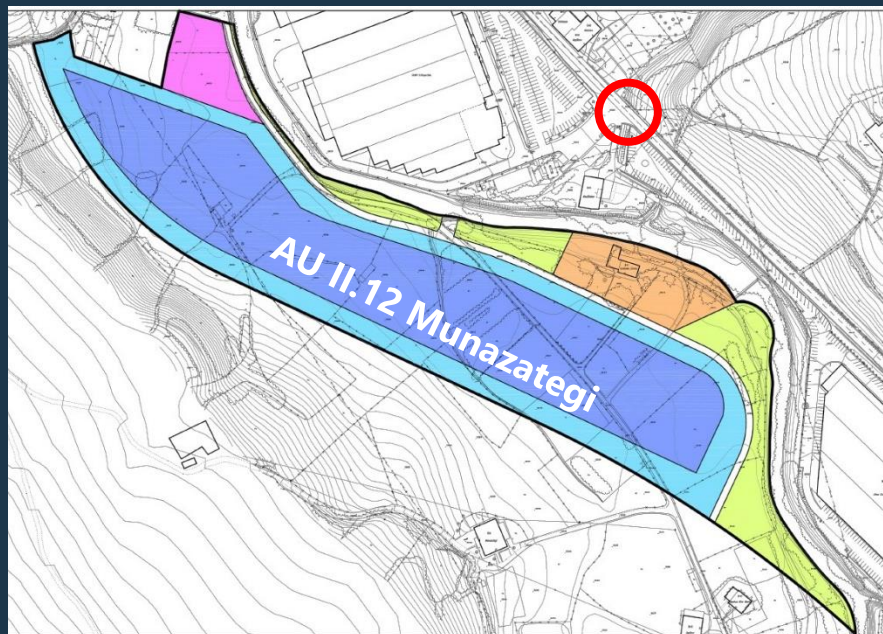
Udalplan. Situación del ámbito



Indarrean dagoen antolaketa

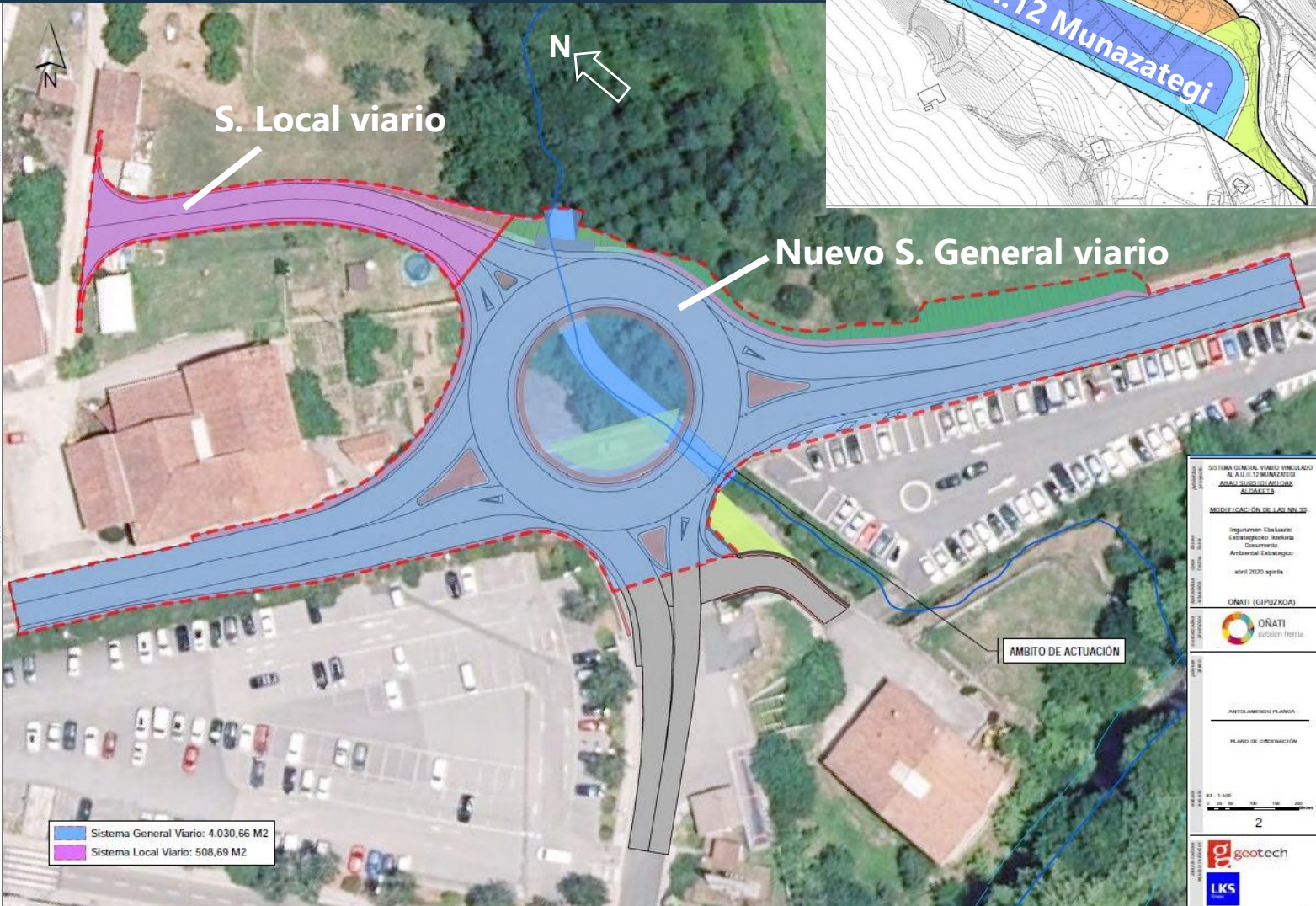
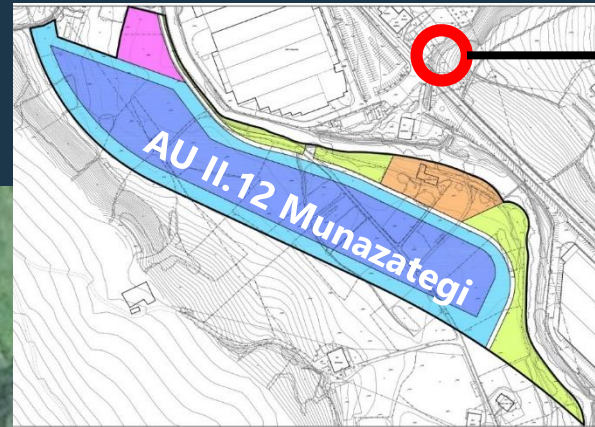
Ordenación vigente

Ámbito actuación (4.540 m²)



Proposatutako antolaketa
 Ordenación propuesta

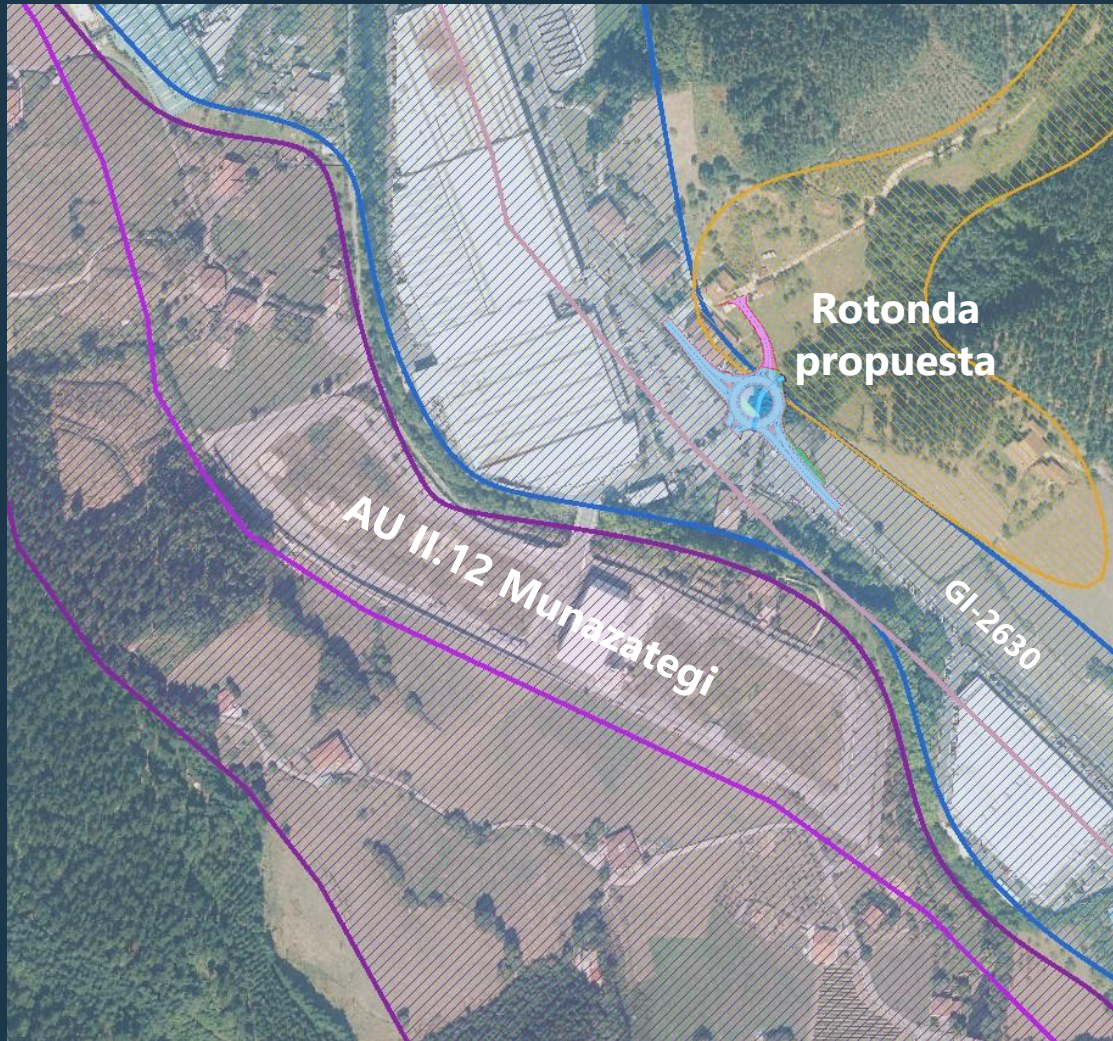
Nueva rotonda propuesta






■ Sistema General Viario: 4.030,66 M2
■ Sistema Local Viario: 508,69 M2

PROYECTO:	SISTEMA GENERAL VIARIO VINCULADO AL AU II.12 MUNAZATEGI
OBJETIVO:	ADAPTACIÓN DEL SISTEMA GENERAL VIARIO VINCULADO AL AU II.12 MUNAZATEGI
FECHA:	ABRIL 2020
PROYECTISTA:	ONATI (GIPUZKOA)
PROYECTISTA:	ONATI Guzón Irribar
PROYECTO:	ANÁLISIS AMBIENTAL PLANIFICADO
PROYECTO:	PLANO DE ORDENACIÓN
ESCALA:	1:500
PROYECTO:	2
PROYECTO:	geotech
PROYECTO:	LKS

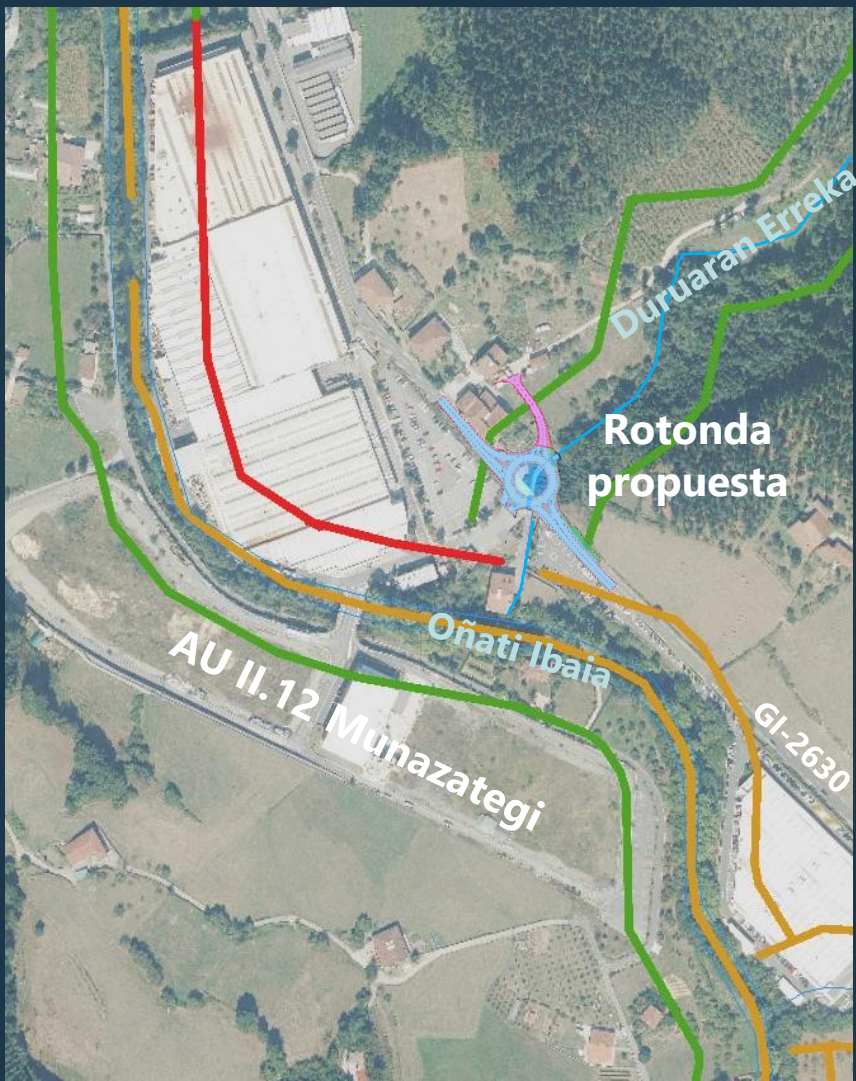
PTP del Alto Deba



PTP del Alto Deba

-  Núcleo urbano consolidado
-  Desarrollo Act. Económicas
-  Área de Interés Agrario

PTS de Ordenación de los Ríos y Arroyos



PTS Agroforestal

