

ESPEDIENTEA 3HI-037/21-P03-A

EXPEDIENTE

TXOSTENA Lurralde Plangintzaren eta Hiri Agendaren Zuzendaritza

PONENCIA Dirección de Planificación Territorial y Agenda Urbana

GAIA HAPOren Aldaketa, Azken Portuko Lanpardo Partzelari eta Kortazar eremuari dagokienez

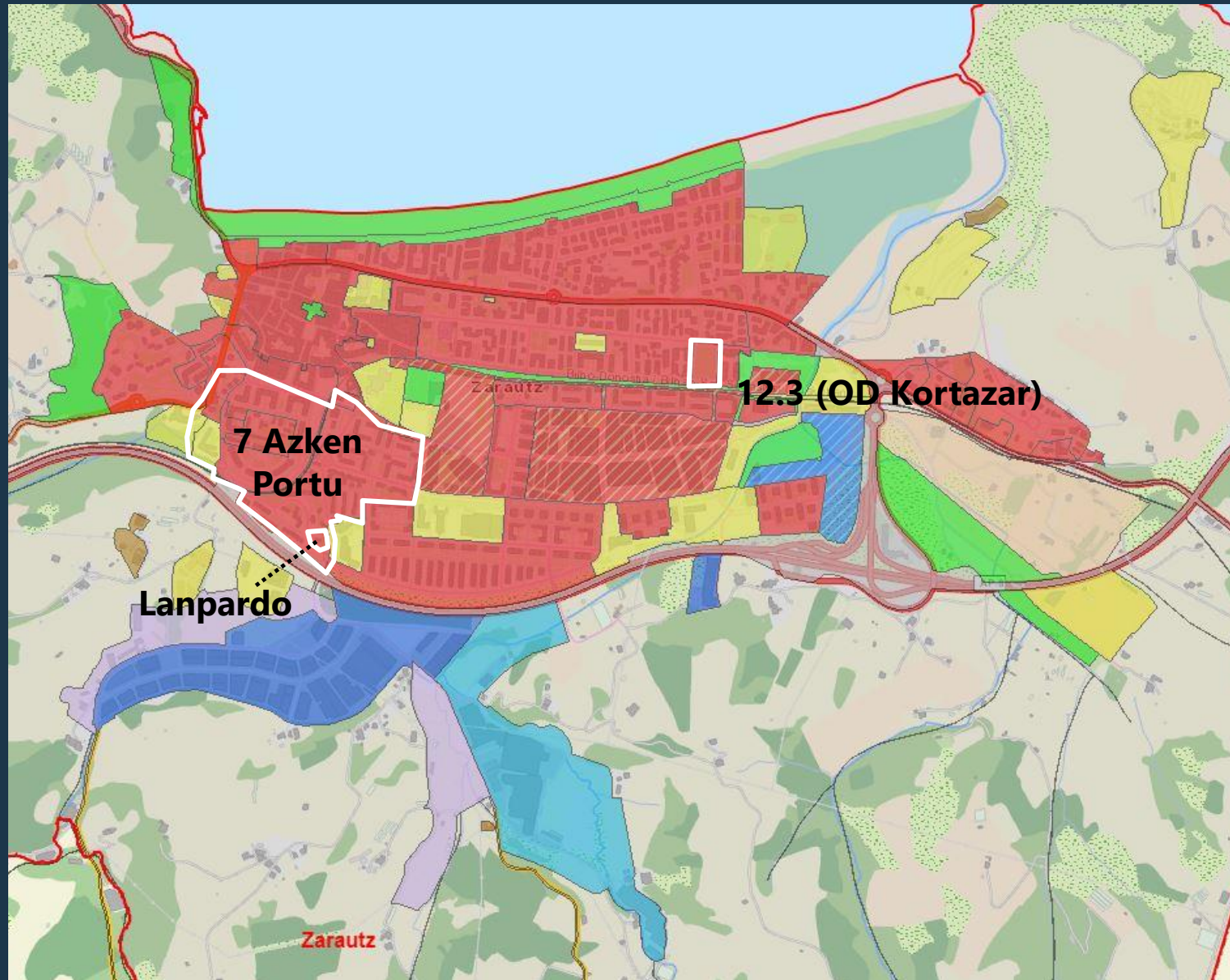
ASUNTO Modificación del PGOU referida a la parcela Lanpardo -Azken Portu- y al Área 12.3 Kortazar

UDALA Zarautz (Gipuzkoa)

MUNICIPIO Urola Kostako Eremu Funtzionala


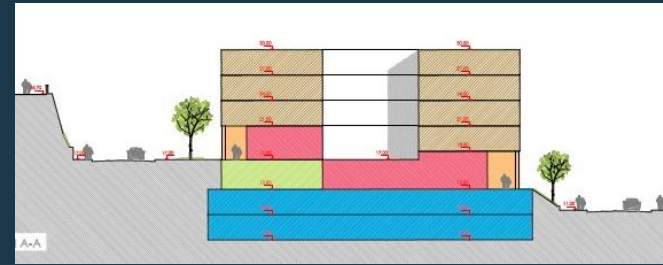
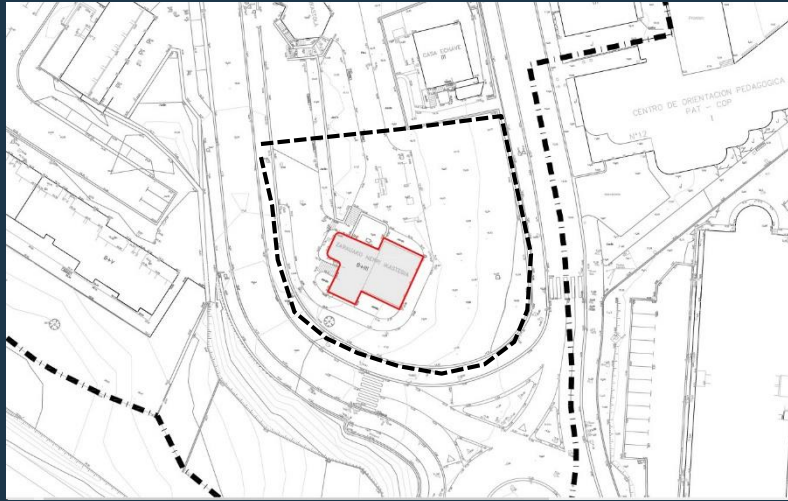


Udalplan

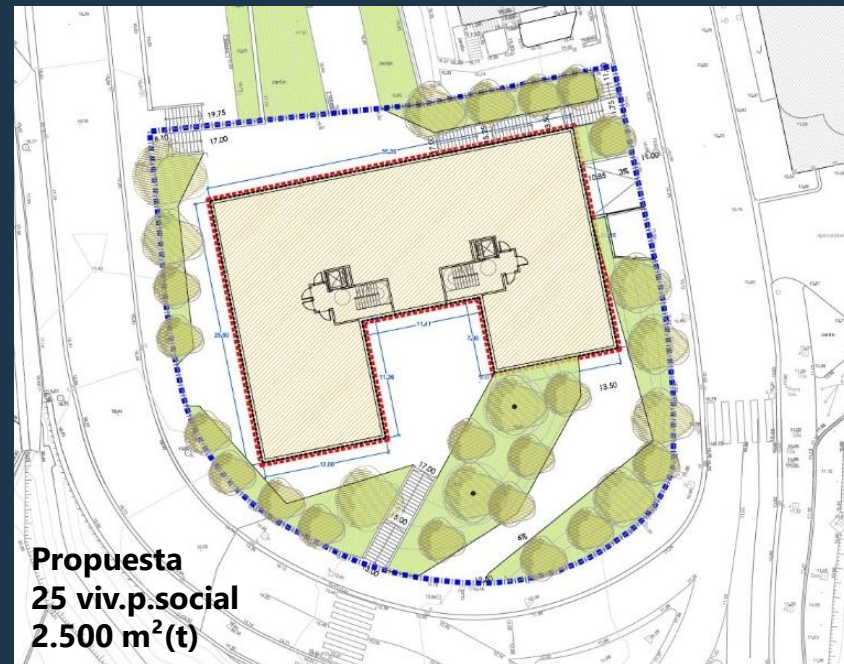


7 Azken Portu
-Parcela Lanpardo-

Gaurko egoera
Sup.: 1.953 m²



Parcela Lanpardo
Edificio docente
396 m²(t)



Propuesta
25 viv.p.social
2.500 m²(t)

12.3 (Kortazar) Gaurko egoera

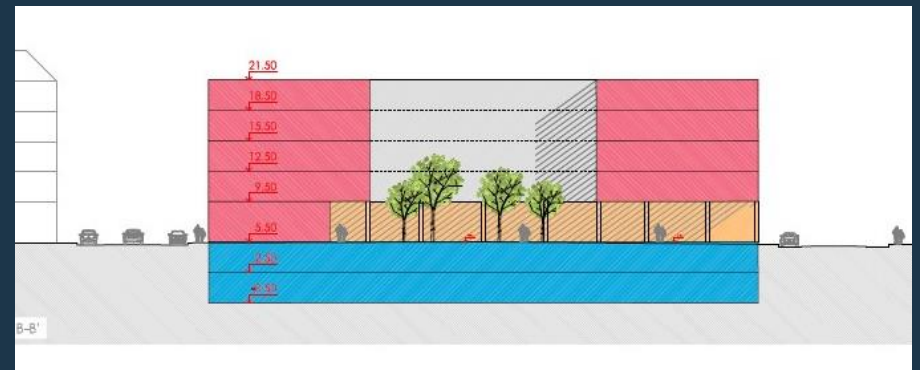
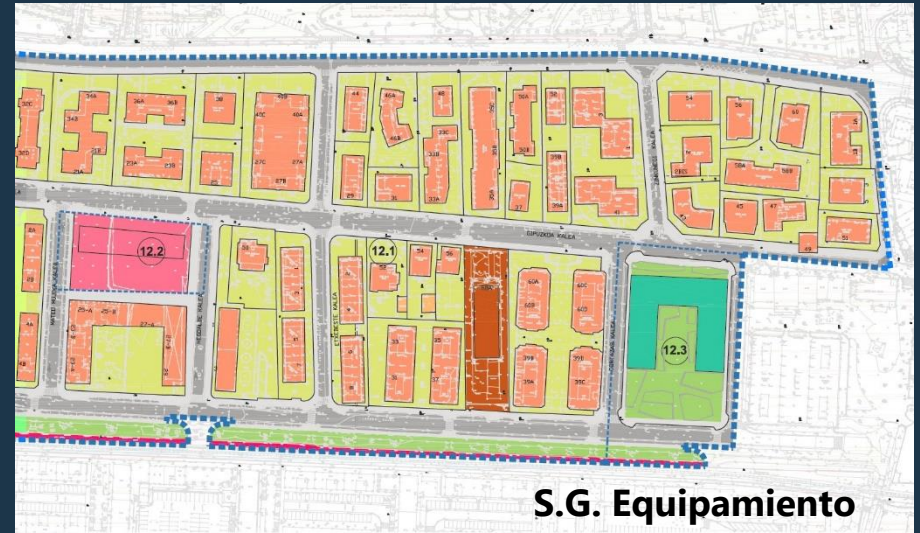
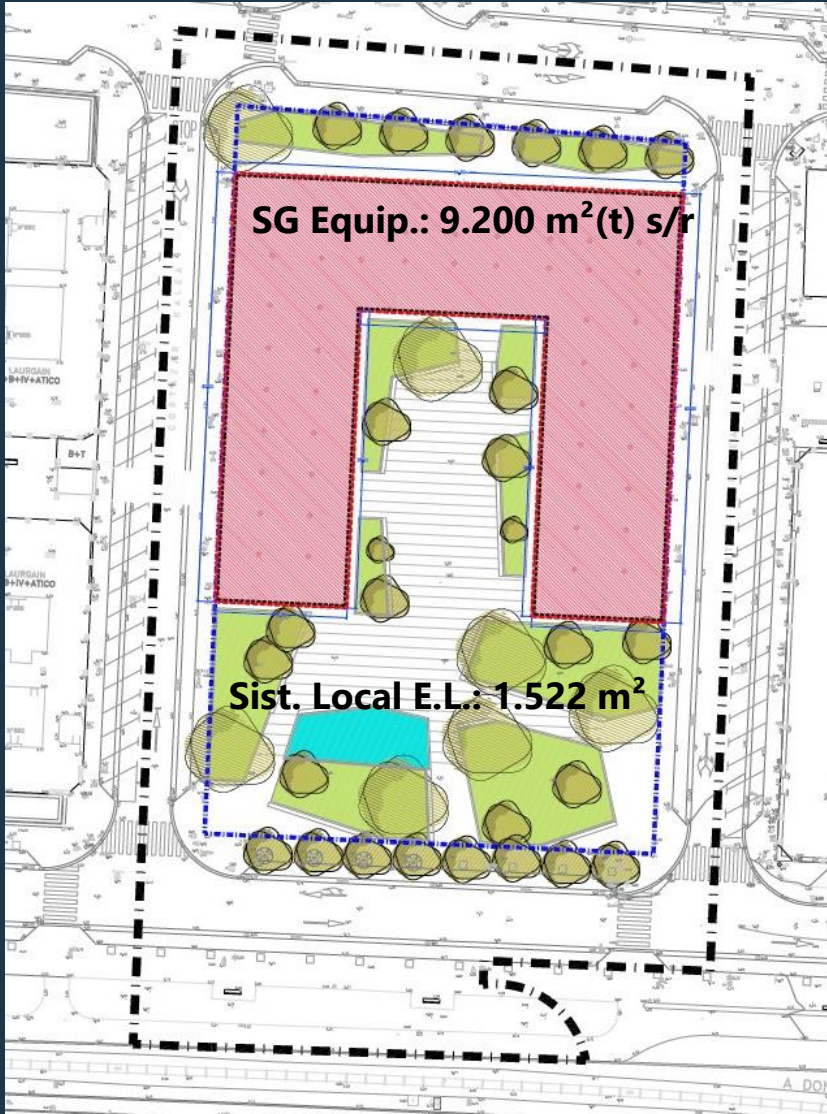
PGOU vigente:

150 nuevas viviendas

13.000 m²(t): 5.200 m²(t) v.soc. y 7.800 m²(t) tasadas-



12.3 (Kortazar).
Proposamena



Urola Kostako Plan Partziala
PTP de Urola Costa

Delimitación del Núcleo urbano consolidado de Zarautz

