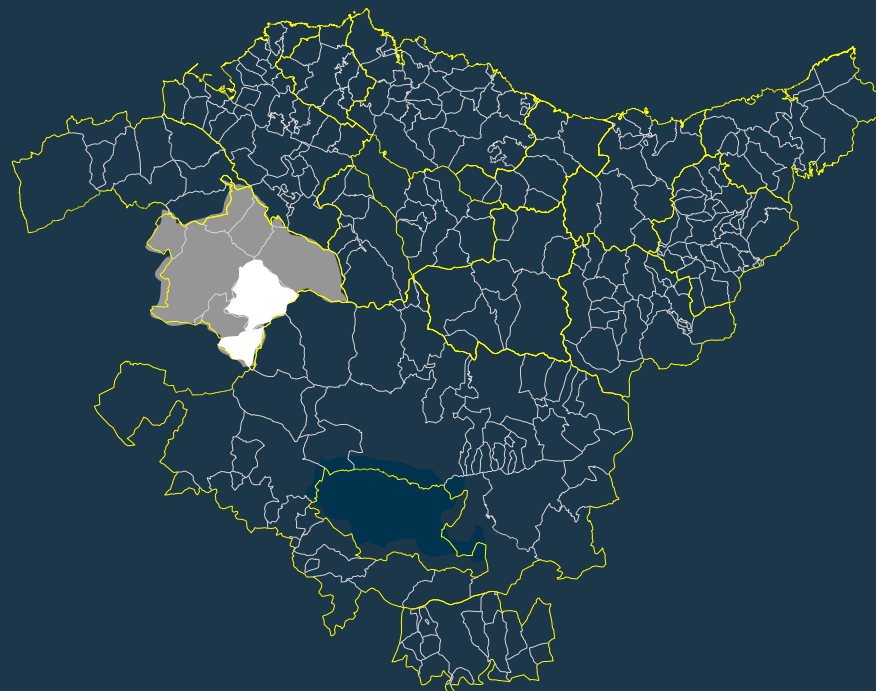


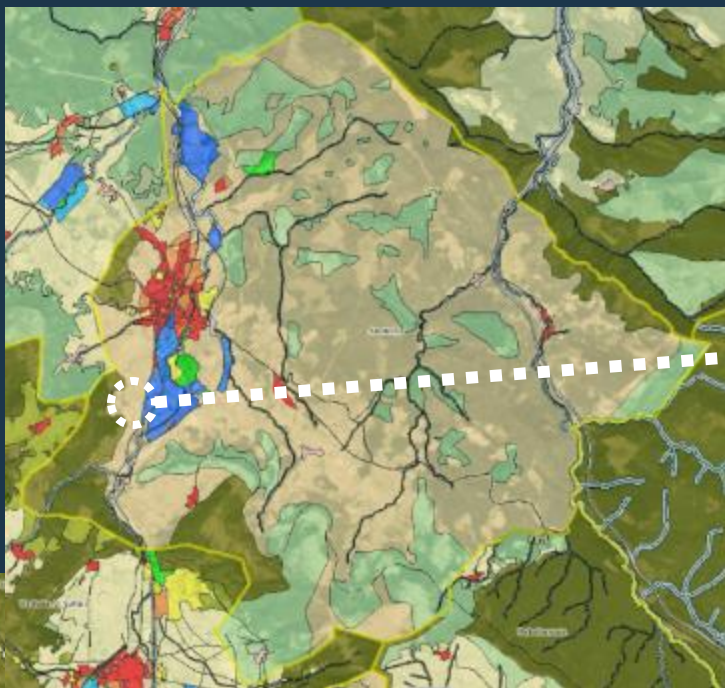
## Amurrioko Ekiola Parke Fotovoltaikoaren Plan Berezia

Plan Especial Parque Fotovoltaico Ekiola en Amurrio



<b>Espedientea</b> / Expediente	<b>1HI-010/23-P08</b>
<b>Txostena</b> / Ponencia	<b>Lurralde Plangintza eta Hiri Agendaren Zuzendaritza</b> Dirección de Planificación Territorial y Agenda Urbana
<b>Gaia</b> / Asunto	<b>Amurrioko Ekiola Parke Fotovoltaikoaren Plan Berezia</b> Plan Especial Parque Fotovoltaico Ekiola en Amurrio
<b>Indarrean dagoen plangintza</b> Planeamiento vigente	<b>HAPO (2022/06/30)</b> PGOU (30/06/2022)
<b>Udala</b> / Municipio	<b>Amurrio</b>
<b>Eremu Funtzionala</b> Área Funcional	<b>Aiara</b> Ayala

Amurrioko Ekiola Parke Fotovoltaikoaren Plan Berezia  
Plan Especial Parque Fotovoltaico Ekiola en Amurrio



*Kokapena*  
Localización



## Amurrioko Ekiola Parke Fotovoltaikoaren Plan Berezia

Plan Especial Parque Fotovoltaico Ekiola en Amurrio



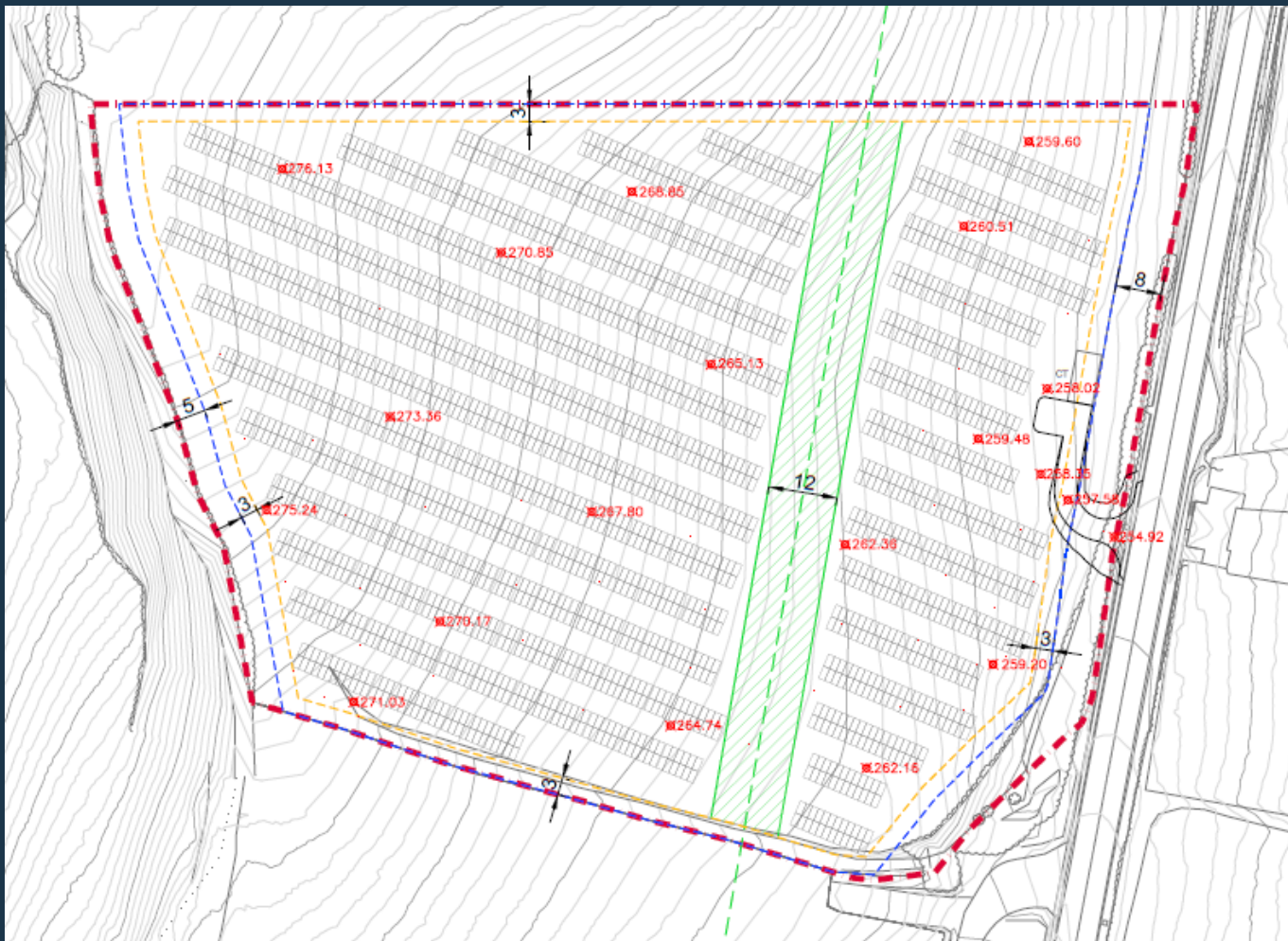
## Planes Territoriales Sectoriales [PTS]

## Plan territorial sectorial agroforestal

- Agroganadero: Alto valor estratégico
- Agroganadera: Paisaje rural de transición
- Forestal
- Forestal-monte ralo

*Nekazaritza eta Basozaintzako LPSa*  
PTS Agroforestal

## Amurrioko Ekiola Parke Fotovoltaikoaren Plan Berezia Plan Especial Parque Fotovoltaico Ekiola en Amurrio



### ALINEACIONES Y RASANTES

-  ÁMBITO DEL PLAN ESPECIAL
-  LÍMITE MÁXIMO DEL CIERRE PERIMETRAL
-  ENVOLVENTE MÁXIMA DE LA INSTALACIÓN
-  SERVIDUMBRE LÍNEA ELÉCTRICA AÉREA DE MEDIA TENSIÓN (13,2 kV) SEGÚN RD 1955/2000
-  XXX.xx RASANTES DEL TERRENO

Plan Berezia  
Plan Especial

