






OHARRAK :  
NOTAS :

|  |                       |         |        |   |      |
|--|-----------------------|---------|--------|---|------|
|  |                       |         |        |   |      |
| A  | PRIMERA EMISIÓN       | May. 24 | IPP    | IOS   |      |
| REV.   | CLASE DE MODIFICACION | FECHA   | NOMBRE | COMP.   | OBRA |
| BERRIKUSPENAK / REVISIONES   |                       |         |        |   |      |
| AHOLKULARIA / CONSULTOR  |                       |         |        | INGENIARI EGILEA<br>INGENIERO AUTOR   |      |
|  TURNKEY<br>ENGINEERING |                       |         |        | <br>Ibañeta Saezmiara<br>Colegiado Nº 12.732 |      |
| AHOLKULARIAREN ERREFERENTZIA<br>REFERENCIA CONSULTOR   |                       |         |        | ERREFERENTZIA<br>REFERENCIA   |      |
| TTE-II-21005ETS3.1   |                       |         |        | MDCAG-24-006-A  |      |

EUSKO JAURLARITZA

LURRALDE PLANGINTZA,  
ETXEBIZITZA ETA GARRAIO SAILA



GOBIERNO VASCO

DEPARTAMENTO DE PLANIFICACIÓN  
TERRITORIAL, VIVIENDA Y TRANSPORTES



euskal trenbide sarea

PROIEKTUAREN IKUSKAPENA ETA ZUZENDARITZA  
INSPECCIÓN Y DIRECCIÓN DEL PROYECTO

ESKALA ORIGINALA  
ESCALA ORIGINAL

A1: 1:2000

A3: 1:4000

EN DIN A1

-20 0 20 40 60 80 m

-40 0 40 80 120 160 m

ESKALA GRAFIKOA  
ESCALA GRAFICA

PROIEKTUAREN IZENBURUA  
TÍTULO DEL PROYECTO

PROYECTO DE COMUNICACIONES  
ALTZA-GALTZARABORDA

PLANOAREN IZENBURUA  
TÍTULO DEL PLANO

ACCESO  
ESTACIÓN HERRERA

PLANO ZK. / N. PLANO

3.1

ORRIA / HOJA

1 Sigue FIN