



# EUSKADIKO LANDA EREMUEN KARAKTERIZAZIOA: ADIERAZLEAK

## CARACTERIZACIÓN DE LAS ZONAS RURALES DE EUSKADI: INDICADORES

araba  álava  
foru aldundia diputación foral

 Bizkaia  
foru aldundia  
diputación foral

 Gipuzkoako  
Foru Aldundia  
Diputación Foral  
de Gipuzkoa

 MENEKO  
EUSKADIKO FEDERAZIOA  
FEDERACION DE EUSKADI

 hazi

 EUSKO JAURLARITZA  
GOBIERNO VASCO

OINARRIZKO MAPA	LANDA-ENTITATEAK <= 2.000 biztanle >= %3,0 Nekazaritzako Balio Erantsi Gordina	ENTITATE URBANOAK	
		HIRI-EREMUA <i>Kanpoan utzi dira 2.000 biztanletik gorako biztanle-entitateen – udalerriz azpiko lurralde-unitateak – <u>hiri-eremuak</u>, salbu eta Nekazaritzako Balio Erantsi Gordin Osoaren % 3 baino gehiago badute.</i>	EREMU URBANIZAEZINA (zuzendua): <ul style="list-style-type: none"> <li>• LANDA-EREMUA</li> <li>• ZAURGARRITASUN MAILA: <b>Z4</b></li> <li>• Ez da adierazlerik aplikatzen</li> </ul>

(\*) Landa eremuak entitate urbanoetan

- Entitate urbanoetako landa-eremu gisa sailkatu dira UDALPLANEan lurzoru urbanizaezin gisa sailkatuta dauden eremuak.
- Ondoren, eremu horien ikusizko kontrastea egin da ortofoto eta UDALPLAN bidez (ekipamenduak, espazio libreak), eta landa-eremuari jarraipena emateko elementu linealen (ibaia, bide-sarea...) arabera bereizita geratzen ziren entitate urbanoen landa-eremuak multzokatu dira.

	Entitate kopurua	%	Biztanleria 2021	%	Azalera %
Landa Entitatea	1.273	86,8%	261.066	11,9%	92,2%
Entitate Urbanoa	111	7,6%	1.921.970	87,6%	4,0%
Landa eremua_ Entitate urbanoa	82	5,6%	10.211	0,5%	3,8%
<b>Guztira</b>	<b>1.466</b>		<b>2.193.247</b>		




ARRETA  
BEREZIKO  
EREMUAK

- 🚧 Lurralde-oinarria: UDALERRIA
- 🚧 Biztanleria-muga: udalerriko erakunde batek ere ez ditu 2.000 biztanle baino gehiago
- 🚧 EGOERA KRITIKOKA:
  - Lehen sektorearekiko menpekotasun handia
  - Bilakaera eta aldagai-demografiko negatiboak.
  - Aurkako aldagai ekonomikoak
- 🚧 GEHIENENKO ZAURGARRITASUNA, Z1 (eremu guztietarako)

	Udalerri kopurua	Biztanleria	Udalerrien %	Biztanleriaren %
Arreta Bereziko Eremuak	61	30.134	24,3	1,4
Gainerakoa	190	2.163.113	75,7	98,6
<b>Guztira</b>	<b>251</b>	<b>2.193.247</b>		

ABE	1. IRIZPIDEA	Udalerriak: ≥ % 3 Nekazaritza BEGa eta udalerriko entitate guztiak ≤ 2000 biztanle	ALDAGAI DEMOGRAFIKOAK	1	Biztanleriaren bilakaera	2011-2021	Udalerria		1
				2	Zahartzea	2021			1
				3	Maskulinitatea	2021			1
			4	Errenta pertsonala	2019	0,5			
			5	BPG per capita	2019	0,5			
	2. IRIZPIDEA	Udalerriak: ≥ % 3 Nekazaritzako BEGa ≤300 biztanle	BIZTANLERIAREN TAMAINA "Biziraupen- atalasea"	1	Udalerriko biztanleria	2021	Udalerria		




**BIZI KALITATEAREN  
ETA ONGIZATEAREN  
EREMUA**

-  Lurralde-oinarria: ENTITATEA
-  Entitate bakoitzaren egoera neurtzeko adierazleak, bizi-kalitateari dagokionez
-  Entitateen sailkapena emaitzen arabera: **Z2, Z3 eta Z4**

Bizi-kalitatea eta ongizatea	1	Lehen hezkuntzako eskoletara distantzia (km)	2022	Entitatea	-		1
	2	10.000 biztanletik gorako herrirako distantzia (km)	2022		-		2
	3	Errenta pertsonala (€)	2019		+	SEk zuzendua	1
	4	Etxebizitza nagusia (%)	2021		+		1
	5	Elkarteen kopurua	2022		+	ERRO KUBIKOA	1
	6	Zerbitzuetan diharduten establezimendu kopurua (txikizkako merkataritza + jatetxeak/tabernak)	2021		+		1
	7	Batez besteko malda (%)	2022		-		0,5
	8	Udalerriko biztanleria	2021	Udalerria	+	ERRO KUBIKOA	1

**Z2, Z3 eta Z4 ehunekoan  
araberako banaketa**

Bizi-kalitatea eta ongizatea	Entitate kopurua	Entitateen %	Biztanleria	Biztanleriaren %
Arreta Bereziko Eremuak Z1	323	22,0%	30.134	1,4%
Z2	317	21,6%	23.146	1,1%
Z3	316	21,6%	49.450	2,3%
Z4	317	21,6%	158.336	7,2%
Z4 Eremu Urbanizaezina	82	5,6%	10.211	0,5%
Urbanoa	111	7,6%	1.921.970	87,6%

<b>JARDUERA EKONOMIKOAREN SUSTAPENA ETA DIBERTSIFIKAZIOA</b>	<ul style="list-style-type: none"> <li> Lurralde-oinarria: ENTITATEA</li> <li> Entitate bakoitzaren egoera neurtzeko adierazleak, jarduera ekonomikoaren dibertsifikazioari dagokionez</li> <li> Entitateen sailkapena emaitzen arabera: <b>Z2, Z3 eta Z4</b></li> </ul>
--	---

Jarduera ekonomikoa sustatzea eta dibertsifikatzea	1	Errepide nagusietarako distantzia (km)	2022	Entitatea	-		1
	2	Okupazio Tasa (%)	2020		+		1
	3	Establezimendu kopurua	2021		+	ERRO KUBIKOA	1
	4	Batez besteko malda (%)	2022		-		0,5
	5	Heziketa maila (lanbide heziketa eta goragokoa %)	2020		+		0,5
	6	Nekazaritzako BEG (%)	2014-2018	Udalerrria	-		1
	7	Udalerriko biztanleria	2021		+	ERRO KUBIKOA	1

**Z2, Z3 eta Z4 ehunekoan  
araberako banaketa**

Jarduera ekonomikoaren sustapena eta dibertsifikazioa	Entitate kopurua	Entitateen %	Biztanleria	Biztanleriaren %
Arreta Bereziko Eremuak Z1	323	22,0%	30.134	1,4%
Z2	317	21,6%	24.297	1,1%
Z3	316	21,6%	62.072	2,8%
Z4	317	21,6%	144.563	6,6%
Z4 Eremu urbanizaezina	82	5,6%	10.211	0,5%
Urbanoa	111	7,6%	1.921.970	87,6%