

KORONABIRUSAREN EGOERA EPIDEMIOLOGIKOA EUSKADIN (COVID-19) SITUACIÓN EPIDEMIOLÓGICA DEL CORONAVIRUS (COVID-19) EN EUSKADI

-- RESULTADOS DE TESTS VALIDADOS EL 26/10/2020--

Osasun Sailburuordetza / Viceconsejería de Salud
COVID Informazio Zerbitzua / Servicio de Información COVID

Email: covid-informazioa.osasuna@euskadi.eus

OPEN DATA:

Informe honetan argitaratzen diren datu guztiak hurrengo webgunean dituzue eskuragarri. / Todos los datos publicados en este informe están disponibles en la siguiente página web.

<https://opendata.euskadi.eus/catalogo/-/evolucion-del-coronavirus-covid-19-en-euskadi/>

TXOSTENEAN ORAIN ARTE ARAZTU EDO ZUZENDU DIREN AKATSAK ERRORES DEPURADOS O CORREGIDOS HASTA LA FECHA EN EL INFORME

Txosten honen informazioa etengabe berrikusten eta arazten ari da. Baliteke, gardentasunaren mesedetan, akats puntualen bat egotea, gerora zuzenduko dena.

La información de este informe está continuamente siendo revisada y depurada. En aras de la transparencia puede que haya algún error puntual que se corregirá posteriormente.

ARAZTU EDO ZUZENDU DIREN AKATSAK	ERRORES DEPURADOS O CORREGIDOS
Egunero desadostasun txikiak zuzentzen dira bizilekuaren eta testa eskatzen den lurralde historikoaren artean.	Cada día se corrigen pequeñas discrepancias entre el lugar de residencia y el territorio histórico desde donde se solicita el test.

KORONABIRUSAREN EGOERA EPIDEMIOLOGIKOA EUSKADIN (COVID-19) SITUACIÓN EPIDEMIOLÓGICA DEL CORONAVIRUS (COVID-19) EN EUSKADI

-- RESULTADOS DE TESTS VALIDADOS EL 26/10/2020--

Egindako test diagnostiko kopurua / Número de test diagnósticos realizados:	11.935
Ematza positibo kopurua / Número de resultados positivos:	978
Ematza positiboen ehunekoa / Porcentaje de test PCR positivos:	8,2%

KASU POSITIBO BERRIAK HERRIALDE HISTORIKOAREN ARABERA / NUEVOS CASOS POSITIVOS SEGÚN SU TERRITORIO HISTÓRICO

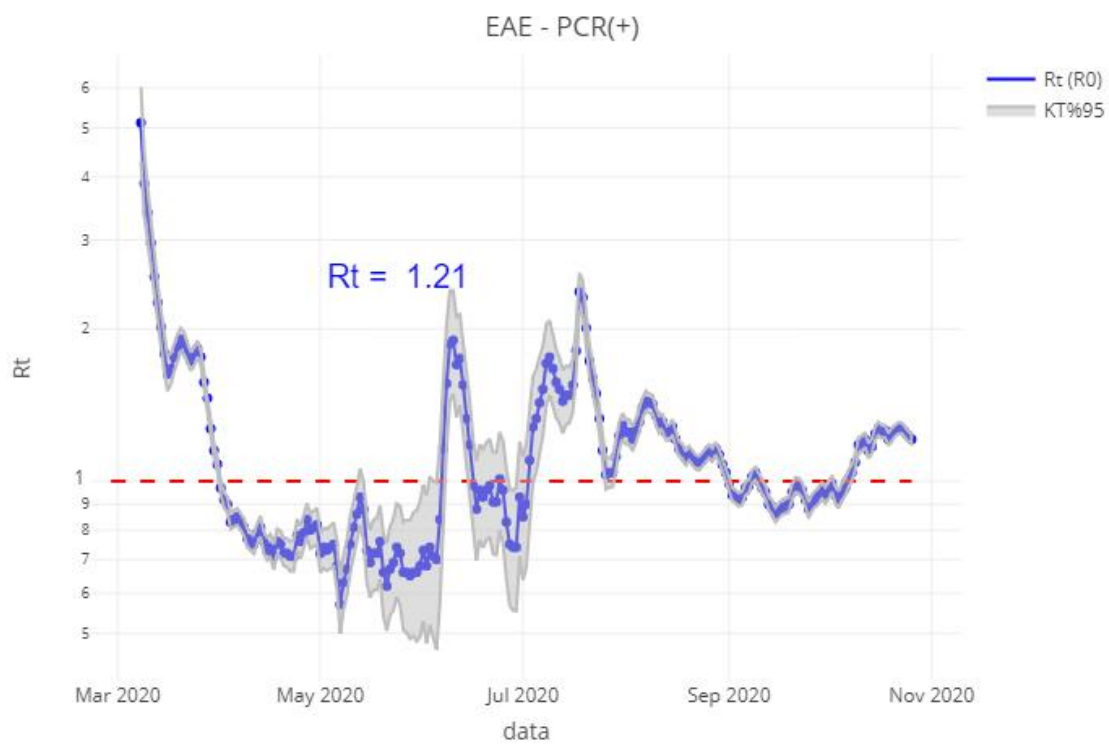
	Kasu positibo kopurua / Número de casos positivos	100.000 biztanleko 14 eguneko inzidentzia tasa metatua/ Tasa de incidencia acumulada en 14 días por 100.000 habitantes	Tasen arrazoia/ Razón de tasas I(D)/I(D-7)
Araba	86	361,93	1,24
Bizkaia	457	450,71	1,48
Gipuzkoa	413	765,76	1,51
Otros	22		
Euskadi	978	547,57	1,46

KASU POSITIBO BERRIAK ADIN-TARTEKA / NUEVOS CASOS POSITIVOS POR GRUPOS DE EDAD

	Kasu positibo kopurua / Número de casos positivos	100.000 biztanleko 14 eguneko inzidentzia tasa metatua/ Tasa de incidencia acumulada en 14 días por 100.000 habitantes	Tasen arrazoia/ Razón de tasas I(D)/I(D-7)
0-18	144	521,2	1,35
19-39	254	674,4	1,50
40-64	419	558,6	1,51
65-79	98	381,2	1,53
>=80	49	420,9	1,38

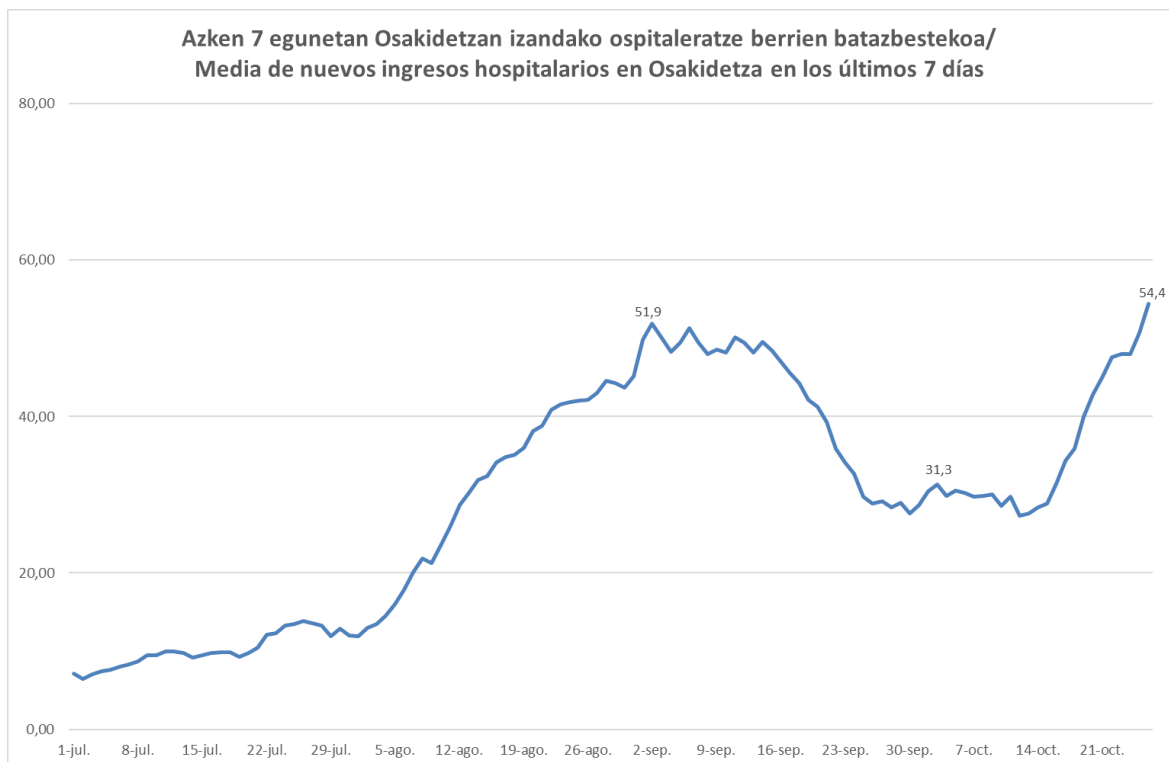
OINARRIZKO BIRSORKUNTZA TASA / NÚMERO REPRODUCTIVO BÁSICO

	Euskadi (%95 IC)	Araba	Bizkaia	Gipuzkoa
19/10	1,21 (1,17; 1,25)	1,12	1,19	1,26
20/10	1,24 (1,20; 1,28)	1,17	1,22	1,28
21/10	1,26 (1,22; 1,29)	1,17	1,23	1,30
22/10	1,27 (1,24; 1,31)	1,07	1,29	1,31
23/10	1,27 (1,24; 1,31)	1,13	1,28	1,30
24/10	1,25 (1,22; 1,28)	1,10	1,27	1,26
25/10	1,23 (1,19; 1,26)	1,09	1,26	1,22
26/10	1,21 (1,18; 1,24)	1,11	1,26	1,19

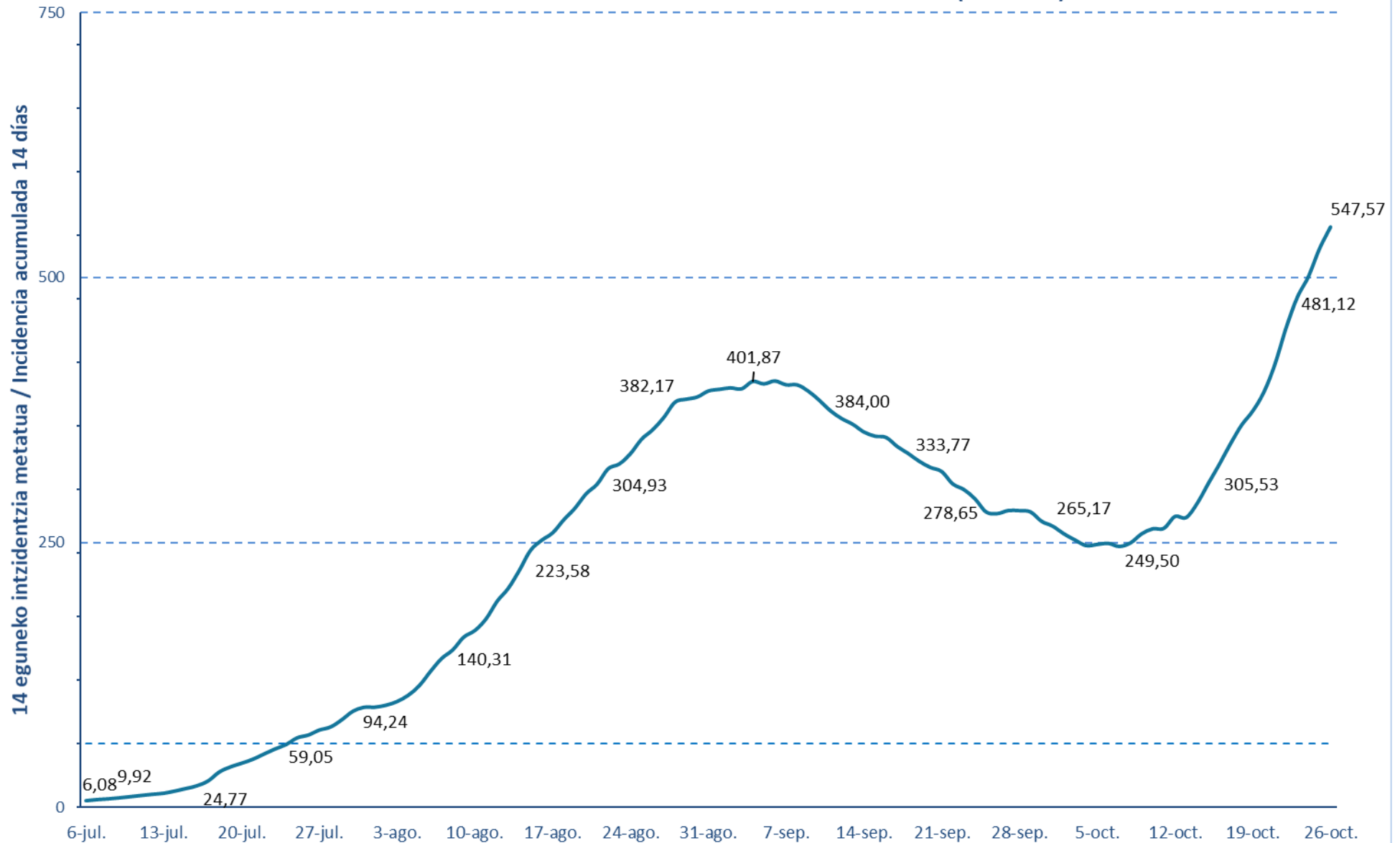


**BALIABIDE ASISTENTZIALEN ERABILERA /
UTILIZACIÓN DE LOS RECURSOS ASISTENCIALES**

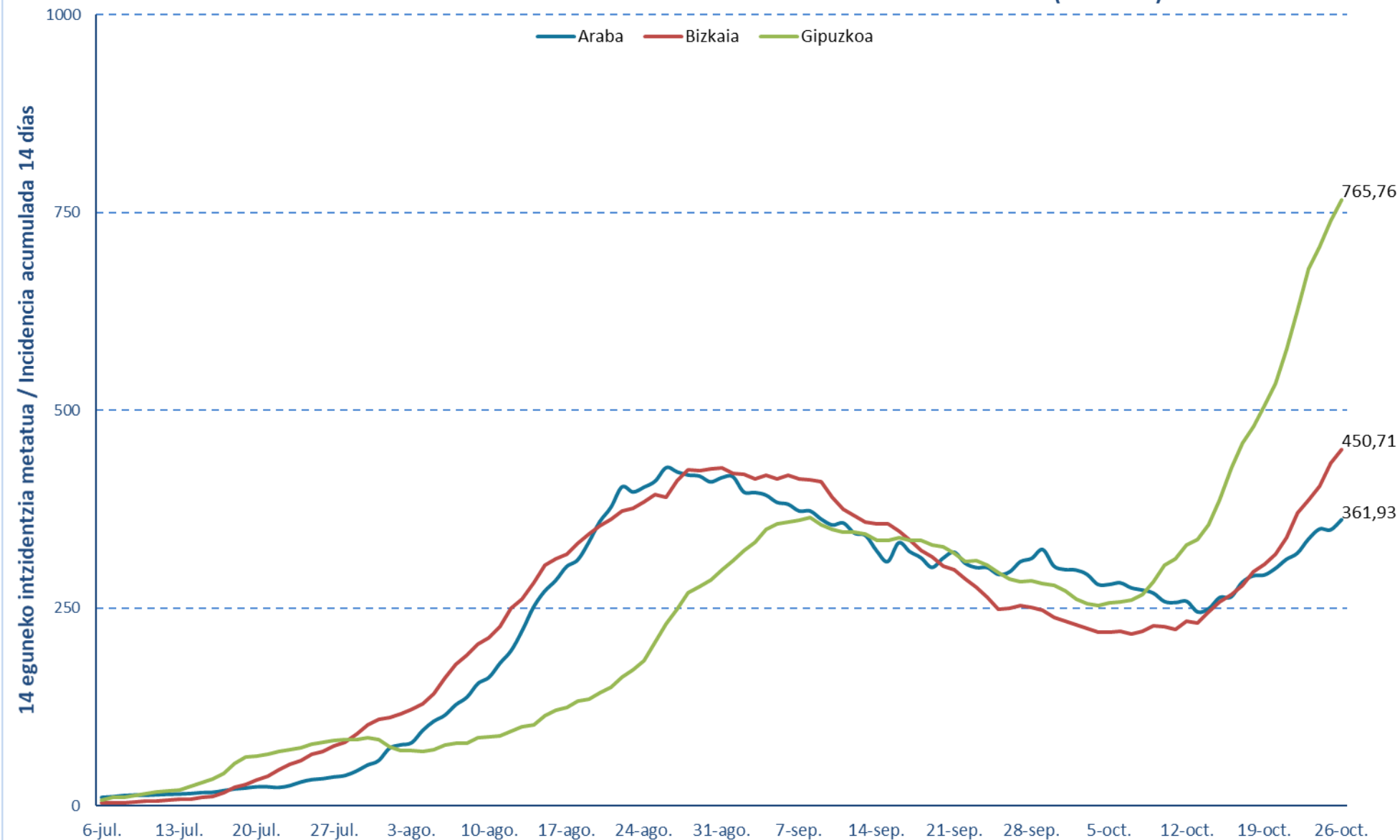
	ZIUn ospitaleratuak Osakidetzan/ Ingresados en UCI en Osakidetza	Ospitaleratze berriak Osakidetzan/ Nuevos ingresos en planta en Osakidetza	Osakidetzan ospitaleratuta daudenak / Ingresados en planta en Osakidetza
13/10	50	33	263
14/10	51	35	273
15/10	50	40	264
16/10	51	58	271
17/10	52	36	285
18/10	55	33	300
19/10	59	45	312
20/10	59	53	328
21/10	62	51	339
22/10	69	57	339
23/10	71	61	335
24/10	74	36	351
25/10	76	52	392
26/10	74	71	405



14 eguneko 100.000 biztanleko intzidentzia metatua Euskadin (PCR testak) /
Incidencia acumulada 14 días en Euskadi x 100.000 habitantes (test PCR)



14 eguneko 100.000 biztanleko intzidentzia metatua Lurralde Historiko bakoitzean (PCR testak) /
Incidencia acumulada 14 días en cada Territorio Histórico x 100.000 habitantes (test PCRs)





**PCR POSITIBO BERRIAK EUSKADIKO UDALERRIETAN /
NUEVOS POSITIVOS PCR EN LOS MUNICIPIOS DE EUSKADI**

Alfabetoz ordenatuta./ Ordenado alfabéticamente.

UDALERRIA / MUNICIPIO	20/10	21/10	22/10	23/10	24/10	25/10	26/10	Tasa**	I(D)/I(D-7)**
Agurain/Salvatierra	2	3	1	3	2	2	4	472,05	1,19
Alegría-Dulantzi	0	0	0	1	0	0	1	260,16	0,89
Amurrio	0	0	1	1	1	1	0	95,98	1,25
Añana	0	0	0	0	0	0	0	0,00	-
Aramaio	0	3	0	0	2	0	0	531,21	2,00
Armiñón	0	0	0	3	0	0	0	1345,29	-
Arraia-Maeztu	0	0	0	0	0	0	0	136,61	1,00
Arratzua-Ubarrundia	0	0	0	1	0	0	0	290,42	1,50
Artziniega	0	0	1	0	0	1	2	208,12	-
Asparrena	0	0	1	1	0	3	0	310,75	-
Ayala/Aiara	1	1	0	2	1	0	1	310,24	3,00
Baños de Ebro/Mañueta	0	0	0	0	0	0	0	0,00	-
Barrundia	0	0	3	0	0	0	0	740,74	1,17
Berantevilla	0	4	0	0	0	0	1	1229,51	3,00
Bernedo	0	0	0	0	0	1	0	193,42	-
Campezo/Kanpezu	0	0	0	0	0	0	0	0,00	-
Elburgo/Burgelu	0	0	0	0	0	0	0	159,49	0,50
Elciego	0	0	0	1	0	0	0	289,02	0,75
Elvillar/Bilar	0	2	0	2	0	0	0	1408,45	5,00
Erriberagoitia/Ribera Alta	0	0	0	0	0	0	0	0,00	0,00
Harana/Valle de Arana	0	0	0	0	0	0	0	0,00	-
Iruña Oka/Iruña de Oca	0	1	0	0	0	0	0	113,83	0,67
Iruraiz-Gauna	0	0	1	0	0	0	0	188,32	-
Kripan	0	0	0	0	0	0	0	0,00	-
Kuartango	0	0	0	0	0	0	0	557,10	1,00
Labastida/Bastida	1	1	1	0	0	1	0	804,29	0,55
Lagrán	0	0	0	0	0	0	0	0,00	-
Laguardia	1	5	4	0	1	0	0	774,69	12,00
Lanciego/Lantziego	0	0	0	0	0	0	1	276,24	2,00
Lantarón	0	1	1	2	0	1	0	636,94	1,50
Lapuebla de Labarca	1	1	2	0	4	0	0	1247,17	1,38
Laudio/Llodio	7	3	6	0	0	4	2	201,69	1,42
Legutio	0	0	0	0	1	1	0	167,13	3,00
Leza	1	0	0	0	0	0	0	460,83	0,50
Moreda de Álava/Moreda Araba	0	0	0	0	0	0	0	0,00	-
Navaridas	0	0	0	1	0	2	0	2427,18	2,50
Okondo	0	0	0	0	0	0	0	0,00	-

Oyón-Oion	0	5	0	0	2	0	0	257,36	1,00
Peñacerrada-Urizaharra	0	0	0	0	0	0	0	0,00	-
Ribera Baja/Erribera Beitia	0	0	0	0	0	0	1	1076,56	0,75
Samaniego	0	0	0	1	0	0	0	420,17	-
San Millán/Donemiliaga	0	0	1	0	0	0	0	135,69	1,00
Urkabustaiz	0	2	1	5	1	0	3	2020,91	1,32
Valdegavía/Gaubea	0	0	0	1	0	0	0	93,55	1,00
Villabuena de Álava/Eskuernaga	0	0	0	0	0	0	0	0,00	-
Vitoria-Gasteiz	70	64	63	110	84	50	69	379,85	1,23
Yécora/Iekora	0	0	0	0	0	0	0	0,00	-
Zalduondo	0	0	0	1	0	0	0	515,46	-
Zambrana	1	0	0	0	0	0	0	229,36	0,50
Zigoitia	0	0	0	0	0	0	0	0,00	0,00
Zuia	0	0	0	1	0	0	1	211,42	0,83
ARABA	85	96	87	137	99	67	86	361,93	1,24

Abadiño	6	10	6	0	1	4	6	727,75	1,19
Abanto y Ciérvana-Abanto Zierbena	1	7	2	4	4	10	2	612,07	1,57
Ajangiz	0	0	1	0	0	0	0	662,25	0,60
Alonsotegi	0	0	2	2	0	1	1	280,50	1,33
Amorebieta-Etxano	10	7	14	2	8	9	13	533,50	1,50
Amoroto	0	0	0	0	0	0	0	0,00	-
Arakaldo	0	0	0	0	0	0	0	0,00	-
Arantzazu	0	0	0	0	0	0	0	0,00	-
Areatza	0	0	1	0	0	0	0	164,61	1,00
Arrankudiaga	0	0	0	0	0	0	0	0,00	-
Arratzu	3	0	0	0	0	0	0	963,86	4,00
Arrieta	0	0	0	0	0	0	0	0,00	-
Arrigorriaga	5	2	6	6	2	2	2	353,48	1,24
Artea	0	0	0	0	0	0	0	0,00	-
Artzentales	0	0	0	0	1	0	0	289,02	2,00
Atxondo	1	0	0	0	0	0	1	777,93	1,00
Aulesti	0	0	0	0	0	0	1	451,13	1,00
Bakio	0	1	0	3	2	0	1	530,50	1,75
Balmaseda	2	1	1	1	6	1	1	184,33	1,08
Barakaldo	15	23	24	46	43	23	45	373,62	1,39
Barrika	1	1	0	2	2	1	0	458,12	-
Basauri	3	13	11	2	4	14	10	248,09	1,25
Bedia	0	0	0	0	1	0	0	94,88	-
Berango	4	2	1	9	3	2	1	456,43	1,32
Bermeo	1	3	3	1	2	2	4	171,80	1,71
Berriatua	6	0	2	0	0	2	6	2637,89	1,43
Berriz	3	8	8	1	1	5	7	1191,24	1,02

Bilbao	102	156	180	146	164	165	100	456,86	1,59
Busturia	0	0	0	0	0	2	0	124,46	-
Derio	0	1	4	8	2	3	3	463,54	1,76
Dima	0	1	0	0	0	0	0	559,05	0,80
Durango	19	30	46	15	13	11	37	951,22	1,48
Ea	0	0	0	0	0	0	0	0,00	-
Elantxobe	2	0	2	0	0	0	0	1381,22	5,00
Elorrio	3	3	4	2	1	2	6	564,44	1,05
Erandio	4	13	6	7	6	16	16	456,85	1,46
Ereño	1	0	0	0	0	0	0	757,58	2,00
Ermua	8	7	6	14	8	10	18	829,23	1,25
Errigoiti	0	0	0	0	0	0	0	0,00	-
Etxebarri	0	7	5	1	0	5	4	379,26	1,72
Etxebarria	2	3	2	0	0	3	0	2929,43	1,38
Forua	1	1	0	0	0	0	0	218,34	-
Fruiz	0	0	0	0	0	0	0	0,00	-
Galdakao	14	14	28	1	8	14	17	541,02	1,56
Galdames	0	0	1	0	0	0	0	119,62	0,20
Gamiz-Fika	0	16	2	1	0	2	0	1673,94	11,50
Garai	0	0	0	0	0	0	0	0,00	0,00
Gatika	1	1	2	1	2	0	1	606,80	2,00
Gautegiz Arteaga	0	0	0	0	0	0	0	0,00	-
Gernika-Lumo	6	4	6	0	0	2	5	179,37	1,25
Getxo	16	14	26	32	30	40	23	396,95	1,72
Gizaburuaga	0	0	0	0	0	0	0	0,00	-
Gordexola	0	0	0	1	2	1	1	290,02	5,00
Gorliz	1	2	3	0	2	1	0	171,67	1,00
Güeñes	0	2	0	1	1	2	1	243,75	0,67
Ibarrangelu	0	1	0	0	1	0	0	320,00	-
Igorre	0	3	1	1	1	4	2	360,32	2,50
Ispaster	0	0	0	0	0	0	0	134,95	0,50
Iurreta	1	4	2	2	0	2	4	542,15	1,67
Izurtza	0	0	0	0	1	0	0	1038,06	1,00
Karrantza Harana/Valle de Carranza	0	0	1	0	0	1	5	249,47	7,00
Kortezubi	0	0	0	0	0	0	0	0,00	-
Lanestosa	0	0	0	0	0	0	0	0,00	-
Larrabetzu	2	0	1	0	1	0	0	389,67	0,89
Laukiz	1	0	1	0	1	1	0	515,02	2,00
Leioa	8	2	8	16	16	19	4	365,53	1,50
Lekeitio	0	1	4	0	4	1	6	455,42	0,83
Lemoa	1	2	1	1	0	3	4	526,32	2,71
Lemoiz	0	0	0	0	0	0	0	80,78	0,25
Lezama	0	0	0	0	0	2	1	293,75	1,75

Loiu	0	0	0	1	2	0	2	297,24	1,17
Mallabia	0	0	1	1	0	1	0	1107,33	1,08
Mañaria	0	0	0	0	0	0	0	0,00	0,00
Markina-Xemein	12	5	10	0	5	4	8	2034,65	1,09
Maruri-Jatabe	1	0	0	0	0	2	1	431,03	-
Mendata	0	0	0	0	0	0	0	0,00	-
Mendexa	0	1	0	0	0	0	0	412,37	1,00
Meñaka	0	0	0	0	0	0	1	280,50	2,00
Morga	0	0	0	0	0	0	0	0,00	-
Mundaka	0	0	0	0	0	0	0	0,00	-
Mungia	2	3	7	5	11	10	6	415,01	1,76
Munitibar-Arbatzegi Gerrikaitz	1	2	0	0	0	0	1	1094,09	2,50
Murueta	0	0	0	0	0	0	0	0,00	0,00
Muskiz	11	2	3	7	3	4	0	563,30	1,75
Muxika	0	0	0	0	0	0	0	404,86	0,60
Nabarniz	0	0	0	0	0	0	0	0,00	-
Ondarroa	7	2	7	0	1	8	9	582,07	2,63
Orozko	0	1	0	0	0	0	0	267,89	1,17
Ortuella	3	6	13	2	1	7	2	598,80	2,27
Otxandio	1	1	1	2	0	1	0	523,56	3,50
Plentzia	1	0	9	2	0	0	1	481,32	1,75
Portugalete	15	4	21	15	17	14	16	383,19	1,23
Santurtzi	9	12	23	43	23	18	5	444,30	1,45
Sestao	9	9	12	11	23	1	12	449,42	1,45
Sondika	0	1	0	0	2	0	7	423,26	1,36
Sopela	7	1	4	9	4	5	0	447,98	1,26
Sopuerta	1	0	2	1	3	0	1	769,85	1,36
Sukarrieta	0	0	0	0	0	0	0	0,00	-
Trucios-Turtzioz	1	0	2	3	0	0	0	1171,88	-
Ubide	0	0	0	0	0	0	0	0,00	-
Ugao-Miraballes	1	2	5	2	0	5	4	461,84	19,00
Urduliz	0	0	0	4	2	1	0	395,90	1,42
Urduña/Orduña	0	0	0	0	2	0	1	140,38	1,50
Valle de Trápaga-Trapagaran	4	1	10	0	4	0	9	454,74	1,54
Zaldibar	0	0	3	1	0	0	3	621,73	1,19
Zalla	1	2	3	4	2	0	5	296,28	1,14
Zamudio	1	0	1	3	0	7	0	427,61	7,00
Zaratamo	0	1	0	0	0	0	0	61,31	1,00
Zeanuri	0	1	0	0	0	0	3	317,97	-
Zeberio	0	0	0	0	0	1	1	187,79	2,00
Zierbena	0	0	0	0	0	0	0	267,92	1,00
Ziortza-Bolibar	0	0	0	0	0	0	0	221,73	1,00
BIZKAIA	342	423	561	445	449	477	457	450,71	1,48

Abaltzisketa	1	0	0	3	0	0	0	1524,39	2,50
Aduna	0	0	1	0	0	0	0	416,67	1,00
Aia	0	1	0	2	0	0	0	300,30	2,00
Aizarnazabal	0	0	0	0	1	0	0	131,06	-
Alegia	5	3	2	4	2	1	2	1827,53	1,60
Albiztur	6	0	1	6	1	0	0	5405,41	8,00
Alkiza	0	0	0	0	0	0	0	0,00	0,00
Altzaga	0	0	0	1	0	1	0	1063,83	-
Altzo	0	1	0	1	0	0	1	817,44	-
Amezketza	1	2	2	1	2	0	0	1543,55	0,93
Andoain	5	10	8	5	10	6	3	682,50	1,42
Anoeta	1	3	2	0	3	0	0	1227,90	0,93
Antzuola	0	3	2	2	5	2	2	1999,09	0,85
Arama	0	0	2	0	0	0	0	1980,20	1,33
Aretxabaleta	3	3	3	4	2	1	1	324,03	2,09
Arrasate/Mondragón	7	22	18	22	22	12	11	743,49	2,13
Asteasu	1	1	5	6	0	2	0	1290,32	3,33
Astigarraga	5	8	7	6	4	7	2	1116,50	1,57
Ataun	0	5	3	2	0	1	2	859,60	3,75
Azkoitia	2	21	20	8	20	10	9	1159,40	1,05
Azpeitia	6	35	21	25	24	10	9	1587,51	1,33
Baliarrain	0	0	0	0	0	0	0	0,00	-
Beasain	15	21	17	20	17	11	9	1589,23	1,33
Beizama	0	0	0	0	0	0	0	0,00	-
Belauntza	0	1	0	3	0	0	0	1550,39	-
Berastegi	1	2	1	3	1	3	3	1519,47	5,33
Bergara	8	7	17	10	19	18	4	739,80	2,06
Berrobi	0	0	0	1	2	0	0	652,53	1,00
Bidania-Goiatz	0	0	1	2	1	0	2	1077,20	6,00
Deba	2	6	2	1	3	4	0	697,89	1,12
Donostia / San Sebastián	75	110	109	100	75	62	87	574,73	1,52
Eibar	11	14	6	31	20	15	20	741,39	1,39
Elduain	0	0	0	0	0	0	1	400,00	-
Elgeta	0	1	1	0	0	1	0	263,39	1,00
Elgoibar	4	9	6	8	7	6	8	906,34	1,28
Errenteria	23	16	26	27	14	17	33	627,79	1,58
Errezil	4	4	1	2	3	1	2	4936,31	1,55
Eskoriatza	1	0	3	0	0	1	2	246,00	0,83
Ezkio-Itsaso	0	0	0	1	0	0	0	465,84	1,50
Gabiria	0	0	0	0	0	0	0	0,00	-
Gaintza	2	0	1	0	0	0	1	4201,68	2,50
Gaztelu	0	0	0	0	0	1	0	602,41	-
Getaria	3	0	0	4	2	0	2	562,19	2,29

Hernani	17	9	27	23	17	22	11	984,36	1,89
Hernalde	2	0	1	0	1	0	0	1639,34	5,00
Hondarribia	2	4	7	12	6	8	4	442,82	1,44
Ibarra	3	3	2	7	8	0	4	892,44	1,73
Idiazabal	5	1	1	5	0	2	1	921,27	2,44
Ikaztegieta	0	0	1	0	1	0	2	1185,77	1,50
Irun	9	23	31	47	26	34	52	580,98	1,52
Irura	1	3	1	2	3	0	2	883,49	2,67
Itsasondo	1	1	0	1	1	0	1	974,93	2,33
Larraul	0	0	0	0	0	0	0	0,00	-
Lasarte-Oria	16	7	12	4	7	6	6	525,90	1,39
Lazkao	0	6	3	5	2	2	12	756,89	1,68
Leaburu	0	1	0	0	1	0	0	550,96	2,00
Legazpi	3	11	5	9	1	5	8	723,61	1,65
Legorreta	4	0	0	0	0	0	0	537,27	0,62
Leintz Gatzaga	0	0	0	0	0	0	0	0,00	-
Lezo	8	3	5	12	3	5	4	1065,22	1,76
Lizartza	0	0	0	0	1	0	0	309,12	1,00
Mendaro	0	1	0	1	0	1	0	514,26	0,61
Mutiloa	0	0	0	0	0	0	0	400,00	1,00
Mutriku	0	4	2	2	0	2	2	524,93	1,40
Oiartzun	0	3	5	9	8	6	4	627,96	1,67
Olaberria	0	2	1	2	0	0	1	984,68	2,25
Oñati	5	4	12	7	5	1	2	669,31	1,23
Ordizia	5	13	24	18	16	26	6	1965,90	1,58
Orendain	0	0	0	0	0	0	0	0,00	-
Orexa	0	0	0	0	0	0	0	0,00	-
Orio	1	1	0	0	0	3	1	131,99	0,89
Ormaiztegi	2	2	2	4	0	3	2	1235,52	16,00
Pasaia	7	6	17	10	4	10	4	664,23	1,21
Segura	2	2	1	1	3	1	3	1247,54	1,73
Soraluze-Placencia de las Armas	2	5	3	6	8	3	4	1524,00	1,88
Tolosa	24	16	22	17	15	4	10	897,77	1,28
Urnietta	12	15	18	21	16	11	3	2326,33	2,44
Urretxu	5	10	6	14	0	11	3	1029,11	2,12
Usurbil	4	3	6	4	3	3	2	553,97	2,33
Villabona	6	2	3	6	3	1	1	558,75	1,74
Zaldibia	2	2	2	3	1	2	2	2392,64	1,05
Zarautz	6	3	10	10	13	3	10	313,29	1,83
Zegama	2	2	1	3	0	1	1	1566,58	0,47
Zerain	0	0	0	0	0	0	0	0,00	0,00
Zestoa	2	1	4	1	4	2	3	1017,48	1,44
Zizurkil	4	1	2	1	2	0	3	792,34	1,85

Zumaia	16	17	13	23	18	5	14	1679,39	2,20
Zumarraga	7	7	7	12	1	5	9	829,32	1,35
GIPUZKOA	377	503	545	613	458	381	413	765,76	1,51
OTROS	15	11	14	15	6	15	22	0,00	0,00

*14 eguneko tasa 100.000 biztanleko/ Tasa de 14 días por 100.000 habitantes.

** Inzidentzia tasen arrazoiak **-I(D)/I(D-7)-** gaurko 14 eguneko inzidentzia metatuaren tasa duela astebeteko 14 eguneko inzidentzia metatuaren tasarekin konparatzen du. Tasen arrazoiaren balioa 1en azpitik dagoenean inzidentzia tasak behera egin duela esan nahi du. Duela astebeteko inzidentzia tasa zero den kasuetan “-” agertzen da. / La razón de tasas de incidencia **-I(D)/I(D-7)-** compara la tasa de incidencia acumulada en 14 días a fecha de hoy, con la tasa de incidencia acumulada en 14 días de hace una semana. En caso de que el valor de la ratio sea un valor por debajo de 1, significa que la incidencia ha disminuido. Cuando la tasa de incidencia de hace una semana es cero se indica con “-”.

+ Semaforoa 14 eguneko inzidentzia tasaren arabera 5.000 biztanletik gorako udalerrietan: berdez < 60, horiz 60-299, laranja 300-499 eta gorri >=500. / Semaforo según la tasa de incidencia acumulada en 14 días en los municipios de más de 5.000 habitantes: en verde <60, en amarillo 60-299, en naranja 300-499 y en rojo >= 500.

**PCR POSITIBO BERRIAK EUSKADIKO OSASUN EREMUETAN /
NUEVOS POSITIVOS PCR EN LAS ZONAS DE SALUD DE EUSKADI**

Alfabetoz ordenatuta./ Ordenado alfabéticamente.

OSASUN-EREMUAK/ZONAS DE SALUD	20/10	21/10	22/10	23/10	24/10	25/10	26/10	Tasa**	I(D)/I(D-7)**
Abetxuko	0	0	1	1	2	0	2	234,31	1,50
Aranbizkarra I	5	1	2	9	3	2	5	357,71	1,32
Aranbizkarra II	6	5	4	2	4	2	0	289,72	1,20
Casco Viejo (Vitoria)	3	5	5	12	4	1	5	268,76	1,23
Gazalbide Txagorritxu	3	5	8	6	5	5	1	338,64	1,43
La Habana	3	3	2	1	2	4	1	348,95	1,00
Lakua - Arriaga	3	4	2	8	3	2	7	355,04	1,20
Lakuabizkarra	3	8	4	18	7	8	3	379,80	1,13
Llanada Alavesa	2	3	7	6	2	5	5	399,33	1,30
Montaña alavesa	0	0	0	0	0	1	0	91,49	2,00
Norte-Villarreal	2	1	1	3	1	2	0	282,15	3,00
Norte-Zuya	0	2	1	6	2	0	5	711,68	1,15
Olaguibel	13	7	8	10	13	4	10	305,48	1,33
Olarizu	8	7	2	5	3	4	5	381,89	1,38
Salburua	2	5	1	6	0	1	6	232,54	0,81
San Martín	10	5	10	12	15	8	18	356,44	1,58
Sansomendi	2	2	1	3	2	2	0	494,89	0,79
Valles Alaveses I	0	2	1	3	0	1	0	237,99	1,22
Valles Alaveses II	1	4	0	3	0	0	1	713,09	1,21
Zabalgana	6	5	5	14	13	4	3	386,65	1,19
Zaramaga	2	2	7	2	6	2	4	438,38	1,34
OSI ARABA	74	76	72	130	87	58	81	353,51	1,23
Rioja	4	14	7	5	7	3	1	569,59	1,22
OSI ARABAKO ERRIOXA	4	14	7	5	7	3	1	569,59	1,22
Desierto / Urban	0	4	0	5	12	6	3	406,33	1,86
La Paz	0	7	6	7	6	3	12	330,66	1,04
Lutxana	2	2	3	6	3	6	3	436,86	2,91
Rontegi	2	1	1	11	2	2	3	413,33	1,02
San Vicente	2	6	4	6	14	5	11	364,27	1,78
Sestao Kueto	6	1	8	1	12	1	2	399,10	2,05
Sestao Markonzaga	3	8	4	10	11	0	10	448,66	1,27
Zaballa C.S.	4	1	3	6	5	2	8	335,26	1,63
Zuazo	5	2	6	5	1	1	5	315,68	1,24
OSI BARAKALDO SESTAO	24	32	35	57	66	26	57	374,73	1,41
Abadiño-Elorrio-Berriz	13	21	20	2	3	10	23	735,78	1,07
Aiala	1	1	2	2	4	2	4	146,63	1,87
Amorebieta	10	7	13	2	8	9	13	499,67	1,50
Arratia	1	7	4	2	2	7	7	342,14	2,04
Arrigorriaga	3	3	8	6	0	7	7	245,07	2,60

Basauri-Ariz	1	9	5	2	4	8	5	232,08	1,29
Basauri-Kareaga	1	4	6	0	0	6	5	241,33	1,16
Bermeo	1	4	3	1	2	2	3	151,52	1,61
Durango	20	33	50	17	14	13	41	863,32	1,47
Etxebarri	0	7	5	1	0	5	4	417,98	1,67
Galdakao	18	14	29	1	9	15	17	536,51	1,55
Gernika	6	4	6	0	0	2	5	178,93	1,10
Gernikaldea	8	4	3	0	1	3	2	400,80	1,88
Lekeitio	0	2	4	0	4	1	7	377,55	0,83
Llodio	7	4	6	1	0	4	2	195,04	1,36
Markina - Xemein	15	8	12	0	5	8	8	1972,87	1,10
Ondarroa	12	2	9	0	1	9	16	819,50	2,26
OSI BARRUALDE-GALDAKAO	117	134	185	37	57	111	169	452,87	1,39
Basurto	6	7	15	4	14	18	8	512,55	1,96
Begoña	5	1	2	7	2	2	5	379,11	1,36
Bolueta	0	6	3	3	1	1	0	228,81	0,88
Bombero Etxaniz	10	25	16	28	14	32	16	537,47	1,58
Casco Viejo (Bilbao)	8	7	10	6	10	2	1	503,74	1,69
Deusto	1	11	10	5	3	14	4	320,41	1,20
Gazteleku	12	10	18	9	23	5	8	625,80	1,83
Indautxu	11	13	14	9	8	11	7	507,69	1,74
Javier Sáenz de Buruaga	4	6	9	9	9	7	8	465,44	1,68
Karmelo	4	2	6	1	3	2	2	307,16	1,32
La Peña	4	3	4	4	3	4	2	429,94	1,22
Mina del Morro	2	3	1	3	4	2	0	352,40	1,26
Miribilla-La Merced	7	3	11	8	7	7	4	354,46	1,60
Otxarkoaga	3	4	3	4	4	4	0	274,51	2,07
Rekalde	8	19	19	13	13	17	3	511,16	1,43
San Adrián	5	1	8	2	5	3	3	447,98	1,80
San Ignacio	1	12	8	10	5	15	8	345,77	1,79
Santutxu-Solokoetxe	5	2	5	6	5	5	2	354,26	1,38
Txurdinaga	5	6	4	6	10	4	3	339,54	1,79
Zorroza	1	5	9	6	15	6	7	498,36	1,74
Zurbaran	4	3	4	4	1	0	2	377,43	1,38
OSI BILBAO-BASURTO	106	149	179	147	159	161	93	431,01	1,56
Abanto-Muskiz	12	9	5	11	7	14	2	588,96	1,66
Balmaseda	3	2	4	3	7	2	6	247,55	1,93
Buenavista	7	1	7	8	5	11	6	640,98	1,44
Güeñes	0	2	0	2	3	4	2	268,06	0,88
Ortuella	4	7	14	2	1	7	2	647,90	2,29
Portugalete - Centro	3	2	9	3	10	1	2	339,95	1,04
Portugalete-Repelega	5	1	9	4	2	4	9	253,11	1,13
Santurtzi-Centro-Mamariga	1	7	7	8	1	9	1	337,84	1,17

Santurtzi Kabiezes	8	5	12	35	21	7	3	499,56	1,65
Trapagaran	3	0	9	0	4	0	9	416,29	1,52
Zalla	2	1	6	5	5	0	6	358,67	1,08
OSI EZKERRALDEA ENKARTERRI CRUCES	48	37	82	81	66	59	48	417,50	1,40
Alango	7	4	3	8	13	10	6	406,92	1,45
Algorta	4	4	14	8	12	21	6	362,23	1,82
Astrabudua	3	1	0	1	2	8	3	246,87	1,63
Erandio	1	12	5	6	4	8	12	577,51	1,41
Gorliz - Plentzia	3	3	11	4	4	2	1	305,94	1,48
Las Arenas	7	6	9	20	6	14	13	377,72	1,76
Leioa	7	1	7	12	16	18	4	387,02	1,62
Mungia	5	24	12	10	16	14	10	482,05	2,32
Sopela	11	3	5	21	8	7	1	416,88	1,26
Txorierrri	1	2	6	12	6	12	13	411,48	1,73
OSI URIBE	49	60	72	102	87	114	69	401,92	1,64
Arrasate	7	25	18	23	24	11	12	680,49	2,14
Bergara	8	10	20	12	24	21	6	862,97	1,45
Oñati	5	4	12	7	5	1	2	633,98	1,25
Valle de Leniz	4	3	6	4	2	2	2	280,33	1,39
OSI ALTO DEBA	24	42	56	46	55	35	22	653,48	1,61
Dumboa	2	10	19	17	13	14	19	483,60	1,52
Hondarribia	2	4	7	13	6	8	7	441,44	1,52
Irun - Centro	7	13	11	32	13	20	29	525,32	1,47
OSI BIDASOA	11	27	37	62	32	42	55	493,42	1,50
Deba	2	9	4	4	3	6	2	616,36	1,20
Eibar	8	11	4	20	12	13	17	715,16	1,46
Elgoibar	6	15	9	14	15	10	11	955,89	1,30
Ermua	8	6	8	16	8	11	19	892,75	1,24
Torrekua	4	3	1	10	8	2	3	594,51	1,38
OSI DEBABARRENA	28	44	26	64	46	42	52	784,18	1,31
Alza-Roteta	0	5	5	5	4	14	9	437,35	1,21
Amara Berri	11	16	6	22	17	11	15	475,35	1,61
Amara Centro	4	13	6	7	5	5	5	452,41	1,36
Beraun - Erreterria	6	8	10	5	3	5	17	595,90	1,32
Bidebieta	3	6	4	9	2	2	1	621,46	1,22
Egia	3	14	9	9	8	6	8	609,10	2,07
Gros	15	20	27	20	11	8	18	667,74	1,64
Hernani - Urnieta - Astigarraga	34	32	53	50	37	40	18	1182,81	2,00
Intxaurrenondo	9	7	10	6	3	3	3	703,06	1,29
Iztietia - Erreterria	16	9	17	22	11	13	17	624,52	1,85
Lasarte - Usurbil	20	10	18	9	11	9	8	524,29	1,54
Lezo-San Juan	10	2	6	14	6	7	5	971,78	1,77
Loiola	0	5	6	4	2	2	2	449,00	2,29

Oiartzun	0	3	5	9	8	6	4	607,50	1,73
Ondarreta	15	17	22	7	19	6	25	487,47	1,41
Parte Vieja	11	6	9	7	3	1	2	471,05	1,51
Pasai Antxo	4	4	5	5	3	4	1	898,78	1,07
Pasajes San Pedro	4	4	14	8	0	6	2	584,24	1,38
Zarautz – Orio - Aia	7	5	10	11	13	6	12	272,25	1,66
Zumaia - Zestoa - Getaria	21	18	17	29	25	7	19	1258,26	2,05
OSI DONOSTIALDEA	193	204	259	258	191	161	191	629,49	1,62
Azkoitia	1	23	20	8	21	10	10	1197,05	1,07
Azpeitia	12	38	22	27	26	12	11	1620,06	1,35
Beasain	26	28	22	33	21	17	16	1351,95	1,23
Lazkao	0	13	6	8	2	3	15	786,66	1,86
Legazpi	3	11	5	9	1	5	8	675,13	1,79
Ordizia	10	16	30	25	16	29	10	1774,86	1,58
Zumarraga	12	17	13	26	1	17	12	812,35	1,64
OSI GOIERRI-ALTO UROLA	64	146	118	136	88	93	82	1231,82	1,38
Alegia	22	6	10	18	9	1	7	1545,39	1,72
Andoain	5	10	8	5	10	6	3	673,49	1,39
Ibarra	4	7	5	13	14	4	8	892,63	2,33
Tolosa	18	16	16	15	14	3	10	751,45	1,13
Villabona	15	10	15	15	11	3	6	777,62	1,68
OSI TOLOSALDEA	64	49	54	66	58	17	34	835,65	1,48
Otros	13	19	25	19	13	18	24		

*14 eguneko tasa 100.000 biztanleko/ Tasa de 14 días por 100.000 habitantes.

** Inzidentzia tasen arrazoiak $-I(D)/I(D-7)$ - gaurko 14 eguneko inzidentzia metatuaren tasa duela astebeteko 14 eguneko inzidentzia metatuaren tasarekin konparatzen du. Tasen arrazoiaren balioa 1en azpitik dagoenean inzidentzia tasak behera egin duela esan nahi du. Duela astebeteko inzidentzia tasa zero den kasuetan “-“ agertzen da. / La razón de tasas de incidencia $-I(D)/I(D-7)$ - compara la tasa de incidencia acumulada en 14 días a fecha de hoy, con la incidencia acumulada en 14 días de hace una semana. En caso de que el valor de la ratio sea un valor por debajo de 1, significa que la incidencia ha disminuido. Cuando la tasa de incidencia de hace una semana es cero se indica con “-“.

+ Semaforoa 14 eguneko inzidentzia tasaren arabera: berdez < 60, horiz 60-299, laranja 300-499 eta gorri >=500. / Semaforo según la tasa de incidencia acumulada en 14 días: en verde <60, en amarillo 60-299, en naranja 300-499 y en rojo >= 500.