

KORONABIRUSAREN EGOERA EPIDEMIOLOGIKOA EUSKADIN (COVID-19) SITUACIÓN EPIDEMIOLÓGICA DEL CORONAVIRUS (COVID-19) EN EUSKADI

-- RESULTADOS DE TESTS VALIDADOS EL 26/07/2021--

Osasun Sailburuordetza / Viceconsejería de Salud
COVID Informazio Zerbitzua / Servicio de Información COVID

OPEN DATA:

Informe honetan argitaratzen diren datu guztiak hurrengo webgunean dituzue eskuragarri. / Todos los datos publicados en este informe están disponibles en la siguiente página web.

<https://opendata.euskadi.eus/catalogo/-/evolucion-del-coronavirus-covid-19-en-euskadi/>

TXOSTENEAN ORAIN ARTE ARAZTU EDO ZUZENDU DIREN AKATSAK ERRORES DEPURADOS O CORREGIDOS HASTA LA FECHA EN EL INFORME

Txosten honen informazioa etengabe berrikusten eta arazten ari da. Baliteke, gardentasunaren mesedetan, akats puntualen bat egotea, gerora zuzenduko dena. / La información de este informe está continuamente siendo revisada y depurada. En aras de la transparencia puede que haya algún error puntual que se corregirá posteriormente.

ARAZTU EDO ZUZENDU DIREN AKATSAK	ERRORES DEPURADOS O CORREGIDOS
Egunero desadostasun txikiak zuzentzen dira bizilekuaren eta testa eskatzen den lurralde historikoaren artean.	Cada día se corrigen pequeñas discrepancias entre el lugar de residencia y el territorio histórico desde donde se solicita el test.

BIZI BERRI IV PLANEKO ADIERAZLEAK / INDICADORES DEL PLAN BIZI BERRI IV

Indicador	Balioa / Valor
-Tasa de Incidencia Acumulada en 14 días	827,47 (+18,73)
-Índice de reproductividad (R_t —conocida como R_0)	1,06 (-0,06)
-Razón de Tasas	1,41 (-0,06)
-Ocupación en camas UCI	59 (+3)
-Tasa de Incidencia Acumulada en 14 días en mayores de 65 años.	187,72 (+5,46)
-Trazabilidad de los casos (últimos 7 días)	32,0% (+0,2%)

KORONABIRUSAREN EGOERA EPIDEMIOLOGIKOA EUSKADIN (COVID-19) SITUACIÓN EPIDEMIOLÓGICA DEL CORONAVIRUS (COVID-19) EN EUSKADI

-- RESULTADOS DE TESTS VALIDADOS EL 26/07/2021--

	PCR	Antigeno	Guztira
Egindako test diagnostiko kopurua / Número de test diagnósticos realizados:	7.042	3.175	10.217
Emaizta positibo kopurua / Número de resultados positivos:	600	600	1.200
Emaizta positiboen ehunekoa / Porcentaje de test positivos:	8,5%	18,9%	11,7%

TEST DIAGNOSTIKOA EGITEKO ARRAZOA EMAITZA POSITIBOA DUTEN KASUETAN/ MOTIVO DE REALIZACIÓN DEL TEST DIAGNÓSTICO EN CASOS CON RESULTADO POSITIVO

	Kontaktua izatea / Ser contacto *	Sintomak izatea / Ser sintomáticos *	Beste arrazoi bat / Otro motivo *
20/07	31,8%	50,0%	18,2%
21/07	32,0%	50,4%	17,6%
22/07	32,3%	51,2%	16,5%
23/07	32,1%	51,8%	16,0%
24/07	32,1%	52,3%	15,5%
25/07	31,8%	52,8%	15,4%
26/07	32,0%	53,5%	14,5%

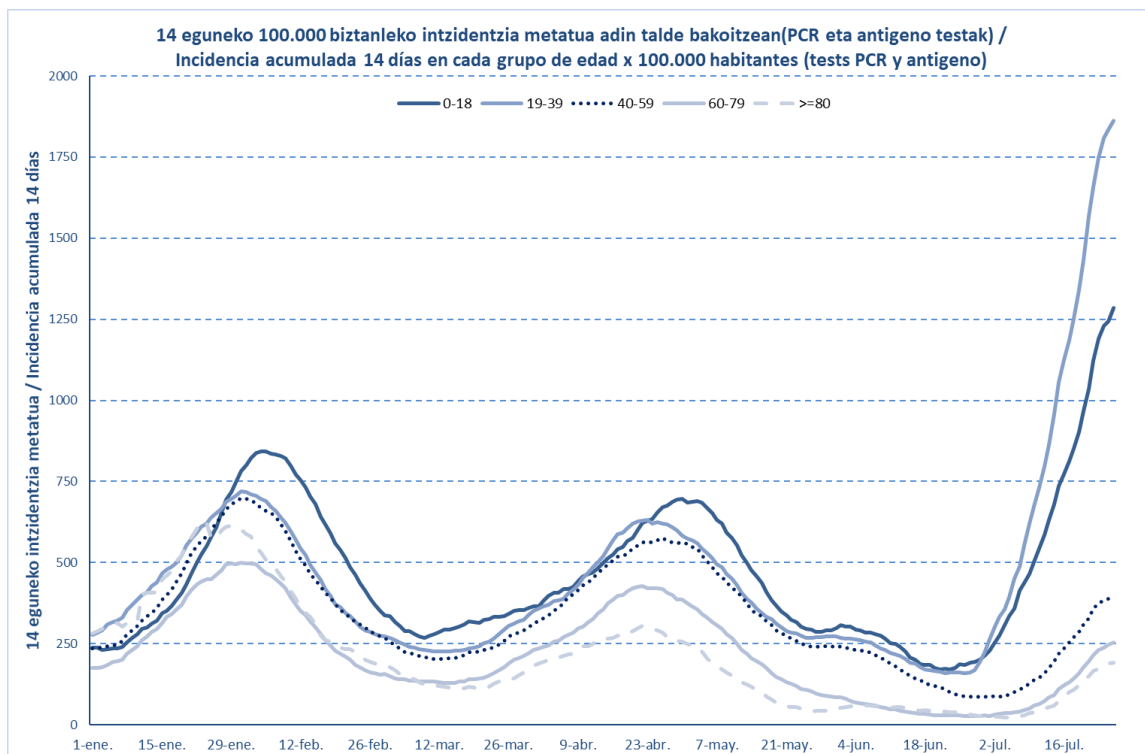
*Azken 7 egunetako emaitzen batzbestekoa / Media de los resultados de los últimos 7 días.

KASU POSITIBO BERRIAK HERRIALDE HISTORIKOAREN ARABERA / NUEVOS CASOS POSITIVOS SEGÚN SU TERRITORIO HISTÓRICO

	Kasu positibo kopurua / Número de casos positivos	100.000 biztanleko 14 eguneko inzidentzia tasa metatua/ Tasa de incidencia acumulada en 14 días por 100.000 habitantes	Tasen arrazoia/ Razón de tasas I(D)/I(D-7)
Araba	121	643,83	1,42
Bizkaia	683	831,73	1,58
Gipuzkoa	361	839,88	1,24
Otros	35		
Euskadi	1200	827,47	1,41

**KASU POSITIBO BERRIAK ADIN-TARTEKA /
NUEVOS CASOS POSITIVOS POR GRUPOS DE EDAD**

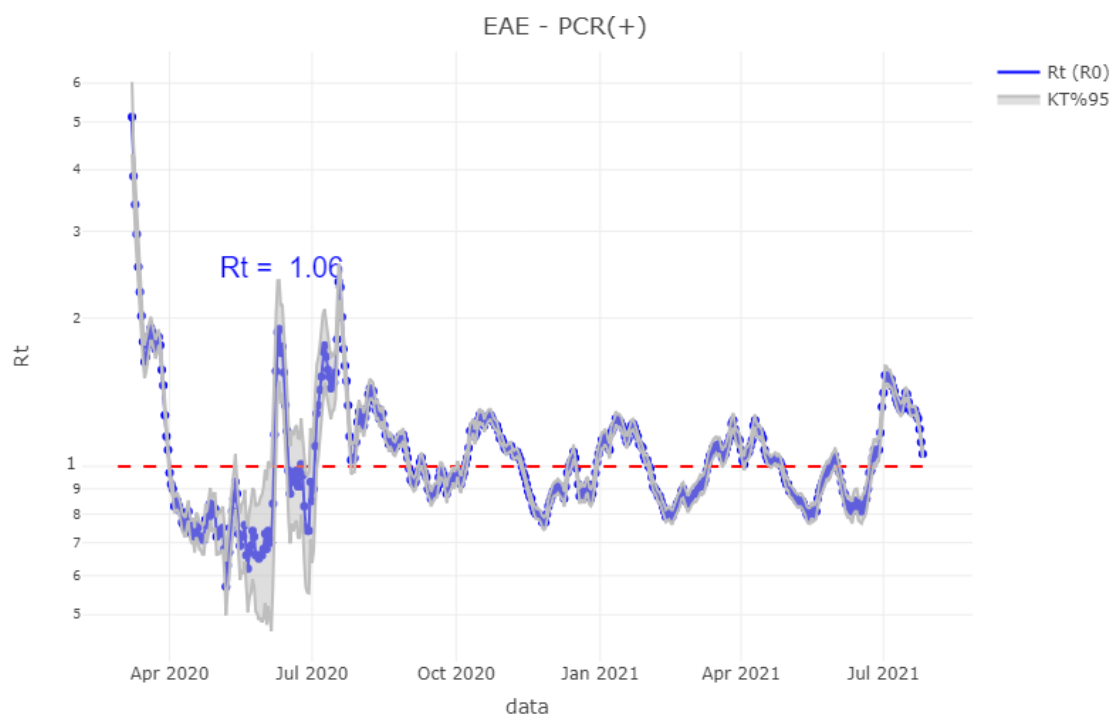
	Kasu positibo kopurua / Número de casos positivos	100.000 biztanleko 14 eguneko inzidentzia tasa metatua/ Tasa de incidencia acumulada en 14 días por 100.000 habitantes	Tasen arrazoia/ Razón de tasas I(D)/I(D-7)
0-9	77	526,05	1,50
10-19	360	2379,76	1,50
20-29	315	2667,79	1,34
30-39	139	953,65	1,31
40-49	92	420,41	1,26
50-59	101	376,52	1,59
60-69	65	337,88	1,55
70-79	23	144,13	1,77
80-89	17	188,23	1,68
>=90	5	209,52	1,32



	Kasu positibo kopurua / Número de casos positivos	100.000 biztanleko 14 eguneko inzidentzia tasa metatua/ Tasa de incidencia acumulada en 14 días por 100.000 habitantes	Tasen arrazoia/ Razón de tasas I(D)/I(D-7)
0-2	24	562,45	1,54
3-5	19	463,52	1,27
6-12	71	649,42	1,52
13-16	98	1460,81	1,28
17-18	146	5298,67	1,49

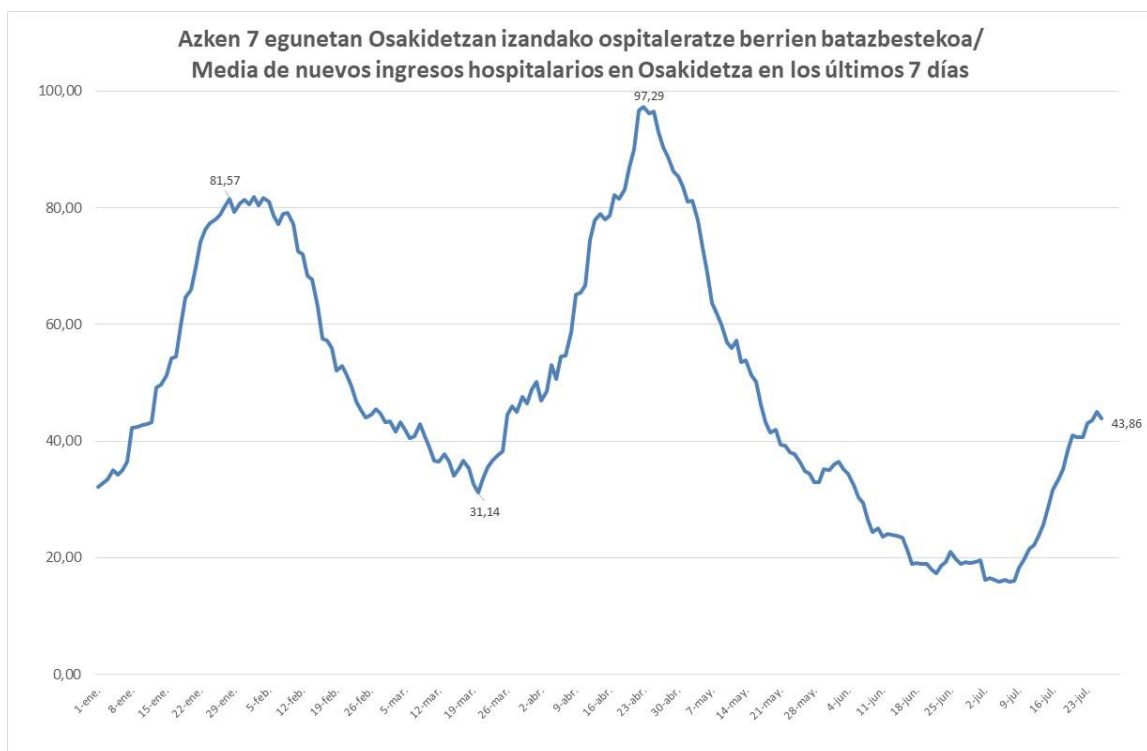
**OINARRIZKO BIRSORKUNTZA TASA /
NÚMERO REPRODUCTIVO BÁSICO**

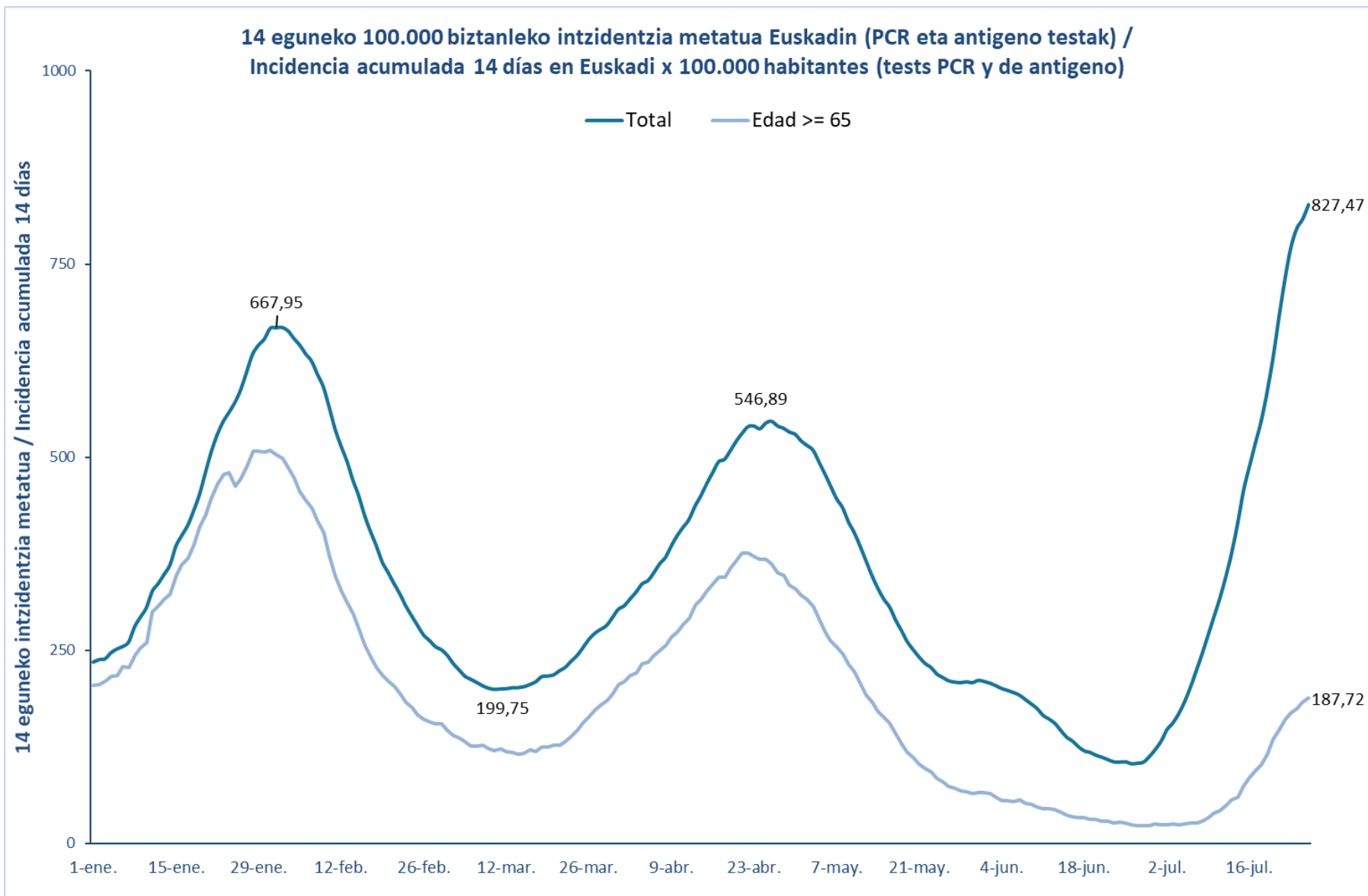
	Euskadi (%95 IC)	Araba	Bizkaia	Gipuzkoa
20/07	1,30 (1,27; 1,32)	1,30	1,36	1,21
21/07	1,30 (1,27; 1,33)	1,28	1,43	1,14
22/07	1,27 (1,24; 1,30)	1,24	1,40	1,12
23/07	1,25 (1,22; 1,27)	1,23	1,37	1,08
24/07	1,19 (1,17; 1,22)	1,20	1,28	1,06
25/07	1,12 (1,10; 1,15)	1,13	1,19	1,01
26/07	1,06 (1,04; 1,08)	1,07	1,12	0,97

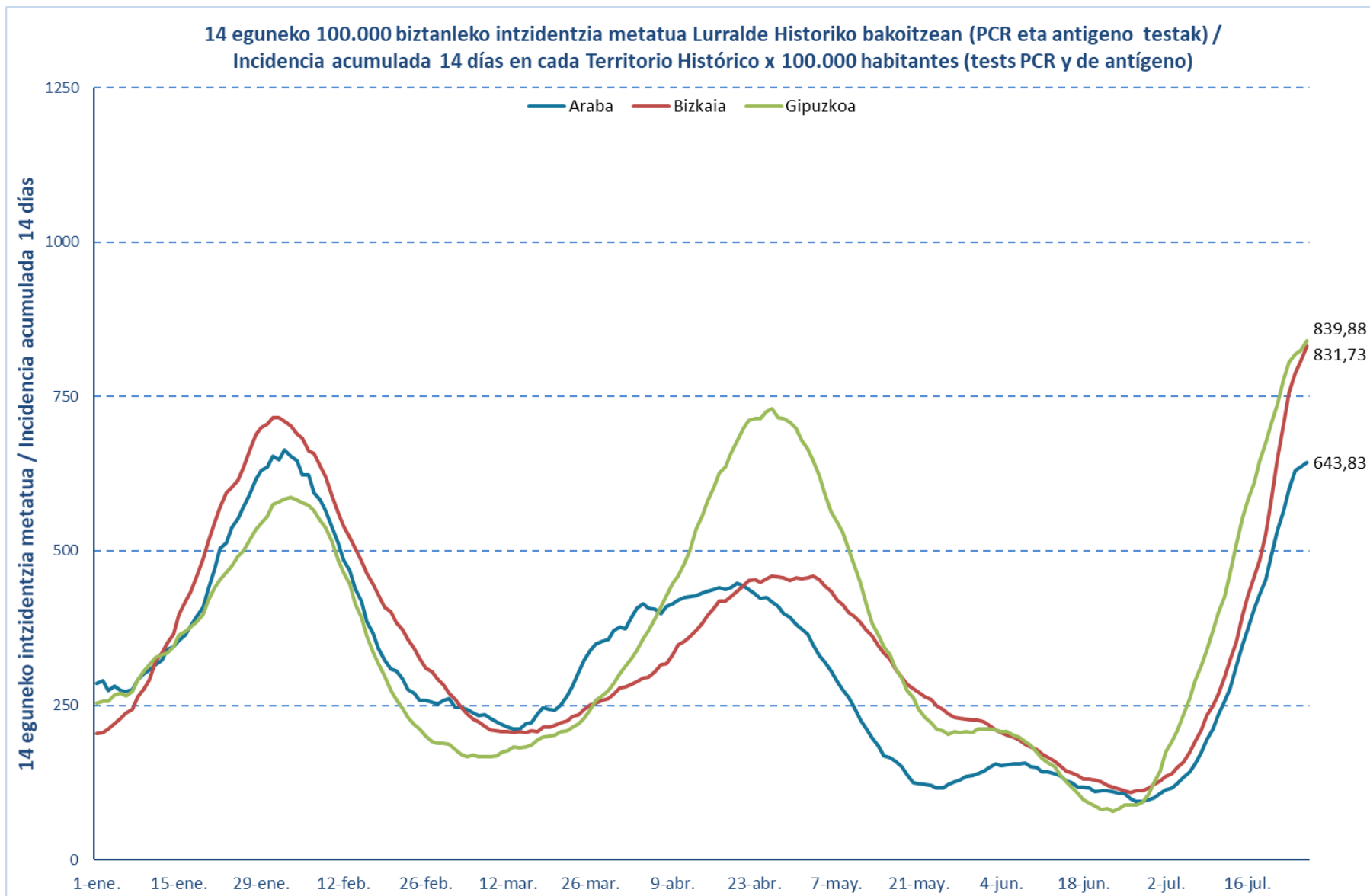


**BALIABIDE ASISTENTZIALEN ERABILERA /
UTILIZACIÓN DE LOS RECURSOS ASISTENCIALES**

	ZIUn ospitaleratuak Osakidetzan/ Ingresados en UCI en Osakidetza	Ospitaleratze berriak Osakidetzan/ Nuevos ingresos en planta en Osakidetza	Osakidetzan ospitaleratuta daudenak / Ingresados en planta en Osakidetza
13/07	26	31	99
14/07	28	31	98
15/07	31	47	126
16/07	31	45	132
17/07	34	31	141
18/07	42	36	164
19/07	44	48	174
20/07	45	49	189
21/07	48	29	172
22/07	50	47	179
23/07	52	62	191
24/07	55	34	199
25/07	56	46	227
26/07	59	40	209

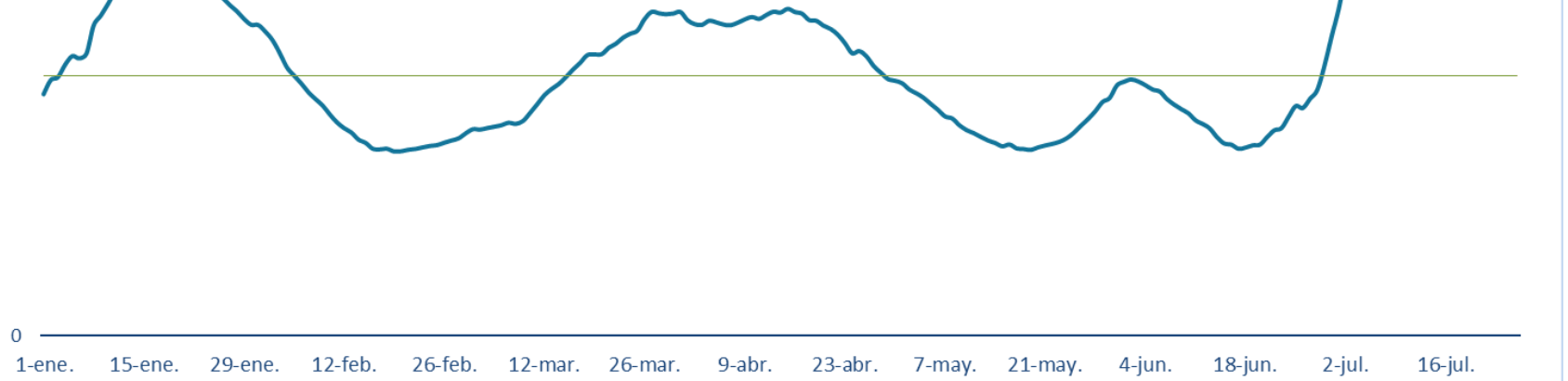






Euskadiko 14 eguneko inzidentzia tasen arrazoiaren bilakaera / Evolución de la razón de tasas de 14 días en Euskadi

Tasen arrazoia / Razón de tasas





**PCR POSITIBO BERRIAK EUSKADIKO UDALERRIETAN /
NUEVOS POSITIVOS PCR EN LOS MUNICIPIOS DE EUSKADI**

UDALERRIA / MUNICIPIO	20/07	21/07	22/07	23/07	24/07	25/07	26/07	Tasa	I(D)/I(D-7)
Agurain/Salvatierra	1	4	0	2	7	0	0	448,35	1,14
Alegría-Dulantzi	3	2	6	4	5	4	2	1019,11	3,56
Amurrio	5	1	5	9	2	3	8	687,32	1,18
Añana	0	0	1	2	0	0	0	3351,96	2,00
Aramaio	2	1	0	0	2	1	1	1283,78	0,79
Armiñón	0	0	0	0	0	0	0	448,43	0,50
Arraia-Maeztu	2	1	0	0	1	0	0	819,67	3,00
Arratzua-Ubarrundia	0	0	0	0	0	0	0	193,24	0,67
Artziniega	1	1	1	0	1	0	0	470,96	1,13
Asparrena	0	1	2	1	0	1	2	1113,86	1,13
Ayala/Aiara	6	5	0	3	0	4	1	1070,81	1,82
Baños de Ebro/Mañueta	1	0	1	0	0	0	0	1557,63	0,83
Barrundia	0	0	3	1	0	0	0	743,89	1,40
Berantevilla	0	0	0	1	0	0	0	601,20	1,00
Bernedo	0	1	0	0	0	0	0	754,72	1,33
Campezo/Kanpezu	0	0	1	0	0	0	0	188,50	2,00
Elburgo/Burgelu	0	1	0	0	0	0	0	313,97	2,00
Elciego	0	0	0	0	0	0	0	96,62	0,20
Elvillar/Bilar	1	0	0	1	0	0	0	568,18	-
Erriberagoitia/Ribera Alta	1	0	0	0	0	0	0	240,96	2,00
Harana/Valle de Arana	0	0	0	0	0	0	0	0,00	-
Iruña Oka/Iruña de Oca	1	1	0	1	2	0	1	417,83	1,25
Iruraiz-Gauna	0	0	1	0	0	0	0	183,15	0,50
Kripan	0	0	0	0	0	0	0	0,00	-
Kuartango	0	0	0	0	0	0	0	0,00	-
Labastida/Bastida	1	0	0	1	0	0	1	448,43	0,58
Lagrán	0	0	0	0	0	0	0	0,00	-
Laguardia	0	0	1	1	0	0	0	260,76	2,00
Lanciego/Lantziego	0	3	0	0	0	0	0	531,21	2,00
Lantarón	0	2	0	0	0	0	0	317,46	1,50
Lapuebla de Labarca	4	2	0	0	0	0	1	1251,42	1,83
Laudio/Llodio	9	11	6	9	6	1	13	490,44	1,29
Legutio	0	1	2	1	0	0	0	655,02	1,20
Leza	1	1	0	0	0	0	1	1327,43	-
Moreda de Álava/Moreda Araba	0	0	0	0	0	0	0	0,00	-
Navaridas	0	0	0	0	0	0	0	0,00	-
Okondo	1	0	1	1	0	0	1	575,18	1,40

Oyón-Oion	2	1	3	0	0	0	0	284,01	1,11
Peñacerrada-Urizaharra	0	0	0	0	0	0	0	347,22	1,00
Ribera Baja/Erribera Beitia	1	0	0	2	5	1	1	811,99	1,86
Samaniego	0	2	0	0	0	0	0	1244,81	3,00
San Millán/Donemiliaga	0	0	0	0	0	0	0	275,48	0,50
Urkabustaiz	0	0	0	0	0	1	1	344,83	1,67
Valdegovía/Gaubea	0	0	0	0	0	0	0	751,88	1,00
Villabuena de Álava/Eskuernaga	1	1	0	0	0	0	0	1063,83	3,00
Vitoria-Gasteiz	141	157	159	161	141	83	87	662,27	1,46
Yécora/Iekora	0	0	0	0	0	0	0	0,00	-
Zalduondo	0	0	0	0	0	0	0	507,61	1,00
Zambrana	0	0	1	0	0	0	0	672,65	1,50
Zigoitia	4	2	1	2	1	1	0	1054,48	1,64
Zuia	0	2	2	2	1	1	0	508,04	1,20
ARABA	189	204	197	205	174	101	121	643,83	1,42

Abadiño	3	4	5	6	2	3	10	722,21	1,37
Abanto y Ciérvana-Abanto Zierbena	11	17	17	10	10	5	6	1084,10	2,02
Ajangiz	0	0	0	0	2	0	1	681,82	-
Alonsotegi	1	1	1	1	1	0	2	425,23	1,71
Amorebieta-Etxano	6	16	16	16	12	17	14	850,18	1,71
Amoroto	0	0	0	0	1	0	0	963,86	1,33
Arakaldo	0	0	0	0	0	0	0	0,00	-
Arantzazu	1	1	0	0	0	0	0	1546,39	1,00
Areatza	0	1	0	0	0	0	0	81,30	1,00
Arrankudiaga	0	0	0	0	0	0	1	392,93	0,80
Arratzu	0	0	0	0	0	0	0	243,90	1,00
Arrieta	0	1	0	0	3	0	0	888,10	5,00
Arrigorriaga	2	9	11	5	9	2	11	837,31	1,10
Artea	3	3	0	1	0	0	1	1248,27	9,00
Artzentales	0	0	1	1	2	0	1	1341,28	2,25
Atxondo	1	0	2	0	0	0	1	288,81	-
Aulesti	4	2	5	5	1	4	0	4041,92	4,50
Bakio	2	6	6	4	7	3	6	1789,11	2,35
Balmaseda	15	5	9	8	13	2	5	1479,44	1,38
Barakaldo	63	78	75	61	27	37	45	687,88	1,48
Barrika	1	2	1	0	2	0	0	783,80	1,20
Basauri	44	54	35	23	21	16	16	871,39	1,57
Bedia	0	0	0	0	0	1	0	571,97	0,86
Berango	2	8	6	0	6	3	7	770,82	1,65
Bermeo	9	17	17	27	8	10	9	1153,16	1,64
Berriatua	0	3	0	4	3	1	5	1272,87	16,00
Berriz	3	4	3	1	2	2	3	643,50	1,20

Bilbao	292	317	266	292	208	157	168	823,72	1,53
Busturia	3	0	3	1	1	0	0	801,48	2,60
Derio	9	9	6	5	6	2	3	776,37	3,00
Dima	2	3	1	1	1	0	1	625,87	9,00
Durango	24	14	25	25	11	14	32	789,60	1,33
Ea	0	2	1	1	1	1	1	1076,56	1,80
Elantxobe	0	0	0	0	0	0	0	0,00	-
Elorrio	7	8	9	11	3	5	6	993,56	2,47
Erandio	14	20	13	20	6	3	21	712,15	1,61
Ereño	0	0	0	0	0	0	0	0,00	-
Ermua	2	4	7	8	13	3	6	380,80	2,03
Errigoiti	0	0	0	0	0	0	0	408,16	0,67
Etxebarri	6	11	7	13	5	5	3	671,90	1,97
Etxebarria	4	5	10	5	2	2	4	4563,76	4,86
Forua	1	1	1	0	0	0	1	553,10	2,50
Fruiz	0	1	0	1	0	0	0	536,67	1,50
Galdakao	17	16	29	17	7	12	17	745,94	1,20
Galdames	0	2	1	1	1	0	0	710,90	2,00
Gamiz-Fika	0	7	2	1	0	0	0	1469,51	1,82
Garai	0	0	0	0	0	0	1	309,60	0,33
Gatika	1	7	2	2	2	1	3	2183,14	2,00
Gautegiz Arteaga	0	1	0	0	0	0	0	118,06	1,00
Gernika-Lumo	17	18	15	10	7	6	13	785,34	2,28
Getxo	60	85	62	55	30	43	57	883,66	1,52
Gizaburuaga	0	0	2	1	0	0	0	1500,00	-
Gordexola	0	1	0	0	0	0	1	290,19	1,00
Gorliz	1	5	1	4	4	4	1	572,87	1,31
Güeñes	3	3	2	2	3	1	6	670,43	0,90
Ibarrangelu	0	0	0	1	0	0	0	322,06	2,00
Igorre	4	3	0	1	3	0	2	593,26	1,09
Ispaster	0	0	0	2	0	0	0	403,23	3,00
Iurreta	5	1	0	3	0	0	4	677,87	1,14
Izurtza	0	0	0	0	0	0	0	0,00	0,00
Karrantza Harana/Valle de Carranza	1	1	2	4	2	0	1	670,43	1,27
Kortezubi	0	0	0	1	1	0	0	452,49	-
Lanestosa	0	0	0	2	0	0	0	727,27	-
Larrabetzu	2	3	4	1	0	2	4	1510,72	1,82
Laukiz	1	0	0	0	0	1	1	501,25	0,75
Leioa	13	30	15	27	16	24	24	871,95	1,49
Lekeitio	7	4	8	18	9	3	8	1134,63	2,65
Lemoa	1	1	1	2	3	0	1	551,27	0,95
Lemoiz	1	2	1	1	1	1	0	1352,43	1,21
Lezama	1	3	3	2	1	0	3	953,17	1,53

Loiu	4	2	2	3	1	2	4	1125,05	1,86
Mallabia	0	1	2	1	1	1	0	756,30	1,50
Mañaria	1	0	0	1	0	0	0	1724,14	1,29
Markina-Xemein	20	51	47	50	27	9	26	4815,92	14,24
Maruri-Jatabe	1	2	0	2	0	1	0	764,19	3,50
Mendata	0	0	0	0	3	0	0	740,74	-
Mendexa	0	0	2	0	0	0	0	1271,19	1,50
Meñaka	0	1	1	0	1	1	0	1278,41	1,29
Morga	2	0	0	1	0	1	0	1550,39	3,00
Mundaka	2	2	2	1	1	1	2	759,63	2,80
Mungia	15	21	25	15	12	9	15	1145,97	1,43
Munitibar-Arbatzegi Gerrikaitz	0	3	1	1	0	0	1	1310,04	-
Murueta	2	1	0	0	0	0	0	1286,17	4,00
Muskiz	10	7	5	3	3	2	6	922,58	1,60
Muxika	2	3	1	1	1	2	1	1003,34	2,50
Nabarniz	1	0	0	0	0	0	0	425,53	-
Ondarroa	13	20	22	24	21	5	11	1692,54	4,14
Orozko	1	2	1	2	0	3	1	646,14	0,85
Ortuella	6	7	10	6	2	3	4	818,29	1,55
Otxandio	0	1	0	2	0	0	1	1845,02	1,04
Plentzia	3	3	4	0	3	3	5	977,27	1,43
Portugalete	23	39	22	21	18	15	4	606,68	1,31
Santurtzi	40	29	37	20	19	18	14	668,22	1,44
Sestao	16	21	23	19	4	7	8	704,69	1,35
Sondika	6	9	8	5	2	2	8	1301,28	2,11
Sopela	5	5	11	14	13	12	13	903,23	1,70
Sopuerta	3	3	2	2	0	4	4	1512,74	1,58
Sukarrieta	0	0	0	0	0	0	0	0,00	-
Trucios-Turtzioz	0	0	0	1	0	0	0	384,62	2,00
Ubide	0	0	0	0	0	0	0	0,00	-
Ugao-Miraballes	4	0	3	1	0	0	0	316,46	1,08
Urduliz	2	3	1	1	7	3	4	819,49	1,68
Urduña/Orduña	0	1	2	4	0	0	1	212,62	9,00
Valle de Trápaga-Trapagaran	5	7	7	4	5	1	3	598,90	1,22
Zaldibar	1	1	0	1	1	3	0	295,57	1,00
Zalla	9	4	8	6	5	1	2	1018,84	1,26
Zamudio	0	2	1	0	1	1	2	362,21	1,71
Zaratamo	1	1	1	1	1	0	1	789,31	1,30
Zeanuri	0	0	0	1	0	0	0	239,23	0,50
Zeberio	2	0	2	0	1	0	1	1014,76	1,57
Zierbena	1	4	1	2	1	1	2	1443,57	1,29
Ziortza-Bolibar	2	2	3	5	1	1	2	3872,44	17,00
BIZKAIA	873	1078	966	935	634	508	683	831,73	1,58

Abaltzisketa	0	2	2	0	0	0	0	1273,89	-
Aduna	0	1	0	1	1	1	0	1863,35	1,00
Aia	1	0	1	0	1	0	1	302,27	0,86
Aizarnazabal	0	0	0	0	0	0	1	130,04	0,50
Alegia	0	1	1	6	4	0	4	1056,73	3,80
Albiztur	0	0	0	0	0	0	0	682,59	1,00
Alkiza	0	0	0	0	0	0	0	2000,00	0,64
Altzaga	0	1	0	0	0	0	0	1639,34	1,50
Altzo	0	0	1	1	1	0	0	3076,92	1,00
Amezketza	0	0	1	1	2	1	0	543,48	2,50
Andoain	11	8	11	10	3	3	3	620,50	1,55
Anoeta	1	0	1	2	2	0	0	689,66	1,27
Antzuola	0	1	1	1	0	0	1	780,17	1,13
Arama	1	0	1	0	0	0	0	1960,78	1,33
Aretxabaleta	1	6	6	6	2	0	8	677,97	1,92
Arrasate/Mondragón	14	15	18	22	11	5	12	833,26	1,57
Asteasu	0	2	0	3	2	0	0	1346,15	0,64
Astigarraga	3	2	3	1	0	2	2	434,52	0,74
Ataun	0	0	1	0	4	0	1	572,41	1,11
Azkoitia	11	13	12	7	4	2	6	1159,98	1,14
Azpeitia	8	10	15	2	15	11	16	716,16	2,22
Baliarrain	0	0	0	0	0	0	0	3030,30	1,00
Beasain	11	14	13	13	9	9	14	1412,17	1,37
Beizama	0	0	0	0	0	0	0	0,00	-
Belauntza	0	1	0	0	0	0	1	766,28	-
Berastegi	0	0	1	0	0	0	1	380,23	1,00
Bergara	8	15	3	14	9	3	4	611,86	1,84
Berrobi	1	1	7	1	1	1	1	3262,64	2,00
Bidania-Goiatz	0	0	0	0	2	0	0	535,71	1,50
Deba	4	3	6	2	1	5	7	953,60	2,00
Donostia / San Sebastián	115	101	135	131	51	118	81	831,73	1,27
Eibar	17	18	25	21	31	19	6	844,43	1,84
Elduain	1	0	0	0	0	1	0	823,05	-
Elgeta	0	4	2	2	0	1	0	1149,43	2,17
Elgoibar	6	10	20	9	8	7	1	805,89	2,11
Errenteria	19	16	18	16	19	17	21	557,55	1,56
Errezil	0	0	0	0	0	0	0	322,06	1,00
Eskoriatza	4	6	5	1	4	3	0	950,52	1,56
Ezkio-Itsaso	0	0	0	1	1	1	0	473,19	-
Gabiria	2	4	1	0	2	1	0	2923,98	1,67
Gaintza	0	0	0	1	0	0	0	1754,39	2,00
Gaztelu	0	0	0	0	0	0	0	595,24	0,50
Getaria	3	3	2	1	0	0	3	742,05	1,62

Hernani	8	12	3	8	10	5	11	551,58	0,72
Hernalde	0	0	0	0	0	0	0	0,00	-
Hondarribia	15	23	11	16	16	10	7	1071,60	1,21
Ibarra	1	1	3	2	0	2	3	534,14	0,96
Idiazabal	0	3	6	0	0	0	0	924,37	1,57
Ikaztegieta	0	3	0	1	0	0	2	1646,09	1,14
Irun	59	59	43	36	46	20	37	1102,84	1,02
Irura	1	2	2	2	0	1	1	1324,50	1,41
Itsasondo	0	0	0	0	0	0	0	0,00	-
Larraul	0	0	2	0	0	0	0	1992,03	0,63
Lasarte-Oria	7	3	11	9	7	5	5	546,08	1,11
Lazkao	1	2	1	4	1	0	1	426,14	0,92
Leaburu	0	0	0	0	1	0	0	1322,75	1,00
Legazpi	1	4	7	4	2	2	3	392,44	2,36
Legorreta	1	2	2	0	1	1	2	805,37	4,00
Leintz Gatzaga	0	0	0	0	0	0	0	0,00	0,00
Lezo	3	2	5	3	3	0	1	641,45	1,11
Lizartza	0	1	0	0	0	0	0	308,17	2,00
Mendaro	2	1	4	1	2	2	1	709,22	3,75
Mutiloa	0	0	0	0	0	0	0	1960,78	1,00
Mutriku	2	5	6	5	1	6	1	1298,46	0,91
Oiartzun	10	4	10	12	1	3	3	993,35	1,17
Olaberria	1	1	3	1	0	0	0	981,46	3,00
Oñati	24	14	17	8	17	3	2	1421,35	1,72
Ordizia	20	4	9	11	2	3	11	1151,94	1,47
Orendain	0	0	0	0	0	0	1	947,87	0,67
Orexa	0	0	0	0	0	0	0	943,40	0,50
Orio	6	9	6	4	4	2	5	880,63	1,59
Ormaiztegi	0	0	1	0	1	0	1	705,33	1,50
Pasaia	9	10	13	11	12	5	9	729,58	1,63
Segura	1	2	1	1	2	1	0	782,78	2,00
Soraluze-Placencia de las Armas	1	0	0	0	1	0	0	201,31	0,36
Tolosa	12	11	22	13	8	4	10	1005,15	0,95
Urnietta	3	4	3	4	3	3	1	789,18	0,89
Urretxu	3	2	2	4	4	4	3	644,31	0,69
Usurbil	0	2	5	2	1	1	1	237,79	1,36
Villabona	5	1	4	1	2	0	5	777,42	0,69
Zaldibia	0	2	0	0	1	4	1	904,70	2,14
Zarautz	21	11	21	10	7	8	20	852,36	1,31
Zegama	0	2	0	2	0	0	0	525,97	1,33
Zerain	0	0	0	0	0	0	1	364,96	-
Zestoa	2	2	2	2	3	2	3	719,05	2,00
Zizurkil	6	2	7	0	3	1	3	1252,06	1,15

Zumaia	10	13	14	9	7	0	5	1180,42	0,97
Zumarraga	4	5	5	2	7	3	6	763,67	0,96
GIPUZKOA	481	482	564	464	366	312	361	839,88	1,24
OTROS	40	37	42	34	32	21	35		

*14 eguneko tasa 100.000 biztanleko. Tasak kalkulatzeko EUSTATen Biztanleen Udal-Erroldaren Estatistikan 2020ko urtarrilaren 1erako argitaratutako biztanleria hartzen da. / Tasa de 14 días por 100.000 habitantes. Las tasas se calculan con respecto a la población publicada por EUSTAT en la Estadística Municipal de Habitantes para el 1 de enero del 2020. https://eu.eustat.eus/bankupx/pxweb/eu/euskara/-/PX_2212_ep06b.px

** Inzidentzia tasen arrazoiak $-I(D)/I(D-7)$ - gaurko 14 eguneko inzidentzia metatuaren tasa duela astebeteko 14 eguneko inzidentzia metatuaren tasarekin konparatzen du. Tasen arrazoiaren balioa 1en azpitik dagoenean inzidentzia tasak behera egin duela esan nahi du. Duela astebeteko inzidentzia tasa zero den kasuetan “-“ agertzen da. / La razón de tasas de incidencia $-I(D)/I(D-7)$ - compara la tasa de incidencia acumulada en 14 días a fecha de hoy, con la tasa de incidencia acumulada en 14 días de hace una semana. En caso de que el valor de la ratio sea un valor por debajo de 1, significa que la incidencia ha disminuido. Cuando la tasa de incidencia de hace una semana es cero se indica con “-“.

+ Semaforoa 14 eguneko inzidentzia tasaren arabera 5.000 biztanletik gorako udalerrietan: berdez < 60, horiz 60-299, laranja 300-399 eta gorri >=400. / Semaforo según la tasa de incidencia acumulada en 14 días en los municipios de más de 5.000 habitantes: en verde <60, en amarillo 60-299, en naranja 300-399 y en rojo >= 400.

**PCR POSITIBO BERRIAK EUSKADIKO OSASUN EREMUETAN /
NUEVOS POSITIVOS PCR EN LAS ZONAS DE SALUD DE EUSKADI**

Alfabetoz ordenatuta./ Ordenado alfabéticamente.

OSASUN-EREMUAK/ZONAS DE SALUD	20/07	21/07	22/07	23/07	24/07	25/07	26/07	Tasa**	I(D)/I(D-7)**
Abetxuko	3	2	0	7	1	1	0	603,52	1,92
Aranbizkarra I	2	12	8	14	10	1	1	556,11	1,53
Aranbizkarra II	8	6	4	8	5	3	2	470,09	1,76
Casco Viejo (Vitoria)	15	10	12	10	10	3	5	566,08	1,63
Gazalbide Txagorritxu	6	8	7	12	7	5	5	551,95	1,46
La Habana	7	5	4	3	3	1	2	398,31	1,26
Lakua - Arriaga	6	13	10	6	9	7	8	699,94	1,29
Lakuabizkarra	30	29	26	22	20	13	9	878,48	1,48
Llanada Alavesa	4	7	12	8	12	5	4	708,17	1,48
Montaña alavesa	1	2	1	0	1	0	0	448,83	1,67
Norte-Villarreal	0	1	2	3	0	0	1	813,39	1,06
Norte-Zuya	3	2	2	4	2	2	1	505,05	1,65
Olaguibel	16	22	20	19	14	19	15	655,43	1,46
Olarizu	9	9	11	12	16	6	5	714,68	1,62
Salburua	10	5	5	13	6	3	4	495,94	1,69
San Martín	18	22	30	9	24	12	15	712,78	1,27
Sansomendi	4	5	4	4	1	2	2	450,64	1,62
Valles Alaveses I	0	3	1	3	1	0	1	551,08	1,24
Valles Alaveses II	2	0	1	3	5	1	1	950,41	1,53
Zabalgana	6	12	13	11	15	7	6	496,88	1,51
Zaramaga	2	0	5	11	3	1	6	394,63	1,36
OSI ARABA	152	175	178	182	165	92	93	614,89	1,45
Rioja	11	10	5	3	0	0	3	474,37	1,24
OSI ARABAKO ERRIOXA	11	10	5	3	0	0	3	474,37	1,24
Desierto / Urban	5	10	7	5	4	4	5	760,93	1,54
La Paz	23	9	13	18	6	6	8	697,65	1,48
Lutxana	0	4	3	6	1	1	4	376,60	1,75
Rontegi	11	11	10	8	2	0	8	801,20	1,42
San Vicente	8	22	17	10	11	10	7	675,41	1,85
Sestao Kueto	3	3	9	5	0	3	2	576,90	1,28
Sestao Markonzaga	11	18	14	14	3	5	5	732,62	1,39
Zaballa C.S.	8	13	9	8	1	4	7	673,97	1,24
Zuazo	8	9	17	7	3	13	5	623,12	1,38
OSI BARAKALDO SESTAO	77	99	99	81	31	46	51	672,09	1,46
Abadiño-Elorrio-Berriz	17	14	19	19	8	13	20	724,67	1,65
Aiala	12	9	8	16	3	7	11	640,36	1,41
Amorebieta	6	16	15	17	12	17	13	826,32	1,71
Arratia	11	12	3	6	7	1	5	567,56	1,24
Arrigorriaga	8	5	9	6	5	1	12	632,27	1,03

Basauri-Ariz	34	26	20	13	7	10	7	785,63	1,51
Basauri-Kareaga	10	27	16	10	14	6	10	993,20	1,67
Bermeo	11	19	19	28	9	12	11	1093,84	1,71
Durango	28	18	23	28	10	14	38	772,22	1,29
Etxebarri	3	10	6	13	5	5	3	659,91	1,87
Galdakao	19	19	31	17	7	14	21	770,50	1,28
Gernika	18	21	16	11	9	6	15	754,60	2,37
Gernikaldea	11	5	6	5	5	3	2	710,34	2,70
Lekeitio	11	9	18	27	12	8	8	1339,06	2,68
Llodio	11	13	8	12	6	4	15	488,71	1,20
Markina - Xemein	26	58	60	61	31	12	32	4553,17	12,29
Ondarroa	13	23	22	28	23	6	16	1674,69	4,44
OSI BARRUALDE-GALDAKAO	249	304	299	317	173	139	239	877,96	1,77
Basurto	23	22	10	19	11	8	8	861,91	1,62
Begoña	12	3	13	15	8	6	3	765,58	1,59
Bolueta	4	4	7	7	4	2	5	658,91	1,25
Bombero Etxaniz	58	38	34	34	24	18	13	1021,45	1,42
Casco Viejo (Bilbao)	11	11	17	13	5	7	4	988,52	1,57
Deusto	26	28	15	17	16	20	12	839,78	1,60
Gazteleku	8	13	13	20	12	13	4	692,09	1,51
Indautxu	30	30	23	26	17	16	10	1132,06	1,79
Javier Sáenz de Buruaga	16	8	15	8	15	6	12	1003,73	1,24
Karmelo	7	7	8	8	6	4	5	637,64	1,49
La Peña	2	14	14	4	8	4	4	765,68	1,63
Mina del Morro	11	15	6	8	10	1	6	842,67	1,57
Miribilla-La Merced	10	22	16	18	12	6	12	808,02	1,60
Otxarkoaga	5	8	13	8	9	1	3	661,90	1,50
Rekalde	8	20	16	27	12	7	14	628,86	1,44
San Adrián	12	5	7	4	8	4	4	763,43	1,45
San Ignacio	11	18	11	13	18	11	9	570,94	1,70
Santutxu-Solokoetxe	8	16	9	13	3	8	5	687,71	1,62
Txurdinaga	15	5	8	12	4	5	13	696,29	1,46
Zorroza	10	14	10	9	4	2	16	650,86	2,26
Zurbaran	6	11	6	8	6	5	5	697,63	2,03
OSI BILBAO-BASURTO	293	312	271	291	212	154	167	796,50	1,55
Abanto-Muskiz	23	23	21	12	14	8	12	1029,35	1,84
Balmaseda	14	6	13	13	16	2	7	1199,80	1,38
Buenavista	9	11	3	5	3	4	1	578,69	1,21
Güeñes	3	4	2	2	3	1	7	596,91	0,91
Ortuella	7	7	9	7	2	3	4	826,15	1,56
Portugalete - Centro	11	10	10	9	6	3	3	610,33	1,34
Portugalete-Repelega	8	19	10	8	8	8	1	600,71	1,32
Santurtzi-Centro-Mamariga	14	13	13	12	5	6	7	679,23	1,28
Santurtzi Kabiezes	22	18	25	10	15	13	9	730,78	1,62

Trapagaran	5	7	7	4	4	1	3	587,10	1,19
Zalla	8	9	10	8	7	4	6	1022,15	1,36
OSI EZKERRALDEA ENKARTERRI CRUCES	124	127	123	90	83	53	60	758,14	1,39
Alango	18	21	26	22	7	14	16	1057,18	1,64
Algorta	20	34	19	15	13	13	23	705,71	1,55
Astrabudua	8	15	7	8	1	2	4	677,48	2,22
Erandio	5	5	6	12	5	1	17	730,65	1,34
Gorliz - Plentzia	6	12	5	5	11	7	6	844,26	1,32
Las Arenas	24	32	18	21	12	20	20	799,98	1,42
Leioa	8	29	12	23	13	18	20	912,00	1,46
Mungia	19	45	34	24	24	16	25	1173,64	1,61
Sopela	11	16	18	14	25	17	24	809,58	1,70
Txorierrri	20	26	20	15	12	6	20	887,81	2,24
OSI URIBE	139	235	165	159	123	114	175	868,12	1,58
Arrasate	18	17	16	22	13	6	13	815,92	1,43
Bergara	8	20	7	17	10	4	5	673,88	1,79
Oñati	24	14	18	8	16	3	2	1383,11	1,70
Valle de Leniz	4	11	12	7	6	3	8	743,01	1,73
OSI ALTO DEBA	54	62	53	54	45	16	28	865,26	1,62
Dumboa	30	24	18	14	24	11	11	910,99	0,96
Hondarribia	16	23	11	16	15	10	7	1040,15	1,21
Irun - Centro	29	33	24	23	23	9	26	1003,97	1,07
OSI BIDASOA	75	80	53	53	62	30	44	978,95	1,06
Deba	6	8	11	7	2	10	8	1099,62	1,17
Eibar	13	16	17	17	21	15	6	892,58	1,87
Elgoibar	9	11	24	10	11	9	2	632,46	1,69
Ermua	2	5	9	8	13	4	6	394,43	1,94
Torrekua	3	2	7	4	9	4	0	530,61	1,79
OSI DEBABARRENA	33	42	68	46	56	42	22	698,49	1,62
Aiete	11	4	6	7	2	5	8	874,38	1,30
Alza-Roteta	12	8	13	11	6	8	10	842,05	1,25
Amara Berri	15	11	23	28	7	24	15	683,01	1,25
Amara Centro	6	8	16	14	4	7	4	837,31	1,20
Beraun - Erreterria	9	3	5	5	8	6	9	512,75	1,70
Bidebieta	6	5	5	1	2	2	2	804,77	1,26
Egia	6	9	10	10	2	6	4	716,89	1,25
Gros	9	14	16	23	14	24	10	719,30	1,28
Hernani - Urnieta - Astigarraga	14	19	10	12	13	8	13	542,08	0,75
Intxaurreondo	4	10	9	3	4	5	4	858,75	1,36
Iztietia - Erreterria	10	11	13	11	11	10	12	543,98	1,46
Lasarte - Usubil	9	5	16	11	11	6	6	473,84	1,22
Lezo-San Juan	4	1	7	4	6	0	2	585,62	1,28
Loiola	1	4	5	5	0	6	5	695,01	1,59
Oiartzun	10	5	10	12	1	4	3	986,53	1,21

Ondarreta	25	19	21	19	5	23	14	872,65	1,28
Parte Vieja	10	15	11	13	2	6	5	794,80	1,43
Pasai Antxo	6	4	3	6	5	2	2	787,28	1,29
Pasajes San Pedro	7	7	8	4	5	3	7	658,95	1,59
Zarautz – Orio - Aia	29	20	28	16	14	11	26	818,05	1,37
Zumaia - Zestoa - Getaria	16	18	19	12	10	2	12	971,65	1,11
OSI DONOSTIALDEA	219	200	254	227	132	168	173	722,13	1,24
Azkoitia	11	13	12	7	4	2	6	1158,72	1,15
Azpeitia	8	10	15	2	16	11	16	676,85	2,09
Beasain	13	23	20	17	13	13	16	1147,40	1,44
Lazkao	2	3	5	6	4	0	2	489,91	1,14
Legazpi	1	4	8	4	2	2	3	388,44	2,43
Ordizia	22	5	10	12	3	4	12	961,74	1,49
Zumarraga	9	11	7	7	14	9	9	737,23	0,89
OSI GOIERRI-ALTO UROLA	66	69	77	55	56	41	64	849,10	1,32
Alegia	1	6	7	9	10	2	8	1027,55	1,68
Andoain	11	8	11	11	3	3	3	617,69	1,56
Ibarra	3	3	11	2	2	3	7	752,46	1,18
Tolosa	13	13	22	12	8	6	10	970,27	0,98
Villabona	12	7	16	10	10	3	9	1026,99	0,87
OSI TOLOSALDEA	40	37	67	44	33	17	37	882,74	1,07
Otros	51	49	57	36	35	30	44		

*14 eguneko tasa 100.000 biztanleko/ Tasa de 14 días por 100.000 habitantes.

** Inzidentzia tasen arrazoiak $-I(D)/I(D-7)$ - gaurko 14 eguneko inzidentzia metatuaren tasa duela astebeteko 14 eguneko inzidentzia metatuaren tasarekin konparatzen du. Tasen arrazoiaren balioa 1en azpitik dagoenean inzidentzia tasak behera egin duela esan nahi du. Duela astebeteko inzidentzia tasa zero den kasuetan “-” agertzen da. / La razón de tasas de incidencia $-I(D)/I(D-7)$ - compara la tasa de incidencia acumulada en 14 días a fecha de hoy, con la incidencia acumulada en 14 días de hace una semana. En caso de que el valor de la ratio sea un valor por debajo de 1, significa que la incidencia ha disminuido. Cuando la tasa de incidencia de hace una semana es cero se indica con “-”.

+ Semaforoa 14 eguneko inzidentzia tasaren arabera: berdez < 60, horiz 60-299, laranja 300-399 eta gorri >=400. / Semaforo según la tasa de incidencia acumulada en 14 días: en verde <60, en amarillo 60-299, en naranja 300-399 y en rojo >= 400.