

KORONABIRUSAREN EGOERA EPIDEMIOLOGIKOA EUSKADIN (COVID-19) SITUACIÓN EPIDEMIOLÓGICA DEL CORONAVIRUS (COVID-19) EN EUSKADI

-- RESULTADOS DE TESTS VALIDADOS EL 19/08/2021--

Osasun Sailburuordetza / Viceconsejería de Salud
COVID Informazio Zerbitzua / Servicio de Información COVID

OPEN DATA:

Informe honetan argitaratzen diren datu guztiak hurrengo webgunean dituzue eskuragarri. / Todos los datos publicados en este informe están disponibles en la siguiente página web.

<https://opendata.euskadi.eus/catalogo/-/evolucion-del-coronavirus-covid-19-en-euskadi/>

TXOSTENEAN ORAIN ARTE ARAZTU EDO ZUZENDU DIREN AKATSAK ERRORES DEPURADOS O CORREGIDOS HASTA LA FECHA EN EL INFORME

Txosten honen informazioa etengabe berrikusten eta arazten ari da. Baliteke, gardentasunaren mesedetan, akats puntualen bat egotea, gerora zuzenduko dena. / La información de este informe está continuamente siendo revisada y depurada. En aras de la transparencia puede que haya algún error puntual que se corregirá posteriormente.

ARAZTU EDO ZUZENDU DIREN AKATSAK	ERRORES DEPURADOS O CORREGIDOS
Egunero desadostasun txikiak zuzentzen dira bizilekuaren eta testa eskatzen den lurralde historikoaren artean.	Cada día se corrigen pequeñas discrepancias entre el lugar de residencia y el territorio histórico desde donde se solicita el test.

BIZI BERRI IV PLANEKO ADIERAZLEAK / INDICADORES DEL PLAN BIZI BERRI IV

Indicador	Balioa / Valor
-Tasa de Incidencia Acumulada en 14 días	469,74 (-19,50)
-Índice de reproductividad (R_t —conocida como R_0)	0,86 (-0,03)
-Razón de Tasas	0,80 (-0,01)
-Ocupación en camas UCI	77 (-1)
-Tasa de Incidencia Acumulada en 14 días en mayores de 65 años.	206,73 (-3,03)
-Trazabilidad de los casos (últimos 7 días)	34,3% (+0,3)

KORONABIRUSAREN EGOERA EPIDEMIOLOGIKOA EUSKADIN (COVID-19) SITUACIÓN EPIDEMIOLÓGICA DEL CORONAVIRUS (COVID-19) EN EUSKADI

-- RESULTADOS DE TESTS VALIDADOS EL 19/08/2021--

	PCR	Antigeno	Guztira
Egindako test diagnostiko kopurua / Número de test diagnósticos realizados:	3.623	1.928	5.551
Ematza positibo kopurua / Número de resultados positivos:	407	212	619
Ematza positiboen ehunekoa / Porcentaje de test positivos:	11,2%	11,0%	11,2%

TEST DIAGNOSTIKOA EGITEKO ARRAZOA EMAITZA POSITIBOA DUTEN KASUETAN/ MOTIVO DE REALIZACIÓN DEL TEST DIAGNÓSTICO EN CASOS CON RESULTADO POSITIVO

	Kontaktua izatea / Ser contacto *	Sintomak izatea / Ser sintomáticos *	Beste arrazoi bat / Otro motivo *
13/08	33,6%	35,5%	30,9%
14/08	33,3%	35,4%	31,4%
15/08	33,9%	34,7%	31,4%
16/08	33,9%	34,9%	31,2%
17/08	33,6%	35,5%	30,9%
18/08	34,0%	34,4%	31,7%
19/08	34,3%	33,6%	32,1%

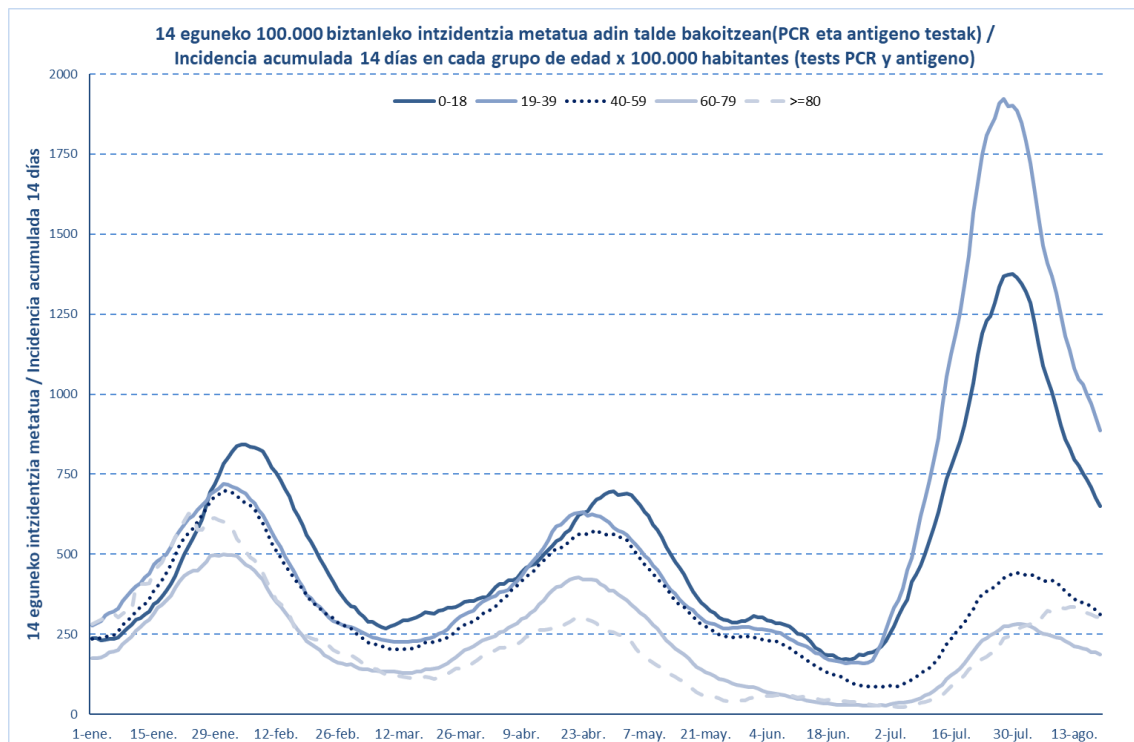
*Azken 7 egunetako emaitzen batzbestekoa / Media de los resultados de los últimos 7 días.

KASU POSITIBO BERRIAK HERRIALDE HISTORIKOAREN ARABERA / NUEVOS CASOS POSITIVOS SEGÚN SU TERRITORIO HISTÓRICO

	Kasu positibo kopurua / Número de casos positivos	100.000 biztanleko 14 eguneko inzidentzia tasa metatua/ Tasa de incidencia acumulada en 14 días por 100.000 habitantes	Tasen arrazoia/ Razón de tasas I(D)/I(D-7)
Araba	110	517,25	0,94
Bizkaia	325	490,41	0,79
Gipuzkoa	171	377,12	0,76
Otros	13		
Euskadi	619	469,74	0,80

**KASU POSITIBO BERRIAK ADIN-TARTEKA /
NUEVOS CASOS POSITIVOS POR GRUPOS DE EDAD**

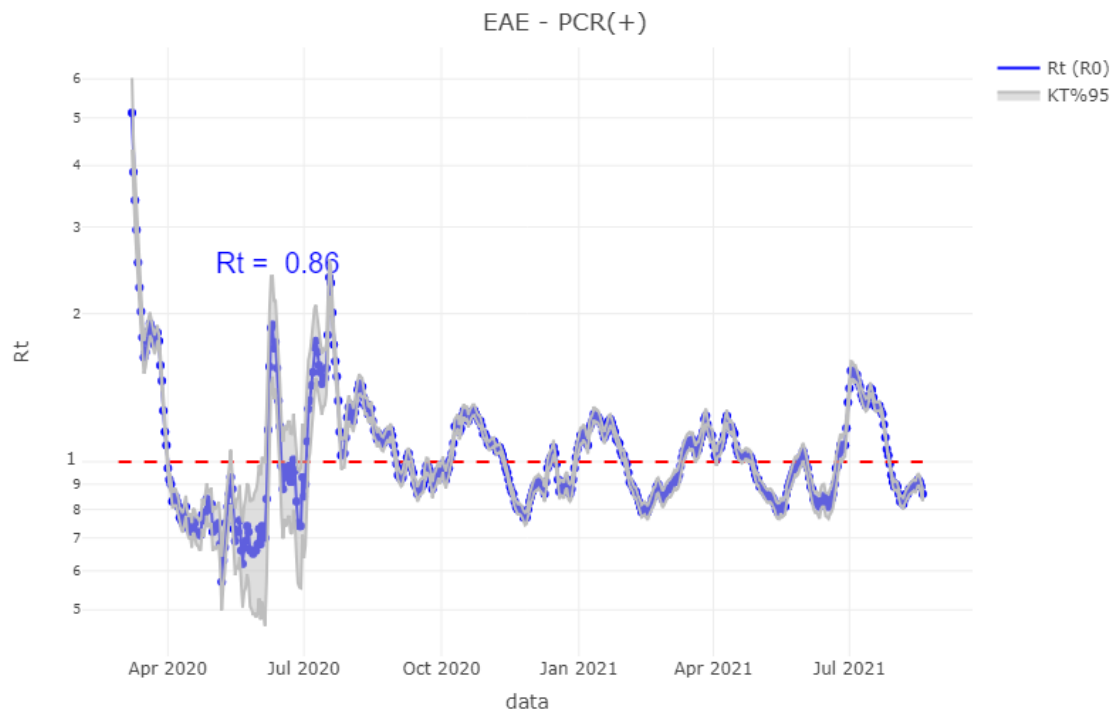
	Kasu positibo kopurua / Número de casos positivos	100.000 biztanleko 14 eguneko intzidentzia tasa metatua/ Tasa de incidencia acumulada en 14 días por 100.000 habitantes	Tasen arrazoa/ Razón de tasas I(D)/I(D-7)
0-9	55	448,43	0,83
10-19	141	941,85	0,76
20-29	129	1322,89	0,76
30-39	81	479,73	0,83
40-49	78	313,08	0,87
50-59	55	312,68	0,81
60-69	34	205,90	0,80
70-79	16	162,15	0,95
80-89	18	239,50	0,85
>=90	10	552,38	1,01



	Kasu positibo kopurua / Número de casos positivos	100.000 biztanleko 14 eguneko intzidentzia tasa metatua/ Tasa de incidencia acumulada en 14 días por 100.000 habitantes	Tasen arrazoa/ Razón de tasas I(D)/I(D-7)
0-2	11	517,12	0,84
3-5	18	422,01	0,83
6-12	47	439,41	0,80
13-16	51	837,28	0,83
17-18	44	1529,03	0,69

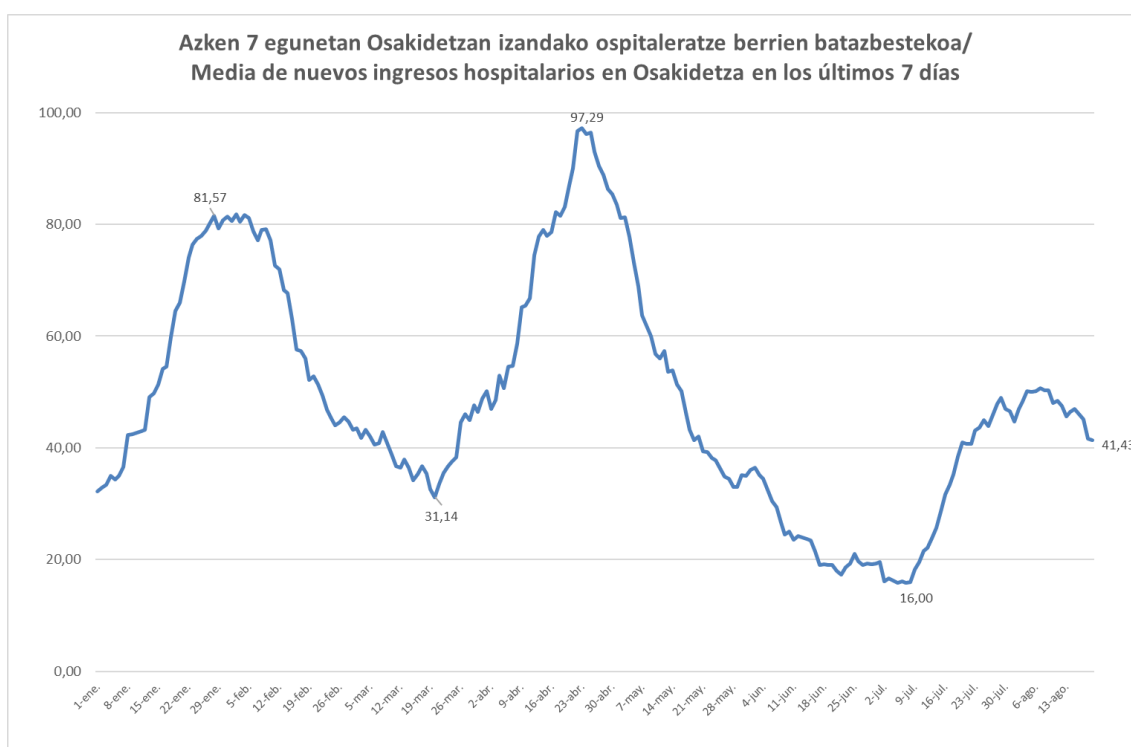
**OINARRIZKO BIRSORKUNTZA TASA /
NÚMERO REPRODUCTIVO BÁSICO**

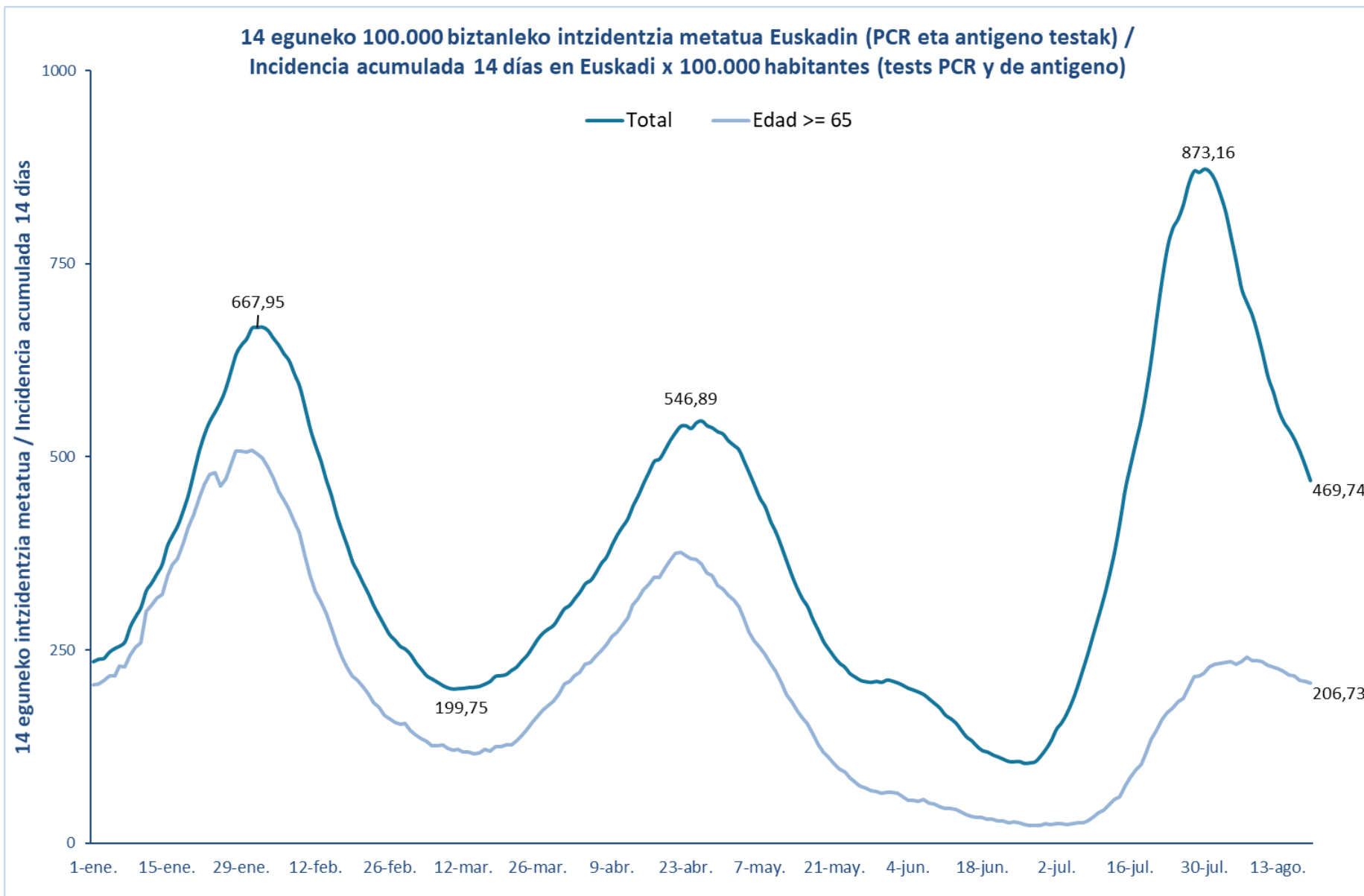
	Euskadi (%95 IC)	Araba	Bizkaia	Gipuzkoa
13/08	0,90 (0,87; 0,92)	1,16	0,87	0,82
14/08	0,89 (0,86; 0,91)	1,11	0,86	0,83
15/08	0,91 (0,88; 0,93)	1,08	0,88	0,86
16/08	0,92 (0,90; 0,95)	1,07	0,89	0,90
17/08	0,91 (0,88; 0,93)	1,03	0,87	0,91
18/08	0,89 (0,86; 0,91)	0,95	0,87	0,87
19/08	0,86 (0,83; 0,88)	0,87	0,85	0,86

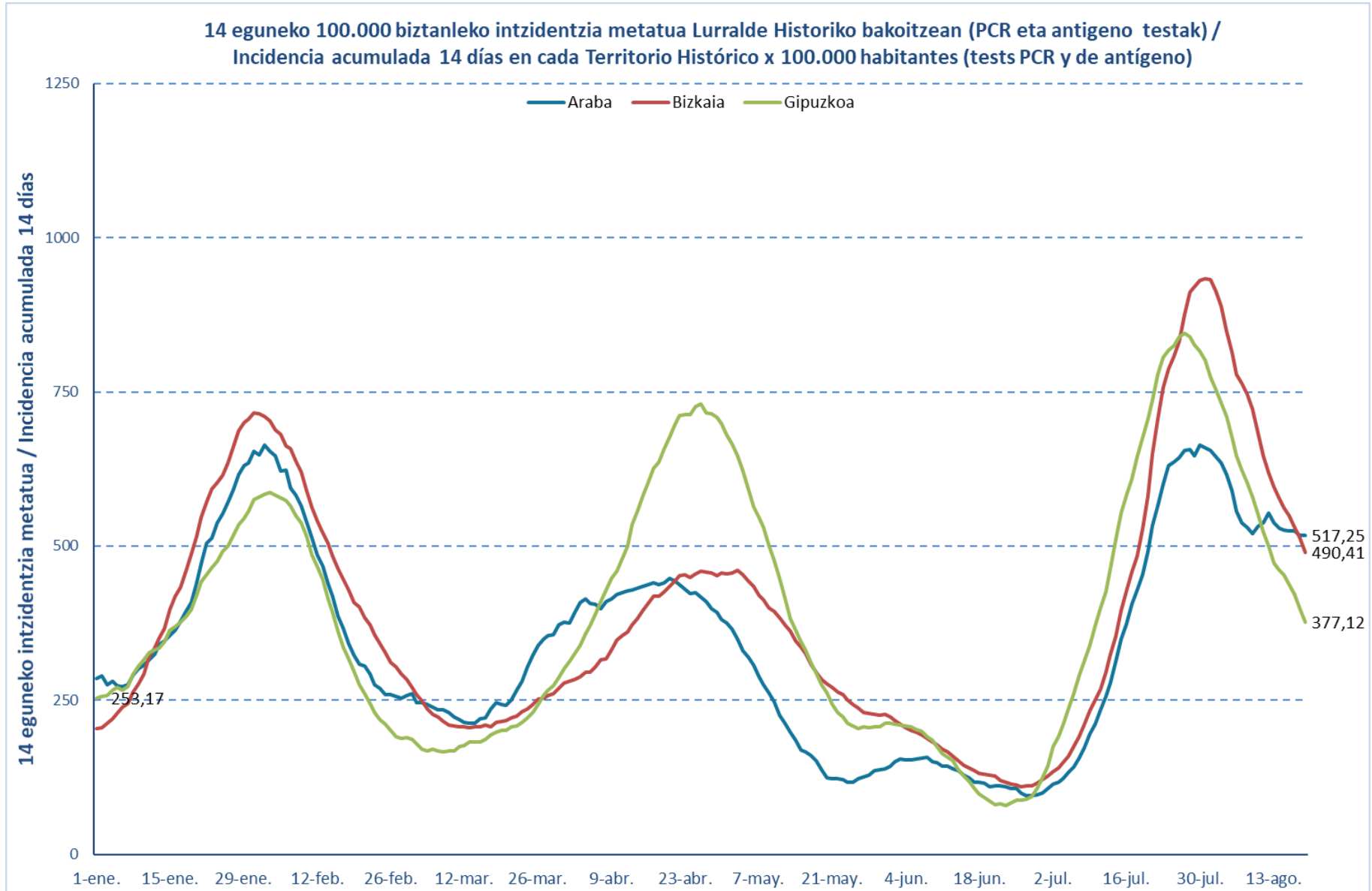


**BALIABIDE ASISTENTZIALEN ERABILERA /
UTILIZACIÓN DE LOS RECURSOS ASISTENCIALES**

	ZIUn ospitaleratuak Osakidetzan/ Ingresados en UCI en Osakidetza	Ospitaleratze berriak Osakidetzan/ Nuevos ingresos en planta en Osakidetza	Osakidetzan ospitaleratuta daudenak / Ingresados en planta en Osakidetza
06/08	67	49	251
07/08	66	35	268
08/08	66	30	285
09/08	69	56	279
10/08	67	56	282
11/08	64	59	269
12/08	62	47	281
13/08	61	36	257
14/08	66	41	270
15/08	72	34	281
16/08	73	49	283
17/08	75	50	256
18/08	78	34	241
19/08	77	46	237

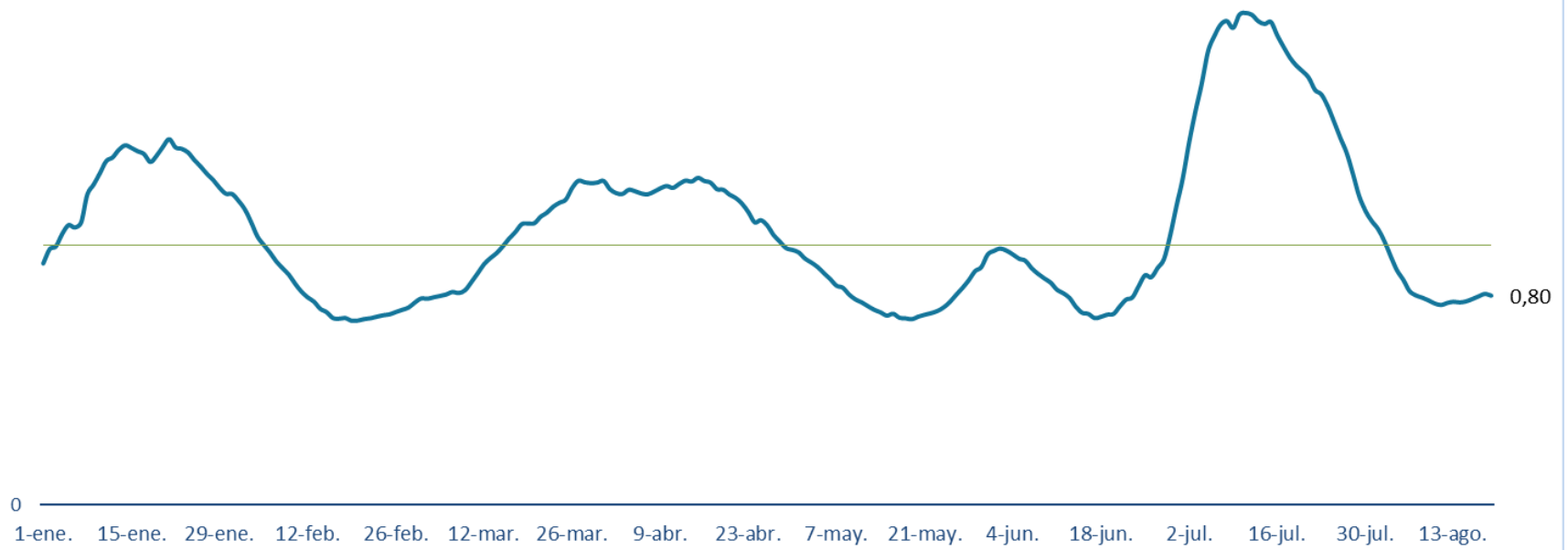


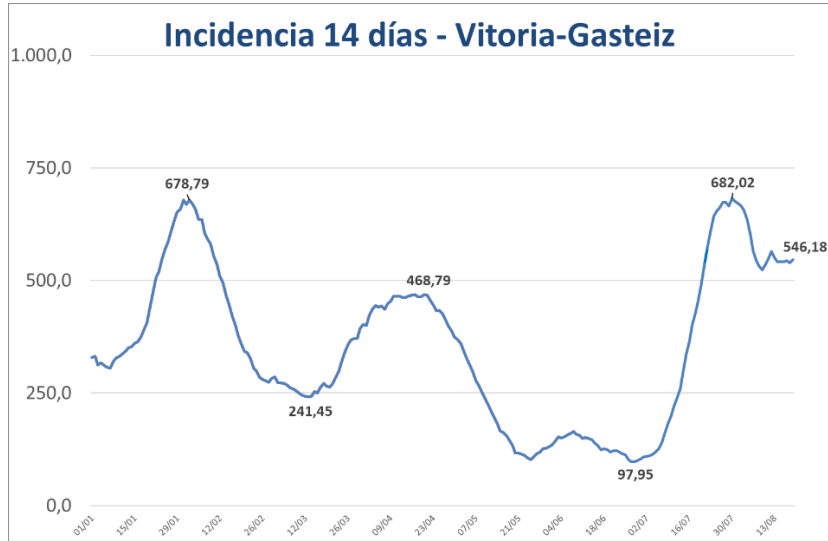




Euskadiko 14 eguneko inzidentzia tasen arrazoiaren bilakaera / Evolución de la razón de tasas de 14 días en Euskadi

Tasen arrazoia / Razón de tasas





**PCR POSITIBO BERRIAK EUSKADIKO UDALERRIETAN /
NUEVOS POSITIVOS PCR EN LOS MUNICIPIOS DE EUSKADI**

UDALERRIA / MUNICIPIO	13/08	14/08	15/08	16/08	17/08	18/08	19/08	Tasa	I(D)/I(D-7)
Agurain/Salvatierra	1	1	1	0	1	2	0	317,58	1,00
Alegría-Dulantzi	0	2	0	0	1	0	2	414,01	0,68
Amurrio	2	3	4	1	7	2	2	493,71	0,81
Añana	0	0	0	0	0	0	0	0,00	-
Aramaio	0	0	0	0	0	0	0	608,11	0,75
Armiñón	0	0	0	0	0	0	0	0,00	0,00
Arraia-Maeztu	0	0	0	0	0	0	0	273,22	1,00
Arratzua-Ubarrundia	0	0	0	0	0	1	0	289,86	0,60
Artziniega	1	0	1	1	0	0	0	366,30	1,00
Asparrena	2	0	1	2	0	1	3	742,57	0,92
Ayala/Aiara	0	0	0	0	1	1	0	310,88	0,33
Baños de Ebro/Mañueta	0	0	0	0	0	0	0	0,00	-
Barrundia	1	0	0	0	0	1	0	212,54	2,00
Berantevilla	0	0	0	0	0	0	0	0,00	-
Bernedo	0	0	0	2	2	0	1	3584,91	0,86
Campezo/Kanpezu	3	1	0	2	1	0	0	1319,51	1,40
Elburgo/Burgelu	0	0	0	0	0	0	0	1726,84	0,69
Elciego	0	0	0	0	0	1	0	96,62	-
Elvillar/Bilar	0	0	0	0	0	0	0	0,00	-
Erriberagoitia/Ribera Alta	1	1	0	0	3	2	0	963,86	8,00
Harana/Valle de Arana	0	0	0	0	0	0	0	0,00	0,00
Iruña Oka/Iruña de Oca	5	5	1	6	1	2	0	974,93	1,09
Iruraiz-Gauna	0	0	0	0	0	0	0	0,00	0,00
Kripan	0	0	1	0	1	3	1	3825,14	7,00
Kuartango	0	0	0	0	1	0	0	268,82	-
Labastida/Bastida	1	0	0	0	2	0	0	192,18	1,00
Lagrán	0	0	0	0	0	0	0	0,00	-
Laguardia	0	1	0	1	0	0	0	977,84	1,07
Lanciego/Lantziego	0	0	0	0	0	0	0	132,80	1,00
Lantarón	0	0	1	0	0	0	0	211,64	1,00
Lapuebla de Labarca	0	0	0	0	0	0	0	796,36	0,47
Laudio/Llodio	4	4	3	1	1	6	3	277,91	0,66
Legutio	1	0	0	0	1	2	2	600,44	1,22
Leza	0	0	0	0	0	0	0	0,00	-
Moreda de Álava/Moreda Araba	0	0	0	0	0	0	0	371,75	1,00
Navaridas	0	0	0	0	0	0	0	0,00	-
Okondo	1	0	0	0	0	1	0	164,34	0,67

Oyón-Oion	0	0	0	0	1	0	1	170,41	0,55
Peñacerrada-Urizaharra	0	0	0	0	0	0	0	0,00	-
Ribera Baja/Erribera Beitia	1	0	0	0	2	1	0	312,30	2,50
Samaniego	0	0	0	0	0	0	0	414,94	1,00
San Millán/Donemiliaga	0	0	0	0	0	0	0	0,00	0,00
Urkabustaiz	0	0	0	2	2	0	0	689,66	0,67
Valdegovía/Gaubea	0	0	0	0	0	1	0	93,98	-
Villabuena de Álava/Eskuernaga	0	0	0	0	0	0	0	354,61	1,00
Vitoria-Gasteiz	113	80	70	85	122	92	94	546,18	0,97
Yécora/Iekora	0	0	0	0	0	0	0	0,00	-
Zalduondo	0	0	0	0	0	0	0	0,00	-
Zambrana	0	0	0	0	0	0	0	224,22	0,50
Zigoitia	2	0	2	1	1	0	1	468,66	2,00
Zuia	0	0	0	0	1	0	0	254,02	0,50
ARABA	139	98	85	104	152	119	110	517,25	0,94

Abadiño	2	1	1	1	2	1	0	180,55	0,50
Abanto y Ciérvana-Abanto Zierbena	3	3	2	3	1	1	4	484,16	0,59
Ajangiz	0	0	0	1	1	1	0	1590,91	1,17
Alonsotegi	0	0	1	1	0	0	1	744,15	0,66
Amorebieta-Etxano	8	2	3	8	6	1	2	352,51	0,61
Amoroto	1	0	1	1	0	0	0	722,89	1,00
Arakaldo	0	0	0	0	0	0	0	0,00	-
Arantzazu	0	0	0	0	0	0	0	0,00	0,00
Areatza	0	0	0	0	1	0	0	325,20	0,67
Arrankudiaga	0	0	3	0	0	0	0	294,70	1,50
Arratzu	0	0	0	0	0	0	0	0,00	-
Arrieta	2	3	0	2	1	0	1	1953,82	5,50
Arrigorriaga	2	3	10	3	5	4	1	485,64	0,98
Artea	0	0	0	0	1	0	1	554,79	1,33
Artzentales	0	0	0	0	0	0	0	0,00	0,00
Atxondo	0	1	0	1	1	0	0	722,02	1,43
Aulesti	0	0	0	0	0	0	0	149,70	0,09
Bakio	0	0	1	4	0	1	1	304,53	1,14
Balmaseda	0	1	1	2	1	2	1	392,77	0,56
Barakaldo	28	21	23	25	35	31	25	395,96	0,73
Barrika	0	0	0	0	0	1	0	261,27	0,50
Basauri	11	11	7	9	7	13	7	412,51	0,79
Bedia	0	0	0	0	1	0	0	285,99	0,60
Berango	3	3	1	2	3	9	1	702,00	0,78
Bermeo	7	8	11	11	12	11	19	958,01	1,09
Berriatua	0	0	1	0	1	0	1	1272,87	0,76
Berriz	0	1	0	2	2	1	0	235,95	0,92

Bilbao	141	114	95	103	109	113	95	521,25	0,81
Busturia	0	0	0	0	1	1	0	308,26	0,26
Derio	2	2	2	6	1	3	2	654,59	1,00
Dima	1	1	0	1	0	1	0	486,79	1,40
Durango	6	1	7	2	7	4	10	319,20	0,56
Ea	0	1	0	0	0	0	0	358,85	0,60
Elantxobe	0	0	0	0	0	0	0	0,00	0,00
Elorrio	0	1	0	1	2	0	1	228,25	0,47
Erandio	7	5	8	4	4	8	6	454,30	0,74
Ereño	0	0	0	0	0	0	0	0,00	-
Ermua	0	1	3	4	3	2	2	156,06	0,49
Errigoiti	0	1	0	0	0	0	0	204,08	-
Etxebarri	1	1	4	3	4	5	2	357,77	0,73
Etxebarria	0	0	0	0	1	0	0	134,23	0,33
Forua	0	0	0	0	0	0	0	221,24	0,50
Fruiz	0	0	0	0	0	0	0	0,00	0,00
Galdakao	5	5	3	8	11	9	4	362,80	0,72
Galdames	0	0	0	0	1	0	0	118,48	-
Gamiz-Fika	2	0	0	0	0	0	0	440,85	1,20
Garai	0	0	0	0	0	0	0	0,00	-
Gatika	1	0	1	0	0	1	0	667,07	0,73
Gautegiz Arteaga	0	0	0	0	0	0	0	0,00	-
Gernika-Lumo	3	4	3	7	7	6	5	410,52	0,81
Getxo	40	36	20	26	32	39	32	749,81	0,80
Gizaburuaga	0	0	0	0	0	0	0	0,00	-
Gordexola	0	0	0	2	1	3	1	580,38	1,67
Gorliz	3	2	1	1	5	4	0	572,87	0,83
Güeñes	5	0	6	7	3	3	1	533,29	1,52
Ibarrangelu	0	0	0	0	2	0	0	322,06	2,00
Igorre	3	0	0	1	5	4	2	569,53	1,09
Ispaster	0	0	0	2	0	0	0	537,63	2,00
Iurreta	0	0	0	1	1	2	0	325,38	0,75
Izurtza	0	0	0	0	0	0	0	0,00	0,00
Karrantza Harana/Valle de Carranza	0	0	0	0	0	0	0	70,57	0,29
Kortezubi	0	0	0	0	0	0	0	0,00	-
Lanestosa	0	0	0	0	0	1	1	727,27	-
Larrabetzu	0	0	0	0	0	0	0	389,86	0,36
Laukiz	0	0	1	0	0	0	0	668,34	0,73
Leioa	13	14	12	15	12	16	16	639,64	0,92
Lekeitio	5	6	2	2	6	4	4	747,20	1,04
Lemoa	0	5	1	3	0	2	2	551,27	1,11
Lemoiz	0	3	0	0	0	0	3	556,88	0,88
Lezama	0	0	0	0	0	1	2	414,42	0,91

Loiu	0	0	0	0	4	6	1	735,61	1,42
Mallabia	0	0	0	0	0	0	0	84,03	0,25
Mañaria	0	0	1	0	0	0	0	574,71	1,00
Markina-Xemein	2	0	0	2	1	2	0	477,61	0,62
Maruri-Jatabe	1	0	2	0	1	0	0	436,68	2,00
Mendata	0	0	0	0	0	0	0	0,00	0,00
Mendexa	0	0	1	0	0	0	0	423,73	2,00
Meñaka	1	0	0	0	0	0	0	568,18	1,00
Morga	1	0	0	0	0	0	0	258,40	0,50
Mundaka	0	3	0	0	0	0	0	434,07	0,62
Mungia	4	8	3	5	8	2	7	405,14	0,83
Munitibar-Arbatzegi Gerrikaitz	0	0	0	0	0	0	0	218,34	1,00
Murueta	0	0	0	0	1	0	0	321,54	0,50
Muskiz	2	0	0	3	4	3	2	427,86	0,82
Muxika	1	0	0	0	0	0	0	267,56	0,67
Nabarniz	0	0	0	0	0	0	0	425,53	1,00
Ondarroa	5	5	2	5	3	4	2	782,07	0,84
Orozko	0	1	1	0	0	0	1	304,07	0,42
Ortuella	1	1	0	4	1	0	1	385,08	0,58
Otxandio	0	0	0	0	0	0	0	0,00	-
Plentzia	6	0	6	3	3	2	2	840,91	1,09
Portugalete	11	10	10	7	5	20	14	418,17	0,78
Santurtzi	13	16	12	7	16	29	12	450,56	0,90
Sestao	25	8	9	7	14	15	6	679,00	0,89
Sondika	1	0	1	2	1	3	1	463,17	0,95
Sopela	11	2	4	4	7	6	6	713,47	0,70
Sopuerta	0	0	0	0	0	0	0	159,24	0,44
Sukarrieta	0	0	0	0	1	0	0	598,80	2,00
Trucios-Turtzioz	0	0	1	0	0	0	0	192,31	1,00
Ubide	0	0	0	0	0	0	0	0,00	0,00
Ugao-Miraballes	3	0	0	0	0	0	2	486,85	0,77
Urduliz	1	2	1	1	3	6	3	531,56	1,33
Urduña/Orduña	1	2	1	2	1	1	0	755,97	0,86
Valle de Trápaga-Trapagaran	2	3	2	0	1	2	4	286,80	0,59
Zaldibar	0	1	0	0	0	0	0	65,68	0,33
Zalla	4	1	1	0	0	3	2	201,40	0,71
Zamudio	1	0	0	1	0	0	2	422,58	0,70
Zaratamo	0	0	0	1	0	0	0	121,43	2,00
Zeanuri	2	0	0	0	0	0	0	159,49	1,00
Zeberio	0	0	0	0	0	0	0	92,25	0,20
Zierbena	0	0	0	1	0	1	1	393,70	1,00
Ziortza-Bolibar	0	0	0	0	0	0	0	0,00	0,00
BIZKAIA	404	324	293	330	374	414	325	490,41	0,79

Abaltzisketa	0	0	0	0	0	1	0	318,47	1,00
Aduna	0	0	0	0	0	0	0	0,00	0,00
Aia	0	0	0	0	0	0	0	50,38	1,00
Aizarnazabal	1	1	0	0	0	0	0	260,08	2,00
Alegia	0	0	6	1	1	3	1	1056,73	0,83
Albiztur	0	0	0	0	0	0	0	341,30	0,50
Alkiza	0	0	1	1	0	0	0	1714,29	1,50
Altzaga	1	0	0	0	0	0	0	1092,90	0,67
Altzo	0	0	0	0	0	0	0	512,82	0,50
Amezketza	0	0	0	0	0	1	0	108,70	1,00
Andoain	3	3	0	7	10	5	3	340,27	0,71
Anoeta	0	0	0	0	0	1	0	640,39	0,62
Antzuola	0	0	0	0	1	0	0	229,46	0,83
Arama	0	0	0	0	0	0	0	490,20	0,33
Aretxabaleta	4	2	3	0	2	1	1	324,86	0,62
Arrasate/Mondragón	2	5	3	0	5	0	1	203,79	0,64
Asteasu	0	0	0	0	0	0	0	576,92	0,60
Astigarraga	0	2	0	1	0	1	1	149,84	0,36
Ataun	0	0	0	0	1	4	0	801,37	0,82
Azkoitia	3	2	0	2	1	0	1	200,28	0,48
Azpeitia	7	5	2	4	3	1	7	643,89	0,78
Baliarrain	1	0	0	2	0	0	0	3030,30	1,25
Beasain	2	3	0	2	1	1	1	228,23	0,48
Beizama	0	0	0	0	0	0	0	1612,90	0,67
Belauntza	0	0	1	0	0	0	0	766,28	0,50
Berastegi	0	0	0	0	0	0	0	0,00	0,00
Bergara	0	0	2	1	2	4	2	226,12	0,71
Berrobi	0	0	0	1	0	1	0	489,40	3,00
Bidania-Goiatz	0	0	0	0	0	0	0	0,00	-
Deba	3	6	4	1	3	1	6	788,56	1,19
Donostia / San Sebastián	47	32	40	44	53	38	29	366,79	0,76
Eibar	3	6	13	4	13	6	13	549,61	0,70
Elduain	1	0	0	0	0	0	0	411,52	-
Elgeta	0	0	0	0	0	0	0	265,25	1,00
Elgoibar	2	4	2	3	10	0	4	329,29	1,06
Errenteria	8	4	4	12	7	3	8	253,88	0,59
Errezil	0	0	0	0	0	0	0	483,09	0,75
Eskoriatza	3	0	0	1	0	2	4	438,70	1,20
Ezkio-Itsaso	0	0	0	0	0	0	1	473,19	0,60
Gabiria	0	0	0	0	4	0	1	1169,59	1,50
Gaintza	0	0	0	0	0	0	0	877,19	1,00
Gaztelu	0	0	0	0	0	0	0	595,24	0,25
Getaria	0	0	3	2	1	0	2	565,37	0,89

Hernani	4	4	2	4	4	10	5	243,49	0,91
Hernalde	0	0	0	0	0	0	0	327,87	0,50
Hondarribia	6	4	5	5	6	6	2	388,60	0,86
Ibarra	0	2	1	0	0	0	0	162,56	0,54
Idiazabal	0	0	0	1	0	0	0	378,15	0,47
Ikaztegieta	0	0	0	0	0	1	0	205,76	1,00
Irun	35	12	20	21	23	11	12	463,39	0,91
Irura	0	3	1	2	1	2	1	607,06	2,75
Itsasondo	0	0	0	0	0	0	1	549,45	0,80
Larraul	0	0	0	0	0	0	0	398,41	0,50
Lasarte-Oria	12	0	1	11	3	6	2	383,30	0,96
Lazkao	1	3	2	5	1	8	3	834,52	1,02
Leaburu	1	0	0	0	0	0	0	264,55	0,17
Legazpi	0	3	0	2	6	0	7	404,33	1,06
Legorreta	1	0	0	0	0	0	0	67,11	0,33
Leintz Gatzaga	0	0	0	0	0	0	0	427,35	0,50
Lezo	0	3	0	1	0	1	4	246,71	0,60
Lizartza	2	0	0	0	1	0	0	924,50	0,60
Mendaro	1	0	0	0	0	0	0	141,84	0,27
Mutiloa	0	0	0	0	0	0	0	0,00	0,00
Mutriku	1	1	4	0	1	1	1	432,82	0,74
Oiartzun	0	3	2	9	3	5	6	569,00	1,11
Olaberria	1	1	0	0	0	1	0	545,26	1,00
Oñati	2	2	2	1	2	1	9	313,92	0,92
Ordizia	0	5	5	3	1	0	1	407,15	0,42
Orendain	0	0	0	0	0	0	1	1421,80	1,50
Orexa	0	0	0	0	0	0	0	2830,19	0,75
Orio	1	0	0	1	2	2	1	244,62	0,63
Ormaiztegi	0	0	1	0	0	0	0	391,85	0,42
Pasaia	4	2	1	7	8	4	6	418,61	0,99
Segura	0	3	1	0	0	0	0	456,62	0,39
Soraluze-Placencia de las Armas	1	1	1	2	0	2	0	327,13	1,63
Tolosa	6	4	1	2	8	2	5	335,05	0,78
Urnietta	1	4	2	1	2	2	0	499,28	0,86
Urretxu	0	0	0	1	2	1	2	263,58	0,55
Usurbil	2	1	1	1	2	1	3	317,06	1,18
Villabona	3	2	0	1	2	0	2	557,72	0,57
Zaldibia	0	0	0	0	0	0	0	241,25	0,22
Zarautz	3	8	8	8	4	4	2	351,22	0,70
Zegama	0	0	0	1	0	2	0	328,73	1,00
Zerain	0	0	0	0	0	0	1	729,93	0,67
Zestoa	2	1	2	4	2	1	0	487,93	0,83
Zizurkil	2	0	3	2	0	0	2	395,39	0,67

Zumaia	7	0	0	1	4	2	5	529,15	0,79
Zumarraga	1	2	0	0	1	3	1	244,37	0,50
GIPUZKOA	191	149	150	186	207	153	171	377,12	0,76

OTROS	22	10	16	21	15	16	13		
--------------	----	----	----	----	----	----	----	--	--

*14 eguneko tasa 100.000 biztanleko. Tasak kalkulatzeko EUSTATen Biztanleen Udal-Erroldaren Estatistikan 2020ko urtarrilaren 1erako argitaratutako biztanleria hartzen da. / Tasa de 14 días por 100.000 habitantes. Las tasas se calculan con respecto a la población publicada por EUSTAT en la Estadística Municipal de Habitantes para el 1 de enero del 2020. https://eu.eustat.eus/bankupx/pxweb/eu/euskara/-/PX_2212_ep06b.px

** Inzidentzia tasen arrazoiak $-I(D)/I(D-7)$ - gaurko 14 eguneko inzidentzia metatuaren tasa duela astebeteko 14 eguneko inzidentzia metatuaren tasarekin konparatzen du. Tasen arrazoiaren balioa 1en azpitik dagoenean inzidentzia tasak behera egin duela esan nahi du. Duela astebeteko inzidentzia tasa zero den kasuetan “-“ agertzen da. / La razón de tasas de incidencia $-I(D)/I(D-7)$ - compara la tasa de incidencia acumulada en 14 días a fecha de hoy, con la tasa de incidencia acumulada en 14 días de hace una semana. En caso de que el valor de la ratio sea un valor por debajo de 1, significa que la incidencia ha disminuido. Cuando la tasa de incidencia de hace una semana es cero se indica con “-“.

+ Semaforoa 14 eguneko inzidentzia tasaren arabera 5.000 biztanletik gorako udalerrietan: berdez < 60, horiz 60-299, laranja 300-399 eta gorri >=400. / Semaforo según la tasa de incidencia acumulada en 14 días en los municipios de más de 5.000 habitantes: en verde <60, en amarillo 60-299, en naranja 300-399 y en rojo >= 400.

**PCR POSITIBO BERRIAK EUSKADIKO OSASUN EREMUETAN /
NUEVOS POSITIVOS PCR EN LAS ZONAS DE SALUD DE EUSKADI**

Alfabetoz ordenatuta./ Ordenado alfabéticamente.

OSASUN-EREMUAK/ZONAS DE SALUD	13/08	14/08	15/08	16/08	17/08	18/08	19/08	Tasa**	I(D)/I(D-7)**
Abetxuko	3	1	0	0	1	0	2	446,08	0,74
Aranbizkarra I	4	3	2	4	8	4	4	403,84	0,88
Aranbizkarra II	5	2	0	2	1	2	3	235,05	0,83
Casco Viejo (Vitoria)	5	5	5	6	17	5	3	495,32	0,92
Gazalbide Txagorritxu	8	2	4	2	5	6	1	397,92	0,94
La Habana	1	4	1	3	3	5	5	365,11	0,96
Lakua - Arriaga	6	6	5	8	7	11	7	550,87	1,00
Lakuabizkarra	17	14	8	14	12	18	8	623,11	1,01
Llanada Alavesa	4	3	1	3	2	4	5	452,90	0,83
Montaña alavesa	3	1	0	5	3	0	1	1750,45	1,00
Norte-Villarreal	1	0	0	0	1	3	2	255,64	0,73
Norte-Zuya	3	1	2	3	7	2	1	559,16	1,00
Olaguibel	17	8	10	7	16	8	10	503,28	0,96
Olarizu	2	2	6	3	10	2	6	423,96	0,96
Salburua	9	5	4	5	4	4	7	531,79	0,95
San Martín	12	9	8	10	21	6	17	480,28	0,94
Sansomendi	5	3	5	3	1	6	4	622,32	1,07
Valles Alaveses I	5	4	2	5	2	6	0	847,82	1,43
Valles Alaveses II	1	0	0	0	2	1	0	247,93	1,20
Zabalgana	15	9	8	9	10	12	9	639,43	0,96
Zaramaga	4	7	3	9	5	2	6	484,63	1,19
OSI ARABA	130	89	74	101	138	107	101	505,89	0,97
Rioja	1	1	1	1	4	4	2	392,26	0,86
OSI ARABAKO ERRIOXA	1	1	1	1	4	4	2	392,26	0,86
Desierto / Urban	1	1	4	4	1	2	2	349,61	0,68
La Paz	4	6	7	6	8	6	4	317,12	0,71
Lutxana	2	3	0	3	8	3	5	443,85	1,06
Rontegi	2	4	3	2	2	3	2	334,57	0,54
San Vicente	7	1	4	4	6	4	6	345,21	0,68
Sestao Kueto	8	3	6	5	7	7	1	762,69	0,99
Sestao Markonzaga	13	4	3	3	6	8	6	573,60	0,80
Zaballa C.S.	8	4	1	1	7	4	3	643,33	0,92
Zuazo	5	1	4	5	5	8	1	322,69	0,68
OSI BARAKALDO SESTAO	50	27	32	33	50	45	30	436,48	0,77
Abadiño-Elorrio-Berriz	2	5	1	5	8	2	2	231,89	0,62
Aiala	4	5	6	4	9	4	2	494,59	0,74
Amorebieta	8	2	3	8	6	2	2	342,62	0,60
Arratia	6	6	1	4	7	5	5	451,14	0,97
Arrigorriaga	4	0	6	3	4	1	3	379,36	0,85

Basauri-Ariz	8	8	4	5	6	5	6	428,52	0,79
Basauri-Kareaga	3	2	3	3	2	9	0	352,85	0,76
Bermeo	7	11	12	11	14	10	19	894,96	1,07
Durango	6	1	8	4	6	6	9	308,89	0,58
Etxebarri	1	1	4	3	3	3	2	334,60	0,68
Galdakao	5	5	3	8	10	10	4	358,30	0,68
Gernika	3	3	3	7	8	6	5	382,61	0,80
Gernikaldea	2	1	0	1	3	1	0	249,93	0,48
Lekeitio	6	7	4	5	6	4	4	659,54	0,93
Llodio	5	4	6	1	1	7	4	268,14	0,63
Markina - Xemein	2	0	0	2	2	2	0	447,60	0,57
Ondarroa	5	5	3	5	4	5	2	837,35	0,85
OSI BARRUALDE-GALDAKAO	77	66	67	79	99	82	69	412,56	0,75
Basurto	12	2	4	10	6	5	6	532,22	0,84
Begoña	6	2	1	1	1	2	1	375,13	0,64
Bolueta	2	3	3	2	3	3	3	607,43	0,71
Bombero Etxaniz	14	12	10	9	27	16	20	629,59	0,79
Casco Viejo (Bilbao)	10	4	4	6	9	14	4	790,81	0,98
Deusto	12	8	8	4	5	7	7	425,70	0,71
Gazteleku	4	4	4	6	2	6	3	434,35	0,62
Indautxu	8	8	3	7	4	2	3	346,17	0,69
Javier Sáenz de Buruaga	4	4	2	1	2	3	2	315,46	0,58
Karmelo	2	2	1	2	1	1	2	373,47	0,87
La Peña	2	4	6	3	3	4	0	471,19	0,89
Mina del Morro	3	5	2	2	1	3	3	439,26	0,72
Miribilla-La Merced	8	10	8	6	7	10	5	654,60	0,91
Otxarkoaga	7	6	6	3	5	4	9	635,42	0,99
Rekalde	17	8	14	9	9	9	11	589,78	0,94
San Adrián	7	4	0	3	2	3	1	456,08	0,92
San Ignacio	3	9	1	7	5	10	2	360,38	0,88
Santutxu-Solokoetxe	4	7	8	6	5	5	4	564,90	0,90
Txurdinaga	3	7	1	3	3	0	0	334,49	0,73
Zorroza	9	4	6	7	4	4	11	691,97	0,83
Zurbaran	3	3	0	2	4	4	0	426,91	0,69
OSI BILBAO-BASURTO	140	116	92	99	108	115	97	503,59	0,80
Abanto-Muskiz	5	3	2	6	5	4	6	458,80	0,66
Balmaseda	0	1	2	2	1	3	1	280,80	0,51
Buenavista	1	3	3	1	2	3	4	243,66	0,74
Güeñes	5	0	6	9	4	6	2	511,63	1,56
Ortuella	1	1	0	4	1	0	1	377,67	0,59
Portugalete - Centro	7	4	4	2	0	13	4	539,23	0,80
Portugalete-Repelega	4	4	4	4	5	4	3	363,45	0,74
Santurtzi-Centro-Mamariga	2	3	3	2	4	16	4	405,35	0,79
Santurtzi Kabiezes	10	12	8	6	10	15	9	528,65	1,01

Trapagaran	2	3	1	0	1	2	4	268,39	0,57
Zalla	4	1	1	0	0	3	2	170,36	0,63
OSI EZKERRALDEA ENKARTERRI CRUCES	41	35	34	36	33	69	40	394,11	0,77
Alango	11	7	5	6	4	7	9	701,40	0,72
Algorta	22	22	9	14	20	19	17	907,77	0,85
Astrabudua	5	4	4	2	3	5	2	534,35	0,80
Erandio	2	2	4	2	1	3	5	404,34	0,69
Gorliz - Plentzia	8	4	7	3	8	7	5	639,34	0,90
Las Arenas	10	11	11	10	12	17	14	570,57	0,86
Leioa	9	11	8	11	8	11	7	552,00	0,86
Mungia	12	12	8	12	10	3	9	462,79	0,98
Sopela	16	7	6	7	13	20	10	646,89	0,78
Txorierrri	4	2	2	9	6	12	6	512,60	0,95
OSI URIBE	99	82	64	76	85	104	84	613,09	0,84
Arrasate	2	5	3	0	7	0	1	222,89	0,69
Bergara	0	0	2	1	3	4	2	231,99	0,72
Oñati	2	2	2	1	2	1	9	296,99	0,92
Valle de Leniz	7	2	3	1	2	3	5	367,13	0,79
OSI ALTO DEBA	11	9	10	3	14	8	17	263,34	0,76
Dumboa	11	5	6	9	4	3	2	304,77	0,74
Hondarribia	7	4	5	5	6	5	3	380,27	0,89
Irun - Centro	23	8	14	10	19	8	8	481,07	1,00
OSI BIDASOA	41	17	25	24	29	16	13	398,53	0,90
Deba	4	7	8	1	4	2	7	615,04	0,99
Eibar	1	5	6	1	10	3	10	487,33	0,68
Elgoibar	4	5	3	5	10	2	4	307,98	0,97
Ermua	0	1	3	4	3	2	2	156,61	0,49
Torrekua	2	1	6	3	3	3	3	540,82	0,73
OSI DEBABARRENA	11	19	26	14	30	12	26	393,65	0,76
Aiete	4	1	0	1	3	2	1	272,74	0,65
Alza-Roteta	1	6	3	4	6	4	0	316,41	0,76
Amara Berri	5	5	4	10	11	8	5	356,89	0,77
Amara Centro	6	8	4	0	5	10	3	477,41	1,02
Beraun - Erreterria	1	1	1	7	3	1	4	289,25	0,63
Bidebieta	1	3	3	3	2	1	2	485,64	0,69
Egia	9	5	1	3	1	0	4	338,16	0,96
Gros	11	1	4	4	8	6	7	310,68	0,75
Hernani - Urnieta - Astigarraga	5	11	4	6	6	13	5	259,51	0,75
Intxaurreondo	1	2	4	7	4	2	1	359,27	0,87
Iztietia - Erreterria	7	3	3	5	4	2	4	218,36	0,54
Lasarte - Usubil	13	1	2	13	5	8	6	357,26	1,00
Lezo-San Juan	0	3	0	1	3	3	5	304,52	0,81
Loiola	1	0	0	0	1	0	0	149,90	0,48
Oiartzun	0	3	2	9	3	5	6	569,15	1,11

Ondarreta	7	1	7	10	7	6	6	365,30	0,72
Parte Vieja	3	2	9	2	1	0	2	354,05	0,71
Pasai Antxo	3	2	1	1	3	0	4	564,47	0,97
Pasajes San Pedro	1	0	1	6	3	2	1	291,82	0,84
Zarautz – Orio - Aia	5	9	8	9	6	6	3	314,87	0,70
Zumaia - Zestoa - Getaria	9	1	5	7	7	3	7	488,66	0,82
OSI DONOSTIALDEA	93	68	66	108	92	82	76	339,15	0,78
Azkoitia	3	2	0	2	1	0	1	208,40	0,48
Azpeitia	7	5	2	4	3	1	7	610,96	0,79
Beasain	2	6	2	4	1	3	1	251,54	0,45
Lazkao	2	4	2	5	2	13	3	769,86	0,97
Legazpi	0	3	0	2	6	0	7	388,44	1,06
Ordizia	1	5	5	3	1	0	3	403,08	0,44
Zumarraga	1	2	0	1	7	4	5	269,06	0,56
OSI GOIERRI-ALTO UROLA	16	27	11	21	21	21	27	385,60	0,62
Alegia	2	0	6	3	1	6	2	565,90	0,81
Andoain	3	3	0	7	10	5	3	338,10	0,71
Ibarra	3	2	2	1	1	1	0	293,33	0,51
Tolosa	7	5	1	2	6	2	5	312,21	0,77
Villabona	5	4	5	6	3	3	5	519,76	0,66
OSI TOLOSALDEA	20	14	14	19	21	17	15	391,16	0,70
Otros	26	11	28	27	24	20	22		

*14 eguneko tasa 100.000 biztanleko/ Tasa de 14 días por 100.000 habitantes.

** Inzidentzia tasen arrazoiak $-I(D)/I(D-7)$ - gaurko 14 eguneko inzidentzia metatuaren tasa duela astebeteko 14 eguneko inzidentzia metatuaren tasarekin konparatzen du. Tasen arrazoiaren balioa 1en azpitik dagoenean inzidentzia tasak behera egin duela esan nahi du. Duela astebeteko inzidentzia tasa zero den kasuetan “-” agertzen da. / La razón de tasas de incidencia $-I(D)/I(D-7)$ - compara la tasa de incidencia acumulada en 14 días a fecha de hoy, con la incidencia acumulada en 14 días de hace una semana. En caso de que el valor de la ratio sea un valor por debajo de 1, significa que la incidencia ha disminuido. Cuando la tasa de incidencia de hace una semana es cero se indica con “-”.

+ Semaforoa 14 eguneko inzidentzia tasaren arabera: berdez < 60, horiz 60-299, laranja 300-399 eta gorri >=400. / Semaforo según la tasa de incidencia acumulada en 14 días: en verde <60, en amarillo 60-299, en naranja 300-399 y en rojo >= 400.